

ΕΦΗΜΕΡΙΣ ΤΗΣ ΚΥΒΕΡΝΗΣΕΩΣ

ΤΗΣ ΕΛΛΗΝΙΚΗΣ ΔΗΜΟΚΡΑΤΙΑΣ

ΤΕΥΧΟΣ ΤΕΤΑΡΤΟ

Αρ. Φύλλου 281

17 Ιουνίου 2008

ΠΕΡΙΕΧΟΜΕΝΑ

ΑΠΟΦΑΣΕΙΣ

- Κήρυξη ως αναδασωτέας δασικής έκτασης, εμβαδού 0,088 στρ. στη δασική θέση «Ντοροντό - Μαυροβούνι» Περιφέρειας του Δήμου Σαλαμίνας της Νομαρχίας Πειραιά..... 1
- Κήρυξη ως αναδασωτέου δάσους πεύκης, εμβαδού 0,500 στρ. στη δασική θέση «Κάβος - Αγ.Μαρίνας» του Δήμου Αίγινας της Νομαρχίας Πειραιά..... 2
- Κήρυξη ως αναδασωτέας δασικής έκτασης, εμβαδού 0,03645 στρ. στη δασική θέση «Θυνιό» Περιφέρειας του Δήμου Σαλαμίνας της Νομαρχίας Πειραιά..... 3
- Κήρυξη ως αναδασωτέας Δημόσιας δασικής έκτασης, εμβαδού 1,000 στρ. στη δασική θέση «Αγ. Κωνσταντίνος» περιοχής Τακτικούπολης Περιφέρειας Δήμου Τροιζήνας της Νομαρχίας Πειραιά..... 4

ΑΠΟΦΑΣΕΙΣ

- Αριθμ. 2789 πε (1)
Κήρυξη ως αναδασωτέας δασικής έκτασης, εμβαδού 0,088 στρ. στη δασική θέση «Ντοροντό - Μαυροβούνι» Περιφέρειας του Δήμου Σαλαμίνας της Νομαρχίας Πειραιά.

Ο ΓΕΝΙΚΟΣ ΓΡΑΜΜΑΤΕΑΣ ΠΕΡΙΦΕΡΕΙΑΣ ΑΤΤΙΚΗΣ

Έχοντας υπόψη

1. Τις διατάξεις:

- α) των άρθρων 24 παρ.1 και 117 παρ. 3 του Συντάγματος της Χώρας.
- β) των άρθρων 200, 201 και 205 του ν.δ. 86/1969 (ΦΕΚ 7 Α'/8/1/1969) «περί Δασικού Κώδικα».
- γ) των άρθρων 37, 38, 39, 40, 41, 42, 43, 44 και 79 του ν.998/1979 (ΦΕΚ 289 τ.Α'/29.12.1979) «περί προστασίας των δασών και των δασικών εν γένει εκτάσεων της Χώρας», καθώς και του άρθρου 70 παρ.3, όπως συμπληρώθηκε με το άρθρο 12 παρ.2 του ν. 2040/1992 (ΦΕΚ 70 τ.Α'/23.4.1992) «περί ρύθμισης Θεμάτων Υπουργείου Γεωργίας κ.λπ.».
- δ) του άρθρου 5 του ν. 3200/1955 «περί διοικητικής αποκεντρώσεως» σε συνδυασμό με τις διατάξεις του ν.δ. 532/1970 (ΦΕΚ 103 Τ.Α'/1970) «περί συμπληρώσεως των διατάξεων διοικητικής αποκεντρώσεως» σε συνδυασμό με τις διατάξεις του β.δ. 709/5.11.1970 (ΦΕΚ 235 τ.Α'/1970) «περί καθορισμού των διατηρουμένων αρμοδιοτήτων κ.λπ.».
- ε) των άρθρων 4 παρ.6 και 6 παρ.7 του ν. 2240/1994 (ΦΕΚ 153 τ.Α'/1994) και των άρθρων 14 παρ. 1, 2 και 15 του ν. 2399/1996 (ΦΕΚ 90 τ.Α'/1996).

στ) του άρθρου 7 του ν. 2503/1997 (ΦΕΚ 107 τ.Α'/30.5.1997) «περί Διοίκησης, οργάνωσης, στελεχώσεως της Περιφέρειας κ.λπ.»

ζ) των άρθρων 1 παρ. 2, 2 παρ.7 και 3 παρ.4 του ν. 2647/1998 (ΦΕΚ 237 τ.Α'/22.10.1998) «περί μεταβίβασης αρμοδιοτήτων στις Περιφέρειες».

η) του άρθρου 120 του ν. 1892/1990 «Για τον εκσυγχρονισμό και την ανάπτυξη και άλλες διατάξεις».

2. Τις εξής διαταγές του Υπουργείου Γεωργίας:

- α) 160417/1180/9.7.1980,
β) 182447/3049/24.9.1980,
γ) 141823/24.2.1983.

3. Την υπ' αριθμ. οικ. 778/16.1.2004 απόφασή μας «περί μεταβίβασης στους Δ/ντές Δασών της Περιφέρειας, της εξουσίας να υπογράφουν με εντολή μας».

4. Την υπ' αριθμ. 5342/210.2007 πρόταση του αρμοδίου Δασαρχείου Πειραιά σχετικά με την κήρυξη ως αναδασωτέας της κατωτέρω δασικής έκτασης, εμβαδού 0,088 στρ. που καταστράφηκε από παράνομη εκχέρσωση από τον Ρέππα Ηλία του Ιωάννη κατά το χρονικό διάστημα από το Α' 15νθήμερο μηνός Μαρτίου 2006 έως την 13.10.2006 στη δασική θέση «Ντοροντό - Μαυροβούνι» του Δήμου Σαλαμίνας.

5. Την εκ του Συντάγματος υποχρέωση για την επανεγκατάσταση της δασικής βλάστησης που καταστράφηκε από παράνομη εκχέρσωση και η οποία θα αποκατασταθεί με φυσική αναγέννηση ή με πρόγραμμα τεχνητής αναδάσωσης, σύμφωνα με τις εκάστοτε ισχύουσες διατάξεις, αποφασίζουμε:

Κηρύσσουμε ως αναδασωτέα, με σκοπό την προστασία για την επανεγκατάσταση της δασικής βλάστησης, που καταστράφηκε από παράνομη εκχέρσωση, δασική έκταση, εμβαδού 0,088 στρ. (ογδόντα οκτώ χιλιοστών του στρέμματος).

Η έκταση αυτή, που βρίσκεται στην θέση «Ντοροντό - Μαυροβούνι» του Δήμου Σαλαμίνας του Νομού Πειραιά, καλυπτόταν από δασική βλάστηση που αποτελούνταν από πεύκα, σχίνα, ασπάλαθους σε ποσοστό πυκνότητας 30%.

Στο από 13.10.2006 διάγραμμα με κλίμακα 1:200 το οποίο αποτελεί αναπόσπαστο μέρος της απόφασης αυτής, η εν λόγω έκταση φαίνεται με τα στοιχεία Α, Β, Γ, Δ, Α (ενδεικτικά φαίνεται και στο ενσωματωμένο απόσπασμα φύλλου Γ.Υ.Σ. υπ' αριθμ. 6452/6 κλίμακας 1:5000 με μαύρο περίγραμμα) και με όρια:

Ανατολικά: Με δασική έκταση.

Δυτικά: Με εν μέρει δασική έκταση, εν μέρει αγροτική έκταση.

Βόρεια: Με εν μέρει αγροτική, εν μέρει δασική έκταση.

Νότια: Με χωματόδρομο σε δασική έκταση.

Η απόφαση αυτή ισχύει από της κοινοποίησής της αρμοδίως (άρθρο 37 ν. 3200/1955) και προ της δημοσίευσής της στην Εφημερίδα της Κυβερνήσεως.

Η απόφαση αυτή να δημοσιευθεί στην Εφημερίδα της Κυβερνήσεως.

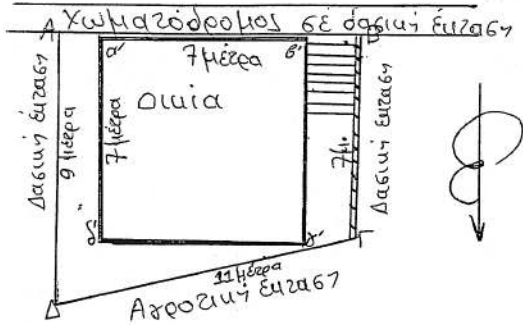
Πειραιάς, 28 Μαΐου 2008

Ο Γενικός Γραμματέας Περιφέρειας
ΧΑΡ. ΜΑΝΙΑΤΗΣ

ΤΟΠΟΓΡΑΦΙΚΟ ΔΙΑΓΡΑΜΜΑ

Δασικής έκτασης που... Εκχερλώθηκε από τον Ρεππα Ηλία του
Ιωάννη στη Δασική Θέση Ντοροτό Μαροβαίνι
Περιφέρειας: Αΐνου Αιπελαίων Εμβαδού: 88 Τετ. μέτρα

Κλίμακα: 1: 200

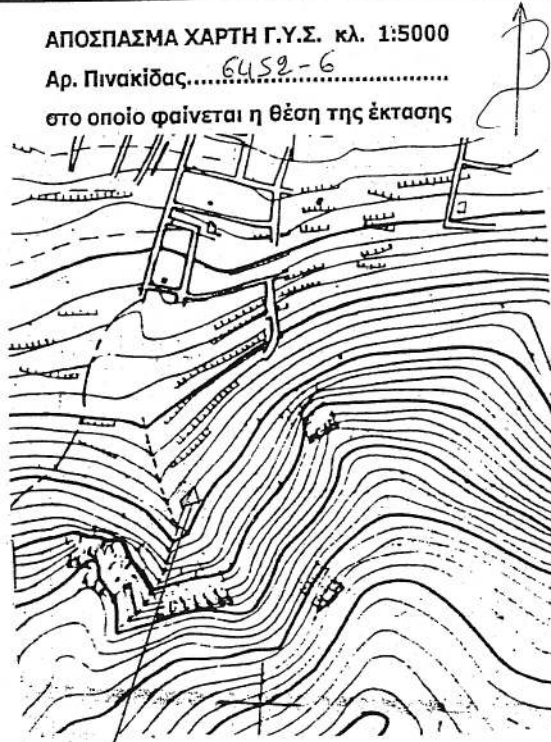


ΥΠΟΜΝΗΜΑ

- 1/ Α. Β. Γ. Δ. Α = Εκχερλώθηκε είσαβη 88 τ. μέτρα.
- 2/ Β. Γ. = Τοίχιο από τριμενζώλιδου μήκος 7 μέτρα ύψος 1 μέτρο.
- 3/ α' β' γ' δ' ε = Οικία διασ 7 x 7 μέτρα.

ΕΘΝΙΚΟ ΤΥΠΟΓΡΑΦΕΙΟ
Για τεχνικούς λόγους στο σχεδιάγραμμα,
έγινε σμίκρυνση, κατά ποσοστό **78%**

ΑΠΟΣΠΑΣΜΑ ΧΑΡΤΗ Γ.Υ.Σ. κλ. 1:5000
Αρ. Πινακίδας... 6452-6
στο οποίο φαίνεται η θέση της έκτασης



Ανήκει απόλυτα στην υπ' αριθμ. 2789.ΠΕ/28.5.08
Απόφαση του Γενικού Γραμματέα Περιφέρειας Αττικής

Ευαχίνα 13/10/2006
Συντάκτης

Αθήνα 28-5-08
ΓΕΝΙΚΟΣ ΓΡΑΜ. ΠΕΡ. ΑΤΤΙΚΗΣ

Αλεβίζου Μαρία
Δασόλογος

ΘΕΩΡΗΘΗΚΕ

ΠΕΙΡΑΙΑΣ 16/1/2009
ο Διευθυντής Δασών

ΠΕΙΡΑΙΑΣ 2/1/2007
ο Δασάρχης

Ευθύμιος Θεοδωρακόπουλος
Δασολόγος με Α βαθμό

ΜΠΑΛΟΓΙΑΝΝΗΣ ΚΩΝ/ΝΟΣ
ΔΑΣΟΛΟΓΟΣ

ΧΑΡ. ΜΗΜΗΤΗ



Αριθμ. 759 (2)
Κήρυξη ως αναδασωτέου δάσους πεύκης, εμβαδού 0,500 στρ. στη δασική θέση «Κάβος - Αγ.Μαρίνας» του Δήμου Αίγινας της Νομαρχίας Πειραιά.

Ο ΓΕΝΙΚΟΣ ΓΡΑΜΜΑΤΕΑΣ ΠΕΡΙΦΕΡΕΙΑΣ ΑΤΤΙΚΗΣ

Έχοντας υπόψη:

1. Τις διατάξεις:

α) των άρθρων 24 παρ.1 και 117 παρ. 3 του Συντάγματος της Χώρας.

β) των άρθρων 200, 201 και 205 του ν.δ. 86/1969 (ΦΕΚ 7Α'/18.1.1969) «περί Δασικού Κώδικα».

γ) των άρθρων 37, 38, 39, 40, 41, 42, 43, 44 και 79 του ν. 998/1979 (ΦΕΚ 289 τ.Α'/29.12.1979) «περί προστασίας των δασών και των δασικών εν γένει εκτάσεων της Χώρας», καθώς και του άρθρου 70 παρ.3, όπως συμπληρώθηκε με το άρθρο 12 παρ.2 του ν. 2040/1992 (ΦΕΚ 70 τ.Α'/23.4.1992) «περί ρύθμισης Θεμάτων Υπουργείου Γεωργίας κ.λπ.».

δ) του άρθρου 5 του ν. 3200/1955 «περί διοικητικής αποκεντρώσεως» σε συνδυασμό με τις διατάξεις του ν.δ. 532/1970 (ΦΕΚ 103 τ.Α'/1970) «περί συμπληρώσεως των διατάξεων διοικητικής αποκεντρώσεως» σε συνδυασμό με τις διατάξεις του β.δ. 709/5.11.1970 (ΦΕΚ 235 τ.Α'/1970) «περί καθορισμού των διατηρουμένων αρμοδιοτήτων κ.λπ.».

ε) των άρθρων 4 παρ.6 και 6 παρ.7 του ν. 2240/1994 (ΦΕΚ 153 τ.Α'/1994) και των άρθρων 14 παρ. 1,2 και 15 του ν. 2399/1996 (ΦΕΚ 90 τ.Α'/1996).

στ) του άρθρου 7 του ν. 2503/1997 (ΦΕΚ 107 τ.Α'/30.5.1997) «περί Διοίκησης, οργάνωσης, στελέχωσης της Περιφέρειας κ.λπ.».

ζ) των άρθρων 1 παρ. 2,2 παρ.7 και 3 παρ.4 του ν. 2647/1998 (ΦΕΚ 237 τ.Α'/22/10/1998) «περί μεταβίβασης αρμοδιοτήτων στις Περιφέρειες».

η) του άρθρου 120 του ν. 1892/1990 «Για τον εκσυγχρονισμό και την ανάπτυξη και άλλες διατάξεις».

2. Τις εξής διαταγές του Υπουργείου Γεωργίας:

α) 160417/1180/9.7.1980,

β) 182447/3049/24.9.1980

γ) 141823/24.2.1983.

3. Την υπ' αριθμ. οικ. 778/16.1.2004 απόφασή μας «περί μεταβίβασης στους Δ/ντές Δασών της Περιφέρειας, της εξουσίας να υπογράφουν με εντολή μας κ.λπ.».

4. Την υπ' αριθμ. 357/25.2.2008 πρόταση του αρμοδίου Δασαρχείου Πειραιά σχετικά με την κήρυξη ως αναδασωτέου του κατωτέρω δάσους πεύκης, εμβαδού 0,500 στρ. που καταστράφηκε από πυρκαγιά στις 18.8.2007 στη δασική θέση «Κάβος-Αγ. Μαρίνας» του Δήμου Αίγινας.

5. Την εκ του Συντάγματος υποχρέωση για την επανεγκατάσταση της δασικής βλάστησης που καταστράφηκε από πυρκαγιά και η οποία θα αποκατασταθεί με φυσική αναγέννηση ή με πρόγραμμα τεχνητής αναδάσωσης, σύμφωνα με τις εκάστοτε ισχύουσες διατάξεις, αποφασίζουμε:

Κηρύσσουμε ως αναδασωτέο, με σκοπό την προστασία για την επανεγκατάσταση της δασικής βλάστησης, που καταστράφηκε από πυρκαγιά, δάσος πεύκης, εμβαδού 0,500 στρ. (πεντακοσίων χιλιοστών του στρέμματος).

Η έκταση αυτή, που βρίσκεται στην θέση «Κάβος - Αγ. Μαρίνας» του Δήμου Αίγινας του Νομού Πειραιά, καλυπτόταν από πεύκα και σχίνα με βαθμό συγκόμωσης 0,50.

Στο από 19.12.2007 διάγραμμα με κλίμακα 1:500, το οποίο αποτελεί αναπόσπαστο μέρος της απόφασης αυτής, η εν λόγω έκταση φαίνεται με τα στοιχεία Α, Β, Γ, Δ, Α και στο ενσωματωμένο απόσπασμα φύλλου Γ.Υ.Σ υπ' αριθμ. 6473/5 κλίμακας 1:5000 με μαύρη γραμμοσκίαση, και με όρια:

Ανατολικά: Με βράχια και πέραν αυτών θάλασσα.

Δυτικά: Με δάσος.

Βόρεια: Με δάσος.

Νότια: Με δάσος.

Η απόφαση αυτή ισχύει από της κοινοποίησής της αρμοδίως (άρθρο 37 ν. 3200/1955) και προ της δημοσίευσής της στην Εφημερίδα της Κυβερνήσεως.

Η απόφαση αυτή να δημοσιευθεί στην Εφημερίδα της Κυβερνήσεως.

Πειραιάς, 28 Μαΐου 2008

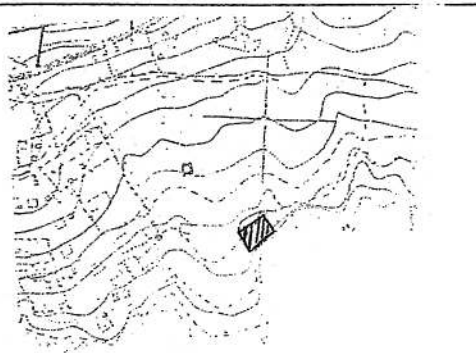
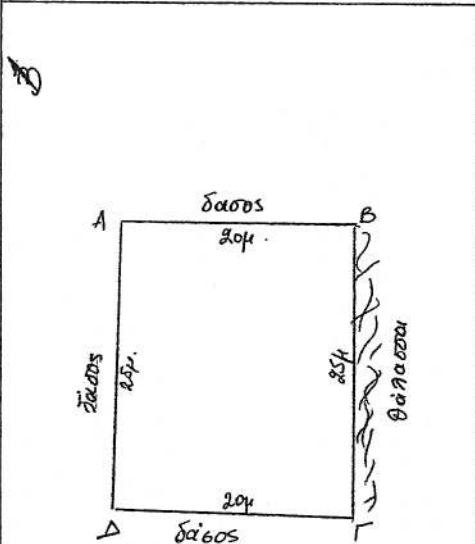
Ο Γενικός Γραμματέας Περιφέρειας
ΧΑΡ. ΜΑΝΙΑΤΗΣ

ΤΟΠΟΓΡΑΦΙΚΟ ΔΙΑΓΡΑΜΜΑ

δημόσιον δάσους πον υάμμε ετις 13-8-2007 ετι θεση «κάβος» - ν. Αιγινας εμβαδόν 0,5 ετρ και ηροτεινεται να υηρυχθεί αναδασωτέα έυταση

Κλιμ.1: 500

Αριθμ. φ. χ της ΓΥΣ 6473/5 ΚΛΙΜ 1:5000



ΑΒΓΔΑ: Έυταση ηον υάμκε

Αθήνα 28-5-08
759/28-5-08
Απόφαση του Γενικού Γραμματέα Περιφέρειας ΑΤΤΙΚΗΣ

Αθήνα 28-5-08
ΓΕΝΙΚΟΣ ΓΡΑΜΜΑΤΕΑΣ ΠΕΡ. ΑΤΤΙΚΗΣ

ΧΑΡ. ΜΑΝΙΑΤΗ

ΕΘΝΙΚΟ ΤΥΠΟΓΡΑΦΕΙΟ
Για τεχνικούς λόγους στο σχεδιάγραμμα, έγινε σμίκρυνση, κατά ποσοστό 78%

Το παρόν θεωρείται και επισυνάπτεται στην υπ' αριθμ. 357/25.2.08 πρότασή μας

ΑΙΓΙΝΑ 19-12-2007
Ο ΣΥΝΤΑΚΤΗΣ

ΠΕΙΡΑΙΑΣ 25-2-08
Ο ΔΑΣΑΡΧΗΣ

ΠΕΙΡΑΙΑΣ 16/5/08
Ο Δ/ΝΤΗΣ ΔΑΣΩΝ

Αικ. Παπαμιχαήλ
Δασοπόνος



Αριθμ. 972

(3)

Κήρυξη ως αναδασωτέας δασικής έκτασης, εμβαδού 0,03645 στρ. στη δασική θέση «Θυνιό» Περιφέρειας του Δήμου Σαλαμίνας της Νομαρχίας Πειραιά.

Ο ΓΕΝΙΚΟΣ ΓΡΑΜΜΑΤΕΑΣ ΠΕΡΙΦΕΡΕΙΑΣ ΑΤΤΙΚΗΣ

Έχοντας υπόψη:

1. Τις διατάξεις:

α) των άρθρων 24 παρ. 1 και 117 παρ. 3 του Συντάγματος της Χώρας.

β) των άρθρων 200, 201 και 205 του ν.δ. 86/1969 (ΦΕΚ 7Α'/18.1.1969) «περί Δασικού Κώδικα».

γ) των άρθρων 37, 38, 39, 40, 41, 42, 43, 44 και 79 του ν.998/1979 (ΦΕΚ 289 τ.Α'/29.12.1979) «περί προστασίας των δασών και των δασικών εν γένει εκτάσεων της Χώρας», καθώς και του άρθρου 70 παρ.3, όπως συμπληρώθηκε με το άρθρο 12 παρ.2 του ν. 2040/1992 (ΦΕΚ 70 τ.Α'/23.4.1992) «περί ρύθμισης Θεμάτων Υπουργείου Γεωργίας κ.λπ.».

δ) του άρθρου 5 του ν. 3200/1955 «περί διοικητικής αποκεντρώσεως» σε συνδυασμό με τις διατάξεις του ν.δ. 532/1970 (ΦΕΚ 103 τ.Α'/1970) «περί συμπληρώσεως των διατάξεων διοικητικής αποκεντρώσεως» σε συνδυασμό με τις διατάξεις του β.δ. 709/5.11.1970 (ΦΕΚ 235 τ.Α'/970) «περί καθορισμού των διατηρουμένων αρμοδιοτήτων κ.λπ.».

ε) των άρθρων 4 παρ.6 και 6 παρ.7 του ν. 2240/1994 (ΦΕΚ 153 τ.Α'/1994) και των άρθρων 14 παρ. 1,2 και 15 του ν. 2399/1996 (ΦΕΚ 90 τ.Α'/1996).

στ) του άρθρου 7 του ν. 2503/1997 (ΦΕΚ 107 τ.Α'/30.5.1997) «περί Διοίκησης, οργάνωσης, στελέχωσης της Περιφέρειας κ.λπ.».

ζ) των άρθρων 1 παρ.2, 2 παρ.7 και 3 παρ.4 του ν. 2647/1998 (ΦΕΚ 237 τ.Α'/22.10.1998) «περί μεταβίβασης αρμοδιοτήτων στις Περιφέρειες».

η) του άρθρου 120 του ν. 1892/1990 «Για τον εκσυγχρονισμό και την ανάπτυξη και άλλες διατάξεις».

2. Τις εξής διαταγές του Υπουργείου Γεωργίας:

α) 160417/1180/9.7.1980,

β) 182447/3049/24.9.1980,

γ) 141823/24.2.1983.

3. Την υπ' αριθμ. οικ. 778/16.1.2004 απόφασή μας «περί μεταβίβασης στους Δ/ντές Δασών της Περιφέρειας, της εξουσίας να υπογράφουν με εντολή μας κ.λπ.».

4. Την υπ' αριθμ. οικ. 1565/13.3.2008 πρόταση του αρμοδίου Δασαρχείου Πειραιά σχετικά με την κήρυξη ως αναδασωτέας της κατωτέρω δασικής έκτασης, εμβαδού 0,03645 στρ. που καταστράφηκε από παράνομη εκχέρωση από τον Ανδριανό Θεοφάνη του Ιωάννη κατά το χρονικό διάστημα από το έτος 1998 έως τις αρχές του έτους 2007 στη δασική θέση «Θυνιό» του Δήμου Σαλαμίνας.

5. Την εκ του Συντάγματος υποχρέωση για την επανεγκατάσταση της δασικής βλάστησης που καταστράφηκε από παράνομη εκχέρωση και η οποία θα αποκατασταθεί με φυσική αναγέννηση ή με πρόγραμμα τεχνητής αναδάσωσης, σύμφωνα με τις εκάστοτε ισχύουσες διατάξεις, αποφασίζουμε:

Κηρύσσουμε ως αναδασωτέα, με σκοπό την προστασία για την επανεγκατάσταση της δασικής βλάστησης, που καταστράφηκε από παράνομη εκχέρωση, δασική έκταση, εμβαδού 0,03645 στρ. (τριάντα έξι χιλιοστών και σαράντα πέντε εκατοντάκις χιλιοστά του στρέμματος).

Η έκταση αυτή, που βρίσκεται στην θέση «Θυνιό» του Δήμου Σαλαμίνας του Νομού Πειραιά, καλυπτόταν από δασική βλάστηση που αποτελούνταν από σχίνα και ασπάλαθους πυκνότητας 30%.

Στο από 4.12.2007 διάγραμμα με κλίμακα 1:1000 το οποίο αποτελεί αναπόσπαστο μέρος της απόφασης αυτής, η εν λόγω έκταση αποτελείται από τα εξής τμήματα με στοιχεία: (E, Z, H, Θ, E), (I, K, Λ, M, N, Ξ, I), (N, Ξ, Ξ' N', N) και (τοιχίο με στοιχεία A, B, Γ, Δ,) (ενδεικτικά φαίνονται και στο ενσωματωμένο απόσπασμα φύλλου Γ.Υ.Σ. υπ' αριθμ. 6452/5 κλίμακας 1:5000 με μαύρα περιγράμματα) και με όρια:

Ανατολικά: Με δασική έκταση.

Δυτικά: Με δασική έκταση.

Βόρεια: Με δασική έκταση.

Νότια: Με δασική έκταση.

Η απόφαση αυτή ισχύει από της κοινοποίησής της αρμοδίως (άρθρο 37 ν. 3200/1955) και προ της δημοσίευσής της στην Εφημερίδα της Κυβερνήσεως.

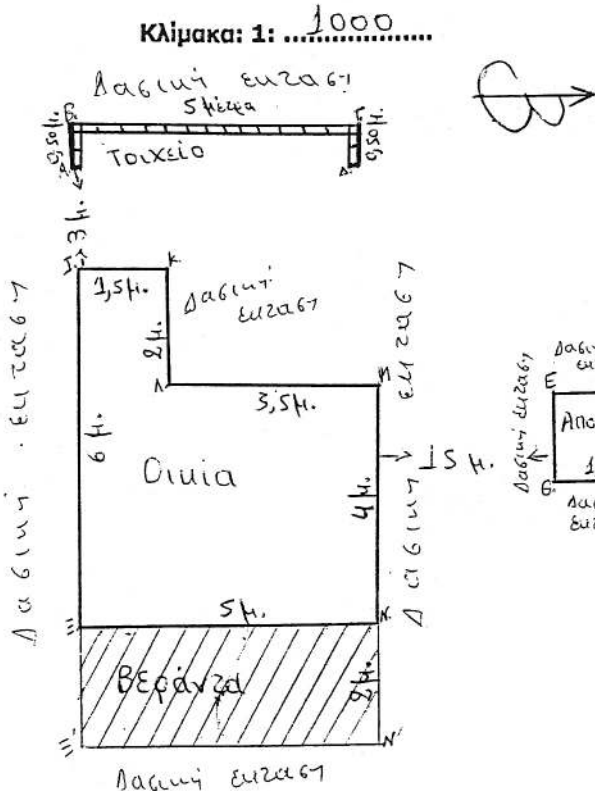
Η απόφαση αυτή να δημοσιευθεί στην Εφημερίδα της Κυβερνήσεως.

Πειραιάς, 28 Μαΐου 2008

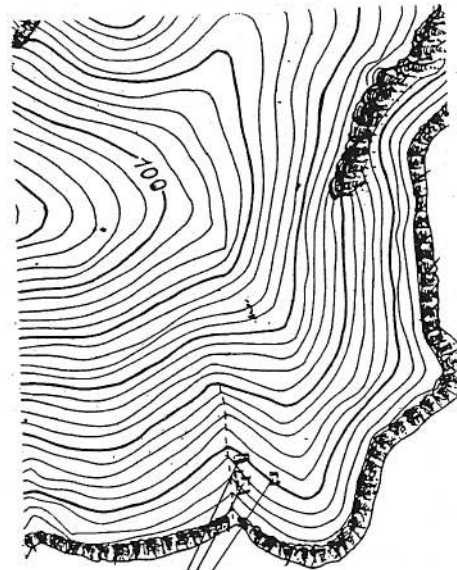
Ο Γενικός Γραμματέας Περιφέρειας
ΧΑΡ. ΜΑΝΙΑΤΗΣ

ΤΟΠΟΓΡΑΦΙΚΟ ΔΙΑΓΡΑΜΜΑ

Δασικής έκτασης που... κατασκευάσει επί αυθαιρέτων κατασκευών ο Ανδρέας ο Ανδρέας ο Ανδρέας
 Θεόδωρος του Ιωάννη επί δασικής θέσης ΘΥΝΙΟ
 Περιφέρειας: Δι. Περ. Αττικής... Εμβαδού: 36,45 τ. μέτρα



ΑΠΟΣΠΑΣΜΑ ΧΑΡΤΗ Γ.Υ.Σ. κλ. 1:5000
 Αρ. Πινακίδας... 6452-5
 στο οποίο φαίνεται η θέση της έκτασης



Αυθαιρέτες κατασκευές

- ΥΠΟΜΝΗΜΑ**
- 1/ Α, Β, Γ, Δ = τοίχιο μήκος 5 μέτρα πλάτος 0,20, γωνία 90 μοίρες.
 - 2/ Ε, Ζ, Η, Θ = Αποθήκη διαστάσεων 1,5 x 1,5 μέτρα.
 - 3/ Ι, Κ, Λ, Μ, Ν, Ξ, ΞΙ = οικία εμβαδόν 23 τ. μέτρα.
 - 4/ Ν, Ξ, ΞΙ, Ν' = βεράντζα (μ.β. 10 τ. μέτρα).

ΕΘΝΙΚΟ ΤΥΠΟΓΡΑΦΕΙΟ
 Για τεχνικούς λόγους στο σχεδιάγραμμα, έγινε σμίκρυνση, κατά ποσοστό 78%

Αττική αναπόδοσης στην υπ' αριθμ. 9.72/28-5-08
 Απόφαση του Γενικού Γραμματέα Περιφέρειας Αττικής

28-5-08

ΘΕΩΡΗΘΗΚΕ

ΠΕΙΡΑΙΑΣ.../200...
 ο Διευθυντής Δασών

ΠΕΙΡΑΙΑΣ.../200...
 ο Δασάρχης

ΧΑΡ. ΜΑΝΙΑΤΗΣ

Θεοδωρόπουλος
 Δασολόγος με Α βαθμό

ΜΠΑΛΟΓΙΑΝΝΗΣ ΚΩΝ/ΝΟΣ
 ΔΑΣΟΛΟΓΟΣ

Σαλαμίνα 4/12/2007
 # ΣΥΝΤΑΚΤΗΣ
 ΜΑΡΙΑ ΛΑΒΕΙΖΟΥ
 ΔΑΣΟΠΡΟΣ

Αριθμ. 1646

(4)

Κήρυξη ως αναδασωτέας Δημόσιας δασικής έκτασης, εμβαδού 1,000 στρ. στη δασική θέση «Αγ. Κωνσταντίνος» περιοχής Τακτικούπόλης Περιφέρειας Δήμου Τροιζήνας της Νομαρχίας Πειραιά.

Ο ΓΕΝΙΚΟΣ ΓΡΑΜΜΑΤΕΑΣ ΠΕΡΙΦΕΡΕΙΑΣ ΑΤΤΙΚΗΣ

Έχοντας υπόψη

1. Τις διατάξεις:

α) των άρθρων 24 παρ.1 και 117 παρ. 3 του Συντάγματος της Χώρας.

β) των άρθρων 200, 201 και 205 του ν.δ. 86/1969 (ΦΕΚ 7Α'/8.1.1969) «περί Δασικού Κώδικα».

γ) των άρθρων 37, 38, 39, 40, 41, 42, 43, 44 και 79 του ν. 998/1979 (ΦΕΚ 289 τ.Α'/29.12.1979) «περί προστασίας των δασών και των δασικών εν γένει εκτάσεων της Χώρας», καθώς και του άρθρου 70 παρ.3, όπως συμπληρώθηκε με το άρθρο 12 παρ.2 του ν. 2040/1992 (ΦΕΚ 70 τ.Α/23.4.1992) «περί ρύθμισης Θεμάτων Υπουργείου Γεωργίας κ.λ.π.».

δ) του άρθρου 5 του ν. 3200/1955 «περί διοικητικής αποκεντρώσεως» σε συνδυασμό με τις διατάξεις του ν.δ. 532/1970 (ΦΕΚ 103 τ.Α'/1970) «περί συμπληρώσεως των διατάξεων διοικητικής αποκεντρώσεως» σε συνδυασμό με τις διατάξεις του β.δ. 709/5.11.1970 (ΦΕΚ 235 τ.Α/1970) «περί καθορισμού των διατηρουμένων αρμοδιοτήτων κ.λ.π.».

ε) των άρθρων 4 παρ.6 και 6 παρ.7 του ν. 2240/1994 (ΦΕΚ 153 τ.Α'/1994) και των άρθρων 14 παρ. 1,2 και 15 του ν. 2399/1996 (ΦΕΚ 90 τ.Α'/1996).

στ) του άρθρου 7 του ν. 2503/1997 (ΦΕΚ 107 τ.Α'/30.5.1997) «περί Διοίκησης, οργάνωσης, στελέχωσης της Περιφέρειας κ.λ.π.».

ζ) των άρθρων 1 παρ.2,2 παρ.7 και 3 παρ.4 του ν. 2647/1998 (ΦΕΚ 237 τ.Α/22.10.1998) «περί μεταβίβασης αρμοδιοτήτων στις Περιφέρειες».

η) του άρθρου 120 του ν. 1892/1990 «Για τον εκσυγχρονισμό και την ανάπτυξη και άλλες διατάξεις».

2. Τις εξής διαταγές του Υπουργείου Γεωργίας:

α) 160417/1180/9.7.1980,

β) 182447/3049/24.9.1980,

γ) 141823/24.2.1983.

3. Την υπ' αριθμ. οικ. 778/16.1.2004 απόφασή μας «περί μεταβίβασης στους Δ/ντές Δασών της Περιφέρειας, της εξουσίας να υπογράφουν με εντολή μας κ.λ.π.».

4. Την υπ' αριθμ. 705/24.2.2008 πρόταση του αρμοδίου Δασαρχείου Πόρου σχετικά με την κήρυξη ως αναδασωτέας της κατωτέρω δασικής έκτασης, εμβαδού 1,000 στρ. που καταστράφηκε από πυρκαγιά στις 3 του μηνός Φεβρουαρίου του έτους 2008, στη δασική θέση «Αγ. Κωνσταντίνος» περιοχής Τακτικούπόλης Περιφέρειας του Δήμου Τροιζήνας.

5. Την εκ του Συντάγματος υποχρέωση για την επανεγκατάσταση της δασικής βλάστησης που καταστράφηκε από πυρκαγιά και η οποία θα αποκατασταθεί με φυσική αναγέννηση ή με πρόγραμμα τεχνητής αναδάσωσης, σύμφωνα με τις εκάστοτε ισχύουσες διατάξεις, αποφασίζουμε:

Κηρύσσουμε ως αναδασωτέα, με σκοπό την προστασία για την επανεγκατάσταση της δασικής βλάστησης, που καταστράφηκε από πυρκαγιά, δημόσια δασική έκταση, εμβαδού 1,000 στρ. (ενός στρέμματος).

Η έκταση αυτή, που βρίσκεται στην θέση «Αγ. Κωνσταντίνος» περιοχής Τακτικούπόλης Περιφέρειας Δήμου Τροιζήνας της Νομαρχίας Πειραιά, καλυπτόταν από βλάστηση της διάπλασης των αείφυλλων πλατύφυλλων, συγκροτούμενη από ρείκια, πουρνάρια, σχίνα, αγριελιές κ.λ.π. πυκνότητας 70%.

Στο από 24.2.2008 διάγραμμα με κλίμακα 1:1.000, το οποίο αποτελεί αναπόσπαστο μέρος της απόφασης αυτής, η εν λόγω έκταση φαίνεται με στοιχεία περιμέτρου, Α, Β, Γ, Δ, Ε, Α (στο ενσωματωμένο απόσπασμα φύλλου Γ.Υ.Σ αριθμ. 6491/6 κλίμακας 1:5.000 με μαύρο περίγραμμα και τα ίδια στοιχεία, ενδεικτικά σε απόσπασμα χάρτη κλίμακας 1:50.000) και με όρια:

Ανατολικά: Με δασική έκταση.

Δυτικά: Με δασική έκταση.

Βόρεια: Με δασική έκταση.

Νότια: Με δασική έκταση.

Η απόφαση αυτή ισχύει από της κοινοποίησής της αρμοδίως (άρθρο 37 ν. 3200/1955) και προ της δημοσίευσής της στην Εφημερίδα της Κυβερνήσεως.

Η απόφαση αυτή να δημοσιευθεί στην Εφημερίδα της Κυβερνήσεως.

Πειραιάς, 28 Μαΐου 2008

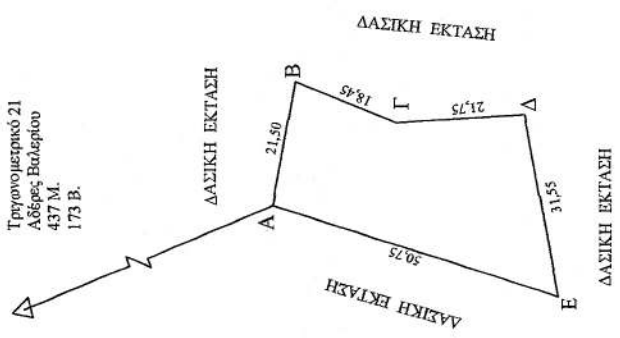
Ο Γενικός Γραμματέας Περιφέρειας

ΧΑΡ. ΜΑΝΙΑΤΗΣ

ΤΟΠΟΓΡΑΦΙΚΟ ΔΙΑΓΡΑΜΜΑ

Έκτασης Δημόσιας Δασικής που κήκε στις 03 - 02 - 2008 και κηρύσσεται αναδάσαστέα στη θέση "Αγ. Κωνσταντίνος" περιοχής Τακτικούληης περιφέρειας Δήμου Τροιζήνας.

Τριγωνομετρικό 21
Αδρές Βαλέριου
437 Μ.
173 Β.



ΕΘΝΙΚΟ ΤΥΠΟΓΡΑΦΕΙΟ
Για τεχνικούς λόγους στο σχεδιάγραμμα,
έγινε σμίκρυνση, κατά ποσοστό **78%**


ΥΠΟΜΝΗΜΑ

ΚΛΙΜΑΚΑ: 1: 1.000
ΕΜΒΛΑΔΟΝ: 1,00 στρ.
(Ένα στρέμμα)
ΟΡΙΑ: " Α,Β,Γ,Δ,Ε,Α."

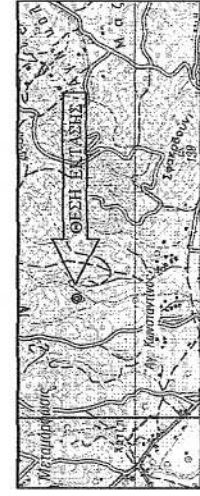
ΠΟΡΟΣ 02 / 04 / 2008
Ο ΣΥΝΤΑΚΤΗΣ

ΓΙΩΝΑΝΝΗΣ Δ. ΒΟΥΡΤΣΟΣ
Δασολόγος

ΑΠΟΣΠΑΣΜΑ ΦΥΛΛΩΝ ΧΑΡΤΗ Γ.Υ.Σ.
ΚΛΙΜΑΚΑ 1 : 5.000 ΑΡ. ΦΥΛ. 6491/6



ΑΠΟΣΠΑΣΜΑ ΦΥΛΛΟΥ ΧΑΡΤΗ
ΚΛΙΜΑΚΑ 1 : 50.000



Ανήκει αναπόσπαστα στην υπ' αριθμ. 1.6.Α.6... 28... 5 - 0 8
Απόφαση του Γενικού Γραμματέα Περιφέρειας Αττικής
Αθήνα... 28... 5 - 0 8

ΓΕΝΙΚΟΣ ΓΡΑΜ. ΠΕΡ. ΑΤΤΙΚΗΣ

Handwritten signature of the General Secretary of the Attica Region.



ΑΠΟ ΤΟ ΕΘΝΙΚΟ ΤΥΠΟΓΡΑΦΕΙΟ

ΚΑΠΟΔΙΣΤΡΙΟΥ 34 * ΑΘΗΝΑ 104 32 * ΤΗΛ. 210 52 79 000 * FAX 210 52 21 004
ΗΛΕΚΤΡΟΝΙΚΗ ΔΙΕΥΘΥΝΣΗ: <http://www.et.gr> - e-mail: webmaster.et@et.gr