



# ΕΦΗΜΕΡΙΣ ΤΗΣ ΚΥΒΕΡΝΗΣΕΩΣ

## ΤΗΣ ΕΛΛΗΝΙΚΗΣ ΔΗΜΟΚΡΑΤΙΑΣ

ΤΕΥΧΟΣ ΤΕΤΑΡΤΟ

Αρ. Φύλλου 51

8 Φεβρουαρίου 2008

### ΠΕΡΙΕΧΟΜΕΝΑ

#### ΑΠΟΦΑΣΕΙΣ

- Κήρυξη ως αναδασωτέας δημοτικής δασικής έκτασης εμβαδού επτά στρεμμάτων και εξακοσίων δέκα εννέα χιλιοστών του στρέμματος (7,619 στρ.) στη θέση «Δάφνη» περιφέρειας τοπικού διαμερίσματος Ολύμπων του Δήμου Μαστιχοχωρών..... 1
- Κήρυξη ως αναδασωτέας δημόσιας και δημοτικής δασικής έκτασης, εμβαδού πεντακοσίων τριάντα οκτώ στρεμμάτων και πεντακοσίων ογδόντα πέντε τετρ. μέτρων (538,585 στρ.), στη θέση «Πλάι-Ριζό» των Τ.Δ. Μερόπης και Κακολάκκου του Δήμου Άνω Πωγωνίου, Νομού Ιωαννίνων..... 2
- Κήρυξη ως αναδασωτέας δημόσιας δασικής έκτασης εμβαδού τεσσάρων χιλιάδων εννιακοσίων τετραγωνικών μέτρων (4.900 τ. μ.), στην θέση Κοράκια ή Φασά περιοχής του χωριού Ορθουνίου του Δήμου Μουσούρων Ν. Χανίων..... 3
- Κήρυξη ως αναδασωτέας έκτασης εμβαδού 758,52 τ.μ. στη θέση «Καραπάνια» περιφέρειας Δήμου Λιβαδειάς, του Νομού Βοιωτίας..... 4

#### ΑΠΟΦΑΣΕΙΣ

- Αριθμ. 413/21 (1)  
Κήρυξη ως αναδασωτέας δημοτικής δασικής έκτασης εμβαδού επτά στρεμμάτων και εξακοσίων δέκα εννέα χιλιοστών του στρέμματος (7,619 στρ.) στη θέση «Δάφνη» περιφέρειας τοπικού διαμερίσματος Ολύμπων του Δήμου Μαστιχοχωρών.

Ο ΓΕΝΙΚΟΣ ΓΡΑΜΜΑΤΕΑΣ  
ΠΕΡΙΦΕΡΕΙΑΣ ΒΟΡΕΙΟΥ ΑΙΓΑΙΟΥ

Έχοντας υπόψη:

- 1 Τις σχετικές διατάξεις για διοικητική αποκέντρωση του ν. 3200/1955 όπως τροποποιήθηκαν και ισχύουν.
- 2 Τις διατάξεις της παρ. 3 του άρθρου 117 Του Συντάγματος Της Χώρας.
- 3 Τις διατάξεις του ν. 998/1979 «περί προστασίας των δασών και των δασικών εν γένει εκτάσεων της Χώρας» άρθρα 38 και 41 παρ. 1 και 3.
- 4 Τις διατάξεις του ν. 3208/2003 «Προστασία δασικών οικοσυστημάτων, κατάρτιση δασολογίου, ρύθμιση

εμπραγμάτων δικαιωμάτων επί δασών και δασικών εν γένει εκτάσεων και άλλες διατάξεις»

δ. Την υπ' αριθμ. 160417/8.7.1980 και 182447/3049/24.9.1980 διαταγές του Υπ. Γεωργίας.

6. Την υπ' αριθμ. 411/20/7.1.2008 εισήγηση της Δ/νσης Δασών Χίου για κήρυξη καταστραφείσας από πυρκαγιά, δημοτικής δασικού χαρακτήρα έκτασης ως αναδασωτέας.

7. Τις διατάξεις των ν. 2218/1994 και ν. 2240/1994.

8. Τις Δ/ξεις του ν. 2503/1997 «Διοίκηση, οργάνωση, στελέχωση, περιφέρειας».

9. Την υπ' αριθμ. 264/3.4.2001 απόφαση Γεν. Γραμ. Περ. Βορείου Αιγαίου (ΦΕΚ 457/Β/24.4.2001) περί μεταβίβασης αρμοδιοτήτων.

Κηρύσσουμε ως αναδασωτέα, με σκοπό την αποκατάσταση της δασικής βλάστησης και τον αποκλεισμό διάθεσης της για άλλο προορισμό, τη δημοτική δασική έκταση εμβαδού επτά στρεμμάτων και εξακοσίων δέκα εννέα χιλιοστών του στρέμματος (7,619 στρ.) στη θέση «Δάφνη» περιφέρειας τοπικού διαμερίσματος Ολύμπων του Δήμου Μαστιχοχωρών.

Η δασική βλάστηση που αποτελείτο από ρείκια, διάσπαρτα άτομα τραχείας πεύκης, αγριελιές, αγριόσχοινορας, αθρίμπες και αχινοπόδια καταστράφηκε από πυρκαγιά την 28.12.2007.

Η έκταση αποτυπώνεται στο από Δεκέμβριος 2007 συνημμένο τοπογραφικό διάγραμμα κλίμακας 1:500 και στον χάρτη προσανατολισμού κλίμακας 1:5.000 του δασοπόνου Μασούρα Θωμά με τα στοιχεία Ε(1-2-3- .....-12-13-1) εμβαδού 7,619 στρ.

Η έκταση έχει όρια:

ΑΝΑΤΟΛΙΚΑ: Δάσος και δασική έκταση.

ΔΥΤΙΚΑ: Δασική έκταση.

ΒΟΡΕΙΑ: Δασική έκταση.

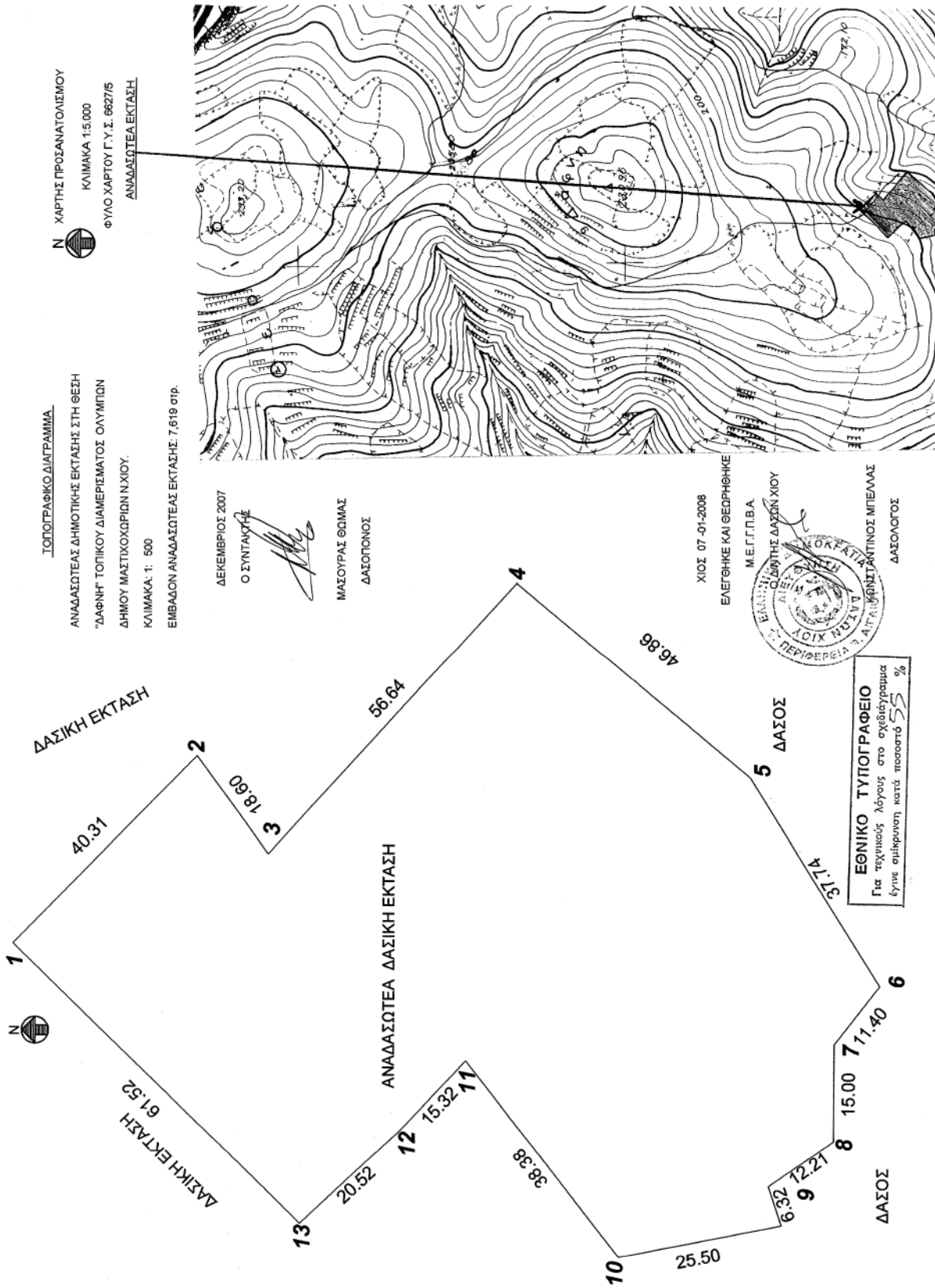
ΝΟΤΙΑ: Δάσος.

Η αποκατάσταση της δασικής βλάστησης θα γίνει με φυσική αναγέννηση.

Η απόφαση αυτή να δημοσιευθεί στην Εφημερίδα της Κυβερνήσεως.

Χίος, 7 Ιανουαρίου 2008

Με εντολή Γενικού Γραμματέα Περιφέρειας  
Ο Διευθυντής  
ΚΩΝ/ΝΟΣ ΜΠΕΛΛΑΣ



Αριθμ. 210

(2)

Κήρυξη ως αναδασωτέας δημόσιας και δημοτικής δασικής έκτασης, εμβαδού πεντακοσίων τριάντα οκτώ στρεμμάτων και πεντακοσίων ογδόντα πέντε τετρ. μέτρων (538,585 στρ.), στη θέση «Πλάι- Ριζό.» των Τ.Δ. Μερόπης και Κακολάκκου του Δήμου Άνω Πωγωνίου, Νομού Ιωαννίνων.

## Ο ΓΕΝΙΚΟΣ ΓΡΑΜΜΑΤΕΑΣ ΠΕΡΙΦΕΡΕΙΑΣ ΗΠΕΙΡΟΥ

Έχοντας υπόψη:

## 1. Τις Διατάξεις:

α) Του ν. 2503/1997 «Διοίκηση, Οργάνωση, Στελέχωση της Περιφέρειας κ.λπ.».

β) Του ν. 2647/1998 «Μεταβίβαση αρμοδιοτήτων στην Περιφέρεια κ.λπ.».

γ) Του άρθρου 117 παρ. 3 του Συντάγματος της Ελλάδας.

δ) Του ν. 998/1979 «περί προστασίας δασών και δασικών εν γένει εκτάσεων της χώρας και συγκεκριμένα τις διατάξεις: (α) του άρθρου 37 παρ. 1, (β) του άρθρου 38 παρ.1, (γ) του άρθρου 41 παρ. 1 και (δ) του άρθρου 70 παρ. 3.

2. Τις υπ' αριθμ. 160417/1180/8.7.1980 και 182447/3049/24.9.1980 διαταγές του Υπουργείου Γεωργίας, και την με αριθμό 1099/26.10.2004 όμοια του Υπ. Αγροτικής Ανάπτυξης και Τροφίμων.

3. Την υπ' αριθμ. 20538/27.9.2005 (ΦΕΚ 1450/21.10.2005) απόφαση Γεν. Γραμ. Περ. Ηπείρου «Περί μεταβίβασης αρμοδιοτήτων και παροχή εξουσιοδότησης υπογραφής αποφάσεων κ.λπ. με εντολή Γενικού Γραμματέα Περιφέρειας Ηπείρου στον Γενικό Δ/ντή, Επιθεωρητή Δασών και στους Δ/ντές Δασών και Προϊσταμένους Δασαρχείων».

4. Την από 16.11.2007 έκθεση αυτοψίας της Δασολόγου Σπυριδούλας Ζώη και την υπ' αριθμ. 9603/16.11.2007 αναφορά του Δασαρχείου Ιωαννίνων, με την οποία προτείνεται η κήρυξη, ως αναδασωτέας, της αναφερομένης στο θέμα έκτασης και από την οποία προκύπτει ότι οι υπό στοιχεία σ-τ-31-η-θ-ι-κ-λ-α-β-γ-δ-ε-στ -ζ-28-29-30-μ-ν-ξ-ο-π-ρ-σ αγροτικές εκτάσεις, που απεικονίζονται στο συνημμένο τοπογραφικό διάγραμμα, δεν καταστράφηκαν από πυρκαγιά .

5. Την υπ' αριθμ.4360/26.11.2007 αναφορά - εισήγηση της Δ/σης Δασών Ιωαννίνων.

6. Το υπ' αριθμ. 225645/27.12.2007 έγγραφο του Εθνικού Τυπογραφείου.

7. Την υπ' αριθμ. 9/14.1.2008 αναφορά εισήγηση της Δ/σης Δασών Ν. Ιωαννίνων, αποφασίζουμε:

Κηρύσσουμε ως αναδασωτέα τη δημόσια και δημοτική δασική έκταση, εμβαδού πεντακοσίων τριάντα οκτώ στρεμμάτων και πεντακοσίων ογδόντα πέντε τετρ. μέτρων (538,585 στρ.), στη θέση «Πλάι- Ριζό.» των Τ.Δ. Μερόπης και Κακολάκκου του Δήμου Άνω Πωγωνίου η οποία καταστράφηκε από πυρκαγιά και απεικονίζεται με στοιχεία1-2-3...7-8-ρ-π-ο-ξ-ν-μ-30-29-28-ζ-στ-ε-δ-γ-β-α-λ-κ-ι-θ-η -31 -τ- σ-9 - 10 ... - 17 - 18 -19...25 -1 στο συνημμένο τοπογραφικό διάγραμμα, με κλίμακα 1:8000, της Δασολόγου Σπυριδούλας Ζώη, το οποίο αποτελεί αναπόσπαστο μέρος της παρούσας απόφασης. Τα όρια της αναδασωτέας έκτασης είναι τα εξής:

Ανατολικά: Με δημόσιες δασικές εκτάσεις Τ.Δ. Μερόπης και δημοτική αναδασωτέα έκταση Τ.Δ. Κακολάκκου.

Δυτικά: Με δημοτικές δασικές εκτάσεις Τ.Δ. Κακολάκκου και δημόσια δασική έκταση Τ.Δ. Μερόπης.

Βόρεια: Με δημόσιες δασικές εκτάσεις Τ.Δ. Μερόπης και δημοτικές δασικές εκτάσεις Τ.Δ. Κακολάκκου.

Νότια: Με δημόσιες και δημοτικές αναδασωτέες εκτάσεις Τ.Δ. Μερόπης και Τ.Δ. Κακολάκκου.

Σκοποί της κήρυξης της ανωτέρω έκτασης, ως αναδασωτέας, είναι η προστασία και επαναφορά της βλάστησης στην προηγούμενη μορφή της, ο αποκλεισμός διάθεσης της για άλλη χρήση και η αποκατάσταση της καταστραφείσας, κατά το χρονικό διάστημα από 22.8.2007 έως 27.8.2007, από πυρκαγιά δασικής έκτασης, αποτελούμενης από άτομα δρυός, γαύρου και χορτολιβαδικής βλάστησης, με φυσική αναγέννηση.

Με την απόφαση μας αυτή δεν προκαλείται δαπάνη σε βάρος του κρατικού προϋπολογισμού.

Η απόφαση αυτή να δημοσιευθεί στην εφημερίδα της Κυβερνήσεως.

Ιωάννινα, 22 Ιανουαρίου 2008

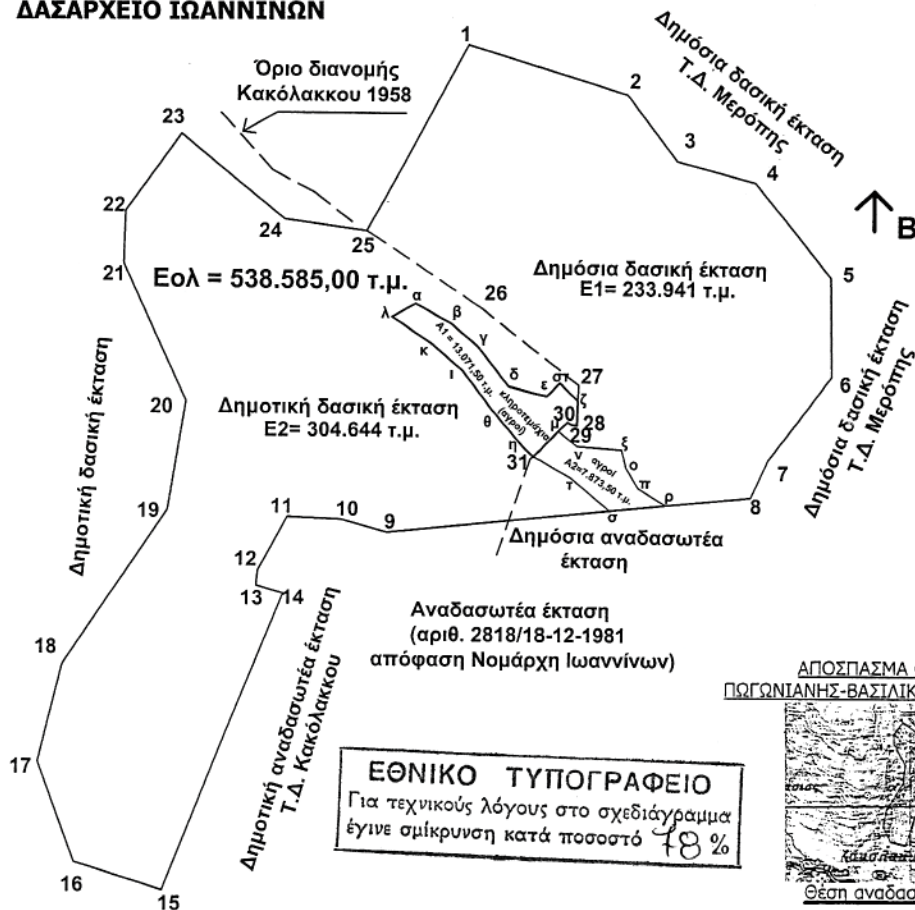
Ο Γενικός Γραμματέας Περιφέρειας  
ΔΗΜΗΤΡΙΟΣ ΠΑΝΟΖΑΧΟΣ



ΕΛΛΗΝΙΚΗ ΔΗΜΟΚΡΑΤΙΑ  
**ΠΕΡΙΦΕΡΕΙΑ ΗΠΕΙΡΟΥ**  
 ΓΕΝΙΚΗ Δ/ΝΣΗ ΠΕΡΙΦΕΡΕΙΑΣ  
 ΔΙΕΥΘΥΝΣΗ ΔΑΣΩΝ ΙΩΑΝΝΙΝΩΝ  
**ΔΑΣΑΡΧΕΙΟ ΙΩΑΝΝΙΝΩΝ**

Ανήκει στην αριθ **210/22 / 1 / 2008** απόφαση του Γ.Γ.Π. Ηπείρου

**ΤΟΠΟΓΡΑΦΙΚΟ ΔΙΑΓΡΑΜΜΑ**  
 ΚΛΕΙΣΗΣ ΔΗΜΟΣΙΑΣ ΚΑΙ ΔΗΜΟΤΙΚΗΣ ΔΑΣΙΚΗΣ ΕΚΤΑΣΗΣ  
 ΕΜΒΑΔΟΥ **538.585,00 τ.μ.** ΣΤΗ ΘΕΣΗ «ΠΛΑΪ-ΡΙΖΟ»  
 Τ.Δ. ΚΑΚΟΛΑΚΚΟΥ-ΜΕΡΟΠΗΣ ΤΟΥ ΔΗΜΟΥ ΑΝΩ ΠΩΓΩΝΙΟΥ  
 ΚΛΙΜΑΚΑ **1:8.000**



ΑΠΟΣΠΑΣΜΑ ΦΥΛΛΟΥ ΧΑΡΤΗΣ  
 ΠΩΓΩΝΙΑΝΗΣ-ΒΑΣΙΛΙΚΟΥ, ΚΛΙΜΑΚΑ 1:50.000



**ΕΘΝΙΚΟ ΤΥΠΟΓΡΑΦΕΙΟ**  
 Για τεχνικούς λόγους στο σχεδιάγραμμα  
 έγινε σμίκρυνση κατά ποσοστό **48%**

ΠΙΝΑΚΑΣ ΣΤΟΙΧΕΙΩΝ														
ΣΗΜΕΙΟ	ΣΥΝΤΕΤΑΓΜΕΝΕΣ		ΣΗΜΕΙΟ	ΣΥΝΤΕΤΑΓΜΕΝΕΣ		ΣΗΜΕΙΟ	ΣΥΝΤΕΤΑΓΜΕΝΕΣ		ΣΗΜΕΙΟ	ΣΥΝΤΕΤΑΓΜΕΝΕΣ		ΣΗΜΕΙΟ	ΣΥΝΤΕΤΑΓΜΕΝΕΣ	
	X	Y		X	Y		X	Y		X	Y		X	Y
1	199986	4439073	13	199705	4438341	25	199850	4438820	στ	200113	4438618	ρ	200257	4438455
2	200202	4439008	14	199741	4438330	26	200007	4438717	ζ	200138	4438594	σ	200178	4438450
3	200270	4438919	15	199605	4437920	27	200139	4438615	π	200065	4438531	τ	200130	4438490
4	200375	4438891	16	199461	4437964	28	200137	4438561	θ	200022	4438581			
5	200478	4438762	17	199410	4438098	29	200130	4438562	ι	199982	4438633			
6	200480	4438630	18	199443	4438231	30	200124	4438566	κ	199941	4438668			
7	200395	4438516	19	199585	4438443	31	200074	4438515	λ	199885	4438705			
8	200372	4438466	20	199609	4438590	α	199917	4438723	μ	200112	4438553			
9	199880	4438415	21	199523	4438773	β	199965	4438697	ν	200137	4438533			
10	199818	4438432	22	199525	4438845	γ	200002	4438666	ξ	200198	4438529			
11	199746	4438435	23	199600	4438950	δ	200044	4438613	ο	200204	4438505			
12	199707	4438362	24	199740	4438835	ε	200095	4438600	π	200221	4438477			

Εολ=538.585,00 τ.μ. - Ε1=233.941,00 τ.μ. - Ε2=304.644,00 τ.μ. - Α1=113.071,50 τ.μ. - Α2=7.873,50 τ.μ.

Ιωάννινα, 22/1/2008  
 Ο ΓΕΝΙΚΟΣ ΓΡΑΜΜΑΤΕΑΣ  
 ΠΕΡΙΦΕΡΕΙΑΣ ΗΠΕΙΡΟΥ  
 ΔΗΜΗΤΡΙΟΣ ΠΑΝΟΡΑΧΟΣ

Ιωάννινα, 22/1/2008  
 Ο ΠΡΟΪΣΤΑΜΕΝΟΣ ΤΗΣ  
 ΓΕΝΙΚΗΣ Δ/ΝΣΗΣ  
 ΠΕΡΙΦΕΡΕΙΑΣ ΗΠΕΙΡΟΥ  
 ΔΗΜ. ΜΠΑΛΟΥΤΙΑΝΝΗΣ

Ιωάννινα, 16/1/2008  
 Ο ΠΡΟΪΣΤΑΜΕΝΟΣ ΤΗΣ Δ/ΝΣΗΣ  
 ΔΑΣΩΝ ΙΩΑΝΝΙΝΩΝ  
 ΧΑΡΙΛΑΟΣ ΨΑΡΟΒΑΣΙΛΗΣ

Ιωάννινα, 16/1/2008  
 Ο ΠΡΟΪΣΤΑΜΕΝΟΣ ΤΟΥ  
 ΔΑΣΑΡΧΕΙΟΥ ΙΩΑΝΝΙΝΩΝ  
 ΣΤΑΥΡΟΣ ΒΑΣΙΛΕΙΟΣ

Ιωάννινα, 16/1/2008  
 Η ΣΥΝΤΑΚΤΡΙΑ  
 ΣΠΥΡΙΔΟΥΛΑ ΖΩΗ

Αριθμ. 120

(3)

Κήρυξη ως αναδασωτέας δημόσιας δασικής έκτασης εμβαδού τεσσάρων χιλιάδων εννιοκοσίων τετραγωνικών μέτρων (4.900 τ. μ.), στην θέση Κοράκια ή Φασά περιοχής του χωριού Ορθουνίου του Δήμου Μουσούρων Ν. Χανίων.

## Ο ΓΕΝΙΚΟΣ ΓΡΑΜΜΑΤΕΑΣ ΠΕΡΙΦΕΡΕΙΑΣ ΚΡΗΤΗΣ

Έχοντας υπόψη:

1. Τις διατάξεις του ν. 3200/1955 περί Διοικητικής Αποκέντρωσης, όπως τροποποιήθηκαν και συμπληρώθηκαν μεταγενέστερα καθώς και με τις διατάξεις του ν. 2503/1997 «Διοίκηση, οργάνωση, στελέχωση της Περιφέρειας, ρύθμιση θεμάτων για την τοπική αυτοδιοίκηση και άλλες διατάξεις» (ΦΕΚ 107 Α').

2. Τις διατάξεις της υπ' αριθμ. 6730/12.8.2003 του Γενικού Γραμματέα Περιφέρειας Κρήτης περί ορισμού εισηγητού και μεταβίβαση εξουσίας υπογραφής «με εντολή Γενικού Γραμματέα» αποφάσεων εγγράφων κ.λπ.

3. Τις διατάξεις του άρθρου 117 παραγρ. 3 του Συντάγματος των Ελλήνων.

4. Τις διατάξεις του ν. 998/1979 περί προστασίας των δασών κ.λπ. και ειδικότερα του άρθρου 38 παρ. 1 και του άρθρου 41 παρ. 1 όπως συμπληρώθηκε με την παρ. 8 του άρθρου 1 του ν. 3208/2003.

5. Τις διαταγές του Υπουργείου Γεωργίας:

α) 160417/1180/8.7.1980 και

β) 182447/3049/24.9.1980

6. Την υπ' αριθμ. 8703/14.12.2007 εισηγητική έκθεση της Δ/σης Δασών Χανίων με την οποία προτείνει να κηρυχθεί αναδασωτέα έκταση, η οποία κατά το ένα μέρος της εμβαδού (δύο χιλιάδων εξακοσίων τετρ. μέτρων) 2.600 τ.μ. εκχερσώθηκε και δενδροφυτεύθηκε παρανόμως και άνευ αδειάς της αρμοδίας Δασικής Αρχής και κατά το υπόλοιπο μέρος αυτής εμβαδού (δύο χιλιάδων τριακοσίων τετρ. μ.) 2.300 τ.μ. κήκε κατά τον μήνα Νοέμβριο έτους 2007, αποφασίζουμε:

Κηρύσσουμε ως αναδασωτέα δημόσια δασική έκταση συνολικού εμβαδού τεσσάρων χιλιάδων εννιοκοσίων τετραγωνικών μέτρων (4.900) τ.μ., που βρίσκεται στη θέση Φασάς ή Κορακιάς περιοχής του χωριού Ορθούνι Δήμου Μουσούρων Νομού Χανίων η οποία κατά το ένα μέρος της εμβαδού δύο χιλιάδων τριακοσίων (2.300) τ.μ., εκχερσώθηκε και ελαιοφυτεύθηκε παρανόμως και άνευ αδειάς της αρμοδίας Δασικής Αρχής και κατά το υπόλοιπο μέρος αυτής εμβαδού δύο χιλιάδων εξακοσί-

ων (2.600) τ.μ., κήκε κατά τον μήνα Νοέμβριο 2007 με προφανή σκοπό την επέκταση της ελαιοφύτευσης.

Η αναδασωτέα έκταση απεικονίζεται κατά θέση, σχήμα και μέγεθος σε απόσπασμα χάρτου με την ίδια προς αυτόν κλίμακα των πλευρών του κλίμακας 1:5000, περικλειόμενο από τις κορυφές του σχήματος (1-2-3-6-7-8-1) που είναι προσαρτημένο στην παρούσα απόφαση μας. Η εκχερσωμένη και η καμένη έκταση καλυπτόταν από ξυλώδη θαμνώδη βλάστηση ρείκης και κουμαριάς εν μείξει φυομένων σε ποσοστό εδαφοκαλύψεως 70%, όπως προκύπτει από την βλάστηση των ομόρων εκτάσεων, η οποία διαπιστώθηκε από αυτοψία αρμοδίων δασικών υπαλλήλων, αλλά και από την έκθεση φωτοερμηνείας των αεροφωτογραφιών έτους λήψεως 1945 αρμοδίου δασολόγου.

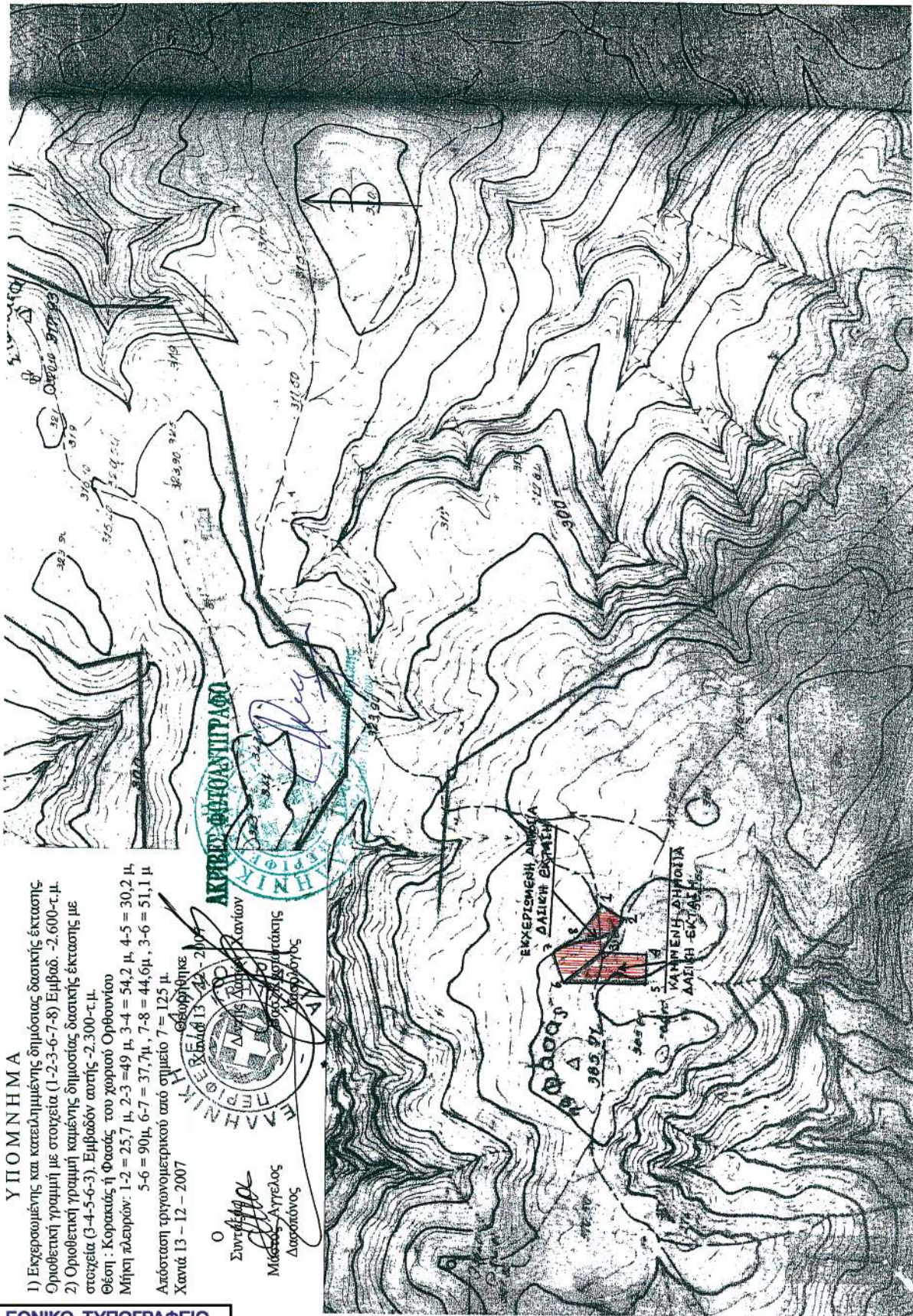
Συνορεύει η κατειλημμένη δημόσια δασική έκταση βορειοανατολικά με δασικό δρόμο και από τις άλλες πλευρές με όμορες δασικές εκτάσεις. Μάλιστα δε ένα τμήμα αυτής το νοτιοδυτικό και όμορο προς την εκχερσωμένη κήκε προσφάτως λόγω εμπρησμού με προφανή σκοπό την επέκταση της καλλιέργειας. Είναι σχεδόν επίπεδη στην επιφάνεια της με μικρή κλίση και έκθεση προς τον ορίζοντα νότια. Η ευρύτερη περιοχή αποτελείται από ίδιες δασικές εκτάσεις και διάσπαρτους ελαιώνες ηλικίας μικρότερας των τριάντα ετών, οι οποίοι εγκαταστάθηκαν χωρίς άδεια της αρμοδίας Δασικής Αρχής. Τα μήκη πλευρών της συνολικής αναδασωτέας έκτασης είναι: 1-2 = 25,7 μ, 2-3 = 49 μ, 3-4 = 54,2 μ, 4-5 = 30,2 μ, 5-6 = 90 μ, 6-7 = 37,7 μ, 7-8 = 44,6 μ, 3-6 = 51,1 μ. Οι συντεταγμένες των κορυφών της συνολικής αναδασωτέας έκτασης είναι οι εξής: 1= 489767,3920205, 2= 489754,3920183, 3= 489713, 3920208 4= 489713, 3920154 5= 489683,3920155 6=489678,3920246 7= 489712,3920259 8= 489737,3920224.

Ο σκοπός για τον οποίο κηρύσσεται αναδασωτέα η έκταση αυτή είναι η διατήρηση του δασικού χαρακτήρα αυτής, η αποκατάσταση με φυσική αναγέννηση της αλλοιωθείσης αυτοφυούς δασικής βλαστήσεως, και ο αποκλεισμός της αυθαιρέτου και παρανόμου αλλαγής χρήσεως της εκτάσεως.

Η απόφαση μας αυτή να δημοσιευθεί στην Εφημερίδα της Κυβερνήσεως.

Ηράκλειο, 27 Δεκεμβρίου 2007

Ο Γενικός Γραμματέας Περιφέρειας  
ΣΕΡΑΦΕΙΜ ΤΣΟΚΑΣ



**ΥΠΟΜΝΗΜΑ**

- 1) Εκτεταμένης και καταλληλμένης δημόσιας δικαστικής έκτασης Οριοθετική γραμμή με στοιχεία (1-2-3-6-7-8) Εμβλδ. -2.600-τ.μ.
  - 2) Οριοθετική γραμμή καμμένης δημόσιας δικαστικής έκτασης με στοιχεία (3-4-5-6-3). Εμβλδών αυτής -2.300-τ.μ.
- Θέση : Κορακιάς ή Φασάς του χωριού Ορθονίου  
 Μήκη πλευρών: 1-2 = 25,7 μ, 2-3 = 49 μ, 3-4 = 54,2 μ, 4-5 = 30,2 μ,  
 5-6 = 90μ, 6-7 = 37,7μ, 7-8 = 44,6μ, 3-6 = 51,1 μ  
 Απόσταση τριγωνομετρικού από σημείο 7 = 125 μ.  
 Χανιά 13 - 12 - 2007

Ο  
 Συντάκτης  
 Μιχαήλ Αγγελός  
 Δορυφόρος

ΕΠΙΤΡΟΠΗ ΚΑΤΑΡΤΙΣΗΣ ΔΕΛΤΑ ΕΥΡΩΠΑΪΚΗΣ ΚΑΙΝΟΤΟΜΙΑΣ  
 ΔΙΕΥΘΥΝΤΗΣ

ΕΛΛΗΝΙΚΗ ΔΗΜΟΚΡΑΤΙΑ  
 ΥΠΟΥΡΓΕΙΟ ΠΕΡΙΦΕΡΕΙΑΚΗΣ ΑΝΑΠΤΥΞΗΣ  
 ΔΙΕΥΘΥΝΣΗ ΔΕΛΤΑ ΕΥΡΩΠΑΪΚΗΣ ΚΑΙΝΟΤΟΜΙΑΣ  
 ΑΚΡΟΠΟΛΙΣ ΑΝΤΙΠΡΑΦΟ

**ΕΘΝΙΚΟ ΤΥΠΟΓΡΑΦΕΙΟ**  
 Για τεχνικούς λόγους στο σχεδιάγραμμα έγινε σμίκρυνση, κατά ποσοστό, **78%**

Αριθμ. 222

(4)

Κήρυξη ως αναδασωτέας έκτασης εμβαδού 758,52 τ.μ. στη θέση «Καραπάνια» περιφέρειας Δήμου Λιβαδειάς, του Νομού Βοιωτίας.

Ο ΓΕΝΙΚΟΣ ΓΡΑΜΜΑΤΕΑΣ  
ΠΕΡΙΦΕΡΕΙΑΣ ΣΤΕΡΕΑΣ ΕΛΛΑΔΑΣ

Έχοντας υπόψη:

1. Τις διατάξεις των άρθρων 24 παρ. 1 και 117 παρ. 3 του Συντάγματος.

2. Τις διατάξεις του ν. 2503/1997 «Διοίκηση, οργάνωση, στελέχωση της Περιφέρειας, ρύθμιση θεμάτων για την τοπική αυτοδιοίκηση και άλλες διατάξεις» (ΦΕΚ 107 Α΄).

3. Τις διατάξεις του ν. 998/1979 «Περί προστασίας των δασών και των δασικών εν γένει εκτάσεων της χώρας» (ΦΕΚ 289 Α΄) όπως τροποποιήθηκαν με τον ν. 3208/2003 (ΦΕΚ 303 Α΄) και συγκεκριμένα:

α) του άρθρου 41 παρ. 1

β) του άρθρου 38 παρ. 1

4. Τις διαταγές του Υπουργείου Αγροτικής Ανάπτυξης και τροφίμων:

α) 160417/1180/8.7.1980

β) 182447/3049/24.9.1980

5. Την υπ' αριθμ. 2594/31.5.2007 (Φ.Ε.Κ./Α΄/957/14.6.2007) απόφαση του Γ.Γ.Π.Σ.Ε. που αναφέρεται στη παροχή εξουσιοδότησης του δικαιώματος υπογραφής «Με εντολή Γενικού Γραμματέα» στους προϊστάμενους των Δασικών Υπηρεσιών.

6. Την υπ' αριθμ. 6749/20.12.2007 πρόταση του Δασαρχείου Λιβαδειάς, από την οποία προκύπτει ότι η έκταση που αναφέρεται στο θέμα είχε κατά το χρόνο καταστροφής της, που έγινε από παράνομη εκχέρωση, κατά το Β΄15/μερο μηνός Νοεμβρίου 2007, Δασικό χαρακτήρα κατά την έννοια του άρθρου 3 παρ. 2 του ν. 998/1979 όπως τροποποιήθηκε με το άρθρο 1 του ν. 3208/2003,

καλυπτόμενη από αείφυλλα- πλατύφυλλα και ως εκ τούτου επιβάλλεται η κήρυξη της ως αναδασωτέας.

7. Την υπ' αριθμ. 4603 π.ε./9.12.2008 αναφορά και σύμφωνη γνώμη της Δ/σης Δασών Ν. Βοιωτίας, αποφασίζουμε:

Κηρύσσουμε ως αναδασωτέα τη Δημόσια δασική έκταση, εμβαδού 758,52 τ.μ. στη θέση «Καραπάνια» περιφέρειας Δήμου Λιβαδειάς, του Νομού Βοιωτίας, με σκοπό, αφ'ενός μεν τη διατήρηση του δασικού της χαρακτήρα, ώστε να αποκλειστεί η διάθεση της για άλλο προορισμό, αφ'ετέρου δε την επαναδημιουργία της δασικής βλάστησης με φυσική αναγέννηση. Προσδιορίζεται από τα στοιχεία: Α-Β-Γ-Δ-Ε-Ζ-Η-Θ-Ι-Α όπως φαίνεται στο συνημμένο διάγραμμα το οποίο αποτελεί αναπόσπαστο μέρος της αποφάσεως αυτής και έχει όρια :

Ανατολικά: Με δημόσια έκταση δασικού χαρακτήρα.

Δυτικά: Με έκταση αγροτικού χαρακτήρα.

Βόρεια: Με δημόσια έκταση δασικού χαρακτήρα.

Νότια: Με έκταση αγροτικού χαρακτήρα.

Η απόφαση αυτή ισχύει από της κοινοποιήσεως της αρμοδίως και προ της δημοσίευσής της στην εφημερίδα της Κυβερνήσεως (άρθρο 37 ν. 3200/1955).

Επιτρέπεται υποβολή κατ' αυτής αίτησης ακύρωσης στο Σ.τ.Ε. μέσα σε προθεσμία εξήντα (60) ημερών, που αρχίζει από την επομένη της δημοσίευσής της (άρθρο 46 π.δ. 18/1989).

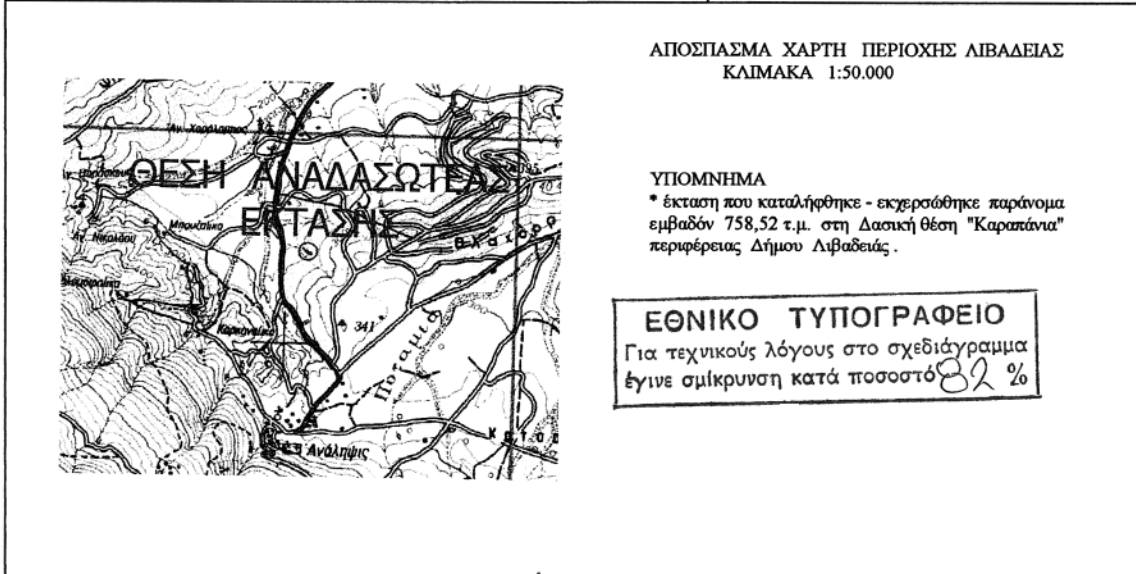
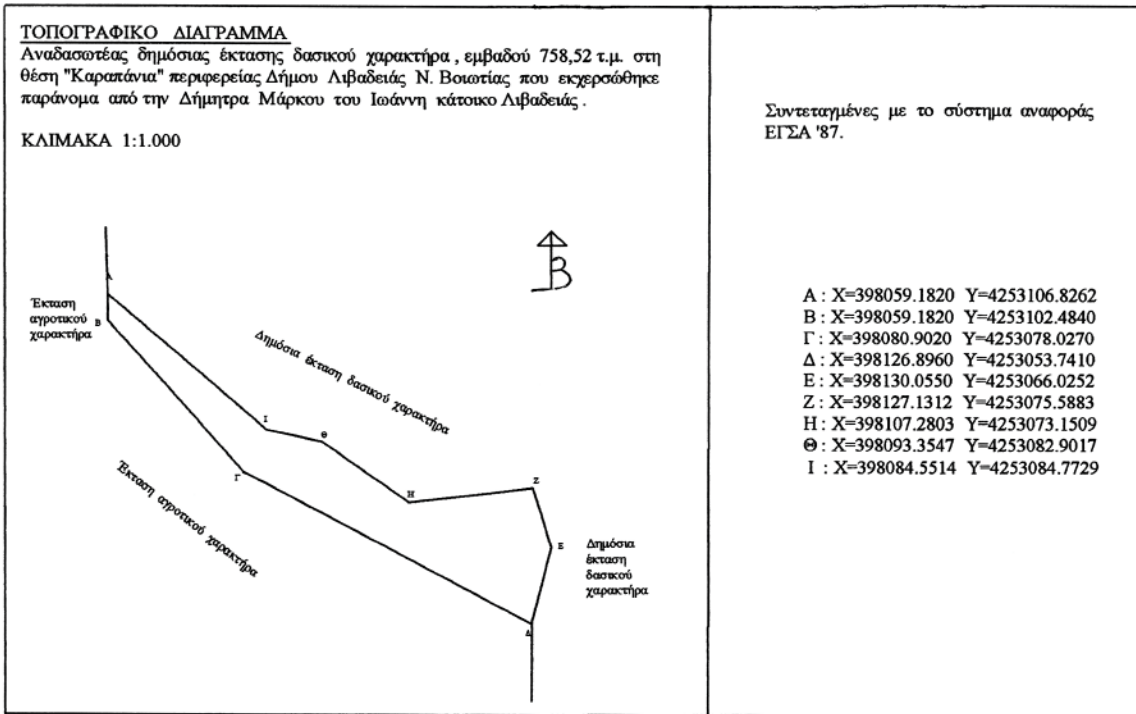
Από τις διατάξεις της απόφασης αυτής δεν προκαλείται δαπάνη σε βάρος του Κρατικού Προϋπολογισμού.

Η απόφαση αυτή να δημοσιευθεί στην Εφημερίδα της Κυβερνήσεως.

Λαμία, 22 Ιανουαρίου 2008

Με εντολή Γενικού Γραμματέα Περιφέρειας  
Ο Διευθυντής κ.α.α.

ΒΑΣΙΛΙΚΗ ΧΡΙΣΤΟΠΟΥΛΟΥ



Ανήκει στην αριθμ. 222/2008 απόφασή μας.

**ΘΕΩΡΗΘΗΚΕ**  
 Λογία 22/12/2008  
 ΜΕ ΕΝΤΟΛΗ ΓΕΝ. ΓΡΑΜΜΑΤΕΑ Π.Σ.Ε.  
 Ο Δ/ΝΤΗΣ ΔΑΣΩΝ ΠΕΡΙΦΕΡΕΙΑΣ  
 Κ.Σ.Α.  
 Β. Χριστοπούλου

ΕΔΕΥΧΘΗΚΕ  
 ΛΙΒΑΔΕΙΑ 14-12-2007  
 Ο ΔΑΣΑΡΧΗΣ  
 ΚΩΝ/ΝΟΣ ΚΟΥΤΣΟΒΑΣΙΛΗΣ  
 ΔΑΣΟΛΟΓΟΣ

ΛΙΒΑΔΕΙΑ 14-12-2007  
 Η ΣΥΝΤΑΚΤΡΙΑ  
 Ε. ΠΑΠΑΓΩΑΝΝΟΥ-ΚΟΒΟΥ  
 ΔΑΣΟΠΟΝΟΣ

