

# ΕΦΗΜΕΡΙΣ ΤΗΣ ΚΥΒΕΡΝΗΣΕΩΣ

## ΤΗΣ ΕΛΛΗΝΙΚΗΣ ΔΗΜΟΚΡΑΤΙΑΣ

ΤΕΥΧΟΣ ΤΕΤΑΡΤΟ

Αρ. Φύλλου 69

27 Φεβρουαρίου 2007

### ΠΕΡΙΕΧΟΜΕΝΑ

#### ΑΠΟΦΑΣΕΙΣ

- Κήρυξη ως αναδασωτέας εκτάσεως συνολικού εμβαδού 6328 τμ στη θέση «Μακρύς Γιαλός» ΔΔ Άνω Βολιμών Δήμου Ελατίων Ν. Ζακύνθου..... 1
- Κήρυξη ως αναδασωτέας εκτάσεως εμβαδού 6915 τμ στη θέση «Καπελέτη» ΔΔ άνω Βολιμών Δήμου Ελατίων Ν. Ζακύνθου..... 2
- Κήρυξη ως αναδασωτέας εκτάσεως εμβαδού 62195 τμ στη θέση «Μαραθίας» Δ.Δ. Κερίου Δήμου Λαγανά Ν. Ζακύνθου..... 3
- Κήρυξη ως αναδασωτέας εκτάσεως εμβαδού 1378 τ.μ. στη θέση «Αγρίλου» Δ.Δ. Βολιμών Δήμου Ελατίων Ν. Ζακύνθου..... 4

#### ΑΠΟΦΑΣΕΙΣ

- Αριθμ. 269 (1)  
Κήρυξη ως αναδασωτέας εκτάσεως συνολικού εμβαδού 6328 τμ στη θέση «Μακρύς Γιαλός» ΔΔ Άνω Βολιμών Δήμου Ελατίων Ν. Ζακύνθου.

Ο ΓΕΝΙΚΟΣ ΓΡΑΜΜΑΤΕΑΣ  
ΠΕΡΙΦΕΡΕΙΑΣ ΙΟΝΙΩΝ ΝΗΣΩΝ

Έχοντας υπόψη:

1. Τις διατάξεις των άρθρων 24 παρ. 1 και 117 παρ. 3 του Συντάγματος..
2. Τις περί Διοικητικής αποκέντρωσης διατάξεις του ν. 3200/1955, όπως τροποποιήθηκαν και συμπληρώθηκαν μεταγενέστερα και ειδικότερα του άρθρου 5.
3. Τις διατάξεις του νόμου 998/1979 «περί προστασίας δασών και δασικών εν γένει εκτάσεων της χώρας» και συγκεκριμένα :
  - α) Του άρθρου 38 παρ. 1, β) του άρθρου 41 παράγραφος 1
  4. Τις διατάξεις του Υπουργείου Γεωργίας με αριθμ.:
    - α) 16417/1180/9.7.1980 και β) 182447/3049/24.9.1980
  5. Τον νόμο 2218/13.6.1994 «Περί ίδρυσης Νομαρχιακής αυτοδιοίκησης, τροποποίησης διατάξεων για την πρωτοβάθμια αυτοδιοίκηση και την Περιφέρεια και άλλες διατάξεις» όπως τροποποιήθηκε μεταγενέστερα με τον ν. 2240/16.9.2004

6. Το ν. 2503/30.5.1997 «Διοίκηση, οργάνωση και στελέχωση Περιφέρειας, ρύθμιση θεμάτων για την τοπική αυτοδιοίκηση και άλλες διατάξεις»

7. Τις διατάξεις του ν. 3208/2003 «Προστασία δασικών οικοσυστημάτων, κατάρτιση δασολογίου, ρύθμιση εμπραγμάτων δικαιωμάτων επί δασών και δασικών εν γένει εκτάσεων και άλλες διατάξεις» και ειδικότερα το άρθρο 1 αυτού.

8. Την αναφορά της Δ/σης Δασών Ζακύνθου με υπ' αριθμ. 101/11.1.2007 με την οποία προτείνεται η κήρυξη ως αναδασωτέας της αναφερόμενης στο θέμα έκτασης, αποφασίζουμε:

Κηρύσσουμε ως αναδασωτέα την δασική έκταση (2594+3734)τ.μ. συνολικού εμβαδού 6328 τ.μ. που βρίσκεται στην θέση «Μακρύς Γιαλός» ΔΔ Άνω Βολιμών Δήμου Ελατίων Νομού Ζακύνθου, εξαιρουμένων των εντός αυτής άλλης μορφής ή χρήσης εκτάσεων, όπως προσδιορίζεται με τα στοιχεία (1, 2, 3, 4, 5, 6, 1)+(7, 8, 9, 10, 11, 12, 13, 7) αντίστοιχα και απεικονίζεται στα συνημμένα της παρούσας Απόφασης αποσπάσματα πινακίδων ΓΥΣ 6165/1 και 6165/3 κλίμακας 1/5.000 τα οποία αποτελούν αναπόσπαστο μέρος της και έχει όρια :

Ανατολικά: δασική έκταση και αγροτικές καλλιέργειες (αντίστοιχα),

Δυτικά: δασική έκταση και δασική έκταση (αντίστοιχα),

Βόρεια: δασικός δρόμος και δασική έκταση (αντίστοιχα)

Νότια: δασική έκταση και δασική έκταση (αντίστοιχα)

Σκοπός της κήρυξης της ανωτέρω έκτασης ως αναδασωτέας είναι η διατήρηση του δασικού χαρακτήρα της, ο αποκλεισμός διάθεσής της για άλλη χρήση και η αποκατάσταση με φυσική αναγέννηση, της καταστραφείας στις 11.9.2006 από πυρκαγιά, δασικής βλάστησης αποτελούμενη από Αειφύλλα πλατύφυλλα (πουρνάρι, σχίνος).

Η απόφαση αυτή ισχύει από της κοινοποιήσεώς της αρμοδίως (αρθ. 41 ν. 998/1979) και προ της δημοσιεύσεώς της στην Εφημερίδα της Κυβερνήσεως (αρθ. 37 ν. 3200/1955).

Η απόφαση αυτή να δημοσιευθεί στη Εφημερίδα της Κυβερνήσεως.

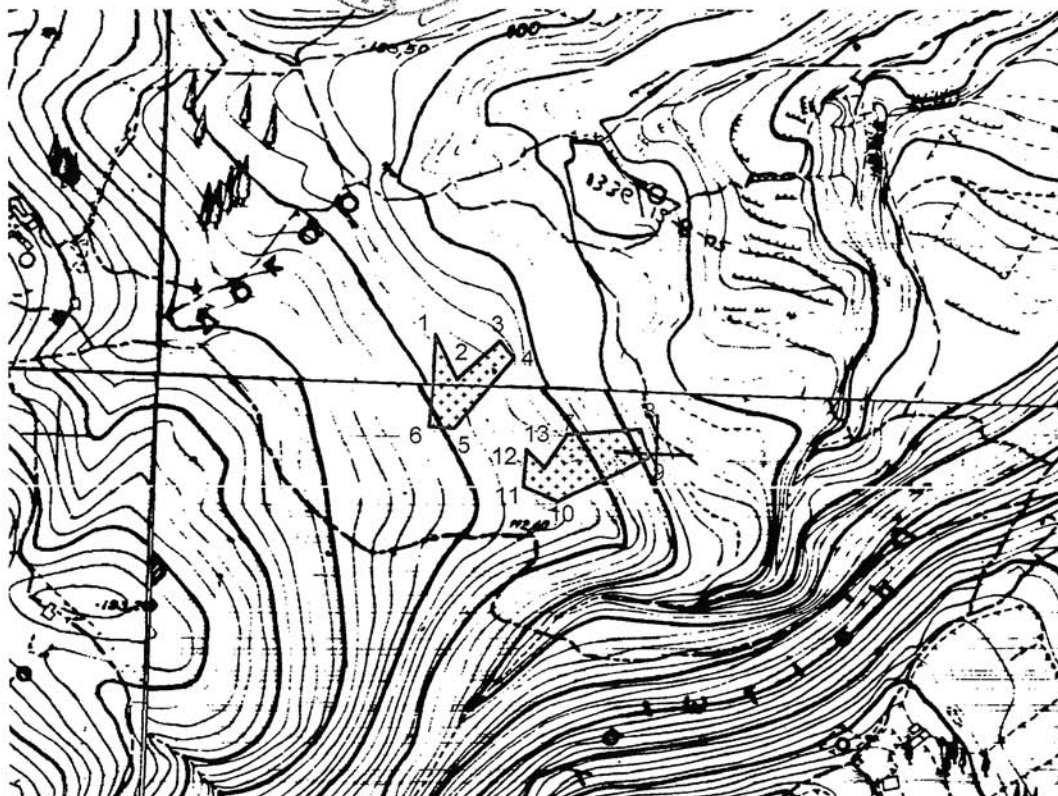
Κέρκυρα, 29 Ιανουαρίου 2007

Ο Γενικός Γραμματέας Περιφέρειας  
ΣΩΤΗΡΙΟΣ ΒΟΣΔΟΥ

ΕΛΛΗΝΙΚΗ ΔΗΜΟΚΡΑΤΙΑ  
ΠΕΡΙΦΕΡΕΙΑ ΙΟΝΙΩΝ ΝΗΣΙΩΝ  
ΓΕΝΙΚΗ Δ/ΝΣΗ ΠΕΡΙΦΕΡΕΙΑΣ  
Δ/ΝΣΗ ΔΑΣΩΝ ΖΑΚΥΝΘΟΥ



Ανήκει στην Αρ.Πρ.: 269/29.1.2007  
Απόφαση Γενικού Γραμματέα Π.Ι.Ν  
Αρ.Προσπάσα χάρτη ΓΥΣ με Αριθμ: 6165/1 και 6165/3  
Δήμος: Ελατίων  
ΔΔ: Άνω Βολίμες  
Δασική Θέση: Μακρύς Γιαλός  
ΚΛΙΜΑΚΑ: 1:5.000



ΕΘΝΙΚΟ ΤΥΠΟΓΡΑΦΕΙΟ  
Για τεχνικούς λόγους στο σχεδιάγραμμα  
έγινε σμίκρυνση κατά ποσοστό 78 %

**ΥΠΟΜΝΗΜΑ**

(1,2,3,4,5,6,1)+(7,8,9,10,11,12,13,7) :Όρια καμένης δασικής έκτασης (2594)+(3734) συνολικού εμβαδού 6328 τ.μ.

Κέρκυρα 29.1 - /2007

Ο ΓΕΝΙΚΟΣ ΓΡΑΜΜΑΤΕΑΣ

*[Signature]*  
ΣΩΤΗΡΙΟΣ ΒΟΣΔΟΥ



Ζάκυνθος 11/01/2007  
Ο Δ/ντής Δασών α.α

*[Signature]*  
Δημήτριος Βασ Σκαλτσουγιάννης  
Δασολόγος

Ζάκυνθος 11/01/2007  
Ο Συντάκτης

*[Signature]*  
Ζουπάνος Παναγιώτης  
Δασοπόνος

Αριθμ. 270 (2)  
Κήρυξη ως αναδασωτέας εκτάσεως εμβαδού 6915 τμ στη θέση «Καπελέτη» ΔΔ άνω Βολιμών Δήμου Ελατίων Ν. Ζακύνθου.

Ο ΓΕΝΙΚΟΣ ΓΡΑΜΜΑΤΕΑΣ  
ΠΕΡΙΦΕΡΕΙΑΣ ΙΟΝΙΩΝ ΝΗΣΩΝ

Έχοντας υπόψη:

1. Τις διατάξεις των άρθρων 24 παρ. 1 και 117 παρ. 3 του Συντάγματος.

2. Τις περί Διοικητικής αποκέντρωσης διατάξεις του ν. 3200/1955, όπως τροποποιήθηκαν και συμπληρώθηκαν μεταγενέστερα και ειδικότερα του άρθρου 5.

3. Τις διατάξεις του νόμου 998/1979 «περί προστασίας δασών και δασικών εν γένει εκτάσεων της χώρας» και συγκεκριμένα :

α) Του άρθρου 38 παρ. 1,

β) του άρθρου 41 παράγραφος 1

4. Τις διατάξεις του Υπουργείου Γεωργίας με αριθμ.:

α) 16417/1180/9.7.1980 και

3) 182447/3049/24.9.1980

5. Τον νόμο 2218/13.6.1994 «Περί ίδρυσης Νομαρχιακής αυτοδιοίκησης, τροποποίησης διατάξεων για την πρωτοβάθμια αυτοδιοίκηση και την Περιφέρεια και άλλες διατάξεις» όπως τροποποιήθηκε μεταγενέστερα με τον ν. 2240/16.9.2004

6. Το ν. 2503/30.5.1997 «Διοίκηση, οργάνωση και στελέχωση Περιφέρειας, ρύθμιση θεμάτων για την τοπική αυτοδιοίκηση και άλλες διατάξεις»

7. Τις διατάξεις του ν. 3208/2003 «Προστασία δασικών οικοσυστημάτων, κατάρτιση δασολογίου, ρύθμιση εμπραγμάτων δικαιωμάτων επί δασών και δασικών εν γένει εκτάσεων και άλλες διατάξεις» και ειδικότερα το άρθρο 1 αυτού.

8. Την αναφορά της Δ/σης Δασών Ζακύνθου με υπ αριθμ. 95/10.1.2007 με την οποία προτείνεται η κήρυξη ως αναδασωτέας της αναφερόμενης στο θέμα έκτασης, αποφασίζουμε:

Κηρύσσουμε ως αναδασώτεια την δασική έκταση εμβαδού 6915 τμ που βρίσκεται στην θέση «Καπελέτη» ΔΔ Άνω Βολιμών Δήμου Ελατίων Νομού Ζακύνθου, εξαιρουμένων των εντός αυτής άλλης μορφής ή χρήσης εκτάσεων, όπως προσδιορίζεται με τα στοιχεία 1, 2, 3, ..., 10, 11, 1 και απεικονίζεται στο συνημμένο της παρούσας απόφασης απόσπασμα πινακίδας ΓΥΣ 6164/2 κλίμακας 1/5.000 τα οποία αποτελούν αναπόσπαστα μέρος της και έχει όρια :

Ανατολικά: δασική και αγροτική έκταση,

Δυτικά: δασική και αγροτική έκταση,

Βόρεια: αγροτική έκταση

Νότια: δασωμένος αγρός

Σκοπός της κήρυξης της ανωτέρω έκτασης ως αναδασωτέας είναι η διατήρηση του δασικού χαρακτήρα της, ο αποκλεισμός διάθεσής της για άλλη χρήση και η αποκατάσταση με φυσική αναγέννηση, της καταστραφείσας στις 4.9.2006 από πυρκαγιά, δασικής βλάστησης αποτελούμενη από Αειφύλλα πλατύφυλλα (πουρνάρι, σχίνος, κουμαριά).

Η απόφαση αυτή ισχύει από της κοινοποίησής της αρμοδίως (αρθ. 41 ν. 998/1979) και προ της δημοσίευσής της στην Εφημερίδα της Κυβερνήσεως (αρθ. 37 ν. 3200/1955).

Η απόφαση αυτή να δημοσιευθεί στην Εφημερίδα της Κυβερνήσεως.

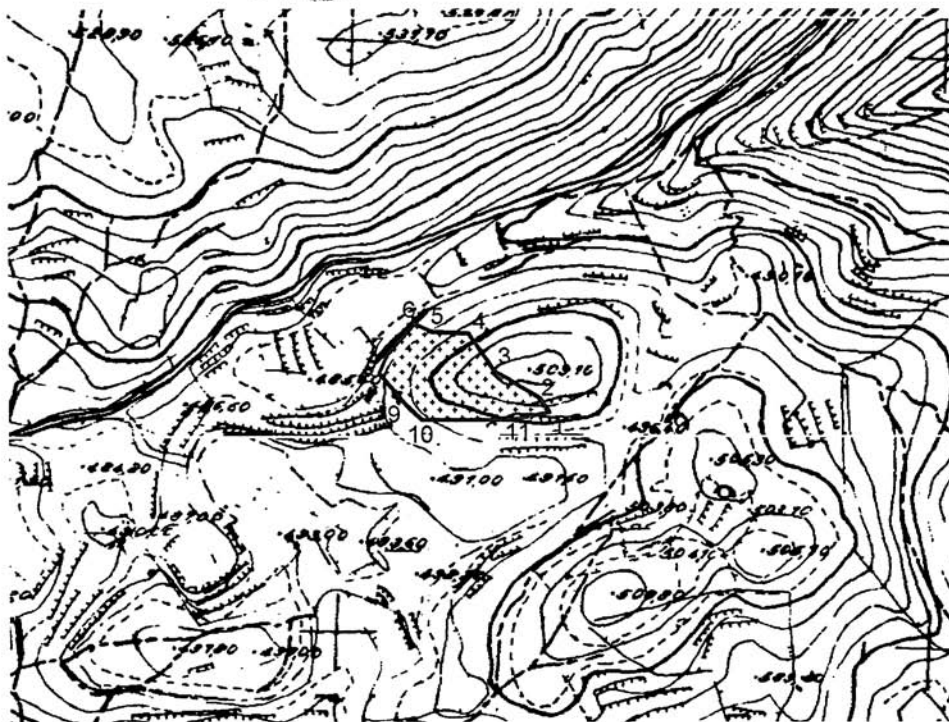
Κέρκυρα, 29 Ιανουαρίου 2007

Ο Γενικός Γραμματέας  
ΣΩΤΗΡΙΟΣ ΒΟΣΔΟΥ

ΕΛΛΗΝΙΚΗ ΔΗΜΟΚΡΑΤΙΑ  
 ΠΕΡΙΦΕΡΕΙΑ ΙΟΝΙΩΝ ΝΗΣΙΩΝ  
 ΓΕΝΙΚΗ Δ/ΝΣΗ ΠΕΡΙΦΕΡΕΙΑΣ  
 Δ/ΝΣΗ ΔΑΣΩΝ ΖΑΚΥΝΘΟΥ



Ανήκει στην Αρ.Πρ.: 270/29-1-2007  
 Απόφαση Γενικού Γραμματέα Π.Ι.Ν  
 Απόσπασμα χάρτη ΓΥΣ με Αριθμ: 6164/2  
 Δήμος : Ελατίων  
 ΦΔ: Άνω Βολιμών  
 Δασική Θέση : Καπελέτη  
 ΚΛΙΜΑΚΑ: 1:5.000



ΕΘΝΙΚΟ ΤΥΠΟΓΡΑΦΕΙΟ  
 Για τεχνικούς λόγους στο σχεδιάγραμμα  
 έγινε σμίκρυνση κατά ποσοστό 78 %

**ΥΠΟΜΝΗΜΑ**

1,2,3,...,10,11,1 :Όρια καμένης δασικής έκτασης εμβαδού 6915 τ.μ.

Κέρκυρα 29-1- /2007

Ο ΓΕΝΙΚΟΣ ΓΡΑΜΜΑΤΕΑΣ

*[Signature]*  
 ΣΩΤΗΡΙΟΣ ΒΟΣΔΟΥ



Ζάκυνθος 10/01/2007  
 Ο Δ/τής Δασών

*[Signature]*  
 Τσοκότσης Ευστάθιος  
 Δασολόγος με Α' βαθμό

Ζάκυνθος 10/01/2007  
 Ο Συντάκτης

*[Signature]*  
 Ζουπάνος Παναγιώτης  
 Δασπόνος

Αριθμ. 272 (3)  
Κήρυξη ως αναδασωτέας εκτάσεως εμβαδού 62195 τμ  
στη θέση «Μαραθίας» Δ.Δ. Κερίου Δήμου Λαγανά Ν.  
Ζακύνθου.

Ο ΓΕΝΙΚΟΣ ΓΡΑΜΜΑΤΕΑΣ  
ΠΕΡΙΦΕΡΕΙΑΣ ΙΟΝΙΩΝ ΝΗΣΩΝ

Έχοντας υπόψη:

1. Τις διατάξεις των άρθρων 24 παρ. 1 και 117 παρ. 3  
του Συντάγματος.

2. Τις περί Διοικητικής αποκέντρωσης διατάξεις του  
ν. 3200/1955, όπως τροποποιήθηκαν και συμπληρώθηκαν  
μεταγενέστερα και ειδικότερα του άρθρου 5.

3. Τις διατάξεις του ν. 998/1979 «περί προστασίας δα-  
σών και δασικών εν γένει εκτάσεων της χώρας» και  
συγκεκριμένα:

α) Του άρθρου 38 παρ. 1.

β) Του άρθρου 41 παράγραφος 1.

4. Τις διατάξεις του Υπουργείου Γεωργίας με την υπ'  
αριθμ.:

α) 16417/1180/9.7.1980 και β) 182447/3049/24.9.1980.

5. Τον ν. 2218/13.6.1994 «Περί ίδρυσης Νομαρχιακής  
αυτοδιοίκησης, τροποποίησης διατάξεων για την πρω-  
τοβάθμια αυτοδιοίκηση και την Περιφέρεια και άλλες  
διατάξεις» όπως τροποποιήθηκε μεταγενέστερα με τον  
ν. 2240/16.9.2004.

6. Το ν. 2503/30.5.1997 «Διοίκηση, οργάνωση και στε-  
λέχωση Περιφέρειας, ρύθμιση θεμάτων για την τοπική  
αυτοδιοίκηση και άλλες διατάξεις»

7. Τις διατάξεις του ν. 3208/2003 «Προστασία δασι-  
κών οικοσυστημάτων, κατάρτιση δασολογίου, ρύθμιση  
εμπραγμάτων δικαιωμάτων επί δασών και δασικών εν  
γένει εκτάσεων και άλλες διατάξεις» και ειδικότερα το  
άρθρο 1 αυτού.

8. Την αναφορά της Δ/σης Δασών Ζακύνθου με την  
υπ' αριθμ. 103/11.1.2007 με την οποία προτείνεται η κή-  
ρυξη ως αναδασωτέας της αναφερόμενης στο θέμα  
έκτασης, αποφασίζουμε:

Κηρύσσουμε ως αναδασωτέα την δασική έκταση εμ-  
βαδού 62195 τ.μ. που βρίσκεται στην θέση «Μαραθίας»  
Δ.Δ. Κερίου Δήμου Λαγανά Νομού Ζακύνθου, εξαιρου-  
μένων των εντός αυτής άλλης μορφής ή χρήσης εκτά-  
σεων, όπως προσδιορίζεται με τα στοιχεία 1, 2, 3, ..., 26,  
27, 1 και απεικονίζεται στο συνημμένο της παρούσας  
Απόφασης απόσπασμα πινακίδας ΓΥΣ 6186/3 κλίμακας  
1/5.000 το οποίο αποτελεί αναπόσπαστο μέρος της και  
έχει όρια:

Ανατολικά: Δασικός δρόμος.

Δυτικά: Δάσος Πεύκης.

Βόρεια: Δασικός δρόμος - δάσος Πεύκης.

Νότια: Δάσος Πεύκης.

Σκοπός της κήρυξης της ανωτέρω έκτασης ως ανα-  
δασωτέας είναι η διατήρηση του δασικού χαρακτήρα  
της, ο αποκλεισμός διάθεσής της για άλλη χρήση και η  
αποκατάσταση με φυσική αναγέννηση, της καταστρα-  
φείσας στις 8.9.2006 από πυρκαγιά, δασικής βλάστησης  
αποτελούμενη από Χαλέπιο Πεύκη.

Η απόφαση αυτή ισχύει από της κοινοποίησής της  
αρμοδίως (αρθ. 41 ν.998/1979) και προ της δημοσιεύ-  
σεώς της στην Εφημερίδα της Κυβερνήσεως (αρθ. 37  
ν.3200/1955).


Η απόφαση αυτή να δημοσιευθεί στην Εφημερίδα της  
Κυβερνήσεως.

Κέρκυρα, 29 Ιανουαρίου 2007

Ο Γενικός Γραμματέας Περιφέρειας  
ΣΩΤΗΡΙΟΣ ΒΟΣΔΟΥ

ΕΛΛΗΝΙΚΗ ΔΗΜΟΚΡΑΤΙΑ  
ΠΕΡΙΦΕΡΕΙΑ ΙΟΝΙΩΝ ΝΗΣΙΩΝ  
ΓΕΝΙΚΗ Δ/ΝΣΗ ΠΕΡΙΦΕΡΕΙΑΣ  
Δ/ΝΣΗ ΔΑΣΩΝ ΖΑΚΥΝΘΟΥ

Ανήκει στην Αρ.Πρ.: 272/29-1-2007  
Απόφαση Γενικού Γραμματέα Π.Ι.Ν  
Απόσπασμα χάρτη ΓΥΣ με Αριθμ: 6186/3  
Δήμος: Λαγανά  
ΔΔ: Κερίου  
Δασική Θέση: Μαραθιάς  
ΚΛΙΜΑΚΑ: 1:5.000



ΕΘΝΙΚΟ ΤΥΠΟΓΡΑΦΕΙΟ  
Για τεχνικούς λόγους στο σχεδιάγραμμα  
έγινε σμίκρυνση κατά ποσοστό 78 %

**ΥΠΟΜΝΗΜΑ**

1,2,3,...,26,27,1 :Όρια καμένης δασικής έκτασης εμβαδού 62195 τ.μ.

Κέρκυρα 29-1- /2007  
Ο ΓΕΝΙΚΟΣ ΓΡΑΜΜΑΤΕΑΣ  
*[Signature]*  
ΕΥΣΤΗΘΙΟΣ ΒΟΣΔΟΥ



Ζάκυνθος 11/01/2007  
Ο Δ/ντής Δασών α.α  
*[Signature]*  
Δημήτριος Βασ Σκαλτσογιάννης  
Δασολόγος

Ζάκυνθος 11/01/2007  
Ο Συντάκτης  
*[Signature]*  
Ζωσιπός Παναγιώτης  
Δασοπόνος

Αριθμ. 271 (4)  
Κήρυξη ως αναδασωτέας εκτάσεως εμβαδού 1378 τ.μ.  
στη θέση «Αγρίλου» Δ.Δ. Βολιμών Δήμου Ελατίων  
Ν. Ζακύνθου.

Ο ΓΕΝΙΚΟΣ ΓΡΑΜΜΑΤΕΑΣ  
ΠΕΡΙΦΕΡΕΙΑΣ ΙΟΝΙΩΝ ΝΗΣΩΝ

Έχοντας υπόψη:

1. Τις διατάξεις των άρθρων 24 παρ. 1 και 117 παρ. 3 του Συντάγματος.

2. Τις περί Διοικητικής αποκέντρωσης διατάξεις του ν. 3200/1955, όπως τροποποιήθηκαν και συμπληρώθηκαν μεταγενέστερα και ειδικότερα του άρθρου 5.

3. Τις διατάξεις του ν. 998/1979 «περί προστασίας δασών και δασικών εν γένει εκτάσεων της χώρας» και συγκεκριμένα:

α) Του άρθρου 38 παρ. 1.

β) Του άρθρου 41 παράγραφος 1.

4. Τις διατάξεις του Υπουργείου Γεωργίας με την υπ' αριθμ.:

α) 16417/1180/9.7.1980 και β) 182447/3049/24.9.1980.

5. Τον ν. 2218/13.6.1994 «Περί ίδρυσης Νομαρχιακής αυτοδιοίκησης, τροποποίησης διατάξεων για την πρωτοβάθμια αυτοδιοίκηση και την Περιφέρεια και άλλες διατάξεις» όπως τροποποιήθηκε μεταγενέστερα με τον ν. 2240/16.9.2004.

6. Το ν. 2503/30.5.1997 «Διοίκηση, οργάνωση και στελέχωση Περιφέρειας, ρύθμιση θεμάτων για την τοπική αυτοδιοίκηση και άλλες διατάξεις».

7. Τις διατάξεις του ν. 3208/2003 «Προστασία δασικών οικοσυστημάτων, κατάρτιση δασολογίου, ρύθμιση εμπραγμάτων δικαιωμάτων επί δασών και δασικών εν γένει εκτάσεων και άλλες διατάξεις» και ειδικότερα το άρθρο 1 αυτού.

8. Την αναφορά της Δ/σης Δασών Ζακύνθου με την υπ' αριθμ. 93/10.1.2007 με την οποία προτείνεται η κήρυξη ως αναδασωτέας της αναφερόμενης στο θέμα έκτασης, αποφασίζουμε:

Κηρύσσουμε ως αναδασωτέα την δασική έκταση εμβαδού 1378 τ.μ. που βρίσκεται στην θέση «Αγρίλου» Δ.Δ. Βολιμών Δήμου Ελατίων Νομού Ζακύνθου, εξαιρουμένων των εντός αυτής άλλης μορφής ή χρήσης εκτάσεων, όπως προσδιορίζεται με τα στοιχεία 1, 2, 3, ..., 8, 9, 1 και απεικονίζεται στο συνημμένο της παρούσας Απόφασης απόσπασμα πινακίδας ΓΥΣ 6154/8 κλίμακας 1/5.000 το οποίο αποτελεί αναπόσπαστο μέρος της και έχει όρια:

Ανατολικά: Επαρχιακός δρόμος.

Δυτικά: Δασική-χορτολιβαδική έκταση.

Βόρεια: Αγροτικός δρόμος.

Νότια: Αγροτική- δασική έκταση.

Σκοπός της κήρυξης της ανωτέρω έκτασης ως αναδασωτέας είναι η διατήρηση του δασικού χαρακτήρα της, ο αποκλεισμός διάθεσής της για άλλη χρήση και η αποκατάσταση με φυσική αναγέννηση, της καταστραφείσας στις 15.9.2006 από πυρκαγιά, δασικής βλάστησης αποτελούμενη από Αείφυλλα πλατύφυλλα σε νανώδη μορφή (πουρνάρι, ρείκι, ασφαλαχθό).

Η απόφαση αυτή ισχύει από της κοινοποίησής της αρμοδίως (αρθ. 41 ν. 998/1979) και προ της δημοσίευσής της στην Εφημερίδα της Κυβερνήσεως (αρθ. 37 ν.3200/1955).

Η απόφαση αυτή να δημοσιευθεί στην Εφημερίδα της Κυβερνήσεως.

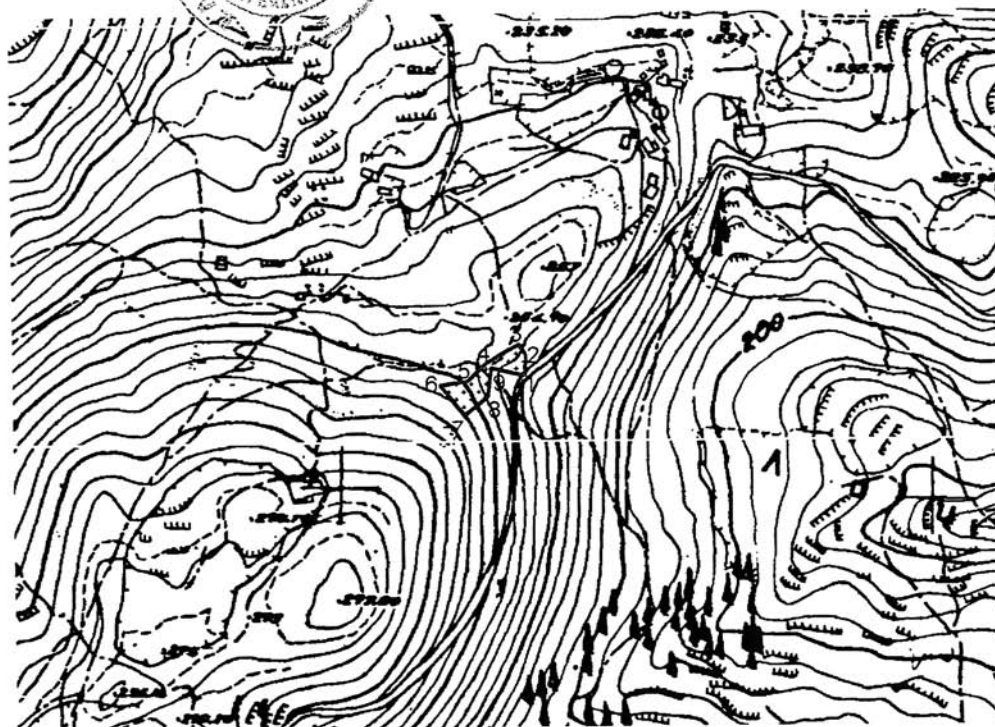
Κέρκυρα, 29 Ιανουαρίου 2007

Ο Γενικός Γραμματέας Περιφέρειας  
ΣΩΤΗΡΙΟΣ ΒΟΣΔΟΥ

ΕΛΛΗΝΙΚΗ ΔΗΜΟΚΡΑΤΙΑ  
ΠΕΡΙΦΕΡΕΙΑ ΙΟΝΙΩΝ ΝΗΣΙΩΝ  
ΓΕΝΙΚΗ Δ/ΝΣΗ ΠΕΡΙΦΕΡΕΙΑΣ  
Δ/ΝΣΗ ΔΑΣΩΝ ΖΑΚΥΝΘΟΥ



Ανήκει στην Αρ.Πρ.: 271/29-1-2007  
Απόφαση Γενικού Γραμματέα Π.Ι.Ν  
Απόσπασμα χάρτη ΓΥΣ με Αριθμ: 6154/8  
Δήμος: Ελατιών  
ΔΔ: Βολιμών  
Δασική Θέση: Αγρίλου  
ΚΛΙΜΑΚΑ: 1:5.000



ΕΘΝΙΚΟ ΤΥΠΟΓΡΑΦΕΙΟ  
Για τεχνικούς λόγους στο σχεδιάγραμμα  
έγινε σμίκρυνση κατά ποσοστό 48 %

**ΥΠΟΜΝΗΜΑ**  
1,2,3,...,8,9,1 :Όρια καμένης δασικής έκτασης εμβαδού 1378 τ.μ.

Κέρκυρα 29-1-2007  
Ο ΓΕΝΙΚΟΣ ΓΡΑΜΜΑΤΕΑΣ  
*[Signature]*  
ΣΩΤΗΡΙΟΣ ΒΟΣΛΟΥ



Ζάκυνθος 10/01/2007  
Ο Δ/τής Δασών  
*[Signature]*  
Χρυσόκοιτης Ευστάθιος  
Δασολόγος με Α' βαθμό

Ζάκυνθος 10/01/2007  
Ο Συντάκτης  
*[Signature]*  
Ζουπάνος Παναγιώτης  
Δασοπόνος

