



ΕΦΗΜΕΡΙΣ ΤΗΣ ΚΥΒΕΡΝΗΣΕΩΣ

ΤΗΣ ΕΛΛΗΝΙΚΗΣ ΔΗΜΟΚΡΑΤΙΑΣ

ΤΕΥΧΟΣ ΤΕΤΑΡΤΟ

Αρ. Φύλλου 1039

11 Δεκεμβρίου 2006

ΠΕΡΙΕΧΟΜΕΝΑ

ΑΠΟΦΑΣΕΙΣ

- Εφαρμογή του άρθρου 1 του ν. 653/1977 για τη βελτίωση κατά τμήματα της Ε.Ο. Βυτίνας- Αρχαίας Ολυμπίας, Τμήμα Αρχαίας Ολυμπίας- Λιναριάς (χ.θ. 0+130 ~ χ.θ. 2+631 και χ.θ. 3+051 ~ χ.θ. 8+580) στο Δήμο Αρχαίας Ολυμπίας του Νομού Ηλείας.
- 1 Επικύρωση καθορισμού οριογραμμών τμήματος του ρέματος «Γιαμπουρλά» στα διοικητικά όρια του Δήμου Νέας Φιλαδέλφειας..... 2
- Έγκριση καθορισμού Οριογραμμής τμήματος του Ρέματος στη θέση «Καρφάς» του Δήμου Αγίου Μηνά Νομού Χίου..... 3
- Κήρυξη ως αναδασωτέας έκτασης εμβαδού 3.039,60 τετ. μέτρων στη θέση «Χειμαδιά -χαλίκι» Δ/κού Δ/τος Πέντε Εκκλησιών του Δήμου Παραμυθιάς..... 4

ΑΠΟΦΑΣΕΙΣ

- Αριθμ. Δ12/Ο/47360 (1)
Εφαρμογή του άρθρου 1 του ν. 653/1977 για τη βελτίωση κατά τμήματα της Ε.Ο. Βυτίνας- Αρχαίας Ολυμπίας, Τμήμα Αρχαίας Ολυμπίας- Λιναριάς (χ.θ. 0+130 ~ χ.θ. 2+631 και χ.θ. 3+051 ~ χ.θ. 8+580) στο Δήμο Αρχαίας Ολυμπίας του Νομού Ηλείας.

Ο ΥΦΥΠΟΥΡΓΟΣ ΠΕΡΙΒΑΛΛΟΝΤΟΣ, ΧΩΡΟΤΑΞΙΑΣ ΚΑΙ ΔΗΜΟΣΙΩΝ ΕΡΓΩΝ

Έχοντας υπόψη:

1. Τις διατάξεις του ν. 653/1977, άρθρο 1 «Περί υποχρέωσης των παρόδων ιδιοκτητών για τη διάνοξη οδών κ.λ.π.» και τον ν. 947/1979 (άρθρο 62 παρ. 9).
2. Το ν. 2052/1992, άρθρο 4 παρ. 14 άρθρο 6 «Μέτρα για την αντιμετώπιση του νέφους και πολεοδομικές ρυθμίσεις» και την εγκύκλιο Δ12/35572/23.7.1992 με την οποία παρέχονται διευκρινίσεις και οδηγίες για την εφαρμογή του ν. 2052/1992.
3. Τις διατάξεις του π.δ. 929/1979, άρθρο 4 «Περί εκτέλεσης του άρθρου 1 του ν. 653/1977».
4. Τις διατάξεις του π.δ. 69/1988, άρθρο 18 «Περί Οργανισμού της Γενικής Γραμματείας Δημοσίων Έργων».
5. Το ν. 2882/2001, άρθρο 3 ΦΕΚ 17Α'/2001, «Κώδικας Αναγκαστικών απαλλοτριώσεων».
6. Τη Δ12/30945/16.3.1989 (Ε. 30) εγκύκλιο του Υπουργού ΠΕΧΩΔΕ.

7. Τη Δ16α/04/773/29.11.1990 κοινή απόφαση Υπουργού Προεδρίας της Κυβέρνησης και του Αναπληρωτή Υπουργού ΠΕΧΩΔΕ για την εξαίρεση Διοικητικών πράξεων ή εγγράφων από τον κανόνα των τριών υπογραφών.

8. Το ν. 1892/1990 άρθρο 78 (ΦΕΚ 101 Α'/31.7.1990) και τα π.δ. 340/1990 (ΦΕΚ 135 Α'/14.10.1990), 428/1995 (ΦΕΚ 245 Α'/24.11.1995) για τη σύσταση Γενικών Δ/νσεων στη Γ.Γ.ΔΕ.

9. Την απόφαση Δ17/01/79/Φ.Θ.2.21/24.8.1989 (ΦΕΚ 666 Β') του Υπουργού ΠΕΧΩΔΕ περί μεταβίβασης αρμοδιοτήτων στο Γεν. Γραμματέα κ.λ.π. όπως τροποποιήθηκε και συμπληρώθηκε με την απόφαση Δ17α/02/100/Φ.Θ.2.21/19.10.1989 του ιδίου.

10. Την υπ' αριθμ. 4881/19.5.2004 (ΦΕΚ 754/19.5.2004 τ.Β') απόφαση Πρωθυπουργού και Υπουργού ΠΕ.ΧΩ.ΔΕ. «Ανάθεσης αρμοδιοτήτων του Υπουργού ΠΕ.ΧΩ.ΔΕ. στους Υφυπουργούς ΠΕ.ΧΩ.ΔΕ. Θεμιστοκλή Ξανθόπουλο και Σταύρο Καλογιάννη» και την υπ' αριθμ. Δ17/α/08/83/Φ.2.21/8.6.2005 (ΦΕΚ Β7802/13.6.2005) τροποποίηση αυτής.

11. Το υπ' αριθμ. ΚΑ/ΦΜΤΠ15.00/ΑΠ/ΑΛ/162465/6.4.2006 έγγραφο της ΕΥΔΕ/ΠΑΘΕ, με το οποίο υποβλήθηκε στη Δ/νση Δ12 το κτηματολόγιο.

12. Τη υπ' αριθμ. Δ12/45639/14.11.2006 απόφαση έγκρισης κτηματολογίων, αποφασίζουμε:

Οι διατάξεις του άρθρου 1 του ν. 653/1977 έχουν εφαρμογή για τη βελτίωση κατά τμήματα της Ε.Ο. Βυτίνας- Αρχαίας Ολυμπίας, Τμήμα Αρχαίας Ολυμπίας- Λιναριάς (χ.θ. 0+130 ~ χ.θ. 2+631 και χ.θ. 3+051 ~ χ.θ. 8+580) στο Δήμο Αρχαίας Ολυμπίας του Νομού Ηλείας.

Η απόφαση αυτή να δημοσιευθεί στην Εφημερίδα της Κυβερνήσεως.

Καλλιθέα, 27 Νοεμβρίου 2006

Ο ΥΦΥΠΟΥΡΓΟΣ
Θ. ΞΑΝΘΟΠΟΥΛΟΣ

- Αριθμ. 7424 (2)
Επικύρωση καθορισμού οριογραμμών τμήματος του ρέματος «Γιαμπουρλά» στα διοικητικά όρια του Δήμου Νέας Φιλαδέλφειας.

Ο ΓΕΝΙΚΟΣ ΓΡΑΜΜΑΤΕΑΣ ΠΕΡΙΦΕΡΕΙΑΣ ΑΤΤΙΚΗΣ

Έχοντας υπόψη:

1. Το ν. 2503/1997 «Διοίκηση, οργάνωση, στελέχωση της Περιφέρειας κ.λ.π.». (ΦΕΚ 107/Α/30.5.1997.)

2. Το ν. 3010/2002 «Εναρμόνιση του ν. 1650/1988 με τις οδηγίες ΕΟΚ 11/1997 ΕΕ και ΕΟΚ 61/1996 ΕΕ διαδικασία οριοθέτησης και ρυθμίσεις θεμάτων για τα υδατορέματα και άλλες διατάξεις» και συγκεκριμένα το Άρθρο 5 αυτού.

3. Την υπ' αριθμ. εγκ. 33/1998 του ΥΠΕΧΩΔΕ «Αστυνόμευση ρεμάτων και συντήρηση αντιπλ/κών έργων».

4. Το υπ' αριθμ. 460/2005 έγγραφο του Δήμου Νέας Φιλαδέλφειας με το οποίο δόθηκε η σύμφωνη γνώμη αυτού για τη «μελέτη οριοθέτησης για τμήμα του ρέματος Γιαμπουρλά στα διοικητικά όρια του Δήμου Νέας Φιλαδέλφειας».

5. Το υπ' αριθμ. 64427/22.11.2006 έγγραφο της Δ/σης Τεχνικών Υπηρεσιών Νομαρχιακής Αυτ/σης Αθηνών- Πειραιώς με το οποίο διαβιβάστηκε στη Διεύθυνση Δημοσίων Έργων Περιφέρειας Αττικής η «μελέτη οριοθέτησης για τμήμα του ρέματος Γιαμπουρλά στα διοικητικά όρια του Δήμου Νέας Φιλαδέλφειας» ελεγμένη και θεωρημένη, αποφασίζουμε:

Επικυρώνουμε τον καθορισμό των οριογραμμών του ρέματος «Γιαμπουρλά» στα διοικητικά όρια του Δήμου

Νέας Φιλαδέλφειας όπως αυτές σχεδιάστηκαν με μπλε χρώμα στις οριζοντιογραφίες κλίμακας 1:200, στο σύστημα ΕΓΣΑ 87 και καθορίζονται επακριβώς με τις πολυγωνικές γραμμές και τους πίνακες των ορθογωνίων συντεταγμένων των κορυφών τους.

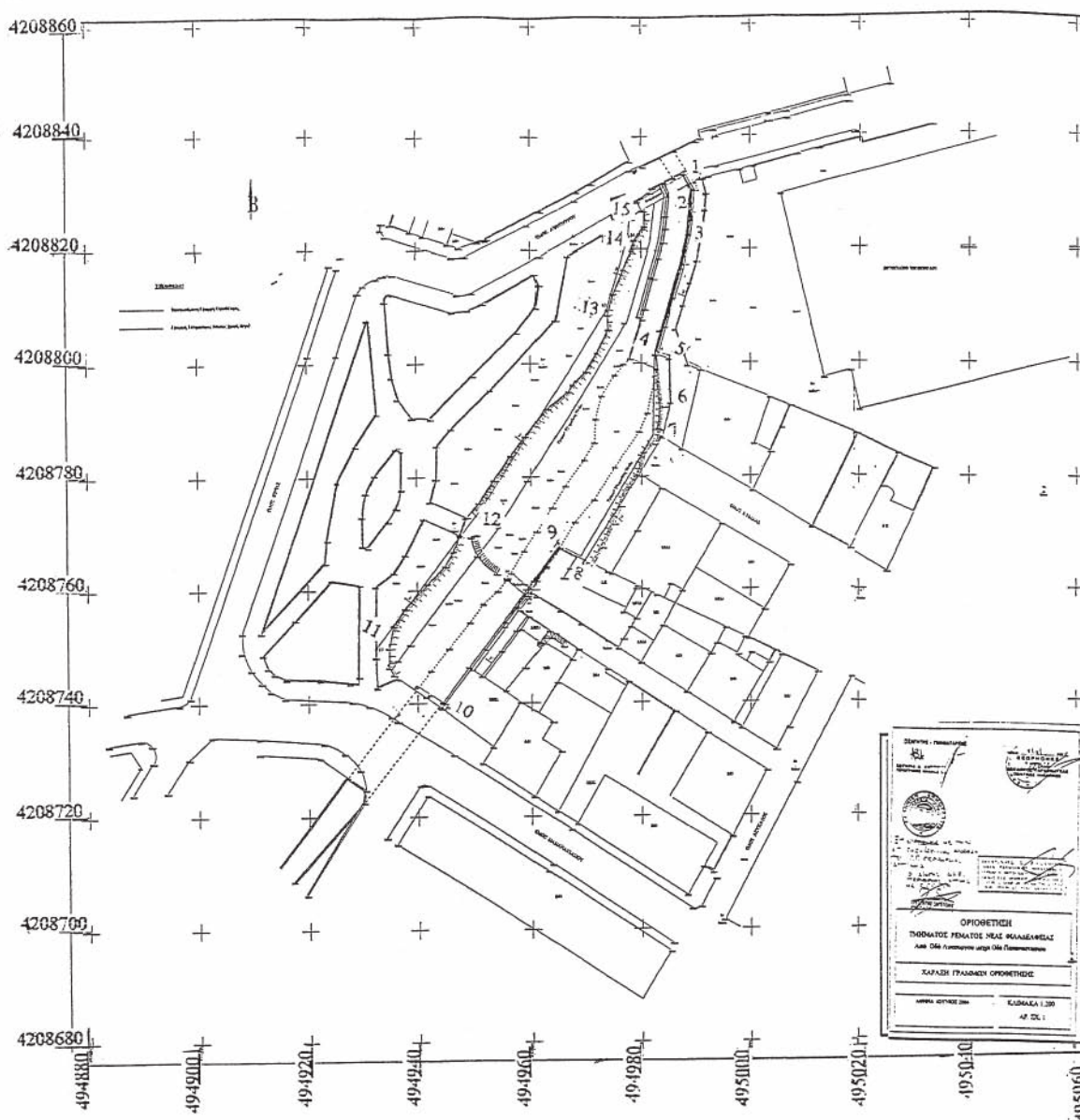
Η υδραυλική μελέτη οριοθέτησης του ρέματος αποτελείται από την τεχνική έκθεση, τους υδραυλικούς υπολογισμούς και τα τοπογραφικά διαγράμματα που περιλαμβάνουν τη σχεδίαση των πολυγωνικών γραμμών οριοθέτησης εκατέρωθεν του ρέματος.

Τα παραπάνω έχουν συνταχθεί από το Τεχνικό Γραφείο Μελετών «ΙΩΑΝΝΗΣ Σ. ΖΑΧΑΡΩΦ» και των οποίων ο έλεγχος και η θεώρηση έγινε από τη Δ/ση Τεχνικών Υπηρεσιών Νομαρχιακής Αυτ/σης Αθηνών- Πειραιώς.

Η απόφαση αυτή να δημοσιευθεί στην Εφημερίδα της Κυβερνήσεως.

Αθήνα, 27 Νοεμβρίου 2006

Ο Γενικός Γραμματέας Περιφέρειας
ΧΑΡ. ΜΑΝΙΑΤΗΣ



ΣΥΝΤΕΤΑΓΜΕΝΕΣ ΟΡΙΟΓΡΑΜΜΕΣ
ΤΜΗΜΑΤΟΣ ΡΕΜΑΤΟΣ Ν. ΦΙΛΑΦΕΛΦΕΙΑΣ

- 1: X=494989.14 Y=4208831.48
- 2: X=494989.74 Y=4208830.41
- 3: X=494989.13 Y=4208822.43
- 4: X=494983.24 Y=4208801.84
- 5: X=494985.28 Y=4208801.23
- 6: X=494985.55 Y=4208793.02
- 7: X=494985.90 Y=4208786.94
- 8: X=494969.54 Y=4208765.21
- 9: X=494964.89 Y=4208767.40
- 10: X=494944.16 Y=4208739.05
- 11: X=49493.2.77 Y=420874.9.73
- 12: X=494950.24 Y=4208773.02
- 13: X=494973.62 Y=4208809.39
- 14: X=494977.61 Y=4208822.15
- 15: X=494977.91 Y=4208825.55

ΕΘΝΙΚΟ ΤΥΠΟΓΡΑΦΕΙΟ

Για τεχνικούς λόγους στο σχεδιάγραμμα
έγινε σμίκρυνση κατά ποσοστό 78 %

Αριθμ. 1159

(3)

Έγκριση καθορισμού Οριογραμμής τμήματος του Ρέματος στη θέση «Καρφάς» του Δήμου Αγίου Μηνά Νομού Χίου.

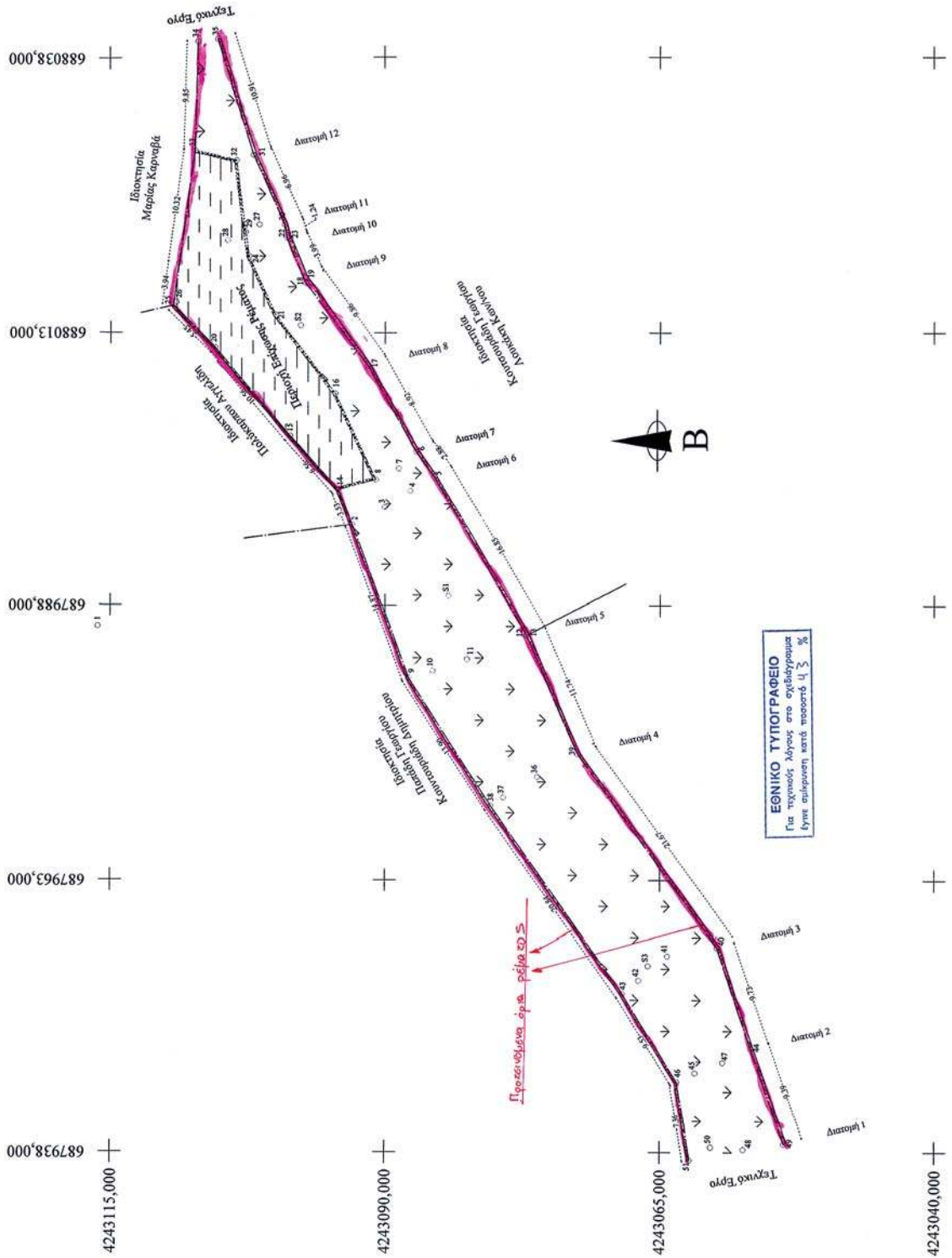
Ο ΓΕΝΙΚΟΣ ΓΡΑΜΜΑΤΕΑΣ ΠΕΡΙΦΕΡΕΙΑΣ
ΒΟΡΕΙΟΥ ΑΙΓΑΙΟΥ

Έχοντας υπόψη:

1. Το ν. 3200/1955 περί διοικητικής αποκέντρωσης, όπως τροποποιήθηκε και συμπληρώθηκε μεταγενέστερα.
2. Τις διατάξεις του π.δ. 39/1983 περί μεταβιβάσεως αρμοδιοτήτων του Υπουργού Δημ. Έργων στις Περιφερειακές Υπηρεσίες.
3. Τις διατάξεις του άρθρου 66 του ν. 1622/1986 «περί Τοπικής Αυτοδιοίκησης, Περιφερειακής Ανάπτυξης και δημοκρατικού προγραμματισμού» όπως αντικαταστάθηκαν με τις διατάξεις της παρ. 5 του άρθρου 33 του ν. 1832/1989.
4. Τις διατάξεις του ν. 2503/1997 «Διοίκηση, οργάνωση, στελέχωση της Περιφέρειας, ρύθμιση θεμάτων για την Τοπική Αυτοδιοίκηση και άλλες διατάξεις».
5. Την υπ' αριθμ. 33/1998 εγκύκλιο του Υ.Π.Ε.Χ.Ω.Δ.Ε. «Αστυνόμευση ρεμάτων και συντήρηση αντιπλ/κών έργων».
6. Το ν. 3010/2002 «Εναρμόνιση του ν. 1650/1988 με τις οδηγίες 97/11 Ε.Ε και 96/61 Ε.Ε διαδικασία οριοθέτησης και ρυθμίσεις θεμάτων για τα υδατορέματα και άλλες διατάξεις».
7. Την υπ' αριθμ. 903/30.3.1993 απόφαση Νομάρχη Χίου περί καθορισμού οριογραμμής ρέματος στον Καρφά Κοινότητα Θυμιανών.
8. Το υπ' αριθμ. 8434/20.7.2004 έγγραφο υποβολής φακέλου με μελέτη καθορισμού οριογραμμής του ρέματος που θεωρήθηκε από την Δ.Τ.Υ. Νομαρχιακής Αυτοδιοίκησης Χίου, με την οποία και προτείνονται με συνεχή κόκκινη γραμμή οι οριογραμμές του ρέματος σε τοπογραφικό διάγραμμα αποτύπωσης αυτού κλίμακος 1:500.
9. Το υπ' αριθμ. 6673/11.6.2003 έγγραφο της Δ.Τ.Υ.Ν.Α. Χίου υποβολής τοπογραφικού διαγράμματος στον Δήμο Αγίου Μηνά Χίου περί γνωμοδότησης καθορισμού οριογραμμής του υπόψιν ρέματος.
10. Το υπ' αριθμ. 2145/17.7.2003 έγγραφο του Δήμου Αγίου Μηνά Χίου προς την Δ.Τ.Υ.Ν.Α. Χίου σχετικά με την αρνητική του γνωμοδότηση για την προτεινόμενη οριοθέτηση ύστερα από την συνεδρίαση του Δημοτικού Συμβουλίου στις 16.7.2003.
11. Το από 28.12.2004 έγγραφο του Συνηγόρου του Πολίτη προς τον Δήμο Αγίου Μηνά και Δ.Τ.Υ.Ν.Α. Χίου.
12. Το από 28.12.2004 έγγραφο του Συνηγόρου του Πολίτη προς τον Δήμο Αγίου Μηνά και Δ.Τ.Υ.Ν.Α. Χίου.
13. Το υπ' αριθμ. 8434/20.7.2004 έγγραφο της Δ.Τ.Υ.Ν.Α. Χίου προς την Περιφέρεια Βορείου Αιγαίου.
14. Το υπ' αριθμ. 620/8.8.2.2004 έγγραφο μας προς τον Δήμο Αγίου Μηνά.
15. Το από 20.10.2005 έγγραφο του Συνηγόρου του Πολίτη.
16. Το υπ' αριθμ. 559/16.11.2005 έγγραφο μας προς την Δ.Τ.Υ.Ν.Α. Χίου.
17. Το υπ' αριθμ. 1667/13.12.2005 έγγραφο της Κτηματικής Υπηρεσίας Χίου προς την Δ.Τ.Υ.Ν.Α. Χίου.
18. Το υπ' αριθμ. 265/9.1.2006 έγγραφο της Δ.Τ.Υ.Ν.Α. Χίου προς την Κτηματική Υπηρεσία Χίου.
19. Το υπ' αριθμ. 309/10.1.2006 έγγραφο της Δ.Τ.Υ.Ν.Α. Χίου προς την Περιφέρεια Βορείου Αιγαίου.
20. Το υπ' αριθμ. 59/30.1.2006 έγγραφο της Κτηματικής Υπηρεσίας Χίου προς την Δ.Τ.Υ.Ν.Α. Χίου.
21. Το υπ' αριθμ. 1064/2.2.2006 έγγραφο της Δ.Τ.Υ.Ν.Α. Χίου προς την Κτηματική Υπηρεσία Χίου.
22. Το από 27.3.2006 έγγραφο του Συνηγόρου του Πολίτη προς την Κτηματική Υπηρεσία Χίου και προς την Περιφέρεια Βορείου Αιγαίου.
23. Το από 11.8.2006 έγγραφο του Συνηγόρου του Πολίτη προς την Κτηματική Υπηρεσία Χίου και προς την Περιφέρεια Βορείου Αιγαίου.
24. Το υπ' αριθμ. 1020/29.8.2006 έγγραφο της Κτηματικής Υπηρεσίας Χίου προς τον Συνήγορο του πολίτη το οποίο μας κοινοποίησε ο τελευταίος μέσω fax, αποφασίζουμε:
Εγκρίνουμε τον επανακαθορισμό της Οριογραμμής τμήματος Ρέματος στη θέση «Καρφάς» του Δήμου Αγίου Μηνά Νομού Χίου, σύμφωνα με τα στοιχεία της Υδρολογικής μελέτης, στην περιοχή αρμοδιότητας του Δήμου Αγίου Μηνά Νομού Χίου, και σύμφωνα με το από Μάιο 2003 τοπογραφικό διάγραμμα του πολιτικού μηχανικού Γεωργίου Κάκουλα, όπως ελέγχθηκε και θεωρήθηκε από την προϊσταμένη της Δ.Τ.Υ. Νομαρχιακής Αυτοδιοίκησης Χίου Ελένη Τοπάκα πολιτικό μηχανικό.
Η απόφαση αυτή να δημοσιευθεί στην Εφημερίδα της Κυβερνήσεως.

Μυτιλήνη, 17 Νοεμβρίου 2006

Ο Γενικός Γραμματέας Περιφέρειας κ.α.α.
ΓΕΩΡΓΙΟΣ ΒΑΘΡΑΚΟΥΛΗΣ



ΥΠΟΥΡΓΕΙΟ ΚΑΤΑΣΤΡΟΦΩΝ, ΠΡΟΣΤΑΣΙΑΣ ΚΑΙ ΑΝΤΙΣΕΙΣΤΗΜΑΤΟΣ

ΥΠΟΥΡΓΕΙΟ ΠΟΛΙΤΙΚΗΣ ΑΣΦΑΛΕΙΑΣ

ΕΡΓΟΔΟΤΗΣ: ΠΟΛΥΚΑΡΠΟΣ ΑΓΓΕΛΙΔΗΣ

**Έργο: ΚΑΘΟΡΙΣΜΟΣ ΟΡΙΩΝ ΡΕΜΑΤΟΣ
ΓΙΑ ΕΚΚΛΟΣΗ ΑΔΕΙΑΣ ΕΠΙΣΚΕΥΗΣ ΤΟΙΧΟΥ**

Κατάσταση: 1:250

Μελετητής: ΓΕΩΡΓΙΟΣ ΚΑΚΟΥΛΑΣ

**Θέση Έργου: ΚΑΡΦΑΣ
ΔΗΜΟΣ ΑΓΙΟΥ ΜΗΝΑ**

Θέμα σχεδίου: ΤΟΠΟΓΡΑΦΙΚΗ ΑΠΟΤΥΠΩΣΗ

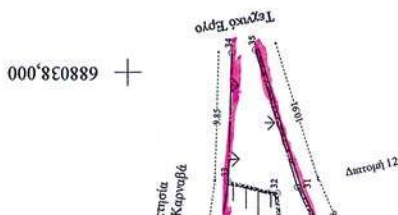
Κλιμακία: 1:250

Ημερία: ΜΑΙΟΣ 2003

Αριθμός Σχεδίου: ΑΙ

ΓΕΩΡΓΙΟΣ ΑΝΤ. ΚΑΚΟΥΛΑΣ
ΔΙΠΛΩΜΑΤΗ ΠΟΛΙΤΙΚΟΣ ΜΗΧΑΝΙΚΟΣ Ε.Μ.Π.
ΜΕΛΟΣ ΤΗΣ ΕΤΕΑΚ
ΜΕΛΟΣ ΤΗΣ ΕΤΕΑΚ
ΜΕΛΟΣ ΤΗΣ ΕΤΕΑΚ
Α.Φ.Μ. 302575021 - ΣΟΦ. ΣΧΕΔ. 7411

Σημείο	X	Y	Z	Σημείο	X	Y	Z
1	687986.070	4243116.150	100.000	26	688016.030	4243109.291	95.487
2	687985.420	4243093.000	96.000	27	688022.882	4243101.417	92.774
S1	687988.867	4243084.214	96.051	28	688021.453	4243104.301	94.800
3	687987.080	4243090.054	95.271	29	688022.206	4243102.653	93.329
4	687988.597	4243087.736	95.027	30	688022.907	4243099.092	93.177
5	687988.855	4243085.520	95.150	31	688029.258	4243101.933	92.249
6	688002.205	4243087.185	96.116	32	688028.776	4243103.487	92.732
7	688000.639	4243088.757	94.983	33	688029.619	4243107.392	93.670
8	687988.635	4243090.842	95.157	34	688039.484	4243107.018	91.609
9	687981.467	4243087.873	98.089	35	688039.678	4243105.180	91.478
10	687982.050	4243085.660	98.463	36	687972.369	4243076.174	97.400
11	687983.123	4243082.539	98.405	37	687970.504	4243079.229	98.165
12	687985.263	4243077.161	97.160	38	687969.744	4243089.401	99.127
13	687985.243	4243077.125	96.463	39	687965.232	4243066.051	99.283
S2	688013.211	4243087.653	94.214	39	687974.464	4243072.765	97.460
14	687988.717	4243084.282	95.621	40	687966.919	4243069.752	95.960
15	688003.626	4243094.512	94.477	42	687955.114	4243064.301	96.797
16	688007.469	4243091.512	94.477	42	687953.907	4243065.916	95.168
17	688009.960	4243091.554	94.988	43	687952.714	4243068.391	100.458
18	688017.571	4243097.217	94.357	44	687947.670	4243058.698	100.038
19	688018.019	4243097.285	95.806	45	687945.399	4243061.765	100.296
20	688011.651	4243105.473	95.394	46	687944.579	4243063.432	100.997
21	688014.691	4243099.945	94.168	47	687946.375	4243059.247	99.897
22	688021.707	4243098.922	93.713	48	687938.255	4243057.402	100.609
23	688021.712	4243098.789	95.191	48	687938.756	4243053.749	100.596
24	688019.995	4243102.351	93.299	50	687938.440	4243060.356	101.100
25	688015.498	4243109.331	96.636	51	687937.312	4243062.295	101.988



688038.000

Αριθμ. 4177

(4)

Κήρυξη ως αναδασωτέας έκτασης εμβαδού 3.039,60 τετ. μέτρων στη θέση «Χειμαδιά -χαλίκι» Δ/κού Δ/τος Πέντε Εκκλησιών του Δήμου Παραμυθιάς.

Ο ΓΕΝΙΚΟΣ ΓΡΑΜΜΑΤΕΑΣ ΠΕΡΙΦΕΡΕΙΑΣ ΗΠΕΙΡΟΥ

Έχοντας υπόψη:

1. Τις διατάξεις

α. Του άρθρου 117 παρ. 3 του Συντάγματος της χώρας.

β. Του ν. 3200/1955 «Περί διοικητικής αποκεντρώσεως», όπως αυτές τροποποιήθηκαν μεταγενέστερα.

γ. Του ν. 2503/1997 (ΦΕΚ 107/Α/30.5.1997) «Διοίκηση οργάνωση στελέχωση της Περιφέρειας, ρύθμιση θεμάτων για την τοπική αυτοδιοίκηση και άλλες διατάξεις».

δ. Του ν. 998/1979 «Περί προστασίας Δασών και Δασικών εν γένει εκτάσεων τις χώρας» και ειδικότερα:

δα) Του άρθρου 41 παρ. 1 και

δβ) Του άρθρου 38 παρ. 1.

2. Τις εξής διαταγές του Υπ. Γεωργίας:

α) 160417/1180/6.7.1980 και β) 182447/3049/24.9.1980.

3. Το υπ' αριθμ. 9413/13.9.2006 έγγραφο της Δ/σης Αγροτικής Ανάπτυξης Θεσπρωτίας με το οποίο συμφωνεί για την κήρυξη της έκτασης ως αναδασωτέας.

4. Την υπ' αριθμ. 4ε 89/6.11.2006 πρόταση της αρμόδιας Δ/σης Δασών Θεσπρωτίας σχετικά με την κήρυξη ως αναδασωτέας της αναφερόμενης στο θέμα έκτασης, αποφασίζουμε:

Κηρύσσουμε ως αναδασωτέα την κοινόχρηστη εποικιστική δασική έκταση, τμήματα των υπ' αριθμ. 589 και 727 τεμαχίων αγροκτήματος Πέντε Εκκλησιών διανομής έτους 1982-1984, εμβαδού 3.039,60 τ.μ.

Η έκταση αυτή βρίσκεται στη θέση «Χειμαδιά- Χαλίκι» του Δ/κού Δ/τος Πέντε Εκκλησιών του Δήμου Παραμυθιάς και απεικονίζεται στο συνημμένο τοπογραφικό διάγραμμα σε τρία (3) τμήματα με στοιχεία:

I) (1, 2, 3, 4, 5, 6, 7,1)

II) (8, 9, 10, 11, 12, 8)

III) (13, 14, 15, 16, 17, 18, 19, 20, 21, 22, 13,) και έχει όρια:

Τμήμα I: Βόρεια: Με το υπ' αριθμ. 589 κοινόχρηστο τεμάχιο.

Δυτικά: Με τα υπ' αριθμ. 589 τεμάχιο

479 κληροτεμάχιο.

Νότια: Με τα υπ' αριθμ. 589 τεμάχιο

479 κληροτεμάχιο.

Ανατολικά: Με το υπ' αριθμ. 589 τεμάχιο.

Τμήμα II: Βόρεια: Με τα υπ' αριθμ. 589 τεμάχιο

και 479 κληροτεμάχιο.

Δυτικά: Με το υπ' αριθμ. 589 τεμάχιο.

Νότια: Με το υπ' αριθμ. 589 τεμάχιο

και υπ' αριθμ. 704 τεμάχιο (δρόμο).

Ανατολικά: Με το υπ' αριθμ. 707 τεμάχιο (δρόμο)

Τμήμα III: Βόρεια: Με το υπ' αριθμ. 707 τεμάχιο (δρόμο)

Δυτικά: Με το υπ' αριθμ. 707 τεμάχιο (δρόμο)

Νότια: Με το υπ' αριθμ. 727 κοινόχρηστο τεμάχιο.

Ανατολικά: Με το υπ' αριθμ. 727

κοινόχρηστο τεμάχιο.

Σκοποί της κήρυξης της ανωτέρω έκτασης ως αναδασωτέας είναι η διατήρηση του δασικού χαρακτήρα αυτής, ο αποκλεισμός διάθεσής της για άλλη χρήση και η αποκατάσταση της καταστραφείσας κατά το χρονικό διάστημα μετά τον Ιανουάριο 2006 από παράνομη εκχέρωση δασικής βλάστησης αείφυλλων πλατύφυλλων.

Με την απόφαση αυτή δεν προκαλείται καμιά δαπάνη σε βάρος του κρατικού προϋπολογισμού.

Η απόφαση αυτή να δημοσιευθεί στην Εφημερίδα της Κυβερνήσεως.

Ιωάννινα, 13 Νοεμβρίου 2006

Ο Γενικός Γραμματέας Περιφέρειας
ΔΗΜΗΤΡΙΟΣ Γ. ΠΑΝΟΖΑΧΟΣ

