



ΕΦΗΜΕΡΙΣ ΤΗΣ ΚΥΒΕΡΝΗΣΕΩΣ

ΤΗΣ ΕΛΛΗΝΙΚΗΣ ΔΗΜΟΚΡΑΤΙΑΣ

ΤΕΥΧΟΣ ΤΕΤΑΡΤΟ

Αρ. Φύλλου 854

21 Σεπτεμβρίου 2006

ΠΕΡΙΕΧΟΜΕΝΑ

ΑΠΟΦΑΣΕΙΣ

- Επικύρωση καθορισμού οριογραμμών του χειμάρρου του οικισμού «Κρηνίδες», στη περιοχή του οικοπέδου του Τσεντεκίδη Σταύρου, στο Δήμο Φιλίππων - Ν. Καβάλας..... 1
- Κήρυξη ως αναδασωτέας έκτασης εμβαδού 4.649,02 τ.μ. στη θέση «Στασιά» περιφέρειας Δ.Δ. Μικρού Χωριού, Δήμου Ποταμιάς, του Νομού Ευρυτανίας..... 2
- Καθορισμός χρήσης των τμημάτων έκτασης 19.349,02 μ² του με αριθμό 2 «ΣΑΑΚ» έκτασης 18.456,54 μ², του με αριθμό 606 και έκτασης 3.014,28 μ² του υπ' αριθμ. 516γ αγροτεμαχίων αγροκτήματος Παραλμνίου για εγκατάσταση βιομηχανίας μεταποίησης ενεργειακών φυτών..... 3

ΑΠΟΦΑΣΕΙΣ

- Αριθμ. 3270 (1)
Επικύρωση καθορισμού οριογραμμών του χειμάρρου του οικισμού «Κρηνίδες», στη περιοχή του οικοπέδου του Τσεντεκίδη Σταύρου, στο Δήμο Φιλίππων - Ν. Καβάλας.

Ο ΓΕΝΙΚΟΣ ΔΙΕΥΘΥΝΤΗΣ ΠΕΡΙΦΕΡΕΙΑΣ
ΑΝΑΤΟΛΙΚΗΣ ΜΑΚΕΔΟΝΙΑΣ ΚΑΙ ΘΡΑΚΗΣ

Έχοντας υπόψη:

1. Τις διατάξεις του άρθρου 5 του ν. 3010/2002 (ΦΕΚ 91/Α') με το οποίο ρυθμίζονται θέματα καθορισμού οριογραμμών ρεμάτων.
2. Τις διατάξεις του άρθρου 5 του ν. 3010/2002 (ΦΕΚ 91/Α'), παράγραφος 3β, με την οποία ορίζεται ότι η επικύρωση του καθορισμού των οριογραμμών γίνεται με απόφαση του Γενικού Γραμματέα της οικείας Περιφέρειας.
3. Τις ισχύουσες διατάξεις της Πολεοδομικής Νομοθεσίας (δόμηση παρά τα ρέματα).
4. Τις διατάξεις του ν. 2503/1997 (ΦΕΚ 107 Α') «Διοίκηση, οργάνωση, στελέχωση της Περιφέρειας κ.λπ.».
5. Την υπ' αριθμ. 1096/27.3.2003 (ΦΕΚ 393Β'/4.4.2003)

απόφαση του Γενικού Γραμματέα περιφέρειας Ανατολικής Μακεδονίας - Θράκης «Μεταβίβαση αρμοδιοτήτων σε προϊστάμενους Δ/σεων και Τμημάτων της Π.Α.Μ.-Θ.».

6. Το υπ' αριθμ. 7/2471/5.7.2006 έγγραφο του Τμήματος Εκτέλεσης Έργων της Δ/σης Τεχνικών Υπηρεσιών, Νομαρχιακού Διαμερίσματος Καβάλας, με το οποίο διαβιβάσθηκε στην Δ/ση ΠΕ.ΧΩ. Περιφέρειας Α.Μ.-Θ. η υδραυλική μελέτη για την οριοθέτηση του τμήματος ρέματος του θέματος.

7. Την υπ' αριθμ. 122/2006 απόφαση του Δημοτικού Συμβουλίου Φιλιππων η οποία περιλαμβάνεται στο πρακτικό της υπ' αριθμ. 6/2006 συνεδρίασης του Δ.Σ. Φιλιππων, με την οποία γνωμοδοτεί ομόφωνα θετικά επί του καθορισμού οριογραμμών του χειμάρρου του οικισμού Κρηνίδων του Δήμου Φιλιππων, όπως προτείνονται από την υδραυλική μελέτη.

8. Την υδραυλική μελέτη για την οριοθέτηση του τμήματος ρέματος του θέματος καθώς και το τοπογραφικό διάγραμμα που τη συνοδεύει, όπως ελέγχθηκαν και θεωρήθηκαν από τη Δ/ση Τεχνικών Υπηρεσιών, Νομαρχιακού Διαμερίσματος Καβάλας και από τα οποία προκύπτει ότι οι προτεινόμενες οριογραμμές ανταποκρίνονται σε πλημμυρική παροχή για περίοδο επαναφοράς T=100 έτη, αποφασίζουμε:

Επικυρώνουμε τις καθορισθείσες οριογραμμές του χειμάρρου του οικισμού «Κρηνίδες», στη περιοχή του οικοπέδου του Τσεντεκίδη Σταύρου (Ο.Τ. 43 - αρ. οικ. 219), του Δ. Φιλιππων Ν. Καβάλας, όπως φαίνονται στο τοπογραφικό διάγραμμα κλίμακας 1:200 όπως αυτό ελέγχθηκε και θεωρήθηκε από τη Δ/ση Τεχνικών Υπηρεσιών του Νομαρχιακού Διαμερίσματος Καβάλας.

Από τις διατάξεις της παρούσας δεν προκύπτουν δαπάνες, οι οποίες βαρύνουν τον Κρατικό Προϋπολογισμό.

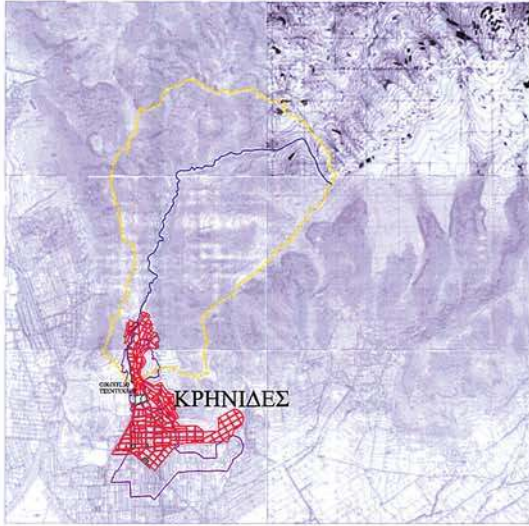
Η ισχύς της απόφασης αυτής αρχίζει από την ανωτέρω δημοσίευση.

Η απόφαση αυτή μαζί με το συνημμένο διάγραμμα να δημοσιευθεί στην Εφημερίδα της Κυβερνήσεως.

Κομοτηνή, 28 Αυγούστου 2006

Ο Γενικός Διευθυντής Περιφέρειας
ΝΙΚΟΛΑΟΣ ΜΠΟΜΠΟΛΙΑΣ

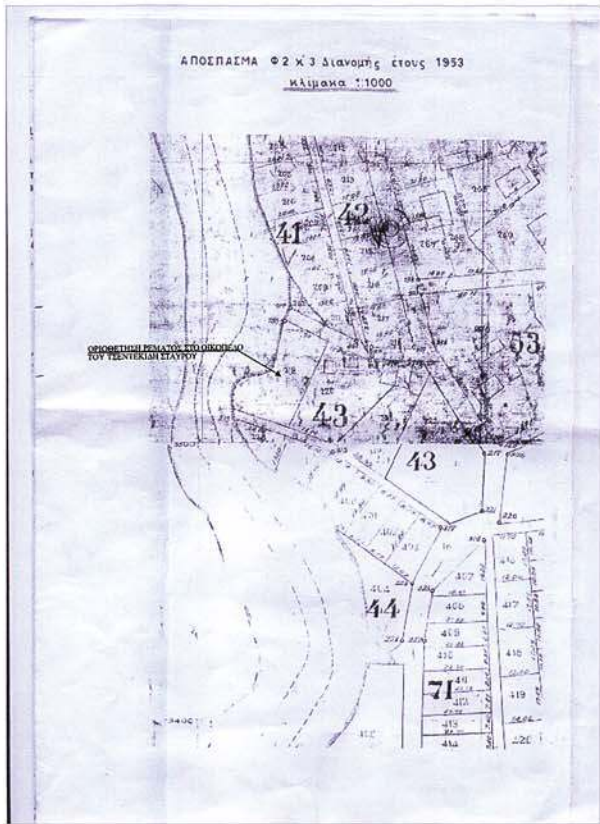
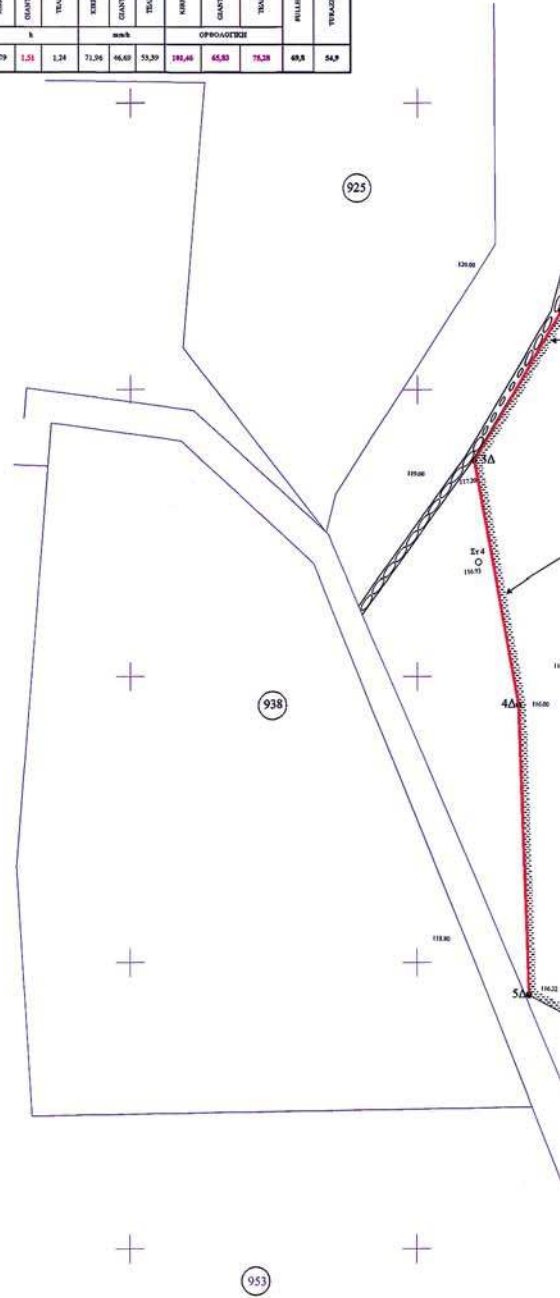
ΕΘΝΙΚΟ ΤΥΠΟΓΡΑΦΕΙΟ
 Για τεχνικούς λόγους στο σχεδιάγραμμα έγινε σμίκρυνση κατά ποσοστό 38 %



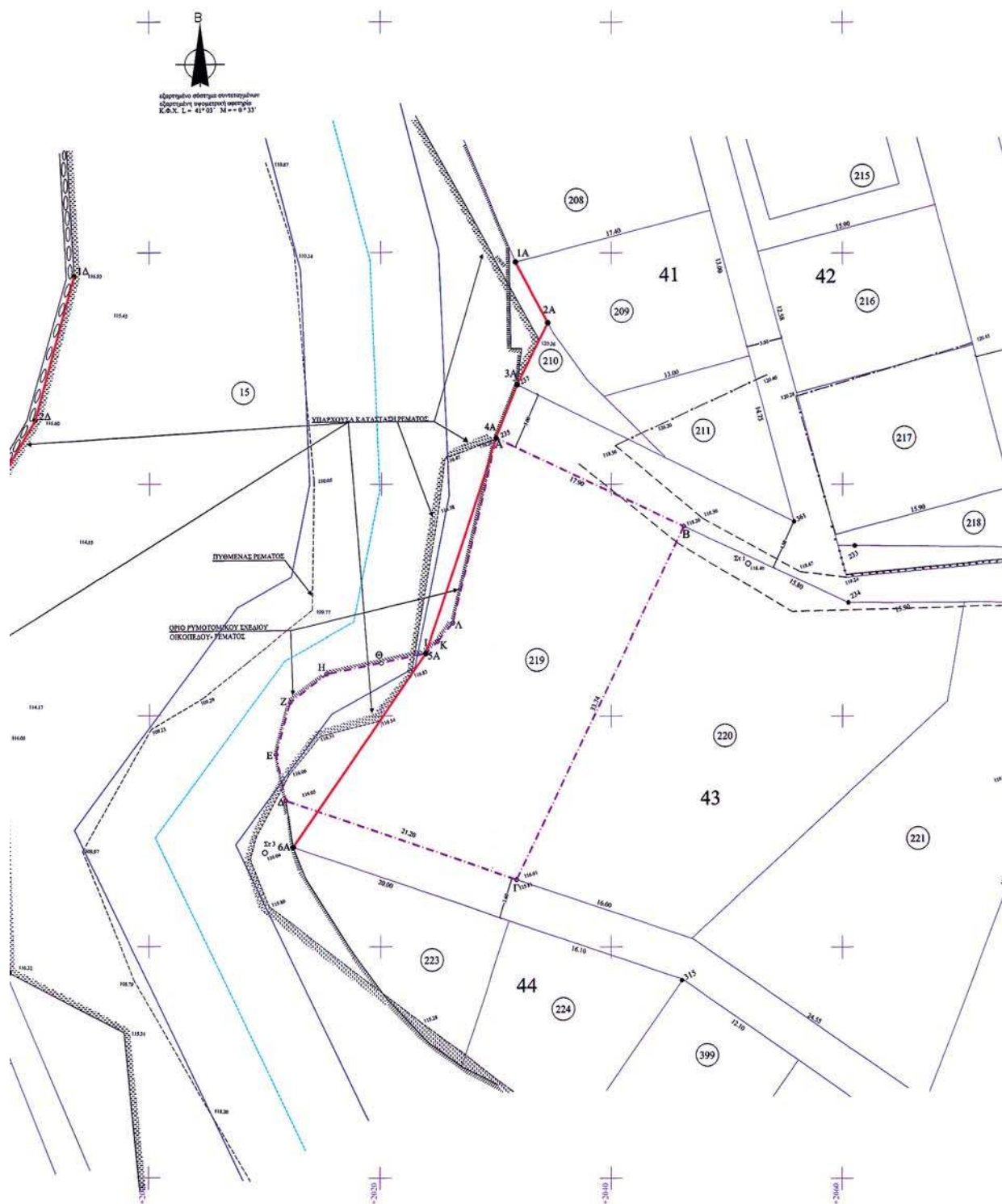
ΑΠΟΣΠΑΣΜΑ ΕΥΡΥΤΕΡΗΣ ΠΕΡΙΟΧΗΣ

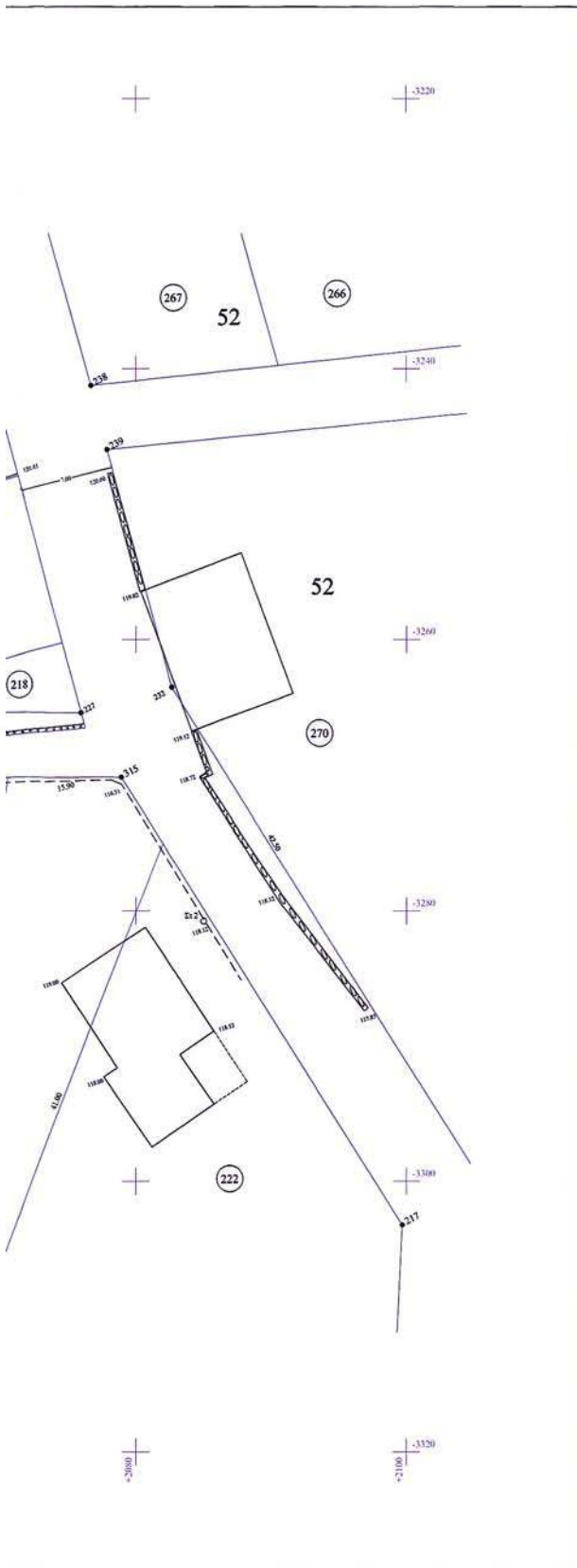
ΓΕΩΜΕΤΡΙΚΑ ΣΤΟΙΧΙΑ ΧΕΙΜΑΡΡΟΥ ΤΣΕΝΤΕΚΙΑΣ ΣΤΑΥΡΟΥ									
ΕΠΙΒΛΑΒΗ ΑΡΧΑΙΩΣ	ΜΗΚΟΣ ΚΟΙΤΗΣ	ΥΨΟΚΡΗΤΗ			ΥΨΟΜΕΤΡΑ				ΜΕΣΗ ΚΛΙΣΗ
		ΜΗΚΟΣ	ΣΥΝΤΑΞΙΑΣ ΑΡΧΗΣ	ΣΥΝΤΑΞΙΑΣ ΑΝΤΙΚΑΤΑΡΧΗΣ	ΜΕΤΕΤΟ	ΜΕΣΟ ΕΜΒΛΙΑΣΜΟΥ	ΜΕΣΟ ΜΗΚΟΥΣ	ΕΛΑΧΙΣΤΟ	
m ²	m				m				%
10.218,786	7,243	18,325	0,618	0,993	800,80	455,00	275,50	73,31	8,50%

ΥΔΡΟΛΟΓΙΚΑ ΣΤΟΙΧΙΑ ΧΕΙΜΑΡΡΟΥ ΤΣΕΝΤΕΚΙΑΣ ΣΤΑΥΡΟΥ										
ΜΕΣΟΣ ΕΠΙΒΛΑΒΑΣ ΤΡΑΧΥΛΕΙΟΣ ΑΡΧΗ	ΧΡΟΝΟΣ ΣΥΝΚΕΝΤΡΩΣΗΣ			ΕΠΙΤΑΣΗ ΒΡΟΧΗΣ		ΠΑΡΟΧΗ (m ³ /h)				
	ΚΙΝΗΤΗ	ΣΤΑΤΙΚΗ	ΤΕΛΙΚΗ	ΧΕΙΜΕΡ	ΕΛΑΧΙΣΤΗ	ΜΕΣΗ	ΜΕΣΟΜΕΣΗ	ΜΕΓΑΛΗ	ΠΛΗΡΗΣ	ΥΠΟΛΟΓ.
h	h	h	h	mm/h	mm/h	mm/h	mm/h	mm/h	mm/h	mm/h
100	0,5	0,79	1,51	1,24	71,36	66,69	53,39	185,46	65,83	75,28



ΑΠΟΣΠΑΣΜΑ 02 X 3 Διανομής έτους 1953
 κλίμακα : 1000





ΥΠΟΜΝΗΜΑ

— ΟΡΟ ΠΛΗΜΜΥΡΑΣ ΙΣΟΕΤΙΑΣ ΣΕ ΦΥΣΙΚΗ ΟΧΘΗ ΣΥΜΦΩΝΑ ΜΕ ΤΗΝ ΥΔΡΑΥΛΙΚΗ ΜΕΛΕΤΗ

— ΠΡΟΤΕΙΝΟΜΕΝΗ ΓΡΑΜΜΗ ΟΡΙΟΘΕΤΗΣΗΣ

— ΟΡΙΑ ΟΙΚΟΠΕΔΟΥ ΤΣΕΝΤΕΚΙΔΗ

— ΛΕΩΝΑΣ ΧΕΙΜΑΡΡΟΥ

— ΛΕΚΑΝΗ ΑΠΟΡΡΟΗΣ

— ΟΡΙΟΘΕΤΗΜΕΝΗ ΚΟΠΤΗ

ΣΥΝΤΕΛΑΓΜΕΝΕΣ ΚΟΡΥΦΕΣ ΠΡΟΤΕΙΝΟΜΕΝΗΣ ΟΡΙΟΘΕΤΗΣΗΣ ΧΕΙΜΑΡΡΟΥ							
1Α	X = 1993.5230	Y = -3242.0237	1Α	X = 2031.7837	Y = -3240.7875		
2Α	X = 1990.1505	Y = -3254.5154	2Α	X = 2034.5550	Y = -3248.0568		
3Α	X = 1983.9428	Y = -3264.9375	3Α	X = 2031.9287	Y = -3251.4202		
4Α	X = 1987.1101	Y = -3281.9846	4Α	X = 2030.0600	Y = -3256.0199		
5Α	X = 1987.8704	Y = -3302.2775	5Α	X = 2023.8500	Y = -3274.9700		
			6Α	X = 2012.4384	Y = -3281.4050		

ΕΛΛΗΝΙΚΗ ΔΗΜΟΚΡΑΤΙΑ ΝΟΜΑΡΧΙΑΚΗ ΑΥΤΟΔΙΟΙΚΗΣΗ ΔΡΑΜΑΣ - ΚΑΒΑΛΑΣ - ΞΑΝΘΗΣ ΝΟΜΑΡΧΙΑΚΟ ΔΙΑΜΕΡΙΣΜΑ ΚΑΒΑΛΑΣ		
Ιδιοκτήτης ΣΤΑΥΡΟΣ ΤΣΕΝΤΕΚΙΔΗΣ	Έργο ΚΑΘΟΡΙΣΜΟΣ ΟΡΙΟΓΡΑΜΜΩΝ ΧΕΙΜΑΡΡΟΥ	Θέση ΟΙΚΙΣΜΟΣ ΚΡΗΝΙΔΩΝ Δ.Δ ΚΡΗΝΙΔΩΝ ΔΗΜΟΥ ΦΙΛΙΠΠΩΝ
Αριθμός Ο.Ι.	Κλίμακα ΚΛΙΜΑΚΑ: 1:200	Θέμα ΤΟΠΟΓΡΑΦΙΚΟ ΔΙΑΓΡΑΜΜΑ ΟΙΚΟΠΕΔΟΥ
Ο Συντάξας την τοπογραφική αποτύπωση <i>[Signature]</i> ΝΙΚΟΛΑΟΣ Σ. ΚΑΙΚΙΣΙΖ Τεχν. Πολιτικός Μηχανικός	Ημερομηνία ΜΑΙΟΣ 2006	Σφραγίδα ΝΙΚΟΛΑΟΣ Σ. ΚΑΙΚΙΣΙΖ ΤΕΧΝΟΛΟΓΟΣ ΠΟΛΙΤΙΚΟΣ ΜΗΧΑΝΙΚΟΣ ΑΓ. ΧΡΗΣΤΟΦΟΡΟΥ 28 - ΚΡΗΝΙΔΕΣ Τ.Η.Λ. 2510 516163 e-mail: nikos@kaike.com.gr
Ο Συντάξας την υδρογεωλογική μελέτη <i>[Signature]</i> ΕΡΑΤΩ ΜΑΛΛΙΔΟΥ Πολιτικός Μηχανικός	Ημερομηνία ΜΑΙΟΣ 2006	Σφραγίδα ΕΡΑΤΩ ΜΑΛΛΙΔΟΥ Δ.Π.Α. Π.Ο. Τ.Ε.Ε. ΜΗΧΑΝΙΚΟΣ ΑΠΟΤ. Π.Ο. Τ.Ε.Ε. Τμήμα Υδρολογίας 6029 Οικισμός 28 - Κρήνιδες - Φιλιππών Α.Φ.Μ. 945...
ΕΛΕΓΧΘΗΚΕ ΚΑΒΑΛΑ 19.12.2006 <i>[Signature]</i> ΓΕΩΡΓΙΟΣ ΚΥΡΙΑΙΟΣ Αγγ. Τοπογράφος Μηχανικός	Η Προϊστάμενη κατέλασε έργων ΚΑΒΑΛΑ 19.12.2006 <i>[Signature]</i> ΣΟΥΛΤΑΝΑ ΜΑΥΡΑΓΙΑ Αγγ. Τοπογράφος Μηχανικός	ΘΕΩΡΗΘΗΚΕ ΚΑΒΑΛΑ 19.12.2006 <i>[Signature]</i> ΕΥΣΤΑΧΙΟΣ ΚΑΛΠΑΚΙΔΗΣ Διευθυντής Υδρολογίας
ΘΕΩΡΗΣΗ Συνοδεύει την υπ. αριθμ. 21.12.2006 Απόφαση του Δημοτικού Συμβουλίου Δήμου ΦΙΛΙΠΠΩΝ <i>[Signature]</i> Ο Δήμαρχος		

Αριθ. 3681

(2)

Κήρυξη ως αναδασωτέας έκτασης εμβαδού 4.649,02 τ.μ. στη θέση «Στασιά» περιφέρειας Δ.Δ. Μικρού Χωριού, Δήμου Ποταμιάς, του Νομού Ευρυτανίας.

Ο ΓΕΝΙΚΟΣ ΓΡΑΜΜΑΤΕΑΣ
ΠΕΡΙΦΕΡΕΙΑΣ ΣΤΕΡΕΑΣ ΕΛΛΑΔΑΣ

Έχοντας υπόψη:

1. Τις διατάξεις των άρθρων 24 παρ. 1 και 117 παρ. 3 του Συντάγματος.

2. Τις διατάξεις του ν. 2503/1997 «Διοίκηση - Οργάνωση - Στελέχωση της Περιφέρειας κ.λπ.».

3. Τις διατάξεις του ν. 998/1979 « Περὶ προστασίας των δασών και των δασικών εν γένει εκτάσεων της χώρας», όπως τροποποιήθηκαν με τον ν. 3208/2003 και συγκεκριμένα:

α) του άρθρου 41 παρ. 1,

β) του άρθρου 38 παρ. 1.

4. Τις διαταγές του Υπουργείου Αγροτικής Ανάπτυξης και Τροφίμων:

α) 160417/1180/8.7.1980,

β) 182447/3049/24.9.1980.

5. Την υπ' αριθμ. 5440/12.12.2003 (Φ.Ε.Κ. 1961/Β'/31.12.2003) απόφαση του Γενικού Γραμματέα Περιφέρειας Στερεάς Ελλάδας, που αναφέρεται στη μεταβίβαση δικαιώματος υπογραφής «Με εντολή Γενικού Γραμματέα» στους προϊσταμένους των Δασικών Υπηρεσιών, όπως τροποποιήθηκε με την υπ' αριθμ. 5306/31.10.2005 όμοια (Φ.Ε.Κ. 1562/Β'/11.11.2005).

6. Την υπ' αριθμ. 5739/10.8.2006 πρόταση του Δασαρχείου Καρπενησίου, από την οποία προκύπτει ότι η έκταση που αναφέρεται στο θέμα είχε κατά το χρόνο καταστροφής της που έγινε από παράνομη αποψίλωση, από τον Δημήτριο Βουγά του Ιωάννη, κάτοικο Αθηνών, δασικό χαρακτήρα κατά την έννοια του άρθρου 3 παρ. 2 του ν. 998/1979, όπως τροποποιήθηκε με το ν. 3208/2003 καλυπτόμενη από δρυς, κέδρα και έλατα σε ποσοστό

πάνω από 80% και ως εκ τούτου επιβάλλεται η κήρυξη της ως αναδασωτέας.

7. Την υπ' αριθμ. 2034/14.8.2006 αναφορά και σύμφωνη γνώμη της Δ/νσης Δασών Ν. Ευρυτανίας, αποφασίζουμε:

Κηρύσσουμε αναδασωτέα, τη δημόσια δασική έκταση, εμβαδού 4.649,02 τ.μ. στη θέση «Στασιά» περιφέρειας Δ.Δ. Μικρού Χωριού, Δήμου Ποταμιάς με σκοπό, αφ' ενός μεν τη διατήρηση του δασικού της χαρακτήρα, ώστε να αποκλειστεί η διάθεση της για άλλο προορισμό, αφ' ετέρου δε την επαναδημιουργία της δασικής βλάστησης με φυσική αναγέννηση.

Προσδιορίζεται από τα στοιχεία: Α - Β - Γ - Δ - Ε - Ζ - Η - Θ - Ι - Κ - Λ - Μ - Α όπως φαίνεται στο συνημμένο διάγραμμα το οποίο αποτελεί αναπόσπαστο μέρος της αποφάσεως αυτής και έχει όρια:

Ανατολικά: Με αγροτικό δρόμο.

Δυτικά: Με έκταση δασικού χαρακτήρα.

Βόρεια: Με έκταση δασικού χαρακτήρα και αγροτικό δρόμο.

Νότια: Με λαγκάδι.

Η απόφαση αυτή ισχύει από της κοινοποιήσεώς της αρμοδίως και προ της δημοσιεύσεώς της στην Εφημερίδα της Κυβερνήσεως (άρθρο 37 ν. 3200/1955).

Επιτρέπεται υποβολή κατ' αυτής αίτησης ακύρωσης στο Σ.τ.Ε. μέσα σε προθεσμία εξήντα (60) ημερών, που αρχίζει από την επομένη της δημοσίευσής της (άρθρο 46 π.δ. 18/1989).

Από τις διατάξεις της απόφασης αυτής δεν προκαλείται δαπάνη σε βάρος του Κρατικού Προϋπολογισμού.

Η απόφαση αυτή να δημοσιευθεί στην Εφημερίδα της Κυβερνήσεως.

Λαμία, 29 Αυγούστου 2006

Με εντολή Γενικού Γραμματέα Περιφέρειας

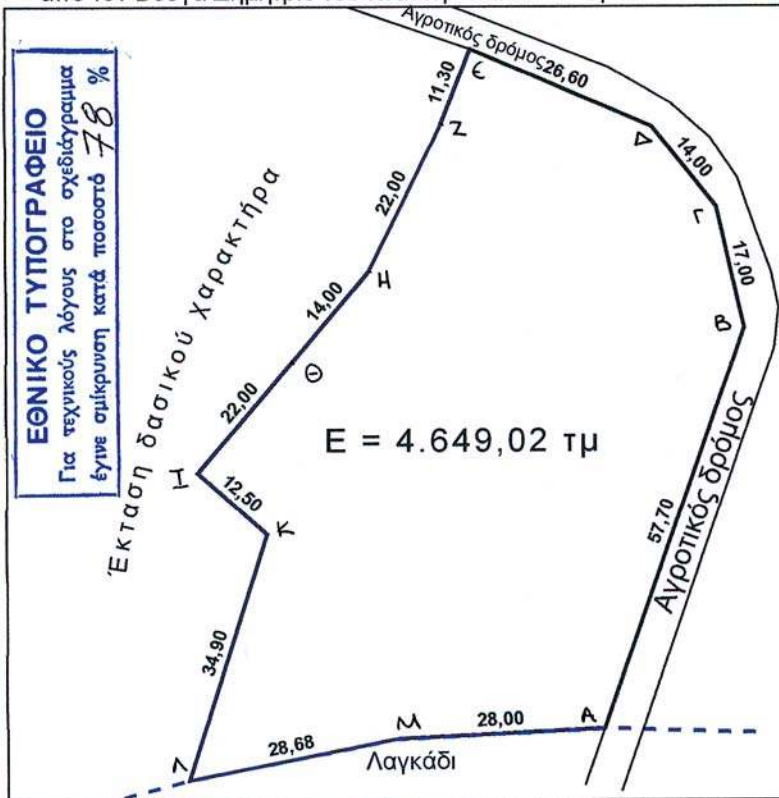
Η Γενική Διευθύντρια

ΜΑΡΙΑ ΚΕΜΟΥ - ΡΙΖΟΥ

ΤΟΠΟΓΡΑΦΙΚΟ ΔΙΑΓΡΑΜΜΑ

Αναδασωτέας δημόσιας έκτασης δασικού χαρακτήρα εμβαδού 4.649,02 τ.μ. στη Θέση "ΣΤΑΣΙΑ" Δημοτικού Διαμερίσματος Μικ Χωριού του Δήμου Ποταμιάς που αποσιλώθηκε παράνομα από τον Βουγά Δημήτριο του Ιωάννη - κάτοικο Αθηνών.

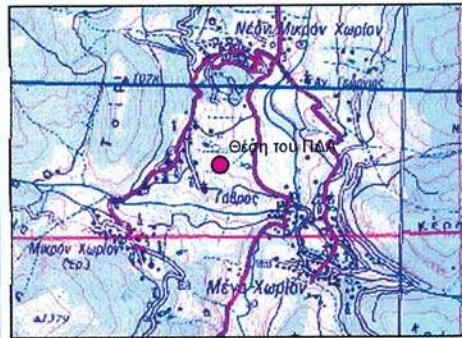
ΕΘΝΙΚΟ ΤΥΠΟΓΡΑΦΕΙΟ
Για τεχνικούς λόγους στο σχεδιάγραμμα έγινε σμίκρυνση κατά ποσοστό **78 %**



Κλίμακα 1 : 800



Σημεία	POINT X	POINT Y
Α	302939,76	4300579,48
Β	302958,87	4300633,92
Γ	302955,17	4300650,51
Δ	302946,41	4300661,44
Ε	302922,00	4300672,00
Ζ	302917,84	4300661,49
Η	302908,16	4300641,74
Θ	302899,24	4300630,95
Ι	302884,95	4300614,22
Κ	302894,24	4300605,86
Λ	302883,65	4300572,61
Μ	302911,79	4300578,16



ΑΠΟΣΠΑΣΜΑ ΧΑΡΤΗ ΓΥΣ
ΚΛΙΜΑΚΑ 1 : 50.000

ΥΠΟΜΝΗΜΑ

● Θέση του ΠΔΑ

Ανήκει στην αριθμ... 36.81.1.2006..... απόφασή μας. **ΘΕΩΡΗΘΗΚΕ** Δέσια 2.9... - 3... - 2006 Με εντολή Γενικού Γραμματέα Π. Σ. Ε. Η Γενική Διευθύντρια Π.Σ.Ε.

Μαρία Κέμου - Ρίζου

ΕΛΕΓΧΘΗΚΕ Καρπενήσι 10 - 8 - 2006 Ο Δασάρχης Καρπενησίου

Φάκας Ιωάννης Δασολόγος

Καρπενήσι 10 - 8 - 2006 Η Συντάκτρια

Μητρολιά Ιωάννα Δασοπόνος

Αριθ. 4089

(3)

Καθορισμός χρήσης των τμημάτων έκτασης 19.349,02 μ2 του με αριθμό 2 «ΣΑΑΚ» έκτασης 18.456,54 μ2, του με αριθμό 606 και έκτασης 3.014,28 μ2 του υπ' αριθμ. 516γ αγροτεμαχίων αγροκτήματος Παραλιμνίου για εγκατάσταση βιομηχανίας μεταποίησης ενεργειακών φυτών.

Ο ΝΟΜΑΡΧΗΣ ΣΕΡΡΩΝ

Έχοντας υπόψη:

1. Τις διατάξεις του ν. 1512/1985 «Τροποποίηση και συμπλήρωση πολεοδομικών διατάξεων, ρύθμιση συναφών θεμάτων» και ειδικότερα το άρθρο 3 αυτού.

2. Τις διατάξεις του άρθρου 90 του του «Κώδικα για την Κυβέρνηση και τα Κυβερνητικά Όργανα» όπως κωδικοποιήθηκε με το άρθρο πρώτο του π.δ. 63/2005, αποφασίζουμε:

1. Καθορίζεται η χρήση των τμημάτων έκτασης 19.349,02 μ2 του με αριθμό 2 «ΣΑΑΚ» έκτασης 18.456,54 μ2, του με αριθμό 606 και έκτασης 3.014,28 μ2 του με αριθμό 516γ αγροτεμαχίων αγροκτήματος Παραλιμνίου για εγκατάσταση βιομηχανίας μεταποίησης ενεργειακών φυτών όπως φαίνεται στο συνημμένο τοπογραφικό.

2. Από τις διατάξεις της απόφασης αυτής δεν προκαλείται δαπάνη σε βάρος του προϋπολογισμού του Δήμου Στρυμόνα.

Η απόφαση αυτή μαζί με το απόσπασμα χάρτη, με κλίμακα 1:5000, που την συνοδεύει, να δημοσιευθούν στην Εφημερίδα της Κυβερνήσεως, έχοντας ισχύ από τη δημοσίευσή τους.

Σέρρες, 24 Αυγούστου 2006

Ο Νομάρχης

ΚΩΝ/ΝΟΣ ΠΑΠΑΠΑΝΑΓΙΩΤΟΥ

Τ Ο Π Ο Γ Ρ Α Φ Ι Κ Ο Δ Ι Α Γ Ρ Α Μ Μ Α
 ΑΓΡΟΤΕΜΑΧΙΟΥ ΥΠΟ ΣΤΟΙΧΕΙΑ (Α.Β.Γ.Δ.Ε.Ζ.Η.Α)
 ΕΜΒΛΟΥ 40864.84 Μ²
 ΚΕΙΜΕΝΟΥ ΣΤΟ ΑΓΡΟΚΤΗΜΑ ΚΑΙ Σ.Α.Α.Κ ΠΑΡΑΛΛΗΛΟΥ
 ΝΟΜΟΥ ΣΕΡΡΩΝ

ΚΛΙΜΑΚΑ 1:5000

Υ Π Ο Μ Ν Η Μ Α

- 1) Τμήμα εκ του υπ αριθμ 2 τεμαχίου του Σ.Α.Α.Κ
 υπο στοιχεία (Α,α,β,γ,ε,ζ,Α) εμβαδου 19394.02 μ²
- 2) Τμήμα εκ του υπ αριθμ 606 τεμαχίου του Σ.Α.Α.Κ
 υπο στοιχεία (Η,ζ,λ,β,δ,Δ,Ε,Ζ,Η) εμβαδου 18456.54 μ²
- 3) Τμήμα εκ του υπ αριθμ 516γ τεμαχίου του Αγορκτηματος
 υπο στοιχεία (α,β,Γ,δ,β,α) εμβαδου 3014.28 μ²

ΣΗΜΕΙΑ ΕΞΑΡΤΗΣΗΣ
 Τ89Γ(Σερρεσ) Χ=17016.00 Υ=28612.30
 Τ100(Σημαδ) Χ=18690.18 Υ=28034.91

ΕΘΝΙΚΟ ΤΥΠΟΓΡΑΦΕΙΟ
 Για παγκόσιους λόγους στο σχεδιάγραμμα
 έγινε επιμύκρυνση κατά ποσοστό 55 %

Σ ε ρ ρ ε ς 13/1/2006
 Η Σ υ ν τ α ξ α α α



ΣΥΝΤ/ΛΕΣ ΚΟΡΥΦΩΝ-ΕΜΒΛΟΥ ΑΓΡΟΤΕΜΑΧΙΟΥ	
Α	18473.90 -29224.77
Β	18165.92 -29366.19
Γ	18125.91 -29285.57
Δ	18302.92 -29197.72
Ε	18328.55 -29194.66
Ζ	18327.60 -29069.95
Η	18404.30 -29068.26
Α	18473.90 -29224.77
Εμβαδο = 40864.84 μ ²	

ΣΥΝΤ/ΛΕΣ ΚΟΡΥΦΩΝ-ΕΜΒΛΟΥ ΑΓΡΟΤΕΜΑΧΙΟΥ	
α	18197.44 -29351.71
β	18165.92 -29366.19
γ	18125.91 -29285.57
δ	18154.53 -29271.37
ε	18164.65 -29290.31
α	18197.44 -29351.71
Εμβαδο = 3014.28 μ ²	

ΣΥΝΤ/ΛΕΣ ΚΟΡΥΦΩΝ-ΕΜΒΛΟΥ ΑΓΡΟΤΕΜΑΧΙΟΥ	
Α	18473.90 -29224.77
α	18197.44 -29351.71
β	18164.65 -29290.31
γ	18335.67 -29216.04
δ	18450.06 -29182.29
ε	18453.70 -29179.33
Α	18473.90 -29224.77
Εμβαδο = 19394.02 μ ²	

ΣΥΝΤ/ΛΕΣ ΚΟΡΥΦΩΝ-ΕΜΒΛΟΥ ΑΓΡΟΤΕΜΑΧΙΟΥ	
ζ	18453.70 -29179.33
ε	18450.06 -29182.29
γ	18335.67 -29216.04
β	18164.65 -29290.31
δ	18154.53 -29271.37
Δ	18302.92 -29197.72
Ε	18328.55 -29194.66
Ζ	18327.60 -29069.95
Η	18404.30 -29068.26
ζ	18453.70 -29179.33
Εμβαδο = 18456.54 μ ²	

