04015023012050016

ΕΦΗΜΕΡΙΣ ΤΗΣ ΚΥΒΕΡΝΗΣΕΩΣ

ΤΗΣ ΕΛΛΗΝΙΚΗΣ ΔΗΜΟΚΡΑΤΙΑΣ

ΤΕΥΧΟΣ ΤΕΤΑΡΤΟ **Αρ. Φύλλου 1502**

30 Δεκεμβρίου 2005

ΑΠΟΦΑΣΕΙΣ

Αριθμ. οικ. 19259

Επανακαθορισμός οριογραμμών παραλίας στη θέση «Ν. ΟΙΤΥΛΟ - ΛΙΜΕΝΙ - ΑΓ. ΣΩΣΤΗΣ» του Δήμου Οιτύλου του Ν. Λακωνίας.

Η ΓΕΝΙΚΗ ΓΡΑΜΜΑΤΕΑΣ ΠΕΡΙΦΕΡΕΙΑΣ ΠΕΛΟΠΟΝΝΗΣΟΥ

Έχοντας υπόψη:

1. Τις διατάξεις των άρθρων 3, 4, 5, και 6 του ν. 2971/2001 (ΦΕΚ 285/τ.Α΄/19.12.2001) «Περί αιγιαλού και παραλίας».

2. Τις διατάξεις του άρθρου 1 του ν.δ. 439/1970 «Περί συμπληρώσεως των διατάξεων περί αιγιαλού».

3. Τις διατάξεις του άρθρου 5 του ν. 3200/1955 «Περί διοικητικής αποκέντρωσης», όπως αυτές τροποποιήθηκαν και ισχύουν σήμερα.

4. Τις διατάξας του άρθρου 19 παρ. 5 του ν. 2344/1995, του άρθρου 52 παρ. 6 ν. 2218/1994, του άρθρ. 4 παρ. 7 του ν. 2240/1994, δυνάμει των οποίων αρμοδιότητες του Υπουργείου Οικονομικών, που είχαν μεταβιβασθεί στους Νομάρχες, ανήκουν στον Περιφ/κό Δ/ντή, σε συνδυασμό με αυτές του άρθρου 14 παρ. 2 του ν.2399/1996, με τις οποίες προβλέπεται η κατάργηση των θέσεων των Περιφ/κών Δ/ντών, οι αρμοδιότητες πλέον του οποίου περιήλθαν στο Γενικό Γραμματέα της Περιφέρειας και ασκούνται από τον Αναπληρωτή Περιφ/κό Δ/ντή.

5. Τις διατάξεις του τετάρτου εδαφίου της παρ. 2 του άρθρ. 1 και της παρ. 6 του ίδιου άρθρου του ν.2503/1997 «Διοίκηση, Οργάνωση, Στελέχωση της Περιφέρειας, Ρύθμιση θεμάτων για την Τοπική Αυτοδιοίκηση και άλλες διατάξεις» (ΦΕΚ 107Α΄),σύμφωνα με τις οποίες οι Περιφερειακές Υπηρεσίες του Υπ. Οικονομικών, που συγκροτούσαν την Περιφερειακή Διοίκηση του Νομού της Νομαρχίας, δεν υπήχθησαν στην ενιαία οργανική μονάδα της Περιφέρειας, ούτε καταργήθηκαν, αλλά αποτελούν από 1.9.1997, Υπηρεσίες του Υπουργείου Οικονομικών.

6. Το υπ' αριθμ. 28979/31.7.1997 έγγραφο του Υπ. Εσωτερικών, Δημ. Διοίκησης και Αποκέντρωσης, σύμφωνα με το οποίο οι αρμοδιότητες του Γενικού Γραμματέα της Περιφέρειας σε θέματα Υπηρεσιών του Υπ. Οικονομικών, μεταφέρονται από 1.9.1997 στον Υπουργό Οικο νομικών.

7. Την υπ' αριθμ. 37930/ΔΙΟΕ 1264/14.10.2005 (ΦΕΚ Β΄ 1432) κοινή απόφαση του Πρωθυπουργού και του Υπουργού Οικονομίας και Οικονομικών για τον καθορισμού αρμοδιοτήτων των Υφυπουργών Οικονομίας και Οικονομικών.

8. Την διάταξη του άρθρ. 46 παρ.21 του ν.3220/2004 (ΦΕΚ 15/28.1.2004) «Μέτρα Αναπτυξιακής και Κοινωνικής Πολιτικής - αντικειμενικοποίηση του φορολογικού ελέγχου και άλλες διατάξεις».

9. Την υπ' αριθμ. 1030067/796/Α0006/7.4.2004 Εγκύκλιο του Υπουργείου Οικ/μίας και Οικ/κών Δ/νση Οργάνωσης.

10. Την υπ' αριθμ. 1051795/5250/Β0010/2.7.1999 (ΦΕΚ 565Δ/22.7.1999) απόφαση καθορισμού των οριογραμμών αιγιαλού - παραλίας - παλαιού αιγιαλού στη συγκεκριμένη θέση και το συνοδεύον τοπογραφικό διάγραμμα.

11. Την από 11.12.2004 έκθεση της Επιτροπής επανακαθορισμού οριογραμμών παραλίας στη θέση «Ν. ΟΙΤΥΛΟ - ΛΙΜΕΝΙ - ΑΓ. ΣΩΣΤΗΣ» του Δήμου Οιτύλου του Ν. Λακωνίας και το από 1995 τοπογραφικό διάγραμμα του Τοπ/φου Μηχ/κού Εμμ. Κουκλινού, σε κλίμακα 1:500, το οποίο συνοδεύει την προαναφερόμενη απόφαση καθορισμού.

12. Το υπ' αριθμ. 544.5/415/05 αρ. σχ. 15611/8.4.2005 έγγραφο του Γενικού Επιτελείου Ναυτικού, αποφασίζουμε:

Επικυρώνουμε την από 11.12.2004 έκθεση της Επιτροπής επανακαθορισμού στη θέση «Ν. ΟΙΤΥΛΟ - ΛΙΜΕΝΙ - ΑΓ. ΣΩΣΤΗΣ» του Δήμου Οίτυλου του Ν. Λακωνίας και το από 1995 τοπογραφικό διάγραμμα του Τοπ/φου Μηχ/κού Εμμ. Κουκλινού, σε κλίμακα 1:500, το οποίο συνοδεύει την προαναφερόμενη απόφαση καθορισμού.

Στο παραπάνω διάγραμμα επανακαθορίστηκαν οι οριογραμμές της παραλίας με κατάργησή της στις κορυφές με στοιχεία 12΄-19΄, 20΄-23΄ και 36΄-68΄ διότι υφίσταται και παραλιακός δρόμος που εξυπηρετεί το κοινόχρηστο.

Κατά τα άλλα ισχύει η υπάρχουσα απόφαση καθορισμού αιγιαλού-παραλίας στην περιοχή.

Η απόφαση αυτή να δημοσιευθεί μαζί με την έκθεση της Επιτροπής και το τοπογραφικό διάγραμμα στην Εφημερίδα της Κυβερνήσεως.

Τρίπολη, 1 Δεκεμβρίου 2005

Η Γενική Γραμματέας Περιφέρειας
ΑΓΓΕΛΑ ΑΒΟΥΡΗ

ΕΚΘΕΣΗ ΕΠΙΤΡΟΠΗΣ

Επανακαθορισμός τον οριογραμμών παραλίας του ν.2971/2001 στη θέση «Ν. Οίτυλο - Λιμένι - Αγ. Σώστης» του Δήμου Οιτύλου του Ν. Λακωνίας.

Οι κάτωθι υπογεγραμμένα:

1) Βλαχάκος Κων/νος, Προϊστάμενος της Κτηματικής Υπηρεσίας.

2) Περδικογιάννη Ευφροσύνη, Τοπ/φος Μηχ/κός, υπάλληλος της Κτηματικής Υπηρεσίας.

3) Παναγάκος Δημήτριος, Λιμενάρχης Υ/Χ Γυθείου.

4) Λιακάκος Δημήτριος, Πολ/κός Μηχ/κός, αναπληρωτής Προϊστάμενος του τμήματος Πολεοδομίας Χωρ/ξίας και Περ/ντος της Νομαρχιακής Αυτ/σης Λακωνίας.

5) Αθανασούλης Ιωάννης, Πολ/κός Μηχ/κός της Δ/νσης ΠΕΧΩ Περιφέρειας Πελ/σου,

αποτελούντες την επιτροπή καθορισμού των ορίων αιγιαλού δυνάμει του άρθρ. 3 παρ. 1 του ν.2971/2001 όπως έχουν ορισθεί με την υπ' αριθμ. 14755/8.10.2004 απόφαση της Γενικής Γραμματέως Περφέρειας Πελ/σου.

Έχοντας υπόψη:

1) Την υπ' αριθμ. 1051795/5250/Β0010/2.7.1999/ΦΕΚ 565Δ/22.7.1999 απόφαση καθορισμού των οριογραμμών αιγιαλού - παραλίας - παλαιού αιγιαλού στη συγκεκριμένη θέση και το συνοδεύον τοπογραφικό διάγραμμα.

2) Το υπ' αριθμ. 544.5/952/01/αρ. σχεδ. 1532/7.12.2001 έγγραφο ΓΕΝ.

3) Το υπ' αριθμ. 544.5/728/02/αρ. σχεδ. 1444/28.11.2002 έγγραφο ΓΕΝ.

4) Το υπ' αριθμ. 348/25.4.2003 έγγραφο του τμήματος Χωρ.-Πολ. σχ. και Περιβάλλοντος της Δ/σης Πολ. Χωρ. Περ. του Ν. Λακωνίας.

5) Τις από 25.5.2001 και 14.5.2002 εκθέσεις της επιτροπής αιγιαλού.

6) Το υπ' αριθμ. 8645/1.12.2004 έγγραφο του Δήμου Οιτύλου.

7) Τις διατάξεις του ν.2971/2001 και την σχετική δικαστική και διοικητική Νομολογία,

εκθέτει τα κάτωθι:

Έχοντας υπόψη τα ανωτέρω σχετικά και ειδικά το υπ' αριθμ. 4 σχετικό έγγραφο του τμήματος Χωρ.- Πολ. Σχ. Περιβάλλοντος επισημαίνει ότι στο γεγονός ότι είναι άγνωστο πότε θα εκτελεστούν τα αναγραφόμενα στο προαναφερόμενο σχετικό και ειδικά ότι δεν δύναται να καθοριστεί γραμμή δόμησης που θα αποτελούσε επίλυση του προβλήματος κρίνουμε σκόπιμο πέρα των άρθρων 5,6,7 του ν.2971/2001 ότι η υπ' αριθμ. 571/2000 γνωμοδότηση του Ν.Σ.Κ. είναι αποδεσμευτική πέραν των προαναφερομένων διατάξεων και άρθρων και το γεγονός ότι είναι εντονότατες οι διαμαρτυρίες των κατοίκων των εν λόγω περιοχών διότι ερειπώνονται τα κτίσματά τους με μεγάλο κίνδυνο να καταπλακώσουν όμορα ακίνητα και πιθανόν τον κίνδυνο ανθρώπινων ζωών διότι η διέλευση γίνεται κάτω από τα ερείπια.

Τέλος εν όψει των προαναφερομένων και στο σκεπτικό της υπ' αριθμ. 571/2000 γνωμοδότησης του Ν.Σ.Κ. η Επιτροπή προτείνει την ολοσχερή κατάργηση της ζώνης της παραλίας όπως πρότεινε η από 25.5.2001 Επιτροπή δηλαδή στις κορυφές 12΄-19΄, 20΄-23΄ και 36΄-68΄ διότι υφίσταται και παραλιακός δρόμος που εξυπηρετεί το κοινόχρηστο.

Σπάρτη, 11 Δεκεμβρίου 2004

Η Επιτροπή

ΚΩΝ/ΝΟΣ ΒΛΑΧΑΚΟΣ, ΕΥΦΡΟΣΥΝΗ ΠΕΡΔΙΚΟΓΙΑΝΝΗ, ΔΗΜΗΤΡΙΟΣ ΠΑΝΑΓΑΚΟΣ, ΔΗΜΗΤΡΙΟΣ ΛΙΑΚΑΚΟΣ, ΙΩΑΝΝΗΣ ΑΘΑΝΑΣΟΥΛΗΣ

ΤΕΧΝΙΚΟ ΓΡΑΦΕΙΟ
ΜΑΝΟΥΗΛ ΚΟΥΚΑΙΝΟΥ
ΤΟΠΟΓΡΑΦΙΚΟ ΔΙΑΓΡΑΜΜΑ
ΚΑΘΟΡΙΣΜΟΥ ΑΙΓΙΑΛΟΥ ΚΑΙ
ΠΑΡΑΛΙΑΣ ΣΤΟ ΔΗΜΟ
ΟΙΤΥΛΟΥ
ΝΟΜΟΥ ΛΑΚΩΝΙΑΣ
ΟΙΚΙΣΤΙΚΟΣ ΤΟΜΕΑΣ
ΔΙΑΤΑΞΗ
ΦΥΛΛΩΝ
ΠΙΝΑΚΑΣ ΣΥΝΤΕΤΑΓΜΕΝΩΝ
ΑΥΣΤΑΣΕΩΝ
Α/Α
Χ
Ψ
Η
ΠΙΝΑΚΑΣ ΚΟΡΥΦΩΝ ΑΙΓΙΑΛΟΥ
Α/Α
Χ
Ψ
9 -7015.00 -6673.00
11 -7027.50 -6704.50
12 -7038.50 -6710.00
13 -7041.50 -6716.00
14 -7858.50 -6721.50
15 -7076.50 -6772.00
16 -7083.00 -6819.00
17 -7095.50 -6819.00
18 -7111.00 -6843.00
19 -7149.00 -6821.00


Β ΚΟΡΥΦΩΝ ΑΠΟΥΣΙΑΣ
Α/Α X Ψ
10 -7015.00 -6673.00
11 -7027.50 -6704.50
12 7038.50 6710.00
13 7041.50 6716.00
14 -7858.50 -6721.50
15 7076.50 6772.00
16 7083.00 6819.00
17 7095.50 -6819.00
18 7111.00 -6843.00
19 -7140.00 -6891.00

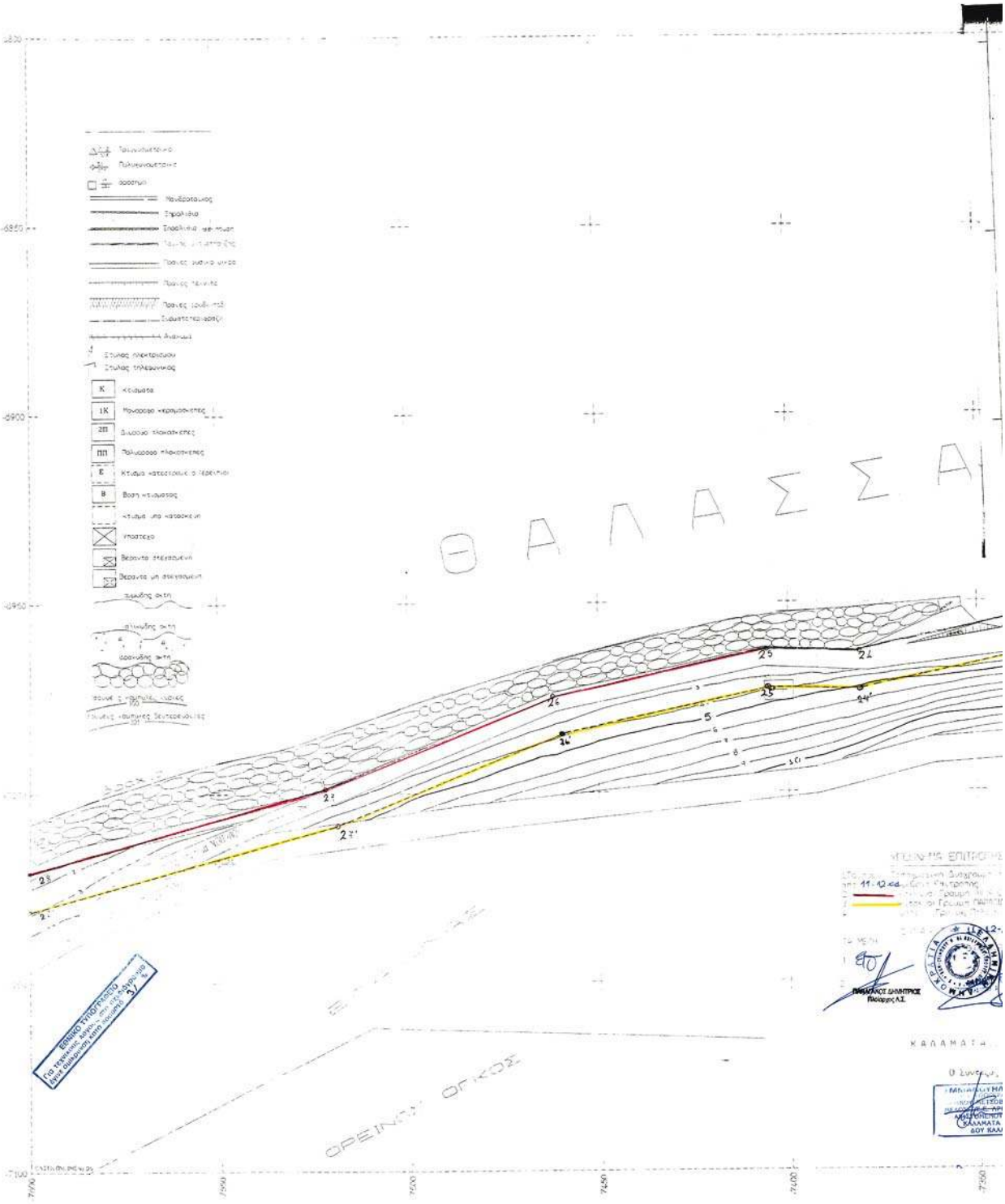
ΘΑΛΑΣΣΑ
ΟΡΕΙΝΟΣ ΟΡΙΟΣ
ΚΑΛΑΜΑΤΑ

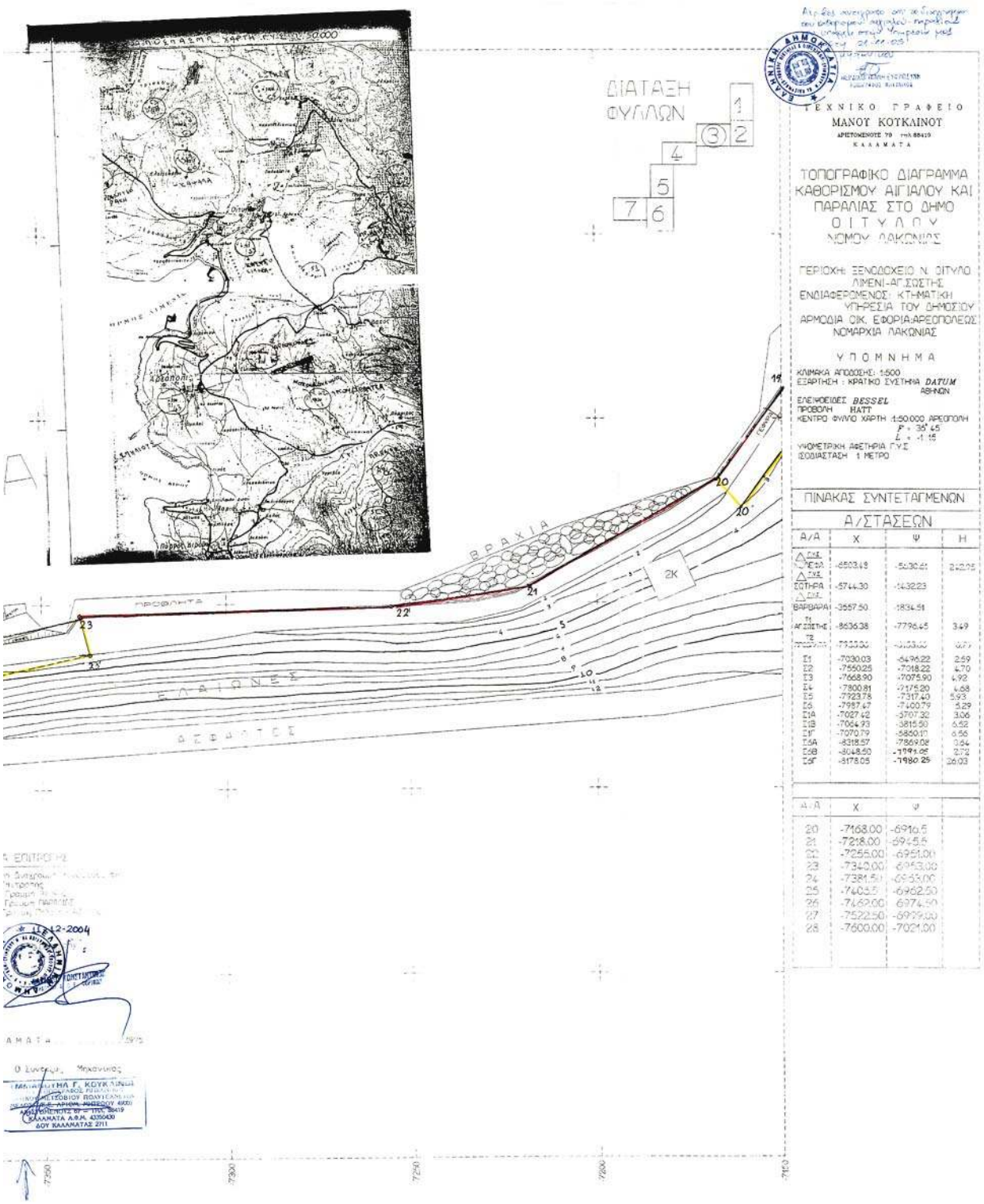
ΔΙΑΤΑΞΗ ΦΥΛΛΩΝ
1
2
3
4
5
6
7
ΤΕΧΝΙΚΟ ΓΡΑΦΕΙΟ
ΜΑΝΟΥ ΚΟΥΚΛΙΝΟΥ
ΑΡΙΣΤΟΜΕΝΟΥΣ 79
ΚΑΛΑΜΑΤΑ
ΤΟΠΟΓΡΑΦΙΚΟ ΔΙΑΓΡΑΜΜΑ ΚΑΘΟΡΙΣΜΟΥ ΑΙΓΙΑΛΟΥ ΚΑΙ ΠΑΡΑΛΙΑΣ ΣΤΟ ΔΗΜΟ ΟΙΤΥΛΟΥ ΝΟΜΟΥ ΛΑΚΩΝΙΑΣ
ΠΕΡΙΟΧΗ: ΞΕΝΟΔΟΧΕΙΟ Ν. ΟΙΤΥΛΟ ΛΙΜΕΝΙ-ΑΓΙΣΩΣΤΗΣ
ΕΝΔΙΑΦΕΡΟΜΕΝΟΣ: ΚΤΗΜΑΤΙΚΗ ΥΠΗΡΕΣΙΑ ΤΟΥ ΔΗΜΟΣΙΟΥ
ΑΡΜΟΔΙΑ ΟΙΚ. ΕΦΟΡΙΑ: ΑΡΕΟΠΟΛΕΩΣ
ΝΟΜΑΡΧΙΑ ΛΑΚΩΝΙΑΣ
ΥΠΟΜΝΗΜΑ
ΚΛΙΜΑΚΑ ΑΠΟΔΟΣΗΣ: 1:500
ΕΞΑΡΤΗΣΗ : ΚΡΑΤΙΚΟ ΣΥΣΤΗΜΑ DATUM ΑΘΗΝΩΝ
ΕΛΕΙΨΟΕΙΔΕΣ BESSEL
ΠΡΟΒΟΛΗ ΗΑΤΤ
ΚΕΝΤΡΟ ΦΥΛΛΟ ΧΑΡΤΗ 1:50.000 ΑΡΕΟΠΟΛΗ
φ = 35° 45
λ = 1° 15
ΥΨΟΜΕΤΡΙΚΗ ΑΦΕΤΗΡΙΑ ΓΥΣ
ΙΣΟΔΙΑΣΤΑΣΗ 1 ΜΕΤΡΟ
ΠΙΝΑΚΑΣ ΣΥΝΤΕΤΑΓΜΕΝΩΝ
Α/ΣΤΑΣΕΩΝ
Α/Α X Ψ Η
ΒΡΑΧΙΑ
ΠΡΟΦΗΤΑ
ΕΛΑΙΩΝΕΣ
ΑΣΦΑΛΤΟΣ
2Κ

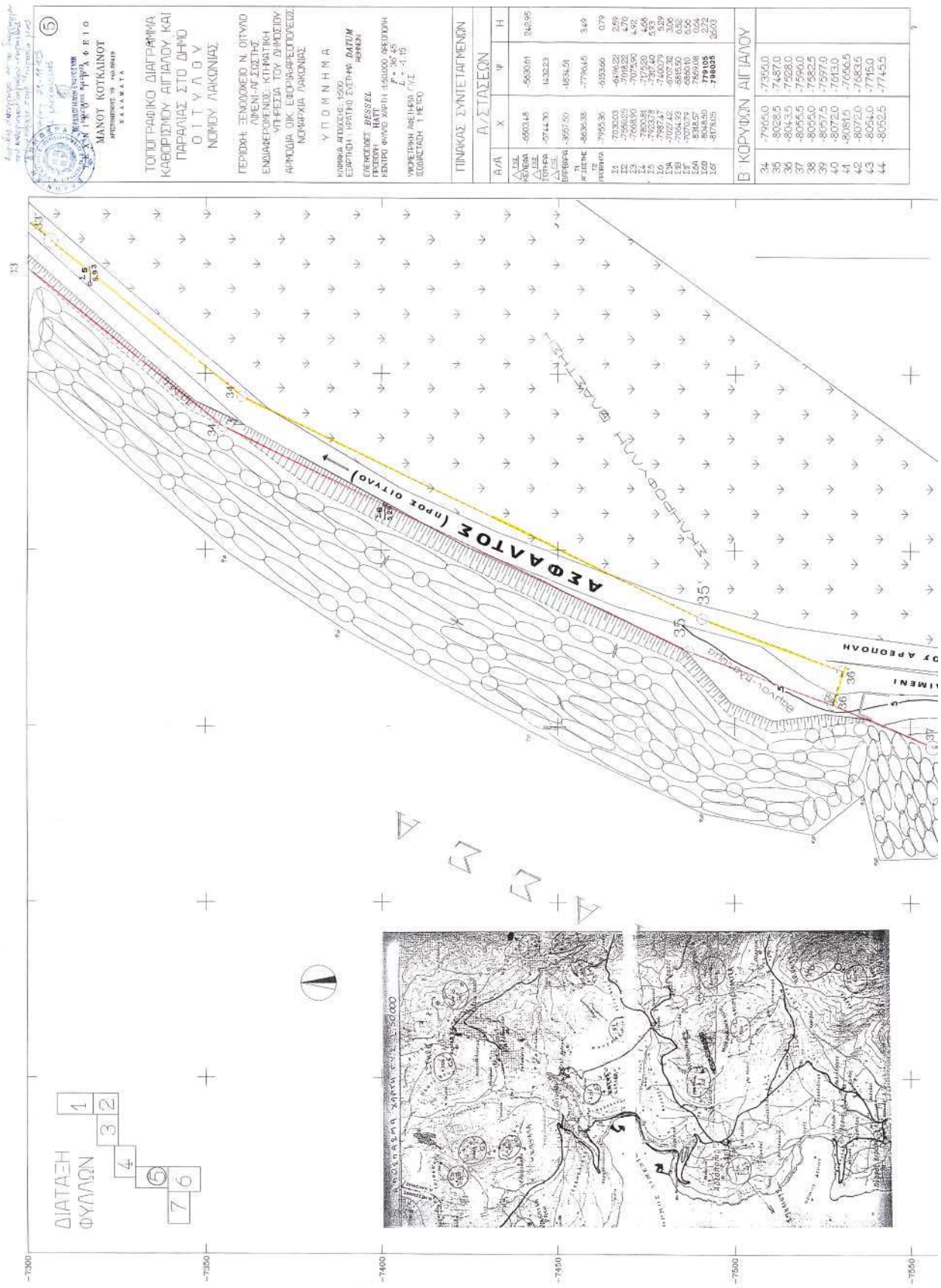
ΤΟΠΟΓΡΑΦΙΚΟ ΔΙΑΓΡΑΜΜΑ
ΚΑΘΟΡΙΣΜΟΥ ΑΙΓΙΑΛΟΥ ΚΑΙ
ΠΑΡΑΛΙΑΣ ΣΤΟ ΔΗΜΟ
ΟΙΤΥΛΟΥ
ΝΟΜΟΥ ΛΑΚΩΝΙΑΣ
ΜΑΝΟΣ ΚΟΤΚΙΝΟΣ
ΥΠΟΜΝΗΜΑ
ΠΙΝΑΚΑΣ ΣΥΝΤΕΤΑΓΜΕΝΩΝ
ΑΥΣΤΑΣΕΩΝ
ΒΓ ΚΟΡΥΦΩΝ ΑΙΓΙΑΛΟΥ
ΔΙΑΤΑΞΗ ΦΥΛΛΩΝ
ΑΦΦΑΤΟΣ (προς Οιτυλο)
ΑΠΟΛΙΘΩΣΗ ΧΑΡΤΗ 1:50.000

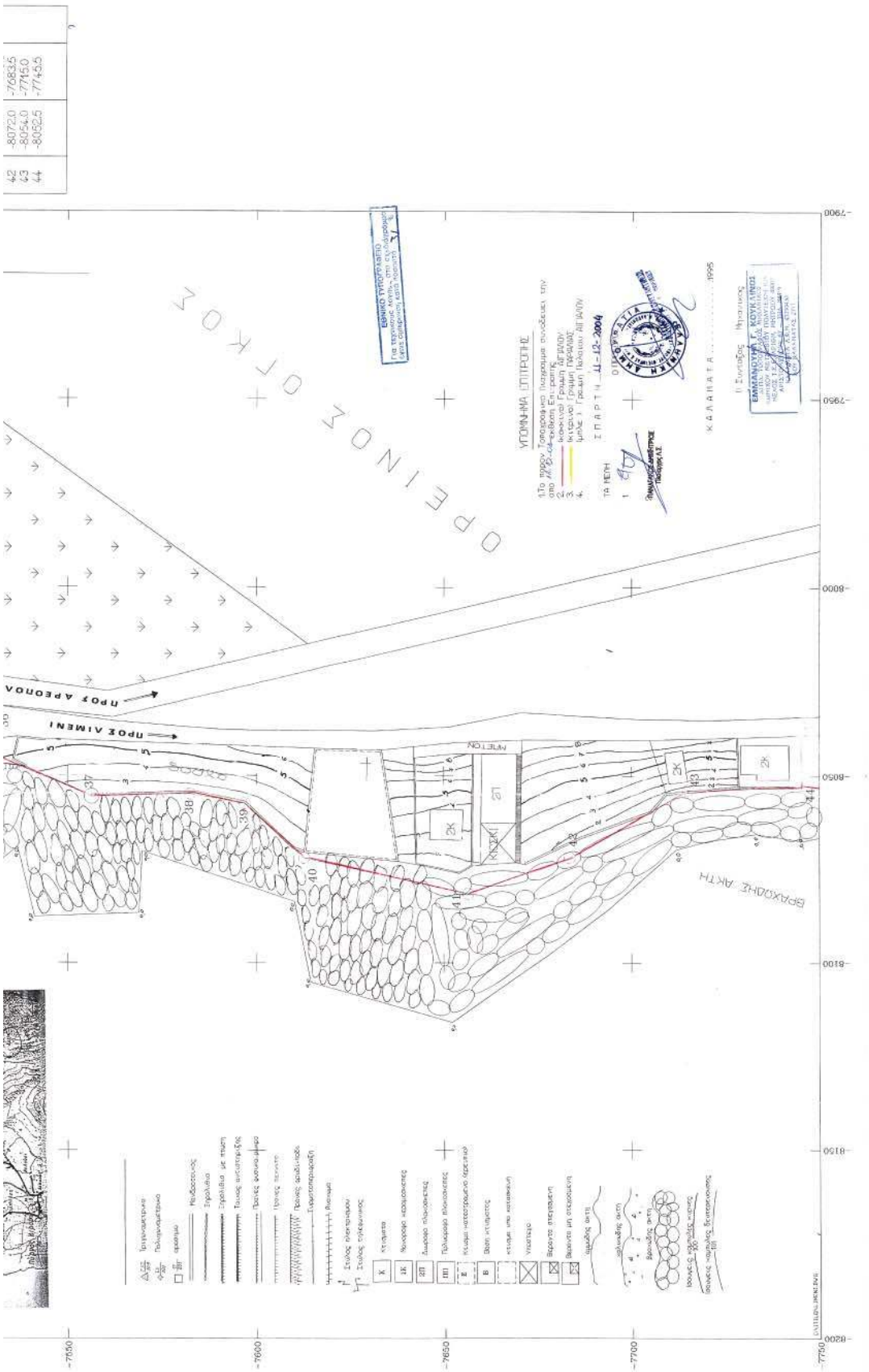
ΠΡΟΣ ΑΙΜΕΝΙ
ΠΡΟΣ ΑΡΕΟΝΑ
ΟΡΕΙΝΟΜΟΡΦΟΣ
ΥΠΟΜΝΗΜΑ ΣΠΠΡΟΗΣ
ΣΠΑΡΤΗ 11-12-2004
ΚΑΛΑΜΑΤΑ 1995
ΕΘΝΙΚΟ ΤΥΠΟΓΡΑΦΕΙΟ
ΕΜΜΑΝΟΥΗΛ Γ. ΚΟΥΚΛΗΣΗΣ
ΓΡΑΧΟΔΗΣ ΑΚΤΗ
ΜΕΤΕΩΝ
-7650
-7600
-7550
-7500
-8200
-8150
-8100
-8050
-8000
-7950
-7900

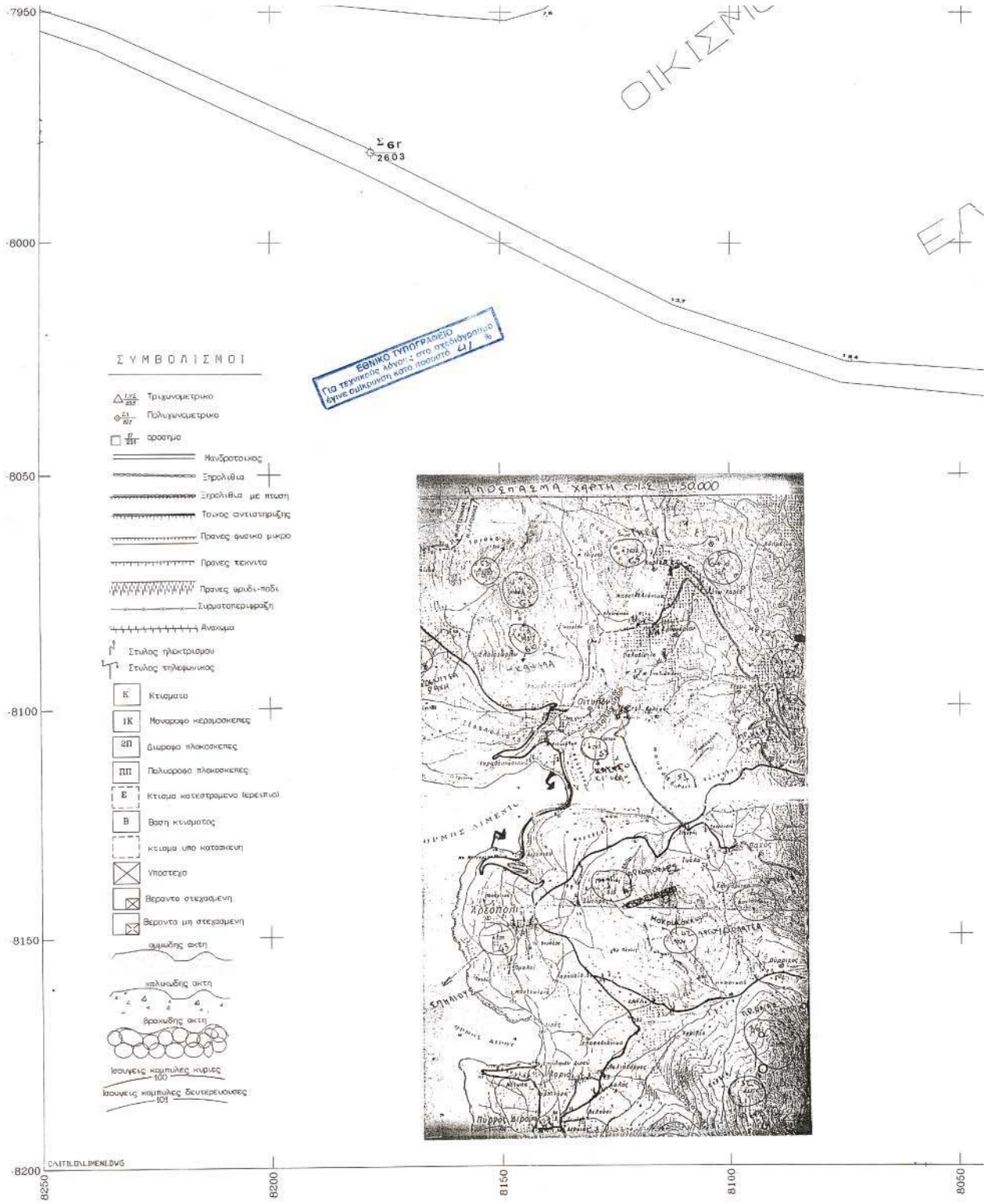
ΟΙΚΙΣΜΟ
Σ6Γ
2603
ΣΥΜΒΟΛΙΣΜΟΙ
Τριγωνομετρικό
Πολυγωνομετρικό
ορόσημο
Μονόδρομος
Σπρολίθια
Σπρολίθια με πτωση
Τοιχος αντιστηριξης
Πρανες φυσικο μικρο
Πρανες τεχνιτα
Πρανες αμμοι-ποδι
Συμποσοπεριφραξη
Αναχωμα
Στυλος ηλεκτρισμου
Στυλος τηλεφωνικος
Κ Κτισματα
1Κ Μονοροφο κεραμοσκεπες
2Π Διωροφο πλακοσκεπες
ΠΠ Πολυροφο πλακοσκεπες
Ε Κτισμα κατεστραμενο (ερειπιο)
Β Βαση κτισματος
κτισμα υπο κατασκευη
Υποστεγο
Βεραντα στεγασμενη
Βεραντα μη στεγασμενη
ομαλος οκτη
καλυκωδης οκτη
βραχωδης οκτη
Ισουψεις καμπυλες κυριες 100
Ισουψεις καμπυλες δευτερευουσες 101
ΑΠΟΣΠΑΣΜΑ ΧΑΡΤΗ ΕΛΑΣ 1:50000
Αρεοπολη
Μακρυλακκος
Πυργος Μιρας
Χαριά
Σπηλιου
ΟΛΙΤΙΛΟΥΛΙΜΕΝΙ.DWG
7950
8000
8050
8100
8150
8200
8250
8200
8150
8100
8050

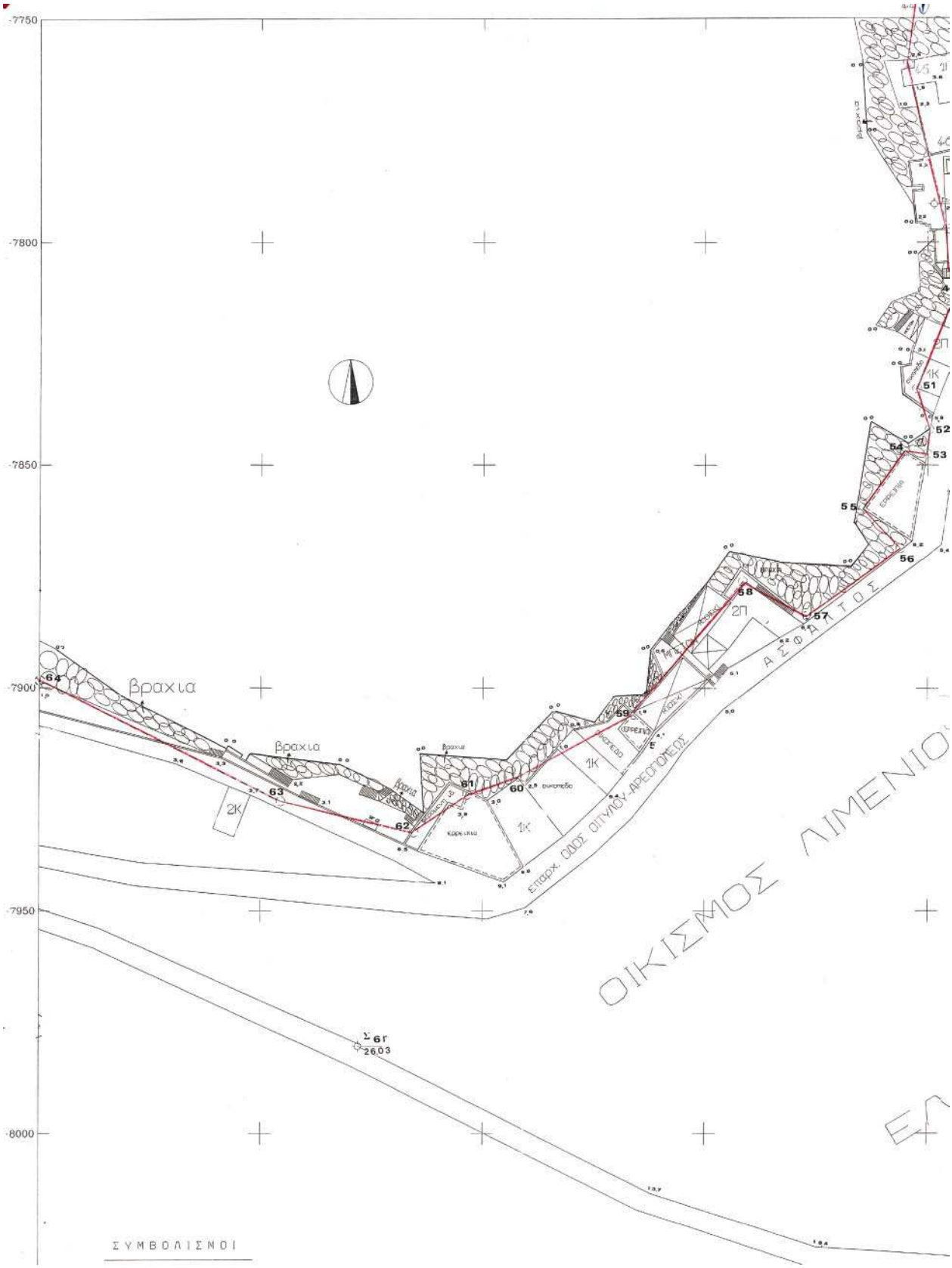
7750
7800
7850
7900
7950
8000
βραχια
βραχια
βραχια
βραχια
ΑΣΦΑΛΤΟΣ
ΟΙΚΙΣΜΟΣ ΛΙΜΕΝΙΟ
Επαρχ. ΟΔΟΣ ΟΙΤΥΛΟΥ-ΑΡΕΟΠΟΛΕΩΣ
ΣΥΜΒΟΛΙΣΜΟΙ

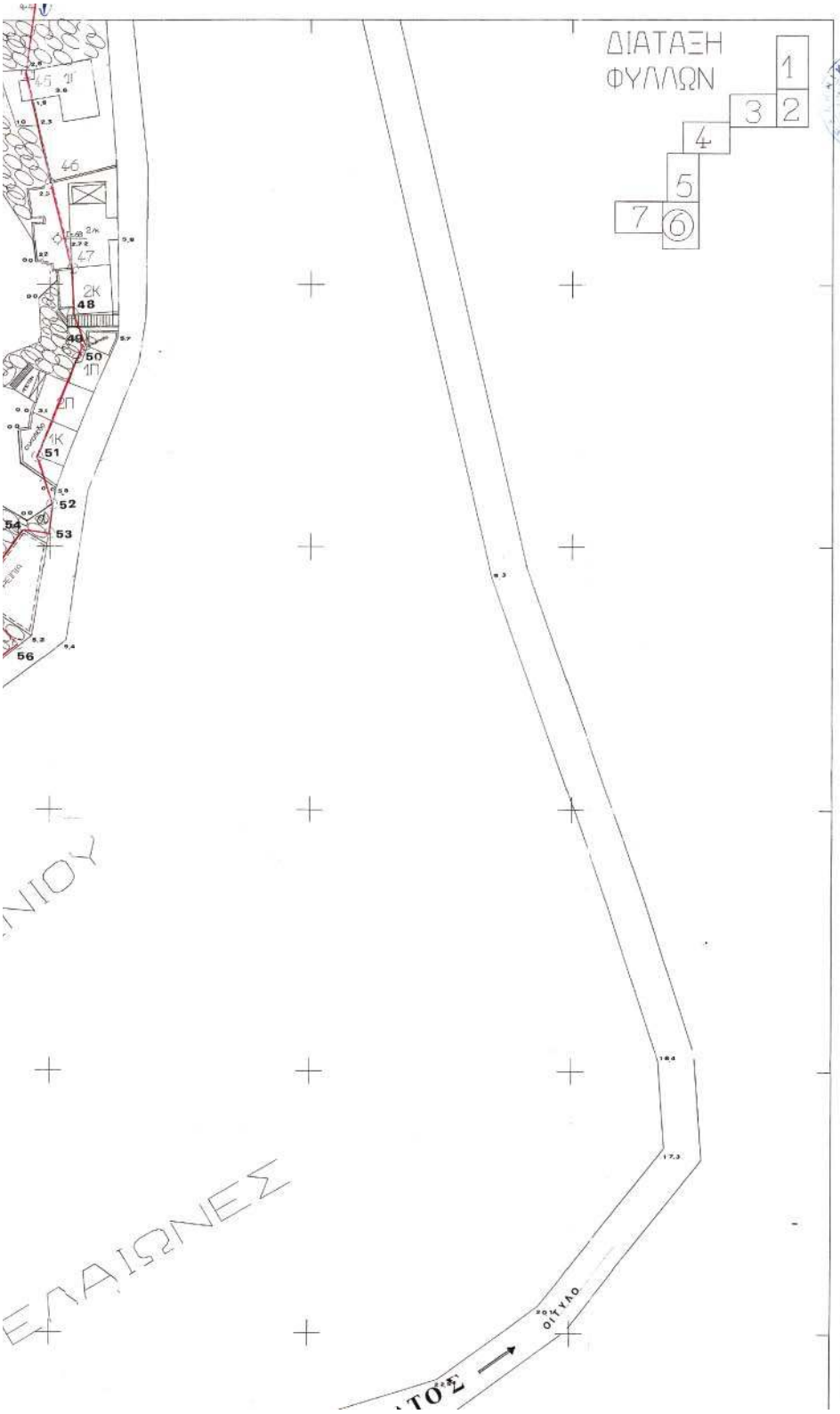

Ληφθέν σύστημα από το διάγραμμα του Κ.Χ.Ε. Γραφείο Γεωμετρικών Υπηρεσιών Ανωνύμου Εταιρείας Μανώλ Κοτκαίνου στην Καλαμάτα και ... 29-11-05

6

ΤΕΧΝΙΚΟ ΓΡΑΦΕΙΟ
ΜΑΝΟΛ ΚΟΤΚΑΙΝΟΥ
ΑΡΙΣΤΟΜΕΝΟΥΣ 79 τηλ 88419
ΚΑΛΑΜΑΤΑ

ΤΟΠΟΓΡΑΦΙΚΟ ΔΙΑΓΡΑΜΜΑ ΚΑΘΟΡΙΣΜΟΥ ΑΙΓΙΑΛΟΥ ΚΑ ΠΑΡΑΛΙΑΣ ΣΤΟ ΔΗΜΟ ΟΙΤΥΛΟΥ ΝΟΜΟΥ ΛΑΚΩΝΙΑΣ

ΠΕΡΙΟΧΗ: ΞΕΝΟΔΟΧΕΙΟ Ν. ΟΙΤΥΛΟ ΛΙΜΕΝΙ-ΑΓ.ΣΩΣΤΗΣ
ΕΝΔΙΑΦΕΡΟΜΕΝΟΣ: ΚΤΗΜΑΤΙΚΗ ΥΠΗΡΕΣΙΑ ΤΟΥ ΔΗΜΟΣΙΟΥ
ΑΡΜΟΔΙΑ ΟΙΚ. ΕΦΟΡΙΑ:ΑΡΕΟΠΟΛΕΩΣ
ΝΟΜΑΡΧΙΑ ΛΑΚΩΝΙΑΣ

ΥΠΟΜΝΗΜΑ

ΚΛΙΜΑΚΑ ΑΠΟΔΟΣΗΣ: 1:500
ΕΞΑΡΤΗΣΗ : ΚΡΑΤΙΚΟ ΣΥΣΤΗΜΑ *DATUM* ΑΘΗΝΩΝ
ΕΛΕΙΨΟΕΙΔΕΣ *BESSEL*
ΠΡΟΒΟΛΗ ΗΑΤΤ
ΚΕΝΤΡΟ ΦΥΛΛΟ ΧΑΡΤΗ 1:50.000 ΑΡΕΟΠΟΛΗ
$F = 36^{\circ}\ 45'$
$L = -1.15$
ΥΨΟΜΕΤΡΙΚΗ ΑΦΕΤΗΡΙΑ Γ.Υ.Σ
ΙΣΟΔΙΑΣΤΑΣΗ 1 ΜΕΤΡΟ

ΠΙΝΑΚΑΣ ΣΥΝΤΕΤΑΓΜΕΝΩΝ

Α/ΣΤΑΣΕΩΝ

Α/Α	Χ	Ψ	Η
△ΓΥΣ ΚΕΛΕΦΑ	-6503.48	-5630.61	242.9
△ΓΥΣ ΣΩΤΗΡΑ	-5744.30	-1432.23	
△ΓΥΣ ΒΑΡΒΑΡΑ	-3557.50	-1834.51	
Τ1 ΑΓ.ΙΣΩΣΤΗΣ	-8636.38	-7796.45	3.49
Τ2 ΠΡΟΒΛΗΤΑ	-7955.36	-6153.66	0.79
Σ1	-7030.03	-6496.22	2.59
Σ2	-7550.25	-7018.22	4.70
Σ3	-7668.90	-7075.90	4.92
Σ4	-7800.81	-7175.20	4.68
Σ5	-7923.78	-7317.40	5.93
Σ6	-7987.47	-7400.79	,5.29
Σ1Α	-7027.42	-6707.32	3.06
Σ1Β	-7064.93	-6815.50	6.52
Σ1Γ	-7070.79	-6860.10	6.56
Σ6Α	-8318.57	-7869.08	0.64
Σ6Β	-8048.50	**-7791.05**	2.72
Σ6Γ	-8178.05	**-7980.25**	26.03

Β' ΚΟΡΥΦΩΝ ΑΙΓΙΑΛΟΥ

45	-8054.5	-7760.0
46	-8049.5	-7780.5
47	-8045.5	-7797.0
48	-8045.5	-7805.5
49	-8043.0	-7811.5
50	-8044.5	-7814.0
51	-8052.5	-7833.0
52	-8049.5	-7842.0
53	-8050.0	-7847.5
54	-8055.0	-7847.0
55	-8064.0	-7859.5
56	-8056.0	-7868.5
57	-8077.5	-7884.5
58	-8091.5	-7876.0
59	-8116.0	-7906.0
60	-8142.0	-7920.0
61	-8153.5	-7924.0

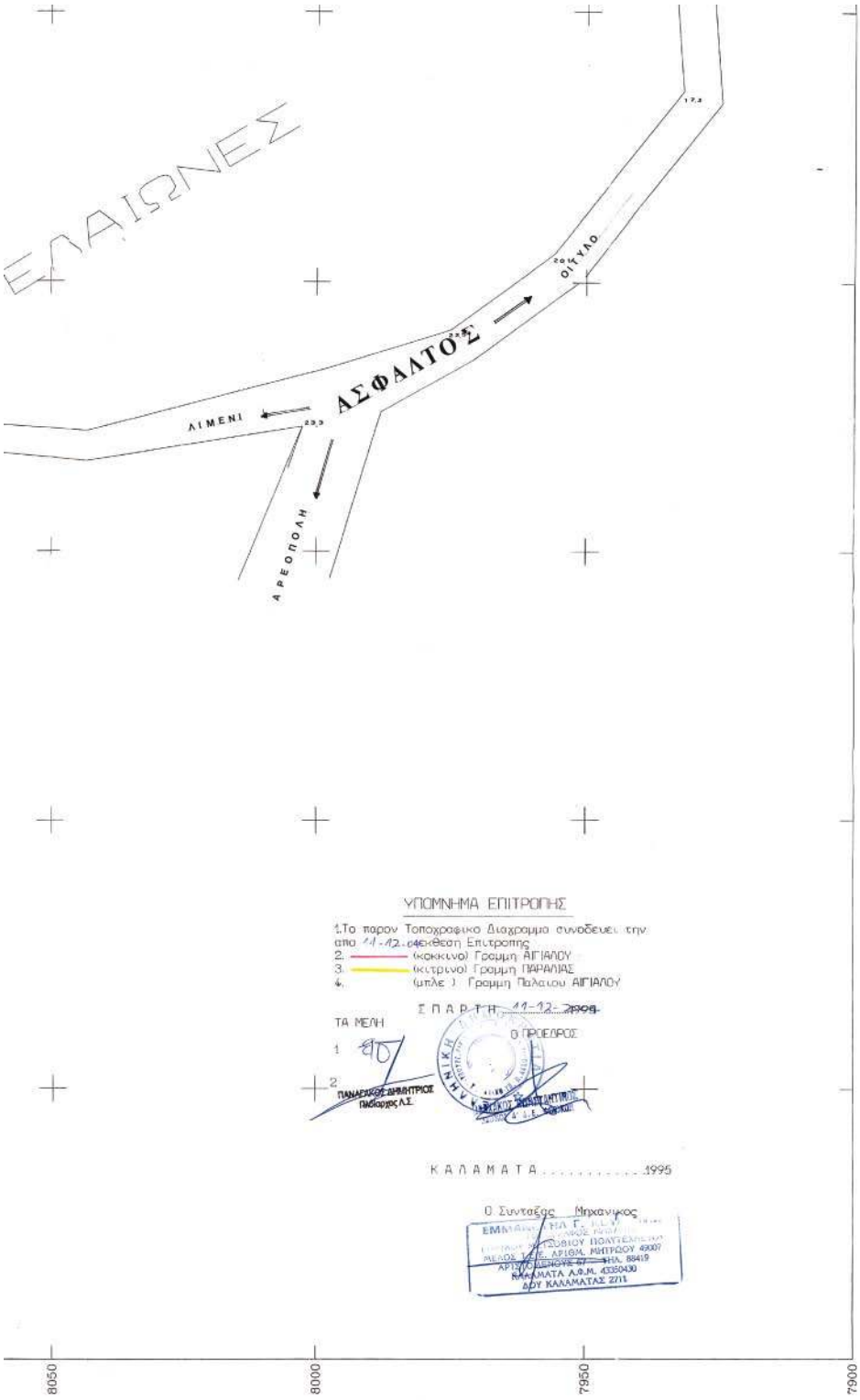

Β' ΚΟΡΥΦΩΝ ΑΙΓΙΑΛΟΥ			
45	-8054.5	-7760.0	
46	-8049.5	-7780.5	
47	-8045.5	-7797.0	
48	-8045.5	-7805.5	
49	-8043.0	-7811.5	
50	-8044.5	-7814.0	
51	-8052.5	-7833.0	
52	-8049.5	-7842.0	
53	-8050.0	-7847.5	
54	-8055.0	-7847.0	
55	-8064.0	-7859.5	
56	-8056.0	-7868.5	
57	-8077.5	-7884.5	
58	-8091.5	-7876.0	
59	-8116.0	-7906.0	
60	-8142.0	-7920.0	
61	-8153.5	-7924.0	
62	-8166.0	-7932.5	
63	-8195.5	-7925.5	
64	-8250.0	-7898.5	

ΥΠΟΜΝΗΜΑ ΕΠΙΤΡΟΠΗΣ

1.Το παρον Τοποχραφικο Διαχραμμα συνοδευει την απο 11-12-94 εκθεση Επιτροπης
2. (κοκκινο) Γραμμη ΑΙΓΙΑΛΟΥ
3. (κιτρινο) Γραμμη ΠΑΡΑΛΙΑΣ
4. (μπλε) Γραμμη Παλαιου ΑΙΓΙΑΛΟΥ

Σ Π Α Ρ Τ Η 11-12-1994

ΤΑ ΜΕΛΗ

1.

2. ΠΑΝΑΓΙΑΚΟΣ ΔΗΜΗΤΡΙΟΣ
Πολιτικος Μ.Σ.

Ο ΠΡΟΕΔΡΟΣ

Κ Α Λ Α Μ Α Τ Α 1995

Ο Συνταξας Μηχανικος

ΕΜΜΑΝΟΥΗΛ ΓΕΩΡΓΙΟΥ ΠΟΛΙΤΕΜΗΣ
ΜΕΛΟΣ ΤΕΕ ΑΡΙΘΜ. ΜΗΤΡΩΟΥ 49007
ΑΡΤΕΜΙΔΟΣ 87 ΤΗΛ. 88419
ΚΑΛΑΜΑΤΑ Α.Φ.Μ. 033504030
ΔΟΥ ΚΑΛΑΜΑΤΑΣ 2011

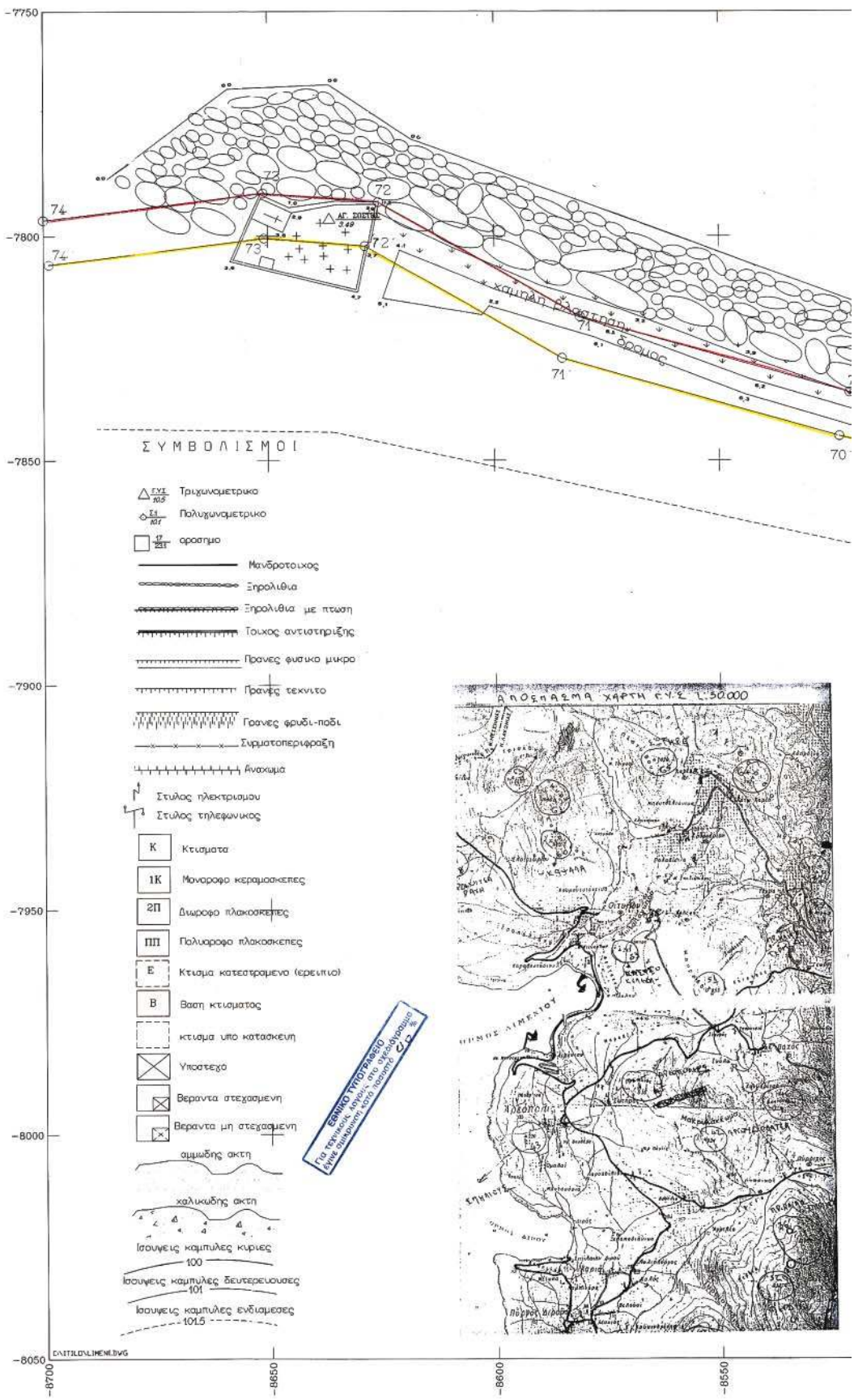
ΣΥΜΒΟΛΙΣΜΟΙ
Τριγωνομετρικο
Πολυγωνομετρικο
αρσημο
Μανδροτοιχος
Ξηρολιθια
Ξηρολιθια με πτωση
Τοιχος αντιστηριξης
Πρανες φυσικο μικρο
Πρανες τεχνιτο
Πρανες φρυδι-ποδι
Συρματοπεριφραξη
Αναχωμα
Στυλος ηλεκτρισμου
Στυλος τηλεφωνικος
Κ Κτισματα
1Κ Μονοροφο κεραμοσκεπες
2Π Διωροφο πλακοσκεπες
ΠΠ Πολυωροφο πλακοσκεπες
Ε Κτισμα κατεστραμενο (ερειπιο)
Β Βαση κτισματος
κτισμα υπο κατασκευη
Υποστεχο
Βεραντα στεχασμενη
Βεραντα μη στεχασμενη
αμμωδης ακτη
χαλικωδης ακτη
Ισουψεις καμπυλες κυριες
100
Ισουψεις καμπυλες δευτερευουσες
101
Ισουψεις καμπυλες ενδιαμεσες
101.5
ΑΠΟΣΠΑΣΜΑ ΧΑΡΤΗ Γ.Υ.Σ 1:50.000
ΕΘΝΙΚΟ ΥΠΟΓΡΑΦΕΙΟ
-7750
-7800
-7850
-7900
-7950
-8000
-8050
-8700
-8650
-8600
-8550

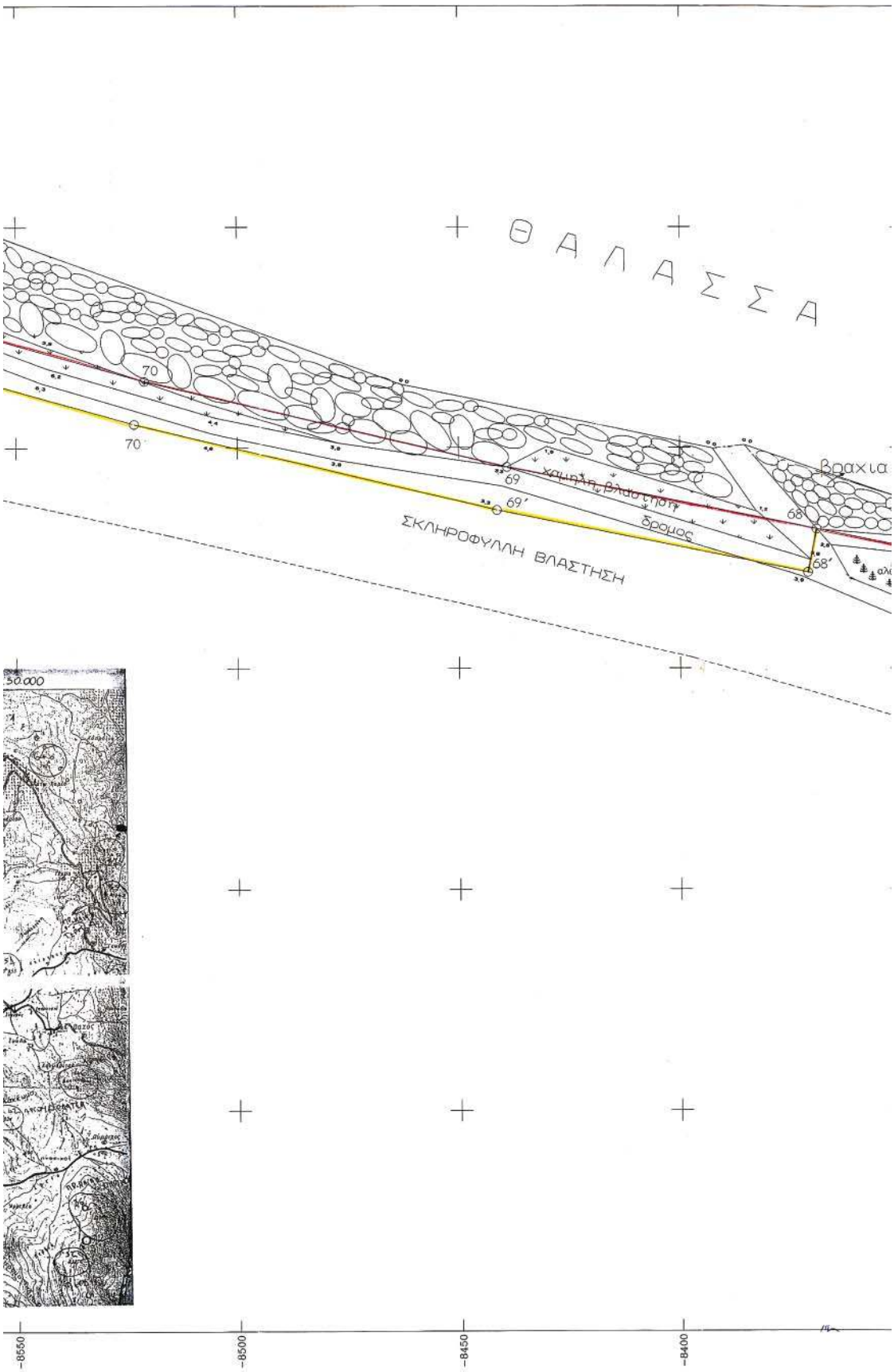
ΘΑΛΑΣΣΑ
70
70'
69
69'
68
68'
χαμηλή βλαστήση
δρομος
βραχια
ΣΚΛΗΡΟΦΥΛΛΗ ΒΛΑΣΤΗΣΗ
50.000
-8550
-8500
-8450
-8400

Λυμένες ανεξαρτήτως από το διάγραμμα του καθορισμένου αιγιαλού - παραλίας που υπάρχει στην Υπηρεσία μας.

Καλαμάτα 21-11-05
Μηχανικός

ΔΙΑΤΑΞΗ ΦΥΛΛΩΝ

1 2 3 4 5 6 7

Σ Α

Βραχια

68

Σ6Α

Σ64

ΜΠΕΤΟΝ

αλσος

1Π

Βραχια

1Κ

2Κ

Βραχια

1Κ

65

64

-8350 -8300 -8250

ΕΛΛΗΝΙΚΗ ΔΗΜΟΚΡΑΤΙΑ
ΥΠΟΥΡΓΕΙΟ ΕΠΙΚΡΑΤΕΙΑΣ ΕΠΟΡΟΣΥΝΗΣ
ΑΘΗΝΑΣ ΜΙΧΑΛΑΚΗΣ
ΚΤΗΜΑΤΙΚΟ ΓΡΑΦΕΙΟ
ΜΑΝΟΥ ΚΟΥΚΛΙΝΟΥ
ΑΡΙΣΤΟΜΕΝΟΥΣ 79 τηλ.88419
ΚΑΛΑΜΑΤΑ

ΤΟΠΟΓΡΑΦΙΚΟ ΔΙΑΓΡΑΜΜΑ ΚΑΘΟΡΙΣΜΟΥ ΑΙΓΙΑΛΟΥ ΚΑΙ ΠΑΡΑΛΙΑΣ ΣΤΟ ΔΗΜΟ ΟΙΤΥΛΟΥ ΝΟΜΟΥ ΛΑΚΩΝΙΑΣ

ΠΕΡΙΟΧΗ: ΞΕΝΟΔΟΧΕΙΟ Ν. ΟΙΤΥΛΟ ΛΙΜΕΝΙ-ΑΓ.ΣΩΣΤΗΣ
ΕΝΔΙΑΦΕΡΟΜΕΝΟΣ: ΚΤΗΜΑΤΙΚΗ ΥΠΗΡΕΣΙΑ ΤΟΥ ΔΗΜΟΣΙΟΥ
ΑΡΜΟΔΙΑ ΟΙΚ. ΕΦΟΡΙΑ:ΑΡΕΟΠΟΛΕΩΣ
ΝΟΜΑΡΧΙΑ ΛΑΚΩΝΙΑΣ

ΥΠΟΜΝΗΜΑ

ΚΛΙΜΑΚΑ ΑΠΟΔΟΣΗΣ: 1:500
ΕΞΑΡΤΗΣΗ : ΚΡΑΤΙΚΟ ΣΥΣΤΗΜΑ *DATUM* ΑΘΗΝΩΝ
ΕΛΕΙΨΟΕΙΔΕΣ *BESSEL*
ΠΡΟΒΟΛΗ HATT
ΚΕΝΤΡΟ ΦΥΛΛΟ ΧΑΡΤΗ 1:50.000 ΑΡΕΟΠΟΛΗ
$F = 36^\circ 45'$
$L = -1.15$
ΥΨΟΜΕΤΡΙΚΗ ΑΦΕΤΗΡΙΑ Γ.Υ.Σ
ΙΣΟΔΙΑΣΤΑΣΗ 1 ΜΕΤΡΟ

ΠΙΝΑΚΑΣ ΣΥΝΤΕΤΑΓΜΕΝΩΝ

Α/ΣΤΑΣΕΩΝ

Α/Α	Χ	Ψ	Η
Δ ΓΥΣ ΚΕΛΕΦΑ	-6503.48	-5630.61	242.95
Δ ΓΥΣ ΣΩΤΗΡΑ	-5744.30	-1432.23	
Δ ΓΥΣ ΒΑΡΒΑΡΑ	-3557.50	-1834.51	
Τ1 Λ'ΣΩΣΤΗΣ	-8535.38	-7796.45	3.49
Τ2 ΠΡΟΒΛΗΤΑ	-7955.36	-6153.66	0.79
Σ1	-7030.03	-6496.22	2.59
Σ2	-7550.25	-7018.22	4.70
Σ3	-7668.90	-7075.90	4.92
Σ4	-7800.81	-7175.20	4.68
Σ5	-7923.78	-7317.40	5.93
Σ6	-7987.47	-7400.79	5.29
Σ1Α	-7027.42	-6707.32	3.06
Σ1Β	-7064.93	-6815.50	6.52
Σ1Γ	-7070.79	-6860.10	6.56
Σ6Α	-8318.57	-7869.08	0.64
Σ6Β	-8048.50	-7791.05	2.72
Σ6Γ	-8178.05	-7980.25	26.03

Β΄ ΚΟΡΥΦΩΝ ΑΙΓΙΑΛΟΥ

65	-8254.5	-7895.0	
66	-8280.5	-7891.0	
67	-8303.5	-7881.5	
68	-8369.0	-7868.5	
69	-8439.0	-7854.5	
70	-8521.0	-7835.0	
71	-8581.0	-7818.0	
72	-8625.5	-7792.5	
73	-8651.0	-7790.5	
74	-8700.0	-7796.5	

ΥΠΟΜΝΗΜΑ ΕΠΙΤΡΟΠΗΣ

1.Το παρον Τοπογραφικο Διαγραμμα συνοδευει την απο 11-12-04 εκθεση Επιτροπης
2. (κοκκινο) Γραμμη ΑΙΓΙΑΛΟΥ
3. (κιτρινο) Γραμμη ΠΑΡΑΛΙΑΣ
4. (μπλε) Γραμμη Παλαιου ΑΙΓΙΑΛΟΥ

ΣΠΑΡΤΗ 11-12-2004

ΤΑ ΜΕΛΗ

1

2

Ο ΠΡΟΕΔΡΟΣ

ΚΑΛΑΜΑΤΑ.....1995

Ο Συνταξας Μηχανικος

ΕΜΜΑΝΟΥΗΛ Γ. ΚΟΥΚΛΙΝΟΣ
ΔΙΠΛ. ΤΟΠΟΓΡΑΦΟΣ ΜΗΧΑΝΙΚΟΣ
ΕΘΝΙΚΟΥ ΜΕΤΣΟΒΙΟΥ ΠΟΛΥΤΕΧΝΕΙΟΥ
ΜΕΛΟΣ Τ.Ε.Ε. ΑΡΙΘΜ. ΜΗΤΡΩΟΥ 45800
ΑΡΙΣΤΟΜΕΝΟΥΣ 79 ΤΗΛ. 88419
ΚΑΛΑΜΑΤΑ Α.Φ.Μ. 43350430
ΔΟΥ ΚΑΛΑΜΑΤΑΣ 2711

ΕΘΝΙΚΟ ΤΥΠΟΓΡΑΦΕΙΟ

ΕΦΗΜΕΡΙΔΑ ΤΗΣ ΚΥΒΕΡΝΗΣΕΩΣ

ΚΑΠΟΔΙΣΤΡΙΟΥ 34 * ΑΘΗΝΑ 104 32 * FAX 210 52 21 004
ΗΛΕΚΤΡΟΝΙΚΗ ΔΙΕΥΘΥΝΣΗ: http: www.et.gr – e-mail: webmaster @ et.gr

Πληροφορίες Α.Ε. - Ε.Π.Ε. και λοιπών Φ.Ε.Κ.: 210 527 9000
Φωτοαντίγραφα παλαιών ΦΕΚ - ΒΙΒΛΙΟΘΗΚΗ - ΜΑΡΝΗ 8 - Τηλ. (210)8220885 - 8222924
Δωρεάν διάθεση τεύχους Προκηρύξεων ΑΣΕΠ αποκλειστικά από Μάρνη 8 & Περιφερειακά Γραφεία
Δωρεάν ανάγνωση δημοσιευμάτων τεύχους Α΄ από την ιστοσελίδα του Εθνικού Τυπογραφείου

ΠΕΡΙΦΕΡΕΙΑΚΑ ΓΡΑΦΕΙΑ ΠΩΛΗΣΗΣ Φ.Ε.Κ.

ΘΕΣΣΑΛΟΝΙΚΗ - Βασ. Όλγας 227	**(2310) 423 956**	**ΛΑΡΙΣΑ** - Διοικητήριο	**(2410) 597449**
ΠΕΙΡΑΙΑΣ - Ευριπίδου 63	**(210) 413 5228**	**ΚΕΡΚΥΡΑ** - Σαμαρά 13	**(26610) 89 122**
ΠΑΤΡΑ - Κορίνθου 327	**(2610) 638 109**		**(26610) 89 105**
	(2610) 638 110	**ΗΡΑΚΛΕΙΟ** - Πεδιάδος 2	**(2810) 300 781**
ΙΩΑΝΝΙΝΑ - Διοικητήριο	**(26510) 87215**	**ΛΕΣΒΟΣ** - Πλ.Κωνσταντινουπόλεως 1	**(22510) 46 654**
ΚΟΜΟΤΗΝΗ - Δημοκρατίας 1	**(25310) 22 858**		**(22510) 47 533**

ΤΙΜΗ ΠΩΛΗΣΗΣ ΦΥΛΛΩΝ ΕΦΗΜΕΡΙΔΟΣ ΤΗΣ ΚΥΒΕΡΝΗΣΕΩΣ

Σε έντυπη μορφή:
- Για τα ΦΕΚ από 1 μέχρι 16 σελίδες σε 1 euro, προσαυξανόμενη κατά 0,20 euro για κάθε επιπλέον οκτασέλιδο ή μέρος αυτού.
- Για τα φωτοαντίγραφα ΦΕΚ σε 0,15 euro ανά σελίδα.

Σε μορφή CD:

Τεύχος	Περίοδος	EURO	Τεύχος	Περίοδος	EURO
Α΄	Ετήσιο	150	Αναπτυξιακών Πράξεων	Ετήσιο	50
Α	3μηνιαίο	40	Ν.Π.Δ.Δ.	Ετήσιο	50
Α΄	Μηνιαίο	15	Παράρτημα	Ετήσιο	50
Β’	Ετήσιο	300	Εμπορικής και Βιομηχανικής Ιδιοκτησίας	Ετήσιο	100
Β΄	3μηνιαίο	80	Ανωτάτου Ειδικού Δικαστηρίου	Ετήσιο	5
Β΄	Μηνιαίο	30	Διακηρύξεων Δημοσίων Συμβάσεων	Ετήσιο	200
Γ	Ετήσιο	50	Διακηρύξεων Δημοσίων Συμβάσεων	Εβδομαδιαίο	5
Δ΄	Ετήσιο	220	Α.Ε. & Ε.Π.Ε	Μηνιαίο	100
Δ΄	3μηνιαίο	60			

- Η τιμή πώλησης μεμονωμένων Φ.Ε.Κ ειδικού ενδιαφέροντος σε μορφή cd-rom και μέχρι 100 σελίδες σε 5 euro προσαυξανόμενη κατά 1 euro ανά 50 σελίδες.
- Η τιμή πώλησης σε μορφή cd-rom δημοσιευμάτων μιας εταιρείας στο τεύχος Α.Ε. και Ε.Π.Ε. σε 5 euro ανά έτος.

ΠΑΡΑΓΓΕΛΙΑ ΚΑΙ ΑΠΟΣΤΟΛΗ Φ.Ε.Κ. : τηλεφωνικά : 210 - 4071010, fax : 210 - 4071010 internet : http://www.et.gr.

ΕΤΗΣΙΕΣ ΣΥΝΔΡΟΜΕΣ Φ.Ε.Κ.

	Σε έντυπη μορφή	Από το Internet
Α΄ (Νόμοι, Π.Δ., Συμβάσεις κτλ.)	225 €	190 €
Β΄ (Υπουργικές αποφάσεις κτλ.)	320 €	225 €
Γ΄ (Διορισμοί, απολύσεις κτλ. Δημ. Υπαλλήλων)	65 €	ΔΩΡΕΑΝ
Δ΄ (Απαλλοτριώσεις, πολεοδομία κτλ.)	320 €	160 €
Αναπτυξιακών Πράξεων και Συμβάσεων (Τ.Α.Π.Σ.)	160 €	95 €
Ν.Π.Δ.Δ. (Διορισμοί κτλ. προσωπικού Ν.Π.Δ.Δ.)	65 €	ΔΩΡΕΑΝ
Παράρτημα (Προκηρύξεις θέσεων ΔΕΠ κτλ.)	33 €	ΔΩΡΕΑΝ
Δελτίο Εμπορικής και Βιομ/κής Ιδιοκτησίας (Δ.Ε.Β.Ι.)	65 €	33 €
Ανωτάτου Ειδικού Δικαστηρίου (Α.Ε.Δ.)	10 €	ΔΩΡΕΑΝ
Ανωνύμων Εταιρειών & Ε.Π.Ε.	2.250 €	645 €
Διακηρύξεων Δημοσίων Συμβάσεων (Δ.Δ.Σ.)	225 €	95 €
Πρώτο (Α΄), Δεύτερο (Β΄) και Τέταρτο (Δ΄)	–	450 €

- Το τεύχος του ΑΣΕΠ (έντυπη μορφή) θα αποστέλλεται σε συνδρομητές με την επιβάρυνση των 70 euro, ποσό το οποίο αφορά ταχυδρομικά έξοδα.
- Για την παροχή δικαιώματος ηλεκτρονικής πρόσβασης σε Φ.Ε.Κ. προηγουμένων ετών και συγκεκριμένα στα τεύχη Α΄, Β΄, Δ΄, Αναπτυξιακών Πράξεων & Συμβάσεων, Δελτίο Εμπορικής και Βιομηχανικής Ιδιοκτησίας και Διακηρύξεων Δημοσίων Συμβάσεων, η τιμή προσαυξάνεται πέραν του ποσού της ετήσιας συνδρομής έτους 2005, κατά 25 euro ανά έτος παλαιότητας και ανά τεύχος, για δε το τεύχος Α.Ε. & Ε.Π.Ε., κατά 30 euro.

* Οι συνδρομές του εσωτερικού προπληρώνονται στις ΔΟΥ (το ποσό συνδρομής καταβάλλεται στον κωδικό αριθμό εσόδων ΚΑΕ 2531 και το ποσό υπέρ ΤΑΠΕΤ (5% του ποσού της συνδρομής) στον κωδικό αριθμό εσόδων ΚΑΕ 3512).Το πρωτότυπο αποδεικτικό είσπραξης (διπλότυπο) θα πρέπει να αποστέλλεται ή να κατατίθεται στην αρμόδια Υπηρεσία του Εθνικού Τυπογραφείου.
* Η πληρωμή του υπέρ ΤΑΠΕΤ ποσοστού που αντιστοιχεί σε συνδρομές, εισπράττεται και από τις ΔΟΥ.
* Οι συνδρομητές του εξωτερικού έχουν τη δυνατότητα λήψης των δημοσιευμάτων μέσω internet, με την καταβολή των αντίστοιχων ποσών συνδρομής και ΤΑΠΕΤ .
* Οι Νομαρχιακές Αυτοδιοικήσεις, οι Δήμοι, οι Κοινότητες ως και οι επιχειρήσεις αυτών πληρώνουν το μισό χρηματικό ποσό της συνδρομής και ολόκληρο το ποσό υπέρ του ΤΑΠΕΤ.
* Η συνδρομή ισχύει για ένα ημερολογιακό έτος. Δεν εγγράφονται συνδρομητές για μικρότερο χρονικό διάστημα.
* Η εγγραφή ή ανανέωση της συνδρομής πραγματοποιείται το αργότερο μέχρι την 31ην Δεκεμβρίου κάθε έτους.
* Αντίγραφα διπλοτύπων, ταχυδρομικές επιταγές και χρηματικά γραμμάτια δεν γίνονται δεκτά.

Οι υπηρεσίες εξυπηρέτησης των πολιτών λειτουργούν καθημερινά από 08.00΄ έως 13.00΄

ΑΠΟ ΤΟ ΕΘΝΙΚΟ ΤΥΠΟΓΡΑΦΕΙΟ