




04014162712050008



13227

ΕΦΗΜΕΡΙΣ ΤΗΣ ΚΥΒΕΡΝΗΣΕΩΣ

ΤΗΣ ΕΛΛΗΝΙΚΗΣ ΔΗΜΟΚΡΑΤΙΑΣ

ΤΕΥΧΟΣ ΤΕΤΑΡΤΟ

Αρ. Φύλλου 1416

27 Δεκεμβρίου 2005

ΠΕΡΙΕΧΟΜΕΝΑ

ΑΠΟΦΑΣΕΙΣ

- Αναγκαστική απαλλοτρίωση ακινήτων που απαιτούνται για τη σύνδεση δεξιών παράπλευρων οδών Δ SR12 και Δ SR12a του Αυτ/μου Αθηνών -Θεσσαλονίκης στην Αστική Ζώνη Κατερίνης στην περιοχή του Δήμου Κατερίνης, στο Ν. Πιερίας..... 1
- Τροποποίηση της υπ' αριθμ. 33107/29.7.2004 απόφασης του Υφυπουργού Περιβάλλοντος, Χωροταξίας και Δημοσίων Έργων «Καθορισμός αφετηρίας μέτρησης των υψών στο Ο.Τ. 140 της περιοχής Αττικού Άλσους του εγκεκριμένου ρυμοτομικού σχεδίου του Αθηνών (ν. Αττικής)» (Δ' 717)..... 2
- Ανάκληση απόφασης επίσπευσης από το Δημόσιο για τη διάνοιξη επί των οδών Αρτέμωνος - Ηλία Ηλίου και Εθνικής Αντιστάσεως στο Ο.Τ. 154 και τη δημιουργία χώρου πρασίνου και αναψυχής στο Δήμο Δάφνης..... 3
- Κήρυξη ως αναδασωτέας δασικής έκτασης, εμβαδού 0,620 στρ. στη δασική θέση «Γούβα - Μπατσι» του Δήμου Σαλαμίνας της Νομαρχίας Πειραιά..... 4
- Κήρυξη ως αναδασωτέου δημόσιου δάσους εμβαδού 2 στρ. στη δασική θέση «Σκάρπιζα Βαγιονιάς» του Δήμου Πόρου της Νομαρχίας Πειραιά..... 5
- Κήρυξη έκτασης ως αναδασωτέας εμβαδού 0,165 στρ. στη θέση «Αγ. Κων/νος» Περιφέρειας Δ.Δ. Λάκκας, Δήμου Συμπολιτείας Ν. Αχαΐας..... 6

«Κώδικας Αναγκαστικών Απαλλοτριώσεων Ακινήτων», όπως ισχύει.

2. Τις διατάξεις του άρθρου 23 του από 25 Νοεμβρίου 1929 διατάγματος «περί κωδικοποίησης, των περί κατασκευής και συντηρήσεως οδών κειμένων διατάξεων».

3. Τις διατάξεις του άρθρου 1 του ν. 653/1977 όπως συμπληρώθηκαν με τις παρ. 9 και 10 του άρθρου 62 του ν. 947/1979 και την παρ. 4 του άρθρου 9 του ν. 960/1979, για την εκτέλεση των οποίων εκδόθηκε το π.δ. 929/1979.

4. Το Δ.12/Φ.67/39559/29.9.2005 έγγραφο του ΥΠΕΧΩΔΕ μετά των συνημμένων του, από τα οποία προκύπτει ότι έχουν τηρηθεί και οι προϋποθέσεις του άρθρου 3 του ν. 2882/2001.

5. Την υπ' αριθμ. 36750/94/28.4.1995 απόφαση Υπουργών ΠΕΧΩΔΕ και Αν. ΠΕΧΩΔΕ, και την υπ' αριθμ. 101803/14.3.2001 απόφαση Υπουργών ΠΕΧΩΔΕ, ΓΕΩΡΓΙΑΣ και ΠΟΛΙΤΙΣΜΟΥ σχετικά με την έγκριση των περιβαλλοντικών όρων.

6. Την Δ12/Φ.67/0/35702/5.7.2005 Βεβαίωση κάλυψης δαπάνης του ΥΠΕΧΩΔΕ.

7. Την υπ' αριθμ. 4881/19.5.2004 (ΦΕΚ 754/19.5.2004 τ.Β'), κοινή απόφαση του Πρωθυπουργού και του Υπουργού ΠΕΧΩΔΕ, σχετικά με ανάθεση αρμοδιοτήτων στους Υφυπουργούς.

8. Την υπ' αριθμ. 37930/ΔΙΟΕ 1264/14.10.2005 (ΦΕΚ 1432Β') κοινή απόφαση του Πρωθυπουργού και του Υπουργού Οικονομίας και Οικονομικών, σχετικά με ανάθεση αρμοδιοτήτων στους Υφυπουργούς Οικονομίας και Οικονομικών, αποφασίζουμε:

Κηρύσσουμε την αναγκαστική απαλλοτρίωση, για λόγους δημόσιας ωφέλειας και ειδικότερα για τη σύνδεση δεξιών παράπλευρων οδών Δ SR12 και Δ SR12a του Αυτ/μου Αθηνών - Θεσ/νίκης στην Αστική Ζώνη Κατερίνης, έκτασης συνολικού εμβαδού 4.102,72 μ² που βρίσκεται στο Δήμο Κατερίνης νομού Πιερίας και εικονίζεται με κλίμακα 1:500 στο ακριβές αντίγραφο του κτηματολογικού διαγράμματος (3) και του αντίστοιχου κτηματολογικού πίνακα της Γ.Γ.Δ.Ε. ΕΥΔΕ-ΠΑΘΕ, του ΥΠΕΧΩΔΕ, τα οποία έχουν συντάξει οι Βασ. Νίκου και Μελλ. Ακριδέλη και έχει θεωρήσει ο Προϊστάμενος της Δ12 Δ/σης του ΥΠΕΧΩΔΕ Ι. Σαραντινός στις 24.6.2005.

Στην έκταση που απαλλοτριώνεται προβάλλουν δικαιώματα κυριότητας οι 1) ΣΝΑΙΝ ΤΕΡ Α.Ε., 2) Ελευθεριάδης Θεόδωρος, 3) Σκουφά Αικατερίνη χήρα Κων/νου κ.λ.π.

ΑΠΟΦΑΣΕΙΣ

- Αριθ. 1115503/8837/Δ0010 (1)
Αναγκαστική απαλλοτρίωση ακινήτων που απαιτούνται για τη σύνδεση δεξιών παράπλευρων οδών Δ SR12 και Δ SR12a του Αυτ/μου Αθηνών -Θεσσαλονίκης στην Αστική Ζώνη Κατερίνης στην περιοχή του Δήμου Κατερίνης, στο Ν. Πιερίας.

ΟΙ ΥΦΥΠΟΥΡΓΟΙ
ΟΙΚΟΝΟΜΙΑΣ ΚΑΙ ΟΙΚΟΝΟΜΙΚΩΝ -
ΠΕΡΙΒΑΛΛΟΝΤΟΣ, ΧΩΡΟΤΑΞΙΑΣ ΚΑΙ
ΔΗΜΟΣΙΩΝ ΕΡΓΩΝ

Έχοντας υπόψη:

1. Τις διατάξεις του ν. 2882/2001 (ΦΕΚ 17/2001 τ. Α')

Στην έκταση που απαλλοτριώνεται δεν περιλαμβάνονται οι εκτάσεις εκείνες οι οποίες στα κτηματολογικά στοιχεία φέρονται ότι ανήκουν στο Δημόσιο.

Η απαλλοτρίωση κηρύσσεται υπέρ και με δαπάνη του Δημοσίου που θα αντιμετωπισθεί με δαπάνες της Γενικής Γραμματείας Δημοσίων Έργων του ΥΠΕΧΩΔΕ και ειδικότερα, σε βάρος του έργου 1999ΣΕ07120000 (ΣΑΕ 071/2), παλαιός κωδικός 9971500, του προγράμματος Δημοσίων Επενδύσεων, σε συνδυασμό με τις διατάξεις του ν. 653/1977 όπως ισχύουν.

Η απόφαση αυτή να δημοσιευθεί στην Εφημερίδα της Κυβερνήσεως.

Αθήνα, 15 Δεκεμβρίου 2005

ΟΙ ΥΦΥΠΟΥΡΓΟΙ

ΟΙΚΟΝΟΜΙΑΣ ΚΑΙ ΟΙΚΟΝΟΜΙΚΩΝ

Π. ΔΟΥΚΑΣ

ΠΕΡΙΒΑΛΛΟΝΤΟΣ, ΧΩΡΟΤΑΞΙΑΣ
ΚΑΙ ΔΗΜΟΣΙΩΝ ΕΡΓΩΝ

Θ. ΞΑΝΘΟΠΟΥΛΟΣ

Αριθ. 52072 (2)
Τροποποίηση της υπ' αριθμ. 33107/29.7.2004 απόφασης του Υφυπουργού Περιβάλλοντος, Χωροταξίας και Δημοσίων Έργων «Καθορισμός αφετηρίας μέτρησης των υψών στο Ο.Τ. 140 της περιοχής Αττικού Άλσους του εγκεκριμένου ρυμοτομικού σχεδίου του Αθηνών (ν. Αττικής)» (Δ' 717).

**Ο ΥΦΥΠΟΥΡΓΟΣ
ΠΕΡΙΒΑΛΛΟΝΤΟΣ, ΧΩΡΟΤΑΞΙΑΣ ΚΑΙ
ΔΗΜΟΣΙΩΝ ΕΡΓΩΝ**

Έχοντας υπόψη:

1. Τις διατάξεις του άρθρου 160 (παρ. 1 και 2) του από 14.7.1999 π.δ/τος «Κώδικας Βασικής Πολεοδομικής Νομοθεσίας» (Δ' 580).

2. Τις διατάξεις της παρ. 3α εδαφ. αα του άρθρου 29 του ν. 2831/2000 «Τροποποίηση των διατάξεων του ν. 1577/1985 «Γενικός Οικοδομικός Κανονισμός» και άλλες πολεοδομικές διατάξεις» (Α' 140), όπως αυτό αντικαταστάθηκε με το άρθρο 10 του ν. 3044/2002 «Μεταφορά Συντελεστή Δόμησης και ρυθμίσεις άλλων θεμάτων αρμοδιότητας του Υπουργείου Περιβάλλοντος, Χωροταξίας και Δημοσίων Έργων» (Α' 197).

3. Τις διατάξεις του άρθρου 90 του π.δ/τος 63/2005 «Κωδικοποίηση της νομοθεσίας για την Κυβέρνηση και τα κυβερνητικά όργανα» (Α' 98).

4. Την υπ' αριθμ. 4881/19.5.2004 απόφαση του Πρωθυπουργού και του Υπουργού Περιβάλλοντος, Χωροταξίας και Δημοσίων Έργων «Ανάθεση αρμοδιοτήτων Υπουργού Περιβάλλοντος, Χωροταξίας και Δημοσίων Έργων στους Υφυπουργούς Περιβάλλοντος, Χωροταξίας και Δημοσίων Έργων» (Β' 754).

5. Την υπ' αριθμ. 228/2005 γνωμοδότηση του Κεντρικού Συμβουλίου Χωροταξίας, Οικισμού και Περιβάλλοντος.

6. Το γεγονός ότι από τις κανονιστικές διατάξεις της παρούσας απόφασης δεν προκαλείται δαπάνη σε βάρος του κρατικού προϋπολογισμού και του προϋπολογισμού του οικείου Ο.Τ.Α., αποφασίζουμε:

1. Τροποποιείται η υπ' αριθμ. 33107/29.7.2004 απόφαση του Υφυπουργού Περιβάλλοντος, Χωροταξίας και Δημοσίων Έργων (Δ' 717) ως εξής:

Στο τέλος της παραγράφου Β της ανωτέρω Υπουργικής Απόφασης οι λέξεις «φυσικό έδαφος» αντικαθίστανται με τις λέξεις «τελικά διαμορφωμένο έδαφος».

2. Η ισχύς της παρούσας απόφασης αρχίζει από τη δημοσίευσή της στην Εφημερίδα της Κυβερνήσεως.

Η απόφαση αυτή να δημοσιευθεί στην Εφημερίδα της Κυβερνήσεως.

Αθήνα, 13 Δεκεμβρίου 2005

Ο ΥΦΥΠΟΥΡΓΟΣ

ΣΤΑΥΡΟΣ ΕΛ. ΚΑΛΟΓΙΑΝΝΗΣ

Αριθ. Δ12/0/43918 (3)

Ανάκληση απόφασης επίσευσης από το Δημόσιο για τη διάνοιξη επί των οδών Αρτέμωνος - Ηλία Ηλιού και Εθνικής Αντιστάσεως στο Ο.Τ. 154 και τη δημιουργία χώρου πρασίνου και αναψυχής στο Δήμο Δάφνης.

**Ο ΥΦΥΠΟΥΡΓΟΣ
ΠΕΡΙΒΑΛΛΟΝΤΟΣ, ΧΩΡΟΤΑΞΙΑΣ ΚΑΙ
ΔΗΜΟΣΙΩΝ ΕΡΓΩΝ**

Έχοντας υπόψη:

1. Τα διατάγματα ρυμοτομίας:

2. Τις διατάξεις του ν.δ/τος 17.7.1923 «περί σχεδίων των πόλεων, κωμών και συνοικισμών του Κράτους και οικοδομής αυτών» (ΦΕΚ 228/16.8.1923 τ. Α').

3. Τις διατάξεις του ν. 653/1977 «περί υποχρεώσεως των παρόδων ιδιοκτητών κ.λ.π.» (ΦΕΚ 214/5.8.1977 τ. Α'), όπως τροποποιήθηκαν και ισχύουν σήμερα, με τους ν. 947/1979 ΦΕΚ 169/26.7.1979 τ. Α' και 960/1970 ΦΕΚ 194/25.8.1979 τ. Α'.

4. Τις διατάξεις του άρθρου 25 παρ. 4 του ν. 1418/1984 «για τα δημόσια έργα και ρυθμίσεις συναφών θεμάτων».

5. Τις διατάξεις του π.δ/τος 69/8.2.1988 ΦΕΚ 28/16.2.1988 για τον Οργανισμό της Γενικής Γραμματείας Δημοσίων Έργων.

6. Τις διατάξεις του ν.δ. 632/1970 όπως αντικαταστάθηκε με τις διατάξεις του ν.δ. 1143/1972 (ΦΕΚ 64Α/72).

7. Την κοινή απόφαση Δ16α/04/773/29.11.1990 (ΦΕΚ 746/Β/30.11.1990), των Υπουργών Προεδρίας και Αναπλ. ΠΕΧΩΔΕ «Περί εξαιρέσεως Διοικητικών Πράξεων και εγγράφων από τον κανόνα των τριών υπογραφών» που κοινοποιήθηκε με την εγκύκλιο 2.

8. Την υπ' αριθμ. 4881/19.5.2004 απόφαση Πρωθυπουργού και Υπουργού ΠΕΧΩΔΕ, ανάθεσης αρμοδιοτήτων στους Υφυπουργούς ΠΕΧΩΔΕ Θεμιστοκλή Ξανθόπουλο και Σταύρο Καλογιάννη και την υπ' αριθμ. Δ17/α/08/83/Φ.2.2.1/8.6.2005 (ΦΕΚ Β'/802/13.6.2005) τροποποίηση αυτής, αποφασίζουμε:

Την ανάκληση της απόφασης επίσευσης Δ12/0/30642/30.1.2004, ΦΕΚ 133/18.2.2004 τ. Δ' από το Δημόσιο για τη διάνοιξη επί των οδών Αρτέμωνος - Ηλία Ηλιού & Εθνικής Αντιστάσεως στο Ο.Τ. 154 και τη δημιουργία χώρου πρασίνου και αναψυχής στο Δήμο Δάφνης, λόγω μη προώθησης της τροποποίησης του διατάγματος ρυμοτομίας.

Η απόφαση αυτή να δημοσιευθεί στην Εφημερίδα της Κυβερνήσεως.

Καλλιθέα, 15 Δεκεμβρίου 2005

Ο ΥΦΥΠΟΥΡΓΟΣ

Θ. ΞΑΝΘΟΠΟΥΛΟΣ

Αριθ. 3063 (4)

Κήρυξη ως αναδασωτέας δασικής έκτασης, εμβαδού 0,620 στρ. στη δασική θέση «Γούβα - Μπατσι» του Δήμου Σαλαμίνας της Νομαρχίας Πειραιά.

Ο ΓΕΝΙΚΟΣ ΓΡΑΜΜΑΤΕΑΣ ΠΕΡΙΦΕΡΕΙΑΣ ΑΤΤΙΚΗΣ

Έχοντας υπόψη:

1. Τις διατάξεις:

α) των άρθρων 24 παρ. 1 και 117 παρ. 3 του Συντάγματος της Χώρας.

β) των άρθρων 200, 201 και 205 του ν.δ. 86/1969 (ΦΕΚ 7 Α΄/18.1.1969) «περί Δασικού Κώδικα».

γ) των άρθρων 37, 38, 39, 40, 41, 42, 43, 44 και 79 του ν. 998/1979 (ΦΕΚ 289 τ. Α΄/29.12.1979) «περί προστασίας των δασών και των δασικών εν γένει εκτάσεων της Χώρας», καθώς και του άρθρου 70 παρ. 3, όπως συμπληρώθηκε με το άρθρο 12 παρ.2 του ν. 2040/1992 (ΦΕΚ 70 τ.Α/23.4.1992) «περί ρύθμισης Θεμάτων Υπουργείου Γεωργίας κ.λ.π.»

δ) του άρθρου 5 του ν. 3200/1955 «περί διοικητικής αποκεντρώσεως» σε συνδυασμό με τις διατάξεις του ν.δ. 532/1970 (ΦΕΚ 103 τ. Α΄/1970) «περί συμπληρώσεως των διατάξεων διοικητικής αποκεντρώσεως» σε συνδυασμό με τις διατάξεις του β.δ. 709/5.11.1970 (ΦΕΚ 235 τ.Α΄/1970) «περί καθορισμού των διατηρουμένων αρμοδιοτήτων κ.λ.π.».

ε) των άρθρων 4 παρ. 6 και 6 παρ. 7 του ν. 2240/1994 (ΦΕΚ 153 τ.Α/1994) και των άρθρων 14 παρ. 1, 2 και 15 του ν. 2399/1996 (ΦΕΚ 90 τ. Α΄/1996).

στ) του άρθρου 7 του ν. 2503/1997 (ΦΕΚ 107 τ. Α΄/30.5.1997) «περί Διοίκησης, οργάνωσης, στελέχωσης της Περιφέρειας κ.λ.π.»

ζ) των άρθρων 1 παρ. 2, 2 παρ. 7 και 3 παρ. 4 του ν. 2647/1998 (ΦΕΚ 237 τ. Α΄/22.10.1998) «περί μεταβίβασης αρμοδιοτήτων στις Περιφέρειες».

η) του άρθρου 120 του ν. 1892/1990 «Για τον εκσυγχρονισμό και την ανάπτυξη και άλλες διατάξεις».

2. Τις εξής διαταγές του Υπουργείου Γεωργίας:

α) 160417/1180/9.7.1980, β) 182447/3049/24.9.1980, γ) 141823/24.2.1983.

3. Την υπ' αριθμ. οικ. 778/16.1.2004 απόφασή μας «περί μεταβίβασης στους Δ/ντές Δασών της Περιφέρειας, της εξουσίας να υπογράφουν με εντολή μας κ.λ.π.».

4. Την υπ' αριθμ. 5878/26.10.2005 πρόταση του αρμοδίου Δασαρχείου Πειραιά σχετικά με την κήρυξη ως αναδασωτέας της κατωτέρω δασικής έκτασης, εμβαδού 0,620 στρ. που καταστράφηκε από παράνομη εκχέρσωση από την Εταιρεία Αφοι Καραμπίνη ΕΠΕ κατά το χρονικό διάστημα 3 και 4 Οκτωβρίου 2005 στη δασική θέση «Γούβα - Μπατσι» του Δήμου Σαλαμίνας.

5. Την εκ του Συντάγματος υποχρέωση για την επανεγκατάσταση της δασικής βλάστησης που καταστράφηκε από παράνομη εκχέρσωση και η οποία θα αποκατασταθεί με φυσική αναγέννηση ή με πρόγραμμα τεχνητής αναδάσωσης, σύμφωνα με τις εκάστοτε ισχύουσες διατάξεις, αποφασίζουμε:

Κηρύσσουμε ως αναδασωτέα, με σκοπό την προστασία για την επανεγκατάσταση της δασικής βλάστησης, που καταστράφηκε από παράνομη εκχέρσωση, δασική έκταση, εμβαδού 0,620 στρ. (εξακοσίων είκοσι χιλιοστών του στρέμματος).

Η έκταση αυτή, που βρίσκεται στη θέση «Γούβα - Μπατσι» του Δήμου Σαλαμίνας του Νομού Πειραιά, καλυπτόταν από δασική βλάστηση που αποτελούνταν από πεύκα, σχίνα, αγριελιές και ασπαλάθους με βαθμό συγκόμωσης άνω του 25%.

Στο από 5.10.2005 διάγραμμα με κλίμακα 1:500, το οποίο αποτελεί αναπόσπαστο μέρος της απόφασης αυτής, η εν λόγω έκταση φαίνεται με τα στοιχεία Α, Β, Γ, Δ, Α (ενδεικτικά φαίνεται και στο ενσωματωμένο απόσπασμα φύλλου Γ.Υ.Σ. αριθμ. 6452/2 κλίμακας 1:5000 με τα ίδια στοιχεία) και με όρια:

Ανατολικά: Δασική έκταση λατομικού χώρου.

Δυτικά: Μη δασική έκταση λατομικού χώρου.

Βόρεια: Δασική έκταση.

Νότια: Δασική έκταση.

Η απόφαση αυτή ισχύει από της κοινοποίησής της αρμοδίως (άρθρο 41 ν. 998/1979) και προ της δημοσίευσής της στην Εφημερίδα της Κυβερνήσεως (άρθρο 37 ν. 3200/1955).

Η απόφαση αυτή να δημοσιευθεί στην Εφημερίδα της Κυβερνήσεως.

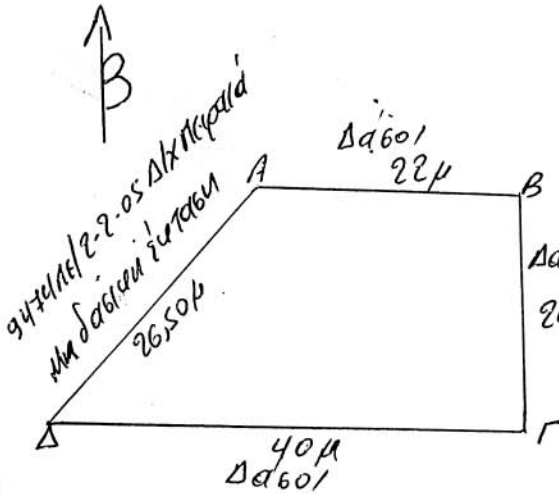
Πειραιάς, 7 Δεκεμβρίου 2005

Ο Γενικός Γραμματέας Περιφέρειας
ΧΑΡ. ΜΑΝΙΑΤΗΣ

ΤΟΠΟΓΡΑΦΙΚΟ ΔΙΑΓΡΑΜΜΑ

Δασικής έκτασης που εγκριώθηκε παράνομα από την εταιρεία Αφοι
Καραμάνη Ε.Π.Ε. ο.τι.ό.σ. Γ.Ο.Υ.Β.Α. Μ.Α.Τ.Σ.Ι.
 Περιφέρειας: Αθήνα Σαλαμίνα Εμβαδού: 620 τ.μ
 με στοιχεία ΑΒΓΔΑ.

Κλίμακα: 1: 500.....

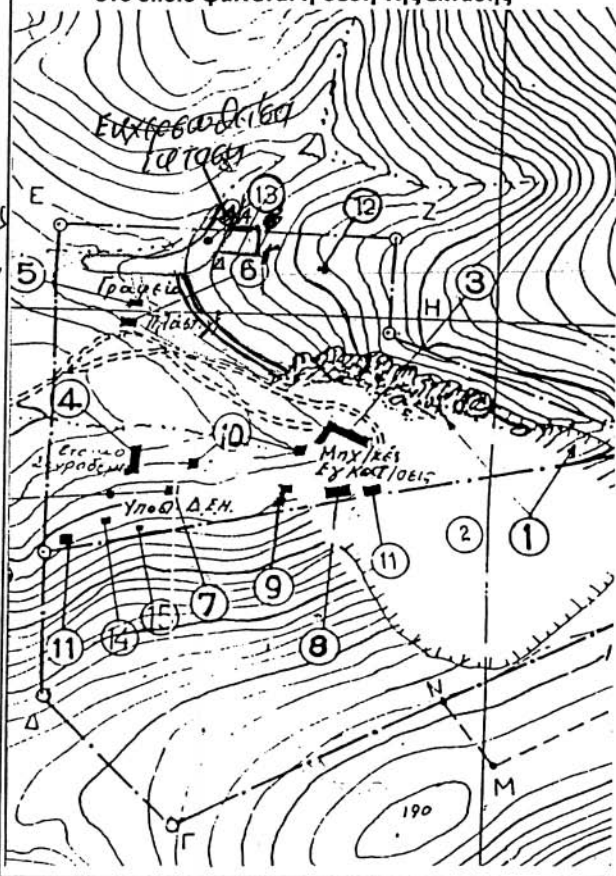


ΕΘΝΙΚΟ ΤΥΠΟΓΡΑΦΕΙΟ
 Για τεχνικούς λόγους στο σχεδιάγραμμα
 έγινε σμίκρυνση κατά ποσοστό 73 %

ΑΠΟΣΠΑΣΜΑ ΧΑΡΤΗ Γ.Υ.Σ, κλ. 1:5000

Αρ. Πινακίδας.....6452/2.....

στο οποίο φαίνεται η θέση της έκτασης



Ανήκει αναπόσπαστα από το αριθμ. 3063
 Απόφαση του Γενικού Γραμματέα Περιφέρειας Αττικής
 Αθήνα 7-12-2005
 ΠΕΡΙΦΕΡΕΙΑ ΓΡΑΜ. ΠΕΡ. ΑΤΤΙΚΗΣ

Σαλαμίνα 5.10.2005
 Ο ΣΥΝΤΑΚΤΗΣ

ΑΝΤΙΩΜΟΡΧΑΛΟΣ ΑΝΤΩΝΙΟΣ
 ΚΑΤΣΕΡΗΣ

ΘΕΩΡΗΘΗΚΕ

ΠΕΙΡΑΙΑΣ 29.11.2005
 Ο Διευθυντής Δασών

ΕΥΘ. ΘΕΟΔΩΡΟΠΟΥΛΟΣ
 ΔΑΣΟΛΟΓΟΣ



ΠΕΙΡΑΙΑΣ 26.10.2005
 Ο Δασάρχης

ΣΙΜΝΟΣ ΣΩΤΗΡΙΟΣ
 ΔΑΣΟΛΟΓΟΣ



Handwritten signature: Χρ. Καραμάνη

Αριθ. 3094

(5)

Κήρυξη ως αναδασωτέου δημόσιου δάσους εμβαδού 2 στρ. στη δασική θέση «Σκάρπιζα Βαγιονιάς» του Δήμου Πόρου της Νομαρχίας Πειραιά.

Ο ΓΕΝΙΚΟΣ ΓΡΑΜΜΑΤΕΑΣ ΠΕΡΙΦΕΡΕΙΑΣ ΑΤΤΙΚΗΣ

Έχοντας υπόψη:

1. Τις διατάξεις:

α) των άρθρων 24 παρ. 1 και 117 παρ. 3 του Συντάγματος της Χώρας,

β) των άρθρων 200, 201 και 205 του ν.δ. 86/1969 (ΦΕΚ 7Α/18.1.1969) «περί Δασικού Κώδικα».

γ) των άρθρων 37, 38, 39, 40, 41, 42, 43, 44 και 79 του ν. 998/79 (ΦΕΚ 289 τ. Α'/29.12.1979) «περί προστασίας των δασών και των δασικών εν γένει εκτάσεων της Χώρας», καθώς και του άρθρου 70 παρ.3, όπως συμπληρώθηκε με το άρθρο 12 παρ. 2 του ν. 2040/1992 (ΦΕΚ 70 τ.Α/23.4.1992) «περί ρύθμισης Θεμάτων Υπουργείου Γεωργίας κ.λ.π.».

δ) του άρθρου 5 του ν. 3200/1955 «περί διοικητικής αποκεντρώσεως» σε συνδυασμό με τις διατάξεις του ν.δ. 532/1970 (ΦΕΚ 103 τ. Α'/1970) «περί συμπληρώσεως των διατάξεων διοικητικής αποκεντρώσεως» σε συνδυασμό με τις διατάξεις του β.δ. 709/5.11.1970 (ΦΕΚ 235 τ.Α'/1970) «περί καθορισμού των διατηρουμένων αρμοδιοτήτων κ.λ.π.».

ε) των άρθρων 4 παρ. 6 και 6 παρ. 7 του ν. 2240/1994 (ΦΕΚ 153 τ. Α'/1994) και των άρθρων 14 παρ. 1, 2 και 15 του ν. 2399/1996 (ΦΕΚ 90 τ. Α'/1996).

στ) του άρθρου 7 του ν. 2503/1997 (ΦΕΚ 107 τ. Α'/30.5.1997) «περί Διοίκησης, οργάνωσης, στελέχωσης της Περιφέρειας κ.λ.π.».

ζ) των άρθρων 1 παρ. 2,2 παρ. 7 και 3 παρ.4 του ν. 2647/1998 (ΦΕΚ 237 τ. Α'/22.10.1998) «περί μεταβίβασης αρμοδιοτήτων στις Περιφέρειες».

η) του άρθρου 120 του ν. 1892/1990 «Για τον εκσυγχρονισμό και την ανάπτυξη και άλλες διατάξεις».

2. Τις εξής διαταγές του Υπουργείου Γεωργίας:

α) 160417/1180/9.7.1980, β) 182447/3049/24.9.1980, γ) 141823/24.2.1983.

3. Την υπ' αριθμ. οικ. 778/16.1.2004 απόφασή μας «περί μεταβίβασης στους Δ/ντές Δασών της Περιφέρειας, της εξουσίας να υπογράφουν με εντολή μας κ.λ.π.».

4. Την 1640/6.10.2005 πρόταση του αρμοδίου Δασαρχείου Πόρου σχετικά με την κήρυξη ως αναδασωτέου του κατωτέρω δημόσιου δάσους εμβαδού 2 στρ. στην δασική θέση «Σκάρπιζα Βαγιονιάς» του Δήμου Πόρου, που καταστράφηκε από πυρκαγιά την 6.8.2005.

5. Την εκ του Συντάγματος υποχρέωση για την επανεγκατάσταση της δασικής βλάστησης που καταστράφηκε από πυρκαγιά και η οποία θα αποκατασταθεί με φυσική αναγέννηση ή με πρόγραμμα τεχνητής αναδάσωσης, σύμφωνα με τις εκάστοτε ισχύουσες διατάξεις, αποφασίζουμε:

Κηρύσσουμε ως αναδασωτέο, με σκοπό την προστασία για την επανεγκατάσταση της δασικής βλάστησης, που καταστράφηκε από πυρκαγιά, δημόσιο δάσος εμβαδού 2 στρ. (δύο στρεμμάτων).

Η έκταση αυτή, που βρίσκεται στη θέση «Σκάρπιζα Βαγιονιάς» του Δήμου Πόρου του Νομού Πειραιά, καλυπτόταν δάσος χαλεπίου πεύκης με υπόροφο βλάστηση από είδη της διάπλασης των αειφυλλων πλατύφυλλων αποτελούμενη από βένια, πουρνάρια, φιλικία, σχίνα, αγριελιές κ.λ.π. πυκνότητας 90%.

Στο από 6.10.2005 τοπογραφικό διάγραμμα με κλίμακα 1:1000 το οποίο αποτελεί αναπόσπαστο μέρος της απόφασης αυτής, η εν λόγω έκταση φαίνεται με τα στοιχεία Α, Β, Γ, Δ, Ε, Ζ, Α (με τα ίδια στοιχεία φαίνεται και στο ενσωματωμένο απόσπασμα φύλλου Γ.Υ.Σ αριθμ. 6492/6 κλίμακας 1:5000) και με όρια:

Ανατολικά: Με δασική έκταση.

Δυτικά: Με δάσος.

Βόρεια: Με δάσος.

Νότια: Με δάσος.

Η απόφαση αυτή ισχύει από της κοινοποίησής της αρμοδίως (άρθρο 41 ν. 998/1979) και προ της δημοσίευσής της στην Εφημερίδα της Κυβερνήσεως (άρθρο 37 ν. 3200/1955).

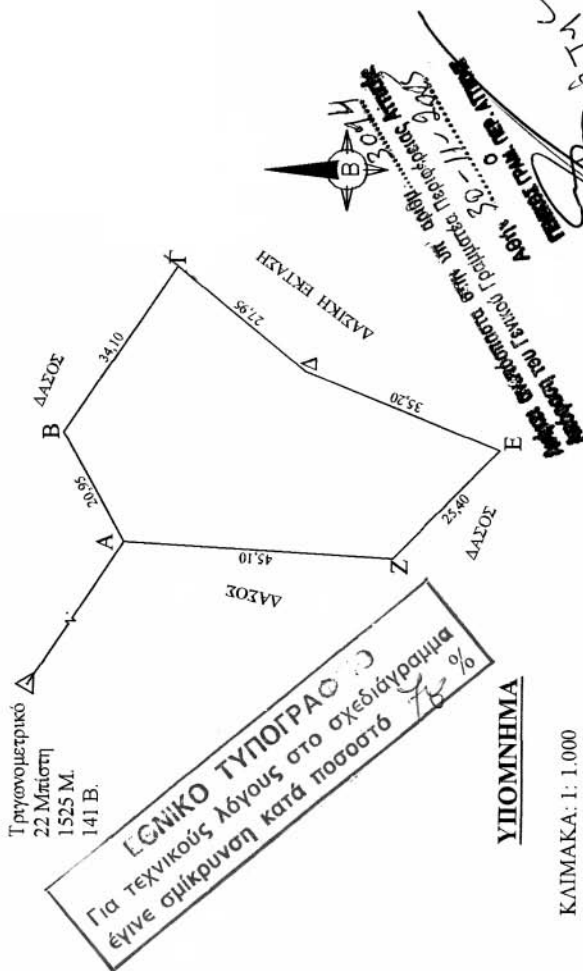
Η απόφαση αυτή να δημοσιευθεί στην Εφημερίδα της Κυβερνήσεως.

Πειραιάς, 30 Νοεμβρίου 2005

Ο Γενικός Γραμματέας Περιφέρειας
ΧΑΡ. ΜΑΝΙΑΤΗΣ

ΤΟΠΟΓΡΑΦΙΚΟ ΔΙΑΓΡΑΜΜΑ

Εκτασης Δημοσίου Δάσους που κήθηκε στις 06 - 08 - 2005 και κηρύσσεται αναδάσωτα στη θέση "Σκάρπιζα" περιοχής Βαγιονήδας περιφέρειας Δήμου Πόρου.



ΥΠΟΜΝΗΜΑ

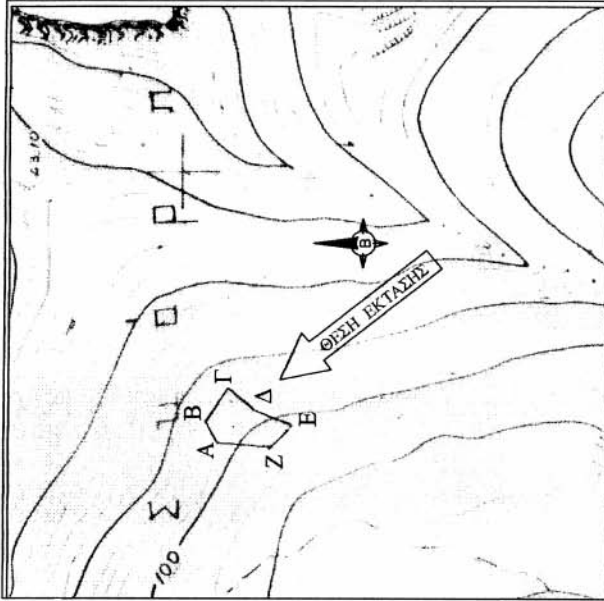
ΚΛΙΜΑΚΑ: 1: 1.000
ΕΜΒΑΔΟΝ: 2 ΣΤΡ.
(Δίνο στρέμματα)
ΟΡΙΑ: " Α.Β.Γ.Δ.Ε.Ζ.Α."

ΠΟΡΟΣ 06 / 10 / 2005
Ο ΣΥΝΤΑΚΤΗΣ

Παναγιώτης Δ. Βούτσας
Δασολόγος

5/15

ΑΠΟΣΠΑΣΜΑ ΦΥΛΛΩΝ ΧΑΡΤΗ Γ.Υ.Σ.
ΚΛΙΜΑΚΑ 1 : 5.000 ΑΡ. ΦΥΛ. 6492/6



ΑΠΟΣΠΑΣΜΑ ΦΥΛΛΟΥ ΧΑΡΤΗ
ΚΛΙΜΑΚΑ 1 : 50.000



ΓΕΩΡΓΙΟΣ ΠΕΙΡΑΙΑΣ
Ο ΔΑΣΤΡΑΧΗΣ α.λ.

ΓΕΩΡΓΙΟΣ ΠΕΙΡΑΙΑΣ
Ο ΔΑΣΤΡΑΧΗΣ α.λ.

ΕΥΑ ΒΕΘΑΡΟΠΟΥΛΟΣ
ΔΑΣΟΛΟΓΟΣ

ΕΥΑ ΒΕΘΑΡΟΠΟΥΛΟΣ
ΔΑΣΟΛΟΓΟΣ

Αριθ. 4527 (6)
Κήρυξη έκτασης ως αναδασωτέας εμβαδού 0,165 στρ.
στη θέση «Αγ. Κων/νος» Περιφέρειας Δ.Δ. Λάκκας,
Δήμου Συμπολιτείας Ν. Αχαΐας.

Ο ΓΕΝΙΚΟΣ ΓΡΑΜΜΑΤΕΑΣ
ΠΕΡΙΦΕΡΕΙΑΣ ΔΥΤΙΚΗΣ ΕΛΛΑΔΑΣ

Έχοντας υπόψη:

1. Το άρθρο 117 παρ. 3 του Συντάγματος της Χώρας.
2. Τις διατάξεις του ν. 2503/1997 «Διοίκηση, οργάνωση, στελέχωση της Περιφέρειας, ρύθμιση θεμάτων για την τοπική αυτοδιοίκηση και άλλες διατάξεις».
3. Την υπ' αριθμ. 186/30.6.1998 απόφαση Γ.Γ.Π.Δ.Ε «Άσκηση αρμοδιοτήτων Γενικού Γραμματέα Περιφέρειας Δυτ. Ελλάδας επί θεμάτων ΔΑΣΙΚΠΝ και μεταβίβαση του δικαιώματος υπογραφής στους Προϊσταμένους Υπηρεσιακών Μονάδων της Περιφέρειας».
4. Τις διατάξεις του ν. 998/1979 «Περί προστασίας των Δασών και των δασικών εκτάσεων» και συγκεκριμένα:
 - α) Του άρθρου 41 παρ. 1, όπως συμπληρώθηκε με τον ν. 3208/2003.
 - β) Του άρθρου 38 παρ. 2 ν. 998/1979.
 - γ) Του άρθρου 70 παρ. 3 του ν. 998/1979, όπως αντικαταστάθηκε με το ν. 3208/2003.
5. Τις σχετικές δ/γές του Υπουργείου Γεωργίας.
6. Την υπ' αριθμ. 10428/1.11.2005 πρόταση του Δασαρχείου Πατρών «Περί κηρύξεως εκτάσεως ως αναδασωτέας» εμβαδού 0,165 στρμ. στη θέση Αγ. Κων/νος» Περιφέρειας Δ.Δ. Λάκκας, Δήμου Συμπολιτείας Ν. Αχαΐας, αποφασίζουμε:

Κηρύσσουμε ως αναδασωτέα, με σκοπό την αποκατάσταση με φυσική αναγέννηση ή τεχνητή αναδάσωση τη δασική βλάστηση που εκχερσώθηκε παράνομα δια διανοίξεως δρόμου από τον Σπύρο Σταυρόπουλο του Αθανασίου, (κάτοικο Πετροβουνίου Κουνινάς Αιγίου) κατόπιν εντολής του Βασιλείου Χριστόπουλου του Γεωργίου (κάτοικο Ελαιώνα Διακοπού) που διαπιστώθηκε στις 29.8.2005, τη δημόσια δασική έκταση με αείφυλλα πλατύφυλλα, εμβαδού (μηδέν κόμμα εκατόν εξήντα πέντε στρμ.), στη θέση «Αγ. Κων/νου» περιφέρειας Δ.Δ. Λάκκας, Δήμου Συμπολιτείας Ν. Αχαΐας, η οποία προσδιορίζεται από τα στοιχεία 1, 2, 3, 4, 5 όπως αυτά φαίνονται στο συνημμένο τοπογραφικό διάγραμμα κλίμακας 1:500 το οποίο αποτελεί αναπόσπαστο μέρος της απόφασης αυτής και έχει όρια:

Βόρεια: Με ιδιοκτησία Ιωάννη Μιχαλόπουλου και φερόμενο αγρό.

Νότια: Με δημόσια δασική έκταση και δημοτικό δρόμο.

Ανατολικά: Με δημόσια δασική έκταση.

Δυτικά: Με φερόμενο αγρό.

Η παρούσα ισχύει μετά τη δημοσίευσή της στο Δήμο Συμπολιτείας, σύμφωνα με το άρθρο 37 του ν. 3200/1955.

Η απόφαση αυτή να δημοσιευθεί στην Εφημερίδα της Κυβερνήσεως.

Πάτρα, 9 Δεκεμβρίου 2005

Ο Γενικός Γραμματέας Περιφέρειας
ΠΑΝΑΓΙΩΤΗΣ ΚΑΒΒΑΔΑΣ

Αντίκει βεση αρ. 4527/9-10-05 απόφαση Περ. Δ.Υ. Εργασδος.

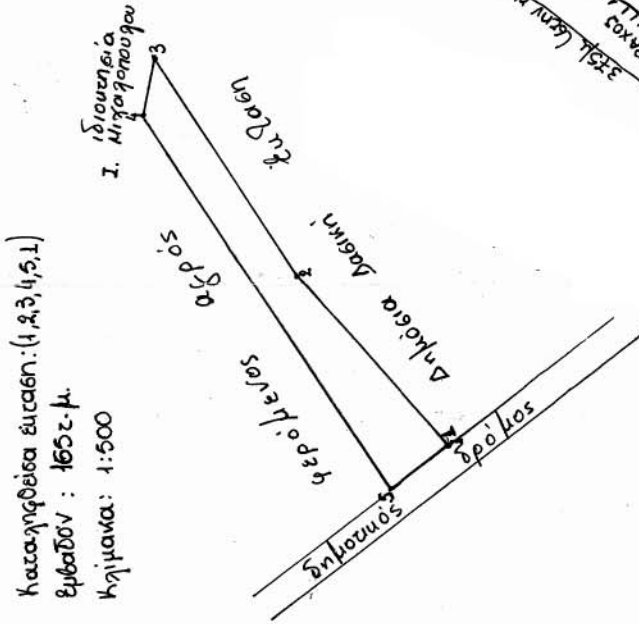
ΤΟΠΟΓΡΑΦΙΚΟ ΔΙΑΓΡΑΜΜΑ

Δημόσιας Δασικής έκτασης αιφώγγων-πρασινώγγων εν θεση "Αγ. Μωυσης", Δημ. Διαμίκας Λάικας του Δήμου Συμποριζείας

Καταγραφείσα έκταση: (1,2,3,4,5,1)

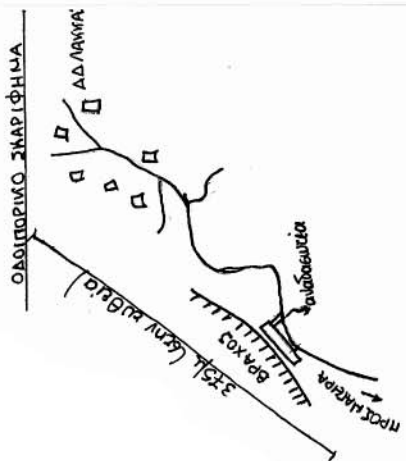
Εμβαδόν : 1652 μ.

Κλίμακα: 1:500




ΣΥΝΤΕΤΑΓΜΕΝΕΣ (ΕΣΔΑ 87)

1	X: 388987	Y: 4834344
2	X: 388987	Y: 4834356
3	X: 383006	Y: 4834369
4	X: 383001	Y: 4834370
5	X: 388969	Y: 4834349



ΕΘΝΙΚΟ ΤΥΠΟΓΡΑΦΕΙΟ
Για τεχνικούς λόγους στο σχεδιάγραμμα έγινε σμίκρυνση κατά ποσοστό 78 %

Πάτρα 9-11-2005

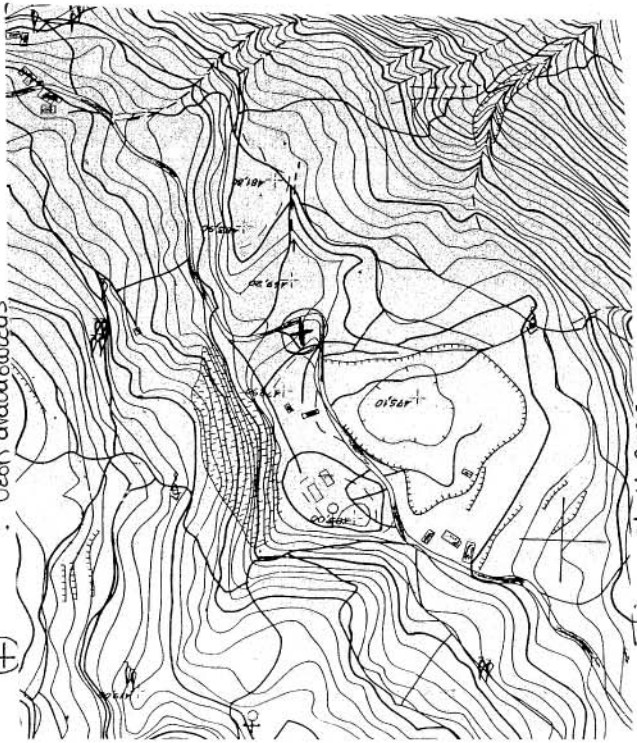


ΑΠΟΣΠΑΣΜΑ ΧΑΡΤΗ

Δημ. Διαμίκας: Λάικας

Δήμου : Συμποριζείας

(+) : θέση αναδάσωσης



Πάτρα 01-11-2005



Η Συντάκτρια

Δασοφύλακα

Καθ. Παπαφοσφόριμα

Δασοτόνος