




04013510912050008



12675

ΕΦΗΜΕΡΙΣ ΤΗΣ ΚΥΒΕΡΝΗΣΕΩΣ

ΤΗΣ ΕΛΛΗΝΙΚΗΣ ΔΗΜΟΚΡΑΤΙΑΣ

ΤΕΥΧΟΣ ΤΕΤΑΡΤΟ

Αρ. Φύλλου 1351

9 Δεκεμβρίου 2005

ΠΕΡΙΕΧΟΜΕΝΑ

ΑΠΟΦΑΣΕΙΣ

Κήρυξη ως αναδασωτέας έκτασης 5,00 στρεμμάτων στη θέση «Γεμιστό» οικισμού Προσκυνητών Δήμου Μαρώνειας Ν. Ροδόπης.....	1
Κήρυξη ως αναδασωτέας έκτασης 1,650 στρεμμάτων στη θέση «Χωράφια του παπά» της Κοινότητας Οργάνης Ν. Ροδόπης	2
Κήρυξη ως αναδασωτέας έκτασης 0,250 στρεμμάτων στη θέση «Αλωνίστρα» του Δήμου Φιλύρας Ν. Ροδόπης	3
Κήρυξη αναδασωτέας έκτασης 0,150 στρεμμάτων στη θέση «Λειβάδια του Τσακίρη» της Κοινότητας Οργάνης Ν. Ροδόπης	4

208/21.1.2002 (ΦΕΚ 128/Β/2002) αλλά και την υπ' αριθμ. 1631/23.6.2003 (ΦΕΚ 882/Β/2.7.2003) τροποποιητική της.

3. Τις διαταγές του Υπ. Γεωργίας υπ' αριθμ.:

- α) 160417/1180/8.7.1980,
- β) 182447/3049/24.9.1980,
- γ) 10582/539/13.2.1976,
- δ) 215696/1451/9.5.1977,
- ε) 154659/24.5.1982,
- στ) 78001/4408/16.7.1991,
- ζ) 85144/1468/9.10.1992,
- η) 92428/4484/Νοεμ.93,
- θ) 131240/20.5.1991 και
- ι) 96186/3332/27.11.1992.

4. Την υπ' αριθμ. 3363/6.9.2005 (Ορθή Επανάληψη) πρόταση της Δ/σης Δασών Ροδόπης με την οποία προτείνεται η κήρυξη της έκτασης που αναφέρεται στο θέμα ως αναδασωτέας, αποφασίζουμε:

Κηρύσσουμε ως αναδασωτέα, με σκοπό την προστασία των εδαφών και δασικού περιβάλλοντος και την αποκατάσταση της βλάστησης με φυσική ή τεχνητή αναδάσωση για να αποκλεισθεί η χρήση της για κάθε άλλο σκοπό, τη δημόσια δασική έκταση εμβαδού 5,00 στρεμμάτων η οποία καταστράφηκε από πυρκαγιά και βρίσκεται στην θέση «Γεμιστό» οικισμού Προσκυνητών Δήμου Μαρώνειας Ν. Ροδόπης, προσδιορίζεται δε με στοιχεία Α, Β, Γ, Δ, Α και έχει όρια:

ΒΟΡΕΙΑ: Γεωργικές καλλιέργειες.

ΝΟΤΙΑ: Γεωργικές καλλιέργειες.

ΑΝΑΤΟΛΙΚΑ: Δημόσια Δασική έκταση.

ΔΥΤΙΚΑ: Γεωργικές καλλιέργειες.

όπως φαίνεται στο συνημμένο διάγραμμα που αποτελεί αναπόσπαστο μέρος της παρούσης.

Η απόφαση αυτή να δημοσιευθεί στην Εφημερίδα της Κυβερνήσεως.

Καβάλα, 21 Νοεμβρίου 2005

Με εντολή Νομάρχη
Ο Διευθυντής Δασών
ΣΤΥΛΙΑΝΟΣ ΑΝΔΡΕΟΥ

ΑΠΟΦΑΣΕΙΣ

Αριθμ. 5546 (1)
Κήρυξη ως αναδασωτέας έκτασης 5,00 στρεμμάτων στη θέση «Γεμιστό» οικισμού Προσκυνητών Δήμου Μαρώνειας Ν. Ροδόπης.

Ο ΓΕΝΙΚΟΣ ΓΡΑΜΜΑΤΕΑΣ ΠΕΡΙΦΕΡΕΙΑΣ
ΑΝΑΤΟΛΙΚΗΣ ΜΑΚΕΔΟΝΙΑΣ - ΘΡΑΚΗΣ

Έχοντας υπ' όψιν:

1. Τις διατάξεις:

Α) Του άρθρου 117 παρ. 3 του Συντάγματος της Χώρας.

Β) Των άρθρων 38 παρ 1 και 2 και 41 του ν. 998/1979 «Περί προστασίας των δασών και δασικών εν γένει εκτάσεων της Χώρας».

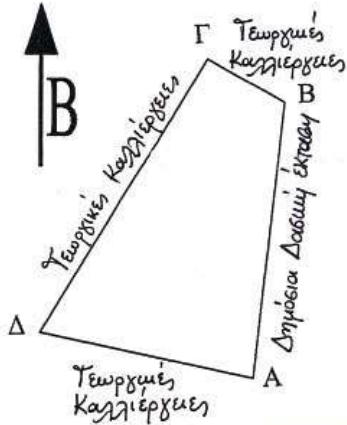
Γ) Τις διατάξεις του ν. 2240/1994 «Περί συμπλήρωσης των διατάξεων για τη Νομαρχιακή Αυτοδιοίκηση και άλλες διατάξεις» του ν. 2399/1996 (ΦΕΚ 90Α/27.5.1996) και του ν. 2503/1997 (ΦΕΚ 107 Α/30.5.1997).

2. Την υπ' αριθμ. 3200/20.6.2001 (ΦΕΚ 865/Β/6.7.2001) απόφαση Γ.Γ. Περιφέρειας Αν. Μακ. - Θράκης «Περί ανάθεσης άσκησης αρμοδιοτήτων» καθώς και την υπ' αριθμ.

Δ/ΝΣΗ ΔΑΣΩΝ Ν. ΡΟΔΩΠΗΣ

ΤΟΠΟΓΡΑΦΙΚΟ ΔΙΑΓΡΑΜΜΑ

ΑΝΑΔΑΣΩΤΕΑΣ ΔΗΜΟΣΙΑΣ ΔΑΣΙΚΗΣ ΕΚΤΑΣΗΣ (5,00) ΣΤΡΕΜ
ΣΤΗ ΔΑΣΙΚΗ ΘΕΣΗ " Τεμλεσό " ΠΕΡΙΟΧΗΣ Προσκυτών
ΔΗΜΟΥ ΚΟΙΝΟΤΗΤΑΣ Μαριώνειας ΝΟΜΟΥ ΡΟΔΩΠΗΣ.



ΚΛΙΜΑΚΑ: 1:2.000

ΚΟΡΥΦΗ	Συντεταγμένες Χ	Συντεταγμένες Υ	Απόσταση	Μήκος
A	624622,00	4530632,00	AB	93,64 μ.
B	624632,50	4530725,04	ΒΓ	30,00 μ.
Γ	624606,37	4530739,78	ΓΔ	108,00 μ.
Δ	624549,95	4530647,68	ΔΑ	73,75 μ.

Εμβαδόν: 5,00 στρέμματα

ΕΘΝΙΚΟ ΤΥΠΟΓΡΑΦΕΙΟ
 Για τεχνικούς λόγους στο σχεδιάγραμμα έγινε σμίκρυνση κατά ποσοστό 73 %

ΧΑΡΤΗΣ ΠΕΡΙΟΧΗΣ ΣΤΟΝ ΟΠΟΙΟ ΦΑΙΝΕΤΑΙ ΜΕ ΚΥΚΛΟ Η ΔΑΣΙΚΗ
ΕΚΤΑΣΗ ΠΟΥ ΚΗΡΥΣΣΕΤΑΙ ΑΝΑΔΑΣΩΤΕΑ ΜΕ ΤΗΝ ΥΠ.ΑΡΙΘ 5546/21-11-05
ΑΠΟΦΑΣΗ κ. Δ/ΝΤΗ ΔΑΣΩΝ ΠΕΡΙΦΕΡΕΙΑΣ ΚΛΙΜΑΚΑ 1:50.000



ΕΛΕΓΧΘΗΚΕ ΚΑΙ ΘΕΩΡΗΘΗΚΕ

ΕΓΚΡΙΝΕΤΑΙ

Κομοτηνή 6 - 9 - 2005

Κομοτηνή 6 - 9 - 2005

Καβάλα 21 - 11 - 2005

Ο Συντάξας

Ο Δ/ντής Δασών Ροδόπης

Ο Δ/ντής Δασών Περιφέρειας

ΝΤΑΟΥΣΙΑΝΗ ΑΝΑΣΤΑΣΙΑ
 ΤΕΧΝΟΛΟΓΟΣ ΔΑΣΟΠΟΝΙΑΣ

ΝΙΚ. ΕΥΓ. ΚΑΡΑΝΙΚΟΛΑΟΥ
 ΔΑΣΟΛΟΓΟΣ ΜΕ ΒΑΘΜΟ Α'

ΣΤΥΛΙΑΝΟΣ ΑΝΔΡΕΟΥ
 Δασολόγος με βαθμό Α'



Αριθμ. 5550

(2)

Κήρυξη ως αναδασωτέας έκτασης 1.650 στρεμμάτων στη θέση «Χωράφια του παπά» Κοινότητας Οργάνης Ν. Ροδόπης.

Ο ΓΕΝΙΚΟΣ ΓΡΑΜΜΑΤΕΑΣ ΠΕΡΙΦΕΡΕΙΑΣ
ΑΝΑΤΟΛΙΚΗΣ ΜΑΚΕΔΟΝΙΑΣ - ΘΡΑΚΗΣ

Έχοντας υπ' όψιν:

1. Τις διατάξεις:

Α) Του άρθρου 117 παρ. 3 του Συντάγματος της Χώρας.

Β) Των άρθρων 38 παρ 1 και 2 και 41 του ν. 998/1979 «Περί προστασίας των δασών και δασικών εν γένει εκτάσεων της Χώρας».

Γ) Τις διατάξεις του ν. 2240/1994 «Περί συμπληρώσεως των διατάξεων για τη Νομαρχιακή Αυτοδιοίκηση και άλλες διατάξεις» του ν. 2399/1996 (ΦΕΚ 90Α/27.5.1996) και του ν. 2503/1997 (ΦΕΚ 107Α/30.5.1997).

2. Την υπ' αριθμ. 3200/20.6.2001 (ΦΕΚ 865/Β/6.7.2001) απόφαση Γ.Γ. Περιφέρειας Αν. Μακ. - Θράκης «Περί ανάθεσης άσκησης αρμοδιοτήτων» καθώς και την υπ' αριθμ. 208/21.1.2002 (ΦΕΚ 128/Β/2002) αλλά και την υπ' αριθμ. 1631/23.6.2003 (ΦΕΚ 882/Β/2.7.2003) τροποποιητική της.

3. Τις διαταγές του Υπ. Γεωργίας υπ' αριθμ.:

α) 160417/1180/8.7.1980,

β) 182447/3049/24.9.1980,

γ) 10582/539/13.2.1976,

δ) 215696/1451/9.5.1977,

ε) 154659/24.5.1982,

στ) 78001/4408/16.7.1991,

ζ) 85144/1468/9.10.1992,

η) 92428/4484/Νοεμ.93,

θ) 131240/20.5.1991 και

ι) 96186/3332/27.11.1992.

4. Την υπ' αριθμ. 3376/6.9.2005 (Ορθή Επανάληψη) πρόταση της Δ/νσης Δασών Ροδόπης με την οποία προτείνεται η κήρυξη της έκτασης που αναφέρεται στο θέμα ως αναδασωτέας, αποφασίζουμε:

Κηρύσσουμε ως αναδασωτέα, με σκοπό την προστασία των εδαφών και δασικού περιβάλλοντος και την αποκατάσταση της βλάστησης με φυσική ή τεχνητή αναδάσωση για να αποκλεισθεί η χρήση της για κάθε άλλο σκοπό, την δημόσια δασική έκταση εμβαδού 1,650 στρεμμάτων η οποία εκχερσώθηκε καταλήφθηκε παράνομα και βρίσκεται στην θέση «Χωράφια του παπά» Κοινότητας Οργάνης Ν. Ροδόπης, προσδιορίζεται δε με στοιχεία Α, Β, Γ, Δ, Α και έχει όρια:

ΒΟΡΕΙΑ: Δημόσιο δάσος

ΝΟΤΙΑ: Αγρός

ΑΝΑΤΟΛΙΚΑ: Δημόσιο δάσος

ΔΥΤΙΚΑ: Δημόσιο δάσος

όπως φαίνεται στο συνημμένο διάγραμμα που αποτελεί αναπόσπαστο μέρος της παρούσης.

Η απόφαση αυτή να δημοσιευθεί στην Εφημερίδα της Κυβερνήσεως.

Καβάλα, 21 Νοεμβρίου 2005

Με εντολή Νομάρχη

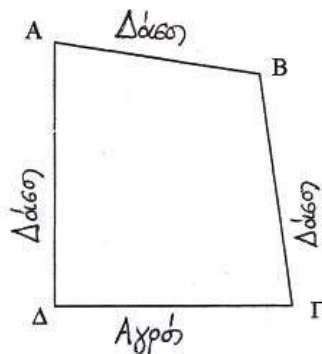
Ο Διευθυντής Δασών

ΣΤΥΛΙΑΝΟΣ ΑΝΔΡΕΟΥ

Δ/ΝΣΗ ΔΑΣΩΝ Ν. ΡΟΔΟΠΗΣ

ΤΟΠΟΓΡΑΦΙΚΟ ΔΙΑΓΡΑΜΜΑ

ΑΝΑΔΑΣΩΤΕΑΣ ΔΗΜΟΣΙΑΣ ΔΑΣΙΚΗΣ ΕΚΤΑΣΗΣ (1,650) ΣΤΡΕΜ.
ΣΤΗ ΔΑΣΙΚΗ ΘΕΣΗ "Χιρσίγια των Παλιών" ΠΕΡΙΟΧΗΣ Καρδάμου
ΔΗΜΟΥ/ΚΟΙΝΟΤΗΤΑΣ ΟΡΓΑΝΗΣ : ΝΟΜΟΥ ΡΟΔΟΠΗΣ.



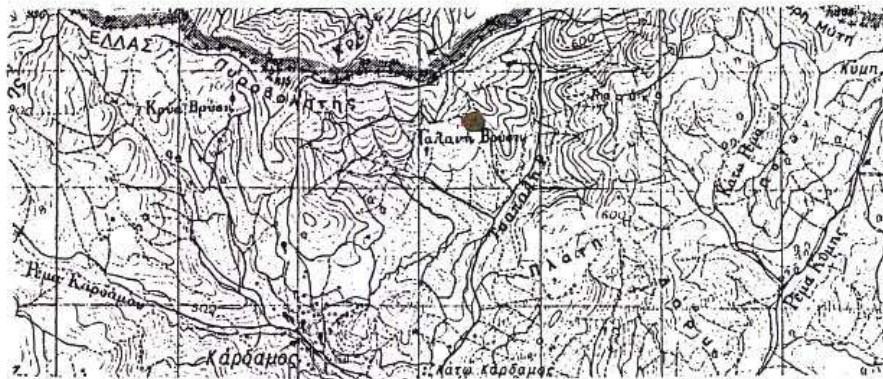
ΚΛΙΜΑΚΑ: 1:1000

ΚΟΡΥΦΗ	Συντεταγμένες ΕΓΣΑ '87		Απόσταση	ΜΗΚΟΣ
	X	Y		
A	636221,00	4573107,00	AB	35μ.
B	636255,59	4573101,63	BΓ	40μ.
Γ	636261,00	4573062,00	ΓΔ	40μ.
Δ	636221,00	4573062,00	ΔΑ	45μ.

Εμβαδόν: 1.650 ε.μ.

ΕΘΝΙΚΟ ΤΥΠΟΓΡΑΦΕΙΟ
 Για τεχνικούς λόγους στο σχεδιάγραμμα
 έγινε σμίκρυνση κατά ποσοστό 78 %

ΧΑΡΤΗΣ ΠΕΡΙΟΧΗΣ ΣΤΟΝ ΟΠΟΙΟ ΦΑΙΝΕΤΑΙ ΜΕ ΚΥΚΛΟ Η ΔΑΣΙΚΗ
ΕΚΤΑΣΗ ΠΟΥ ΚΗΡΥΣΣΕΤΑΙ ΑΝΑΔΑΣΩΤΕΑ ΜΕ ΤΗΝ ΥΠ.ΑΡΙΘ 5550/21-11-05
ΑΠΟΦΑΣΗ κ. Δ/ΝΤΗ ΔΑΣΩΝ ΠΕΡΙΦΕΡΕΙΑΣ ΚΛΙΜΑΚΑ 1:50.000



ΕΛΕΓΧΘΗΚΕ ΚΑΙ ΘΕΩΡΗΘΗΚΕ

ΕΓΚΡΙΝΕΤΑΙ

Κομοτηνή 6 - 9 - 2005

Κομοτηνή 6- 9 - 2005

Καβάλα 21 - 11 - 2005

Ο Συντάξας

Ο Δ/ντης Δασών Ροδόπης

Ο Δ/ντης Δασών Περιφέρειας

ΝΤΑΟΥΣΙΑΝΗ ΑΝΑΣΤΑΣΙΑ
 ΤΕΧΝΟΛΟΓΟΣ ΔΑΣΟΠΟΝΙΑΣ

ΜΙΧΑΗΛ ΚΑΡΑΝΙΚΟΛΑΟΥ
 ΔΑΣΟΛΟΓΟΣ ΜΕ ΒΑΘΜΟ Α'

ΣΤΥΛΙΑΝΟΣ ΑΝΔΡΕΟΥ
 Δασολόγος με Βαθμό Α'



Αριθμ. 5549

(3)

Κήρυξη ως αναδασωτέας έκτασης 0,250 στρεμμάτων στη θέση «Αλωνίστρα» του Δήμου Φιλύρας Ν. Ροδόπης.

Ο ΓΕΝΙΚΟΣ ΓΡΑΜΜΑΤΕΑΣ ΠΕΡΙΦΕΡΕΙΑΣ
ΑΝΑΤΟΛΙΚΗΣ ΜΑΚΕΔΟΝΙΑΣ - ΘΡΑΚΗΣ

Έχοντας υπ' όψιν:

1. Τις διατάξεις:

Α) Του άρθρου 117 παρ. 3 του Συντάγματος της Χώρας.

Β) Των άρθρων 38 παρ. 1 και 2 και 41 του ν. 998/1979 «Περί προστασίας των δασών» και δασικών εν γένει εκτάσεων της Χώρας».

Γ) Τις διατάξεις του ν. 2240/1994 «Περί συμπληρώσεως των διατάξεων για τη Νομαρχιακή Αυτοδιοίκηση και άλλες διατάξεις» του ν. 2399/1996 (ΦΕΚ 90Α/27.5.1996) και του ν. 2503/1997 (ΦΕΚ 107Α/30.5.1997).

2. Την υπ' αριθμ. 3200/20.6.2001 (ΦΕΚ 865/Β/6.7.2001) απόφαση Γ.Γ. Περιφέρειας Αν. Μακ. - Θράκης «Περί ανάθεσης άσκησης αρμοδιοτήτων» καθώς και την υπ' αριθμ. 208/21.1.2002 (ΦΕΚ 128/Β/2002) αλλά και την υπ' αριθμ. 1631/23.6.2003 (ΦΕΚ 882/Β/2.7.2003) τροποποιητική της.

3. Τις διαταγές του Υπ. Γεωργίας υπ' αριθμ.:

- α) 160417/1180/ 8.7.1980,
- β) 182447/3049/24.9.1980,
- γ) 10582/539/13.2.1976,
- δ) 215696/1451/9.5.1977,
- ε) 154659/24.5.1982,
- στ) 78001/4408/16.7.1991,

- ζ) 85144/1468/9.10.1992,
- η) 92428/4484/Νοεμ. 1993,
- θ) 131240/20.5.1991 και
- ι) 96186/3332/27.11.1992.

4. Την υπ' αριθμ. 3375/6.9.2005 (Ορθή Επανάληψη) πρόταση της Δ/νσης Δασών Ροδόπης με την οποία προτείνεται η κήρυξη της έκτασης που αναφέρεται στο θέμα ως αναδασωτέας, αποφασίζουμε:

Κηρύσσουμε ως αναδασωτέα, με σκοπό την προστασία των εδαφών και δασικού περιβάλλοντος και την αποκατάσταση της βλάστησης με φυσική ή τεχνητή αναδάσωση για να αποκλεισθεί η χρήση της για κάθε άλλο σκοπό, την δημόσια δασική έκταση εμβαδού 0,250 στρεμμάτων η οποία εκχερσώθηκε καταλήφθηκε παρανόμως και βρίσκεται στην θέση «Αλωνίστρα» Δήμου Φιλύρας Ν. Ροδόπης, προσδιορίζεται δε με στοιχεία Α, Β, Γ, Δ, Α και έχει όρια:

ΒΟΡΕΙΑ: Δημόσιο δάσος

ΝΟΤΙΑ: Δημόσιο δάσος

ΑΝΑΤΟΛΙΚΑ: Δημόσιο δάσος

ΔΥΤΙΚΑ: Δημόσιο δάσος

όπως φαίνεται στο συνημμένο διάγραμμα που αποτελεί αναπόσπαστο μέρος της παρούσης.

Η απόφαση αυτή να δημοσιευθεί στην Εφημερίδα της Κυβερνήσεως.

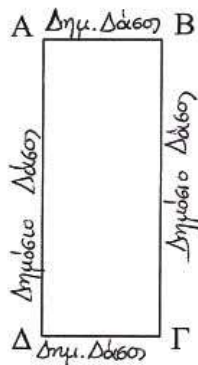
Καβάλα, 21 Νοεμβρίου 2005

Με εντολή Νομάρχη
Ο Διευθυντής Δασών
ΣΤΥΛΙΑΝΟΣ ΑΝΔΡΕΟΥ

Δ/ΝΣΗ ΔΑΣΩΝ Ν. ΡΟΔΩΠΗΣ

ΤΟΠΟΓΡΑΦΙΚΟ ΔΙΑΓΡΑΜΜΑ

ΑΝΑΔΑΣΩΤΕΑΣ ΔΗΜΟΣΙΑΣ ΔΑΣΙΚΗΣ ΕΚΤΑΣΗΣ (0,250) ΣΤΡΕΜ.
ΣΤΗ ΔΑΣΙΚΗ ΘΕΣΗ " Αλιωνίστρα " ΠΕΡΙΟΧΗΣ Ραχάδας
ΔΗΜΟΥ/ΚΟΙΝΟΤΗΤΑΣ Φιλύρας, ΝΟΜΟΥ ΡΟΔΩΠΗΣ.



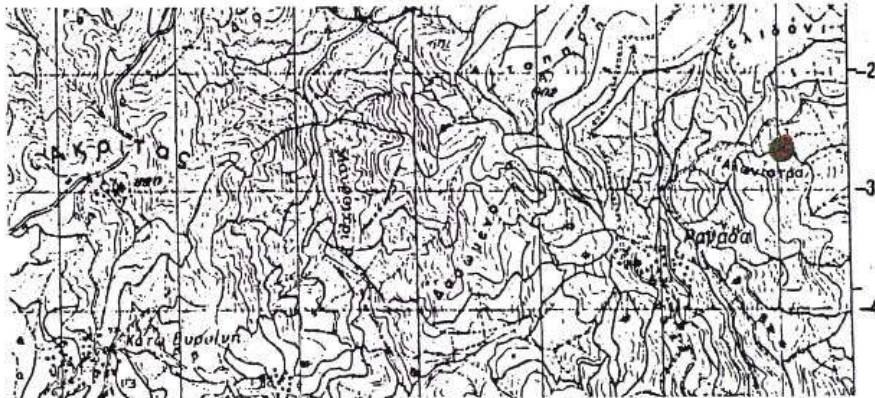
ΚΛΙΜΑΚΑ: 1:500

ΚΟΡΥΦΗ	Συντεταγμένες ΕΓΣΑ'87		Απόσταση	Μήκος
	X	Y		
A	645563	4564899	AB	10μ.
B	645573	4564899	BΓ	25μ.
Γ	645573	4564874	ΓΔ	10μ.
Δ	645563	4564874	ΔA	25μ.

Εμβαδόν: 250 τ.μ.

ΕΘΝΙΚΟ ΤΥΠΟΓΡΑΦΕΙΟ
 Για τεχνικούς λόγους στο σχεδιάγραμμα έγινε σμίκρυνση κατά ποσοστό 70 %

ΧΑΡΤΗΣ ΠΕΡΙΟΧΗΣ ΣΤΟΝ ΟΠΟΙΟ ΦΑΙΝΕΤΑΙ ΜΕ ΚΥΚΛΟ Η ΔΑΣΙΚΗ
ΕΚΤΑΣΗ ΠΟΥ ΚΗΡΥΣΣΕΤΑΙ ΑΝΑΔΑΣΩΤΕΑ ΜΕ ΤΗΝ ΥΠ.ΑΡΙΘ 5549/21-11-05
ΑΠΟΦΑΣΗ κ. Δ/ΝΤΗ ΔΑΣΩΝ ΠΕΡΙΦΕΡΕΙΑΣ ΚΛΙΜΑΚΑ 1:50.000.



ΕΛΕΓΧΘΗΚΕ ΚΑΙ ΘΕΩΡΗΘΗΚΕ

ΕΓΚΡΙΝΕΤΑΙ

Κομοτηνή 6 - 9 - 2005

Κομοτηνή 6 - 9 - 2005

Καβάλα 21 - 11 - 2005

Ο Συντάξας

Ο Δ/ντής Δασών Ροδότης

Ο Δ/ντής Δασών Περιφέρειας

ΝΤΑΟΥΣΙΑΝΗ ΑΝΑΣΤΑΣΙΑ
 ΤΕΧΝΟΛΟΓΟΣ ΔΑΣΟΠΟΝΙΑΣ *

ΜΙΧ. ΕΥΓ. ΚΑΡΑΝΙΚΟΛΑΣ
 ΚΑΤΑΣΤΑΣΙΑΣ ΜΕ ΒΑΘΜΟ

ΣΥΜΛΙΑΚΟΣ ΑΝΔΡΕΟΥ
 Δασολόγος με βαθμό Α'



Αριθμ. 5549

(4)

Κήρυξη αναδασωτέας έκτασης 0,150 στρεμμάτων στη θέση «Λειβάδια του Τσακίρη» της Κοινότητας Οργάνης Ν. Ροδόπης.

Ο ΓΕΝΙΚΟΣ ΓΡΑΜΜΑΤΕΑΣ ΠΕΡΙΦΕΡΕΙΑΣ
ΑΝΑΤΟΛΙΚΗΣ ΜΑΚΕΔΟΝΙΑΣ - ΘΡΑΚΗΣ

Έχοντας υπ' όψιν:

1. Τις διατάξεις:

Α) Του άρθρου 117 παρ. 3 του Συντάγματος της Χώρας.

Β) Των άρθρων 38 παρ 1 και 2 και 41 του ν. 998/1979 «Περί προστασίας των δασών και δασικών εν γένει εκτάσεων της Χώρας».

Γ) Τις διατάξεις του ν. 2240/1994 «Περί συμπληρώσεως των διατάξεων για τη Νομαρχιακή Αυτοδιοίκηση και άλλες διατάξεις» του ν. 2399/1996 (ΦΕΚ 90Α/27.5.1996) και του ν. 2503/1997 (ΦΕΚ 107Α/30.5.1997).

2. Την υπ' αριθμ. 3200/20.6.2001 (ΦΕΚ 865/Β/6.7.2001) απόφαση Γ.Γ. Περιφέρειας Αν. Μακ. - Θράκης «Περί ανάθεσης άσκησης αρμοδιοτήτων» καθώς και την υπ' αριθμ. 208/21.1.2002 (ΦΕΚ 128/Β/2002) αλλά και την υπ' αριθμ. 1631/23.6.2003 (ΦΕΚ 882/Β/2.7.2003) τροποποιητική της.

3. Τις διαταγές του Υπ. Γεωργίας υπ' αριθμ.:

- α) 160417/1180/ 8-7-80,
- β) 182447/3049/24.9.1980,
- γ) 10582/539/13.2.1976,
- δ) 215696/1451/9.5.1977,
- ε) 154659/24.5.1982,
- στ) 78001/4408/16.7.1991,

- ζ) 85144/1468/9.10.1992,
- η) 92428/4484/Νοεμ.93,
- θ) 131240/20.5.1991 και
- ι) 96186/3332/27.11.1992.

4. Την υπ' αριθμ. 3374/6.9.2005 (Ορθή Επανάληψη) πρόταση της Δ/σης Δασών Ροδόπης με την οποία προτείνεται η κήρυξη της έκτασης που αναφέρεται στο θέμα ως αναδασωτέας, αποφασίζουμε:

Κηρύσσουμε ως αναδασωτέα, με σκοπό την προστασία των εδαφών και δασικού περιβάλλοντος και την αποκατάσταση της βλάστησης με φυσική ή τεχνητή αναδάσωση για να αποκλεισθεί η χρήση της για κάθε άλλο σκοπό, την δημόσια δασική έκταση εμβαδού 0,150 στρεμμάτων η οποία εκχερσώθηκε- καταλήφθηκε παράνομα και βρίσκεται στην θέση «Λειβάδια του Τσακίρη» Κοινότητας Οργάνης Ν. Ροδόπης, προσδιορίζεται δε με στοιχεία Α, Β, Γ, Α και έχει όρια:

ΒΟΡΕΙΑ: Αγρός

ΝΟΤΙΑ: Δημόσια δασική έκταση

ΑΝΑΤΟΛΙΚΑ: Δημόσια δασική έκταση

ΔΥΤΙΚΑ: Δημόσια δασική έκταση

όπως φαίνεται στο συνημμένο διάγραμμα που αποτελεί αναπόσπαστο μέρος της παρούσης.

Η απόφαση αυτή να δημοσιευθεί στην Εφημερίδα της Κυβερνήσεως.

Καβάλα, 21 Νοεμβρίου 2005

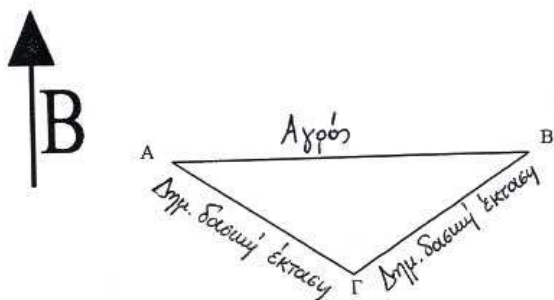
Με εντολή Νομάρχη
Ο Διευθυντής Δασών
ΣΤΥΛΙΑΝΟΣ ΑΝΔΡΕΟΥ

Δ/ΝΣΗ ΔΑΣΩΝ Ν. ΡΟΔΩΠΗΣ

ΤΟΠΟΓΡΑΦΙΚΟ ΔΙΑΓΡΑΜΜΑ

ΑΝΑΔΑΣΩΤΕΑΣ ΔΗΜΟΣΙΑΣ ΔΑΣΙΚΗΣ ΕΚΤΑΣΗΣ (0,150) ΣΤΡΕΜ.
 ΣΤΗ ΔΑΣΙΚΗ ΘΕΣΗ " ^{Λειβάδια του} ~~Τσακίρη~~ " ΠΕΡΙΟΧΗΣ Άνω Βυράνηρ
 ΔΗΜΟΥ/ΚΟΙΝΟΤΗΤΑΣ ΟΡΓΑΝΗΣ : ΝΟΜΟΥ ΡΟΔΩΠΗΣ.

ΚΛΙΜΑΚΑ: 1: 500

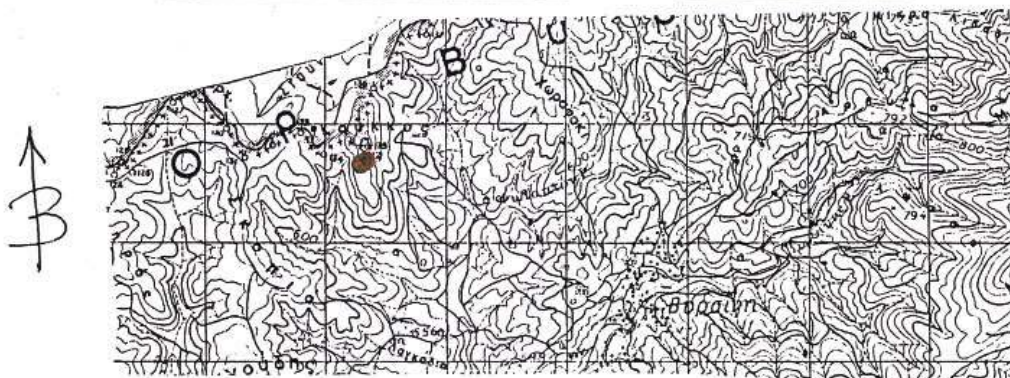


ΚΟΡΥΦΗ	Συντεταγμένες ΕΓΣΑ '87		Απόσταση	Μήκος
	X	Y		
A	648676	4575657	AB	30μ.
B	648706	4575657	BΓ	18μ.
Γ	648691	4575647	ΓΑ	18μ.

Εμβαδόν: 150 τ.μ.

ΕΘΝΙΚΟ ΤΥΠΟΓΡΑΦΕΙΟ
 Για τεχνικούς λόγους στο σχεδιάγραμμα έγινε σμίκρυνση κατά ποσοστό 70 %

ΧΑΡΤΗΣ ΠΕΡΙΟΧΗΣ ΣΤΟΝ ΟΠΟΙΟ ΦΑΙΝΕΤΑΙ ΜΕ ΚΥΚΛΟ Η ΔΑΣΙΚΗ
 ΕΚΤΑΣΗ ΠΟΥ ΚΗΡΥΣΣΕΤΑΙ ΑΝΑΔΑΣΩΤΕΑ ΜΕ ΤΗΝ ΥΠΛΑΓΙΘ 5548/21-11-05
 ΑΠΟΦΑΣΗ κ. Δ/ΝΤΗ ΔΑΣΩΝ ΠΕΡΙΦΕΡΕΙΑΣ ΚΛΙΜΑΚΑ 1: 50.000



ΕΛΕΓΧΘΗΚΕ ΚΑΙ ΘΕΩΡΗΘΗΚΕ
 Κομοτηνή 6 - 9 - 2005 Κομοτηνή 6 - 9 - 2005
 Ο Συντάξας Ο Δ/ντης Δασών Ροδότης

ΝΤΑΟΥΣΙΑΝΗ ΑΝΑΣΤΑΣΙΑ
 ΤΕΧΝΟΛΟΓΟΣ ΔΑΣΟΠΟΝΙΑΣ
 ΜΙΧ. ΚΑΡΑΝΙΚΟΛΑΟΥ
 ΔΑΣΟΛΟΓΟΣ ΜΕ ΒΑΘΜΟ Α'

ΕΓΚΡΙΝΕΤΑΙ
 Καβάλα 21 - 11 - 2005
 Ο Δ/ντης Δασών Περιφέρειας
 ΣΤΥΛΙΑΝΟΣ ΑΝΔΡΕΟΥ
 Δασολόγος με βαθμό Α'