



04013090112050008



12311

# ΕΦΗΜΕΡΙΣ ΤΗΣ ΚΥΒΕΡΝΗΣΕΩΣ

## ΤΗΣ ΕΛΛΗΝΙΚΗΣ ΔΗΜΟΚΡΑΤΙΑΣ

ΤΕΥΧΟΣ ΤΕΤΑΡΤΟ

Αρ. Φύλλου 1309

1 Δεκεμβρίου 2005

### ΠΕΡΙΕΧΟΜΕΝΑ

#### ΑΠΟΦΑΣΕΙΣ

- Κήρυξη ως αναδασωτέας έκτασης εμβαδού 1.161,83 τ.μ. στη θέση «Άγιος Ιωάννης» περιφέρειας Δ.Δ. Μεγάλου Χωριού, Δήμου Ποταμιάς, του Νομού Ευρυτανία..... 1
- Έγκριση δωρεάν παραχώρησης εδαφικής λωρίδας σε κοινή χρήση για δημιουργία δημοτικού δρόμου στον οικισμό Άριας του Δήμου Ναυπλίου... 2
- Τροποποίηση του εγκεκριμένου Ρυμοτομικού Σχεδίου του Δήμου Αγίου Δημητρίου για τον χαρακτηρισμό Εγκεκριμένης οδού - παρόδου Γράμμου στο Ο.Τ. 964..... 3

#### ΔΙΟΡΘΩΣΕΙΣ ΣΦΑΛΜΑΤΩΝ

- Διόρθωση σφάλματος στην υπ' αριθμ. 17522/18.4.2005 απόφαση του Υφυπουργού ΠΕΧΩΔΕ (ΦΕΚ Δ' 594/2005).. 4

### ΑΠΟΦΑΣΕΙΣ

- Αριθμ. 4562 (1)  
Κήρυξη ως αναδασωτέας έκτασης εμβαδού 1.161,83 τ.μ. στη θέση «Άγιος Ιωάννης» περιφέρειας Δ.Δ. Μεγάλου Χωριού, Δήμου Ποταμιάς, του Νομού Ευρυτανία.

#### Ο ΓΕΝΙΚΟΣ ΓΡΑΜΜΑΤΕΑΣ ΠΕΡΙΦΕΡΕΙΑΣ ΣΤΕΡΕΑΣ ΕΛΛΑΔΑΣ

Έχοντας υπόψη :

1. Τις διατάξεις των άρθρων 24 παρ. 1 και 117 παρ. 3 του Συντάγματος.
2. Τις διατάξεις του ν. 2503/1997 "Διοίκηση- Οργάνωση - Στελέχωση της Περιφέρειας κ.λπ."
3. Τις διατάξεις του ν. 998/1979 " Περὶ προστασίας των δασών και των δασικών εν γένει εκτάσεων της χώρας", όπως τροποποιήθηκαν με τον ν. 3208/2003 και συγκεκριμένα:
  - α) του άρθρου 41 παρ. 1, β) του άρθρου 38 παρ. 1
  4. Τις διαταγές του Υπουργείου Αγροτικής Ανάπτυξης & Τροφίμων:
    - α) 160417/1180/8.7.1980, β) 182447/3049/24.9.1980.
    5. Την υπ' αριθμ. 5440/12.12.2003 (Φ.Ε.Κ./1961/Β/31.12.2003) απόφαση του Γ.Γ.Π.Σ.Ε. που αναφέρεται στη μεταβίβαση δικαιώματος υπογραφής «Με εντολή Γενικού Γραμματέα» στους Προϊσταμένους των Δασικών Υπηρεσιών, όπως τροποποιήθηκε με την υπ' αριθ. 5306/31.10.2005 όμοια (Φ.Ε.Κ./1562/Β/11.11.2005).

6. Την υπ' αριθμ. 6314/7.11.2005 πρόταση του Δασαρχείου Καρπενησίου από την οποία προκύπτει ότι η έκταση που αναφέρεται στο θέμα είχε κατά το χρόνο καταστροφής της που έγινε από παράνομη αποψίλωση, περίπου τον Απρίλιο του 2005, από τον Σπύρο Ζηνέλη του Θεοδώρου, κάτοικο Μεγ. Χωριού, Δασικό χαρακτήρα κατά την έννοια του άρθρου 3 παρ. 1 του ν. 998/1979, όπως τροποποιήθηκε με τον ν. 3208/2003, καλυπτόμενη από δρυς, πουρνάρια, γαύρους, κέδρα σε ποσοστό πάνω από 80% και ως εκ τούτου επιβάλλεται η κήρυξη της ως αναδασωτέας.

7. Την υπ' αριθμ. 2844/10.11.2005 αναφορά και σύμφωνη γνώμη της Δ/νσης Δασών Ν. Ευρυτανίας, αποφασίζουμε:

Κηρύσσουμε ως αναδασωτέο, το δημόσιο δάσος, εμβαδού 1.161,83 τ.μ. στη θέση « Άγιος Ιωάννης» περιφέρειας Δ.Δ. Μεγάλου Χωριού, Δήμου Ποταμιάς με σκοπό, αφ' ενός μεν τη διατήρηση του δασικού του χαρακτήρα, ώστε να αποκλειστεί η διάθεση του για άλλο προορισμό, αφ' ετέρου δε την επαναδημιουργία της δασικής βλάστησης με φυσική αναγέννηση.

Προσδιορίζεται από τα στοιχεία 1, 2, 3, 4, 5, 6, 7, 8, 9, 10, 11, 12, 1 όπως φαίνεται στο συνημμένο διάγραμμα το οποίο αποτελεί αναπόσπαστο μέρος της αποφάσεως αυτής και έχει όρια:

Ανατολικά: Με δημόσια έκταση δασικού χαρακτήρα.

Δυτικά: Με δημόσια έκταση δασικού χαρακτήρα.

Βόρεια: Με δημόσια έκταση δασικού χαρακτήρα και με έκταση αγροτικού χαρακτήρα.

Νότια: Με έκταση αγροτικού χαρακτήρα και με δημόσια έκταση δασικού χαρακτήρα.

Η απόφαση αυτή ισχύει από της κοινοποίησής της αρμοδίως και προ της δημοσίευσής της στη Εφημερίδα της Κυβερνήσεως (άρθρο 37 ν. 3200/1955).

Επιτρέπεται υποβολή κατ' αυτής αίτησης ακύρωσης στο Σ.τ.Ε. μέσα σε προθεσμία εξήντα (60) ημερών, που αρχίζει από την επομένη της δημοσίευσής της (άρθρο 46 π.δ. 18/1989).

Από τις διατάξεις της απόφασης αυτής δεν προκαλείται δαπάνη σε βάρος του Κρατικού Προϋπολογισμού.

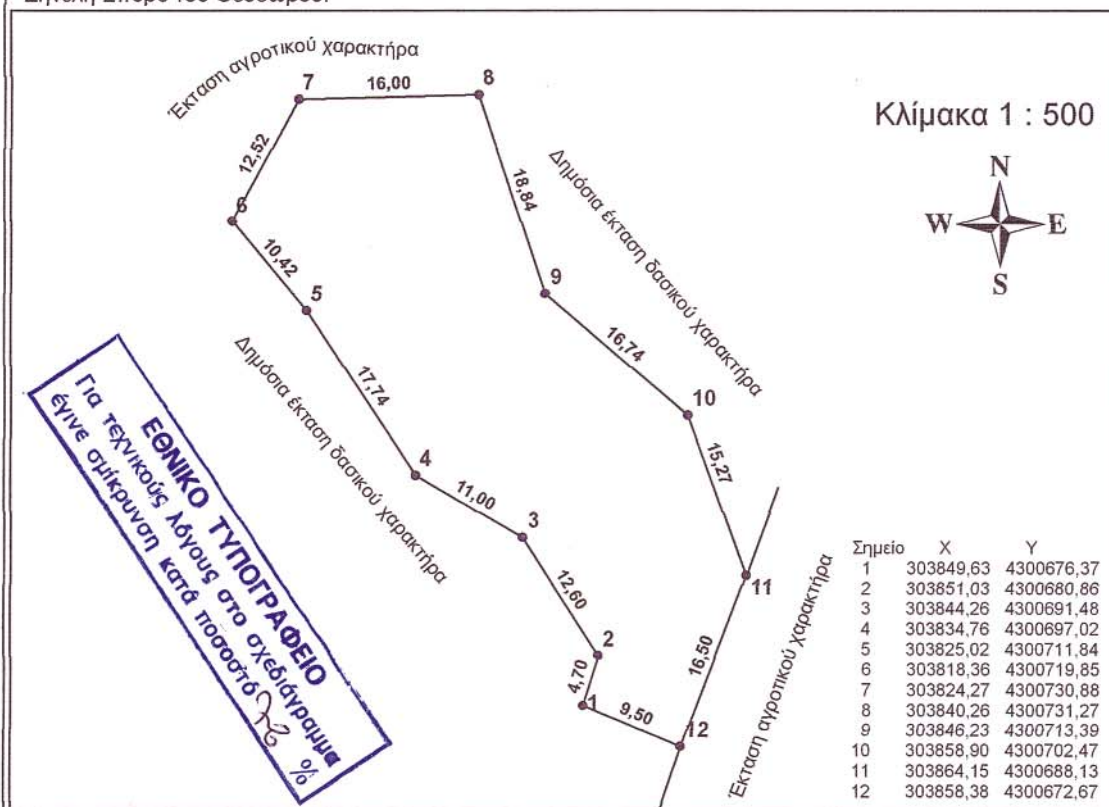
Η απόφαση αυτή να δημοσιευθεί στην Εφημερίδα της Κυβερνήσεως.

Λαμία, 18 Νοεμβρίου 2005

Με εντολή Γενικού Γραμματέα Περιφέρειας  
Η Γενική Διευθύντρια  
ΜΑΡΙΑ ΚΕΜΟΥ - ΡΙΖΟΥ

# ΤΟΠΟΓΡΑΦΙΚΟ ΔΙΑΓΡΑΜΜΑ

Αναδασωτέας Έκτασης Δασικού Χαρακτήρα εμβαδού 1.161,83 τ.μ. στη Θέση "Αγ. Ιωάννης" Δημοτικού Διαμερίσματος Μεγ. Χωριού του Δήμου Ποταμιάς, που αποφυλώθηκε και καταλήφθηκε παράνομα από τον Ζηνέλη Σπύρο του Θεοδώρου.



**ΕΘΝΙΚΟ ΤΥΠΟΓΡΑΦΕΙΟ**  
Για τεχνικούς λόγους στο σχεδιάγραμμα έγινε σμίκρυνση κατά ποσοστό 16 %



ΑΠΟΣΠΑΣΜΑ ΔΑΣΟΠΟΝΙΚΟΥ ΧΑΡΤΗ  
Δημοσίου Δασικού Συμπλέγματος  
Δασών Τέως Δήμου Καρπενησίου  
**ΚΛΙΜΑΚΑ 1 : 20.000**

**ΥΠΟΜΝΗΜΑ**

Αναδασωτέα έκταση

Ανήκει στην αριθμ.....4562/2005.....  
Απόφασή μας.

ΘΕΩΡΗΘΗΚΕ  
Λαμία .....18... - 11... - 2005

Με ένταξη Γενικού Γραμματέα  
Η Γενική Διεύθυνση Π.Σ.Ε.

Μαρία Κεμου-Ρίζου

ΘΕΩΡΗΘΗΚΕ  
Καρπενήσι 7 - 11 - 2005  
Ο Δασάρχης Καρπενησίου

Φέκας Ιωάννης  
Δασολόγος

Καρπενήσι 22 - 8 - 2005  
Ο Συντάκτης

Καρκάνης Ιωάννης  
Δασολόγος

Αριθμ. 4583

(2)

Έγκριση δωρεάν παραχώρησης εδαφικής λωρίδας σε κοινή χρήση για δημιουργία δημοτικού δρόμου στον οικισμό Άριας του Δήμου Ναυπλίου.

## Ο ΝΟΜΑΡΧΗΣ ΑΡΓΟΛΙΔΑΣ

Έχοντας υπόψη:

1. Το π.δ. 30/1996 (ΦΕΚ 21 Α΄) «Κώδικας Νομαρχιακής Αυτοδιοίκησης»

2. Τον εσωτερικό οργανισμό οργάνωσης και λειτουργίας της Ν. Αυτ/σης Αργολίδας (ΦΕΚ 1810/Β/2001).

3. Τις διατάξεις του π.δ. της 24/31.5.1985 (ΦΕΚ 181Δ΄) "Όροι δόμησης οικισμών κάτω των 2000 κατοίκων" και ειδικότερα το άρθρο 6 αυτού.

4. Το υπ' αριθμ. 154/13.1.2005 έγγραφο του Δήμου Ναυπλίου με το οποίο διαβιβάστηκε στη Δ.Π.Χ.Π. η από 15.11.2004 αίτηση της Δέσποινας Αραμπού προς το Δήμο Ναυπλίου με το συνημμένο φάκελο με την οποία αιτείται την έγκριση δωρεάν παραχώρησης εδαφικής λωρίδας σε κοινή χρήση για δημιουργία δημοτικού δρόμου στον οικισμό Άριας του Δ. Ναυπλίου.

5. Το από Φεβρουαρίου 2004 τοπογραφικό διάγραμμα κλιμ. 1:500 του τοπογράφου μηχανικού Τ.Ε Βασιλείου Μαρτίνου:

- Το απόσπασμα χάρτη Γ.Υ.Σ. κλιμ. 1: 5000 με τα όρια του οικισμού, όπου σημειώνεται η θέση του αιτούμενου εδαφικού τμήματος από τον ίδιο μηχανικό.

- Τις συμβολαιογραφικές πράξεις με αριθμούς:

- 366/14.2.2000 περ. παροχή ψιλής κυριότητας συμ/φου Ναυπλίου Ευαγ. Σωτηροπούλου

- 2184/4.6.2004 πωλητήριο συμ/φου Ναυπλίου Ευαγ. Σωτηροπούλου

- 2203/16.6.2004 περ. παροχή συμ/φου Ναυπλίου Ευαγ. Σωτηροπούλου.

- 2206/16.6.2004 παραίτηση από επικαρπία συμ/φου Ναυπλίου Ευαγ. Σωτηροπούλου.

- 2443/8.11.2004 παραχώρηση σε κοινή χρήση συμ/φου Ναυπλίου Ευαγ. Σωτηροπούλου

- 2493/27.11.2004 παραίτηση από επικαρπία συμ/φου Ναυπλίου Ευαγ. Σωτηροπούλου.

- Την υπ' αριθμ. 437/2004 Α Δ.Σ. Ναυπλίου - ως και τις σχετικές της δημοσιοποιήσεις- με την οποία γνω-

μοδοτεί θετικά για την αιτούμενη παραχώρηση και τη σχετική βεβαίωση περί μη υποβολής ενστάσεων κατά αυτής.

6. Την υπ' αριθμ. 230/31.5.2005 θετική εισήγηση της Δ.Π.Χ.Π. προς το Σ.Χ.Ο.Π. Ν. Αργολίδας.

7. Το υπ' αριθμ. 16/1/16/6.6.2005 απόσπασμα πρακτικού Σ.Χ.Ο.Π. Ν. Αργολίδας.

8. Το υπ' αριθμ. 2958/5.10.2005 συμβόλαιο δωρεάν παραχώρησης εδαφικής λωρίδας σε κοινή χρήση που μεταγράφηκε στα βιβλία μεταγραφών Υποθηκοφυλακείου Ναυπλίου (τόμο 669/αριθμ. 8/6.10.2005), αποφασίζουμε:

## Άρθρο 1.

Εγκρίνεται η δωρεάν παραχώρησης εδαφικής λωρίδας πλάτους 6,00 μ. σε κοινή χρήση για δημιουργία δημοτικού δρόμου στον οικισμό Άριας του Δήμου Ναυπλίου στη θέση όπου αποτυπώνεται στο συνημμένο τοπογραφικό διάγραμμα κλιμ. 1: 500, το οποίο συνοδεύει την παρούσα απόφαση και αποτελεί αναπόσπαστο μέρος αυτής.

## Άρθρο 2.

Η ισχύς της παρούσας αρχίζει από τη δημοσίευση της στην Εφημερίδα της Κυβέρνησης.

## Άρθρο 3.

Από τις διατάξεις της παρούσας απόφασης δεν προκαλείται δαπάνη σε βάρος του κρατικού προϋπολογισμού.

Κατά της πράξης αυτής επιτρέπεται σε οποιονδήποτε έχει έννομο συμφέρον προσφυγή ενώπιον του γενικού Γραμματέα Περιφέρειας Πελοποννήσου για παράβαση νόμου, μέσα σε αποκλειστική προθεσμία τριάντα (30) ημερών από τη δημοσίευση ή, αν η απόφαση δεν δημοσιεύεται, από την κοινοποίηση ή, διαφορετικά, αφού του έλαβε γνώση, σύμφωνα με το ν. 2218/1994 (ΦΕΚ 90Α΄/13.6.1994).

Η απόφαση αυτή να δημοσιευθεί στην Εφημερίδα της Κυβερνήσεως.

Ναύπλιο, 15 Νοεμβρίου 2005

Ο Νομάρχης

ΒΑΣΙΛΗΣ Ν. ΣΩΤΗΡΟΠΟΥΛΟΣ



Αριθμ. 13394/233/05

(3)

Τροποποίηση του εγκεκριμένου Ρυμοτομικού Σχεδίου του Δήμου Αγίου Δημητρίου για τον χαρακτηρισμό Εγκεκριμένης οδού - παρόδου Γράμμου στο Ο.Τ. 964.

Ο ΝΟΜΑΡΧΗΣ ΑΘΗΝΩΝ

Έχοντας υπ' όψη:

1. Τις διατάξεις του ν. δ/τος της 17.7.1923, όπως μεταγενέστερα τροποποιήθηκαν και συμπληρώθηκαν και ειδικότερα τα άρθρα 3 και 70.

2. Τις διατάξεις του ν. 1577/1985 (ΦΕΚ 240 Α') και ειδικότερα του άρθρου 34.

3. Τις διατάξεις του κώδικα Βασικής Πολεοδομικής Νομοθεσίας (ΦΕΚ 580 Δ' 99) και ειδικότερα τα άρθρα 152 παρ. 6, 154.

4. Τις διατάξεις των ιδρυτικών νόμων της Νομαρχιακής αυτοδιοίκησης ν. 2218/1994 (ΦΕΚ 90Α/1994) και ν. 2240/1994 (ΦΕΚ 153Α'/1994).

5. Τις διατάξεις του π. δ/τος 30/1996 (ΦΕΚ 21Α'/1996) "Κώδικας Νομαρχιακής Αυτοδιοίκησης", όπως τροποποιήθηκε και ισχύει σήμερα.

6. Τις διατάξεις του αριθμ. 29Α του ν. 1558/1985 όπως προστέθηκε με το άρθρ. 27 του ν. 2081/1992 (ΦΕΚ 154Α') και το γεγονός ότι από τις διατάξεις της παρούσας απόφασης δεν προκαλείται δαπάνη σε βάρος του προϋπολογισμού του Δήμου.

7. Τις διατάξεις του άρθρου 29 του ν. 2831/2000 (ΦΕΚ 140Α') όπως αντικαταστάθηκαν από το άρθρο 10 του ν. 3044/26.8.2002 (ΦΕΚ 197Α').

8. Τον ισχύοντα οργανισμό Εσωτερικής Οργάνωσης και Λειτουργίας των Υπηρεσιών της Νομαρχιακής Αυτοδιοίκησης Αθηνών -Πειραιώς Νομαρχίας Αθηνών (ΦΕΚ 1262Β731.12.1997) όπως τροποποιήθηκε και ισχύει (ΦΕΚ 724Β/2003 και συμπληρώθηκε με την απόφαση 30763/2003 ΦΕΚ 769Β'/13.6.2003.

9. Τη συγκρότηση των Σ.Χ.Ο.Π. των Δ/σεων Πολεοδομίας με τις 34/30.5.2002 & 62/24.6.2006 αποφάσεις Νομαρχιακού Συμβουλίου Αθηνών.

10. Το από 20.1.1972 εγκριτικό Δ/γμα ρυμοτομίας του Δήμου Αγίου Δημητρίου (ΦΕΚ 11.2.1972).

11. Τη υπ' αριθμ. 204/2000 απόφαση Δημοτικού Συμβουλίου και την 412/2004 απόφαση για επικαιροποίηση της πρώτης.

12. Το υπ' αριθμ. 09 πρακτικό της από 12.10.2005 γνωμοδότησης του Σ.Χ.Ο.Π. του Νομαρχιακού Τομέα Νότιας Αθήνας.

13. Τα νόμιμα δικαιολογητικά που περιέχονται στο φάκελο, αποφασίζει:

1. Την Τροποποίηση του εγκεκριμένου Ρυμοτομικού Σχεδίου του Δήμου Αγίου Δημητρίου για το χαρακτηρισμό Εγκεκριμένης οδού - παρόδου Γράμμου στο Ο.Τ. 964.

2. Η ισχύς της παρούσας απόφασης αρχίζει από την ημερομηνία δημοσίευσής της στην Εφημερίδα της Κυβερνήσεως.

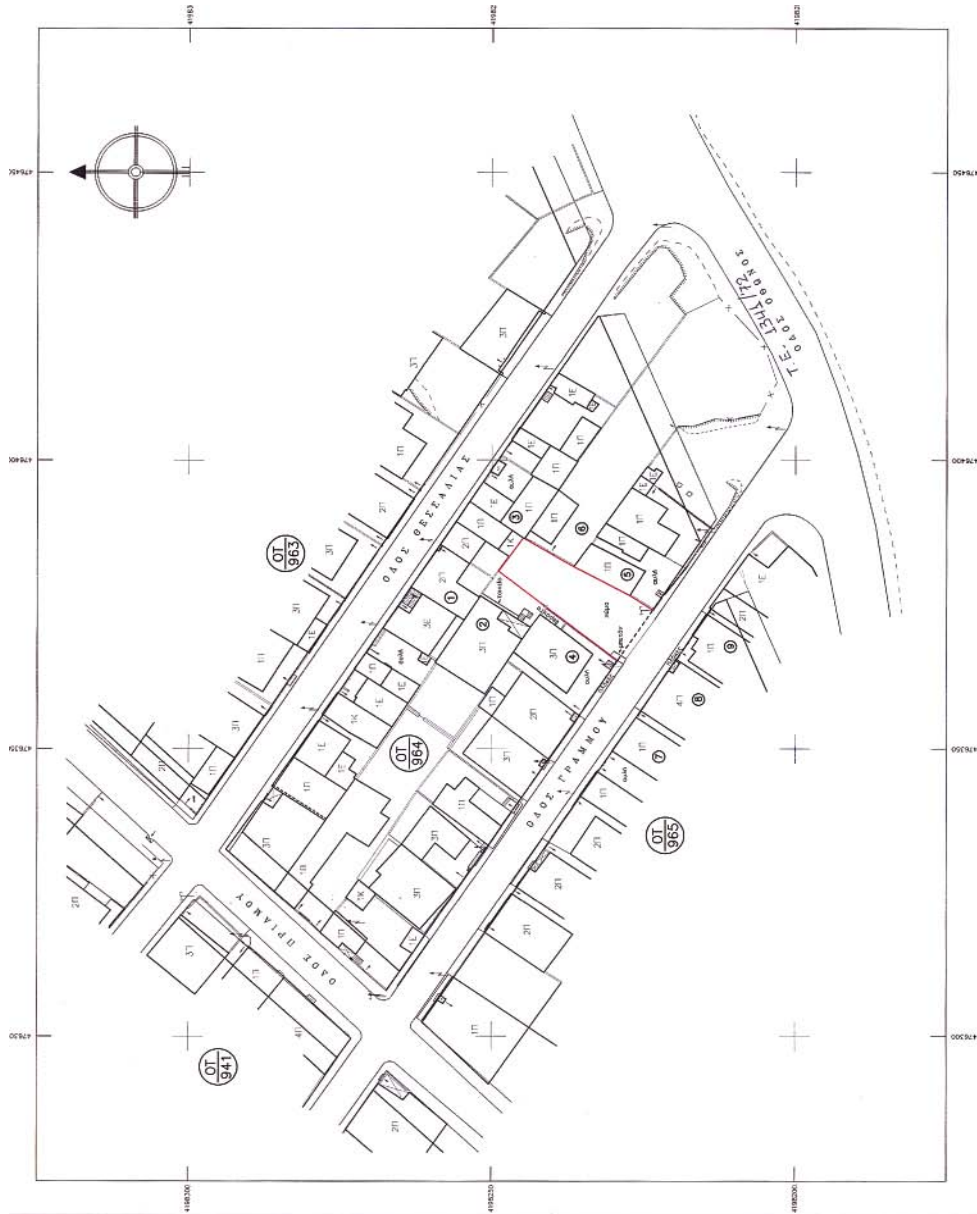
Επιτρέπεται η υποβολή προσφυγής στο Γενικό Γραμματέα Περιφέρειας, μόνο για παράβαση νόμου σύμφωνα με τις διατάξεις του άρθρου 69 του π.δ. 30/1996 (ΦΕΚ 21Α/1996) όπως τροποποιήθηκε και ισχύει σε προθεσμία 30 ημερών από τη δημοσίευση της Εφημερίδας της Κυβερνήσεως.

Η απόφαση αυτή να δημοσιευθεί στην Εφημερίδα της Κυβερνήσεως.

Αργυρούπολη, 21 Οκτωβρίου 2005

Ο Νομάρχης

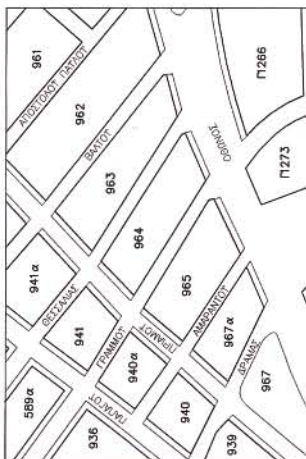
ΙΩΑΝΝΗΣ ΣΓΟΥΡΟΣ



ΚΤΗΜΑΤΟΛΟΓΙΚΟΣ ΠΙΝΑΚΑΣ ΠΙΘΑΚΙΝ ΨΟΚΗΤΗΤΩΝ ΠΟΥ ΒΙΒΛΙΟΤΑ ΕΙΜΜΕΣΑ ΑΠΟ ΤΗΝ ΤΡΟΠΟΠΟΙΗΣΗ

Α/Α	ΟΝΟΜΑΤΕΠΩΝΥΜΟ ΨΟΚΗΤΗ	ΜΕΤΡΩΝΕΝ ΨΟΚΗΤΗ
1	ΜΑΚΡΗΝΕ ΑΜΑΤΙΔΑΣ ΜΑΚΡΗΝΕ ΚΥΡΙΑΚΙΔΟΥ ΜΑΚΡΗΝΕ ΕΜΜΑΝΟΥΗΛ ΚΑΣΤΡΟΥ ΚΑΤΙΝΑ ΜΠΙΣΒΗΝ ΧΑΡΙΣΙΔΑ ΜΠΙΣΒΗΝ ΓΕΩΡΓΙΟΣ ΜΠΙΣΒΗΝ ΚΡΕΤΤΑ	ΚΑΡΥΤΡΑΣ 34 ΒΟΥΛΑΓΙΩΝ 16871 ΓΡΑΜΜΟΥ 130 ΑΤΟΣ ΔΗΜΗΤΡΙΟΣ 17343 ΒΕΣΣΙΑΝΕ 28 ΑΤΟΣ ΔΗΜΗΤΡΙΟΣ 17343 ΓΡΑΜΜΟΥ 48 ΑΤΟΣ ΔΗΜΗΤΡΙΟΣ 17343 ΒΕΣΣΙΑΝΕ 32 ΑΤΟΣ ΔΗΜΗΤΡΙΟΣ 17343 ΒΕΣΣΙΑΝΕ 36 ΑΤΟΣ ΔΗΜΗΤΡΙΟΣ 17343 ΒΕΣΣΙΑΝΕ 36 ΑΤΟΣ ΔΗΜΗΤΡΙΟΣ 17343
2	ΣΤΑΜΑΤΟΥ ΑΣΚΛΑΦΡΑ	ΠΥΡ ΓΡΑΜΜΟΥ 77 ΑΤΟΣ ΔΗΜΗΤΡΙΟΣ 17343
3	ΠΕΤΡΑΗ ΟΥΡΑΝΑ ΣΠΗΝΕ ΑΣΚΕΤΟΣ ΣΠΗΝΟΥ ΜΑΡΑ	ΒΕΣΣΙΑΝΕ 49 ΑΤΟΣ ΔΗΜΗΤΡΙΟΣ 17343 ΣΟΦΙΚΟΣ 81 ΚΑΜΙΝΕΑ 17674
4	ΚΑΤΣΙΡΑΝΗ ΒΑΣΙΛΗ	ΓΡΑΜΜΟΥ 77 ΑΤΟΣ ΔΗΜΗΤΡΙΟΣ 17343
5	ΚΩΣΤΗΣ ΣΤΕΡΙΟΣ	ΨΑΡΩΝ 4 ΑΝΙΚΟΣ 17465
6	ΜΕΛΙΝΑΚΟΣ ΜΕΛΙΑΣ	ΠΑΡ ΓΡΑΜΜΟΥ 77 ΑΤΟΣ ΔΗΜΗΤΡΙΟΣ 17343
7	ΠΟΥΛΙΑΡΗΣ ΚΟΝΣΤΑΝΤΙΝΟΣ ΠΟΥΛΙΑΡΗΣ ΣΤΑΥΡΟΣ	ΣΚΟΠΗ 5 ΑΤΟΣ ΔΗΜΗΤΡΙΟΣ 17343 ΣΚΟΠΗ 5 ΑΤΟΣ ΔΗΜΗΤΡΙΟΣ 17343
8	ΑΓΙΟΣ ΙΩΑΝΝΗΣ ΑΝΑΣΤΑΣΙΟΥ ΚΥΡΙΑΚΗ ΑΝΑΣΤΑΣΙΟΥ ΑΜΑΤΕΡΙΝΗ ΕΣΜΗ ΤΡΑΠΕΖΑ ΕΜΜΑΟΣ ΚΟΥΦΑΡΗ ΒΑΡΑ	ΓΡΑΜΜΟΥ 80 ΑΤΟΣ ΔΗΜΗΤΡΙΟΣ 17343 ΓΡΑΜΜΟΥ 80 ΑΤΟΣ ΔΗΜΗΤΡΙΟΣ 17343 ΣΤΕΤΩΝ 4 ΑΤΟΣ ΔΗΜΗΤΡΙΟΣ 17241 ΑΔΟΥΤ 86 ΑΩΦΑ ΜΕΝΟΥ 01 ΑΤΟΣ ΔΗΜΗΤΡΙΟΣ 17343 ΜΕΝΟΥ 01 ΑΤΟΣ ΔΗΜΗΤΡΙΟΣ 17343
9	ΜΑΥΤΣΟΡΑΧΕ ΜΙΡΑΝΑ ΚΟΥΤΟΥΡΑΧΕ ΡΗΚΩΔΕ	ΠΑΤΡΙΟΣ ΚΕΣΑΜΟΥ ΧΑΛΑ 73400 ΔΩΡΙΝΕ 84 ΜΟ 13123

ΕΘΝΙΚΟ ΤΥΠΟΓΡΑΦΕΙΟ  
Για τεχνικούς λόγους στο σχεδιάγραμμα  
φαίνε σφικκινυαυ κατά ποσασαό 2%



ΑΠΟΣΤΑΣΙΑ ΕΓΚΕΚΡΙΜΕΝΟΥ ΡΥΘΜΟΤΟΜΙΚΟΥ ΣΧΕΔΙΟΥ ΚΩΜΑΚΑ 1:2000

ΙΠΠΟΚΡΕΤΗ Δ.Ο.Σ. Δ.ΑΙ. Ρ.Γ.

Ο Δ.Ο.Σ. και Ρ.Γ. τοποθετούν τον αριθμό με τον αριθμό στις 2379/72, 1341/72 και 3734/73 τεχνικές ενότητες.

ΒΕΒΑΙΩΣΗ ΔΗΜΑΡΧΟΥ

Ο Δήμαρχος ήγειον Δελτωματι Βεβαίωσει ότι το ποσοφ διοφρομα σφικκινυαυ κατά ποσασαό 2% σφικκινυαυ του Δελτωματι Σφικκινυαυ.



ΑΠΟΣΤΑΣΗ ΚΟΜΑΚΙΝ ΚΩΜΑΚΙΝ 40 1334/41 13/6/01  
Π.Α. και Δ.Ο.Σ. ΑΓΙΟΥ ΔΗΜΗΤΡΙΟΥ 17343  
Π.Α. και Δ.Ο.Σ. ΑΓΙΟΥ ΔΗΜΗΤΡΙΟΥ 17343  
Π.Α. και Δ.Ο.Σ. ΑΓΙΟΥ ΔΗΜΗΤΡΙΟΥ 17343

ΝΟΜΑΡΧΙΑ ΑΘΗΝΩΝ

ΙΩΑΝΝΗΤ ΣΙΓΟΥΡΙ

 <p>ΔΗΜΟΣ ΑΓΙΟΥ ΔΗΜΗΤΡΙΟΥ ΤΕΧΝΙΚΗ ΥΠΗΡΕΣΙΑ</p>	
ΕΡΓΟ	ΤΡΟΠΟΠΟΙΗΣΗ ΤΟΥ ΕΓΚΕΚΡΙΜΕΝΟΥ ΡΥΘΜΟΤΟΜΙΚΟΥ ΣΧΕΔΙΟΥ ΣΤΟ Ο.Τ. 964 ΜΕ ΤΟ ΧΑΡΑΚΤΗΡΙΣΜΟ ΕΓΚΕΚΡΙΜΕΝΗΣ ΟΔΟΥ ΠΑΡΑΔΟΥ ΓΡΑΜΜΟΥ.
ΘΕΣΗ	ΔΗΜΟΣ ΑΓΙΟΥ ΔΗΜΗΤΡΙΟΥ - Ο.Τ. 964
ΘΕΜΑ	ΤΟΠΟΓΡΑΦΙΚΟ ΔΙΑΓΡΑΜΜΑ
ΚΩΜΑΚΑ	1:500
ΗΜΕΡΟΜΗΝΙΑ	ΝΟΕΜΒΡΙΟΣ 2003
<p>Η ΣΥΝΤΑΞΑΣΑ</p>  <p>Ο ΔΙΕΥΘΥΝΤΗΣ Τ.Υ.</p>  <p>ΑΓ. ΟΤ. 964</p> <p>Αγ. ΟΤ. 964 Αγ. ΟΤ. 964 Αγ. ΟΤ. 964</p>	

**ΔΙΟΡΘΩΣΕΙΣ ΣΦΑΛΜΑΤΩΝ**

(4)

Στην υπ' αριθμ. 17522/18.4.2005 απόφαση Υφυπουργού ΠΕΧΩΔΕ «έγκριση μεταφοράς συντελεστή δόμησης και χορήγησης τίτλου δικαιώματος μεταφοράς συντελεστή δόμησης από βαρυνόμενο ακίνητο που βρίσκεται εντός του εγκεκριμένου ρυμοτομικού σχεδίου του Δήμου Θεσ/νίκης (Ν. Θεσ/νίκης) στην οδό Λυκούργου 2 και Σαλαμίνας και Δόξης αριθμ. 1, Ο.Τ 14 και στο οποίο υπάρχει κτίριο χαρακτηρισμένο ως διατηρητέο», η οποία δημοσιεύθηκε στο ΦΕΚ 594 Δ' /3.6.2005 διορθώνονται τα εσφαλμένα:

Α. στο υπό στοιχείο 9 των «έχοντας υπόψη» στα εδάφια α και β αυτού

α. «Φανής ..... Παπασιαραφianού»  
στο εδάφ. Β αυτού «Στυλιανή..... Παπασιαραφianού»

στο ορθό και στα δύο εδάφια που είναι «Παπασαραφianού»

Β. στο άρθρο 2 εδάφιο 1 αυτού «Φανή ..... Παπασιαραφianού .....» καθώς και στο εδάφιο 2 αυτού «Στυλιανή ..... Παπασιαραφianού»

στο ορθό και στα δύο εδάφια που είναι « ..... Παπασαραφianού .....».

(Από το Υπουργείο Περιβάλλοντος, Χωροταξίας