



04007130407050008



ΕΦΗΜΕΡΙΣ ΤΗΣ ΚΥΒΕΡΝΗΣΕΩΣ

ΤΗΣ ΕΛΛΗΝΙΚΗΣ ΔΗΜΟΚΡΑΤΙΑΣ

ΤΕΥΧΟΣ ΤΕΤΑΡΤΟ

Αρ. Φύλλου 713

4 Ιουλίου 2005

ΠΕΡΙΕΧΟΜΕΝΑ

ΑΠΟΦΑΣΕΙΣ

- Τροποποίηση σχεδίου πόλης Αγρινίου στο Ο.Τ. Γ. 984 Νομού Αιτωλοακαρνανίας 1
- Δημιουργία κοινοτικού δρόμου στον οικισμό προ του 1923 Παλιοπαναγιάς Ναυπάκτου Νομού Αιτωλίας και Ακαρνανίας..... 2
- Καθορισμός χρήσης γης παραχωρούμενης δημόσιας έκτασης, του αγροκτήματος Μεγάλου Δερειού Δήμου Ορφέα, Ν. Έβρου ως χώρο για την ανέγερσης «Σταβλικών Εγκαταστάσεων»..... 3

ΑΠΟΦΑΣΕΙΣ

- Αριθ. 1568 (1)
Τροποποίηση σχεδίου πόλης Αγρινίου στο Ο.Τ. Γ. 984 Νομού Αιτωλίας και Ακαρνανίας.

Ο ΝΟΜΑΡΧΗΣ ΑΙΤΩΛΟΑΚΑΡΝΑΝΙΑΣ

Έχοντας υπόψη:

1. Τις διατάξεις του ν.δ. της 17.7.1923 «περί σχεδίων πόλεων κ.λπ.».
2. Τις διατάξεις του ν. 2218/94/ΦΕΚ/Α' και του ν. 2240/94/ΦΕΚ 153 Α' «περί Νομαρχιακής Αυτοδιοίκησης».
3. Το ΦΕΚ 355/Β/4.5.1995 «Δημοσίευση Οργανισμού Νομαρχιακής Αυτοδιοίκησης Αιτ/νίας», όπως τροποποιήθηκε και ισχύει.
4. Τις διατάξεις του άρθρου 29 του ν. 2831/2000 (ΦΕΚ 140/Α/00) όπως τροποποιήθηκε με το άρθρο 10 του ν. 3044/2002 (ΦΕΚ 197/Α/27.8.2002).
5. Την υπ' αριθμ. 540/15.4.2005 Εισήγηση του Τ.Π.Ε. Αγρινίου Ν. Αιτ/νίας.
6. Την υπ' αριθμ. 216/15.1.2003 (ΦΕΚ 63/Β/24.1.2003) απόφαση Νομάρχη Αιτ/νίας περί Μεταβίβαση Αρμοδιοτήτων στους Βοηθούς Νομάρχες.
7. Την υπ' αριθμ. 334/11.1.2005 απόφαση Νομάρχη Αιτ/νίας (ν. 3274/2004 άρθρο 4, ΦΕΚ 195/τ.Α'/19.10.2004) ΦΕΚ 39/τ. Ν.Π.Δ.Δ./24.2.2005 περί ορισμού Γενικού Γραμματέα Ν.Α.

8. Τις αιτήσεις των ενδιαφερομένων Μπουλουκη Χρήστου και Κουτσονίκα Ευτυχίας.

9. Τα 5 τοπογραφικά διαγράμματα την 1 διαφάνεια, τις φωτογραφίες της περιοχής και τις εφημερίδες δημοσίευσης.

10. Την υπ' αριθμ. 65/2004 απόφαση Δ.Σ. Αγρινίου.

11. Το αποδεικτικό δημοσίευσης - τοιχοκόλλησης της υπ' αριθμ. 65/2004 απόφασης του Δ.Σ. Αγρινίου.

12. Τα ατομικά αποδεικτικά επίδοσης στους αναφερομένους στο τοπογραφικό διάγραμμα.

13. Την υπ' αριθμ. Τ. 4619/4.2.2005 ανακοίνωση του Δήμου Αγρινίου.

14. Την υπ' αριθμ. Τ. 8531/21.3.2005 βεβαίωση Δημάρχου Αγρινίου περί μη υποβολής ενστάσεων κατά της υπ' αριθμ. 65/2004 απόφασης Δ.Σ. Αγρινίου.

15. Το υπ' αριθμ. Τ. 9612/2005 έγγραφο της Τεχνικής Υπηρεσίας Τμ. Σχεδίου Πόλης και Πολ/κου Σχεδιασμού.

16. Το γεγονός ότι τηρήθηκε η διαδικασία των εγκ. 1/61 και 8/75 του ΥΠΕΧΩΔΕ.

17. Την σύμφωνη γνωμοδότηση του Συμβουλίου Χ.Ο.Π. του Ν. Αιτ/νίας όπως διατυπώθηκε στην 6η /2005 πράξη, θέμα 1ο αυτού.

18. Το γεγονός ότι δεν προκαλείται δαπάνη σε βάρος του κρατικού προϋπ/σμού (άρθρ. 29 Α του ν. 1558/1985) όπως αυτό προστέθηκε με το αρθρ. 27 του ν. 2081/1992 (ΦΕΚ 154/Α), αποφασίζουμε:

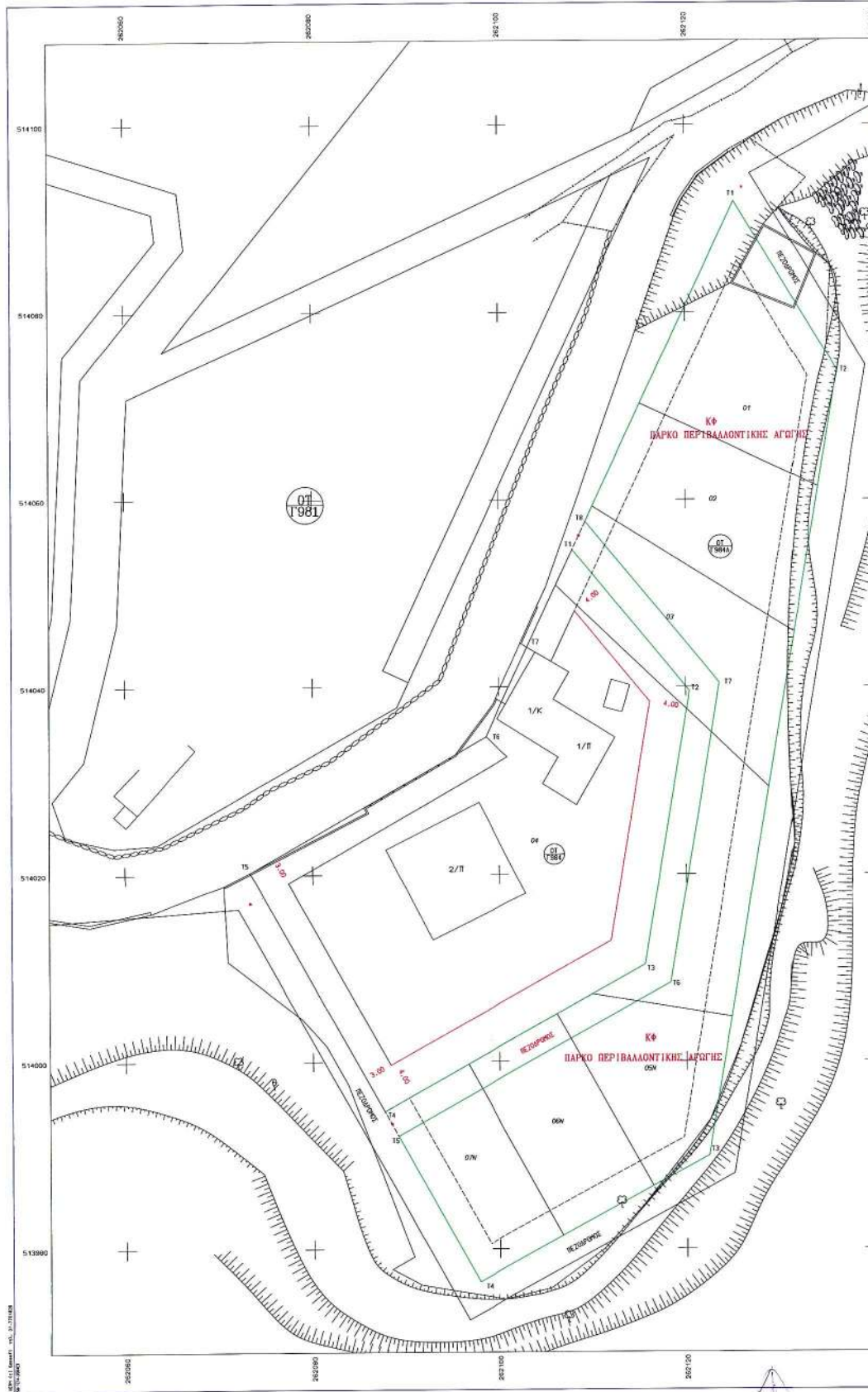
Εγκρίνεται η τροποποίηση στο Ο.Τ.Γ. 984 σχεδίου πόλης Αγρινίου Ν. Αιτωλοακαρνανίας, δηλαδή την δημιουργία δύο νέων Ο.Τ., του Ο.Τ.Γ. 984 και Κ.Χ. 984Α, την δημιουργία πεζοδρόμου πλάτους 3,00 μέτρων μεταξύ των νέων Ο.Τ. και την δημιουργία πρασιάς πλάτους 4,00 μέτρων στο Ο.Τ.Γ. 984 αφού προκύπτει αύξηση κοινοχρήστων χώρων, όπως φαίνεται στο συνημμένο τοπογραφικό διάγραμμα το οποίο και αποτελεί αναπόσπαστο κομμάτι αυτής της απόφασης.

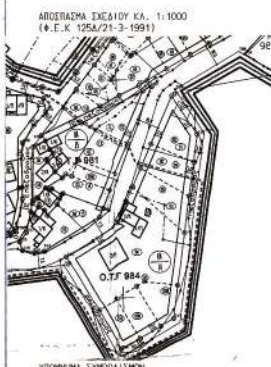
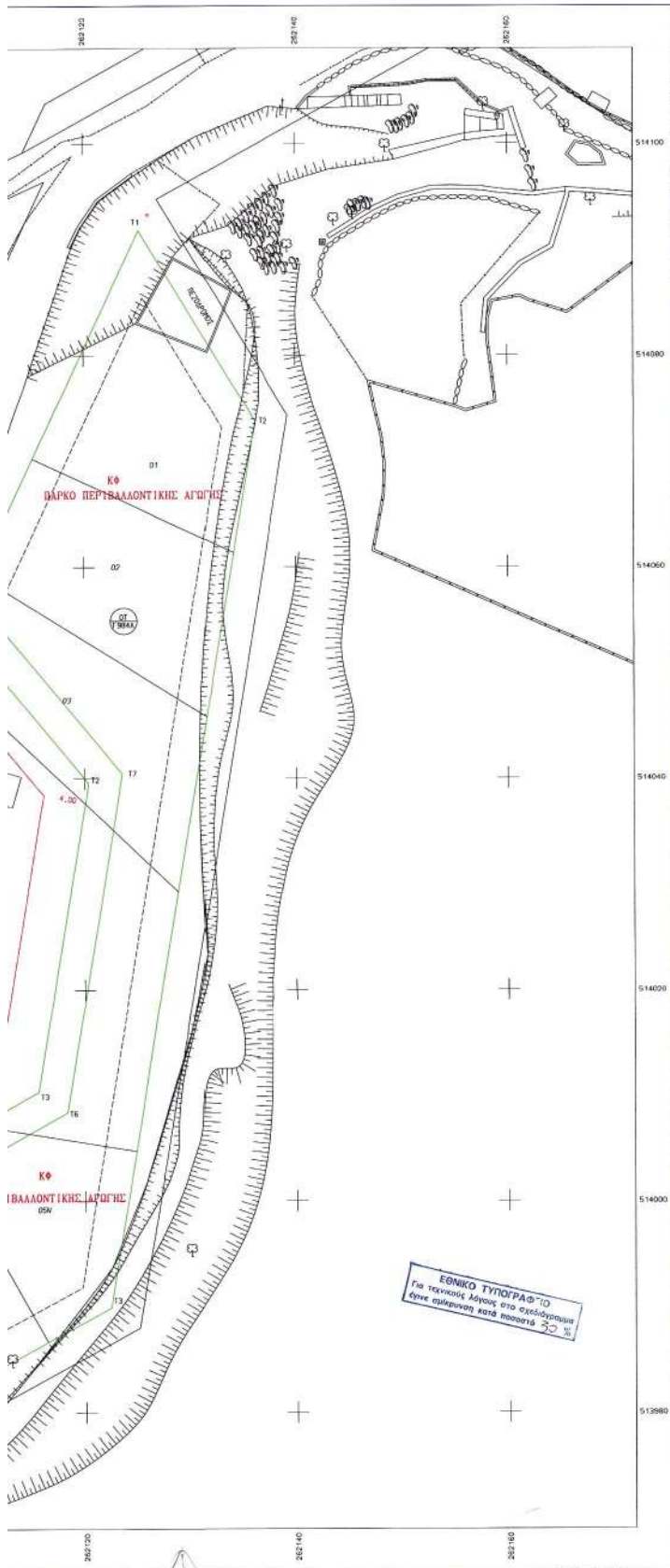
Η απόφαση αυτή να δημοσιευθεί στην Εφημερίδα της Κυβερνήσεως.

Μεσολόγγι, 14 Ιουνίου 2005

Ο Νομάρχης κ.α.α.

Ο Αναπληρωτής Νομάρχης
ΔΗΜΗΤΡΙΟΣ ΓΕΡΟΠΑΝΤΑΣ





- ΥΠΟΜΟΝΑ ΣΥΜΒΟΛΙΣΜΩΝ
- Ισοψηφία
 - Συρματοτόξιο
 - Οριο τεκτονικών εδαφοσεισμών
 - Μανδύοτος
 - Μανδύοτος με συρματοτόξιο
 - Καταρρέουσα οικολογική γραμμή
 - Καταρρέουσα υδρολογική γραμμή
 - Προτεινόμενη οικολογική γραμμή
 - Προτεινόμενη υδρολογική γραμμή

ΟΡΘΟ ΜΟΝΟΠΛΕΥΡΟ Α ΤΟΜΕΑ (4.Ε.Κ. 125Α/21-3-1991)
 παρακείμες (πρό δημοσίευσης Π.Δ. προκύπτουν από Π.Ε.)
 κατά κανόνα

ΠΡΟΣΟΡΟ	12	8
ΕΜΒΑΣΗ	300	150
ΚΑΛΥΨΗ	60%	
Σ.Δ.	0,8	
ΥΨΟΣ	7,5	

ΣΥΝ/ΝΕΣ ΚΟΡΥΦΩΝ Ο.Τ. Γ984

α/α	Χ	Υ	α/α	Χ	Υ
11	262107.890	514054.654	11	262125.225	514091.809
12	262120.394	514039.576	12	262136.131	514073.735
13	262115.597	514010.333	13	262122.384	513983.931
14	262087.587	513994.697	14	262097.755	513976.482
15	262073.320	514020.754	15	262089.049	513992.077
16	262088.570	514034.676	16	262118.223	514008.419
17	262103.025	514044.226	17	262123.576	514040.440
			18	262109.293	514057.662

ΕΠΙΜΕΤΡΩΣΕΙΣ ΚΩΔ. ΠΙΝΑΚΑΣ

Α/Α	ΟΝΟΜΑ	ΕΠΙΜΕΤΡΩΣΗ	ΔΙΕΥΘΥΝΣΗ
01	ΕΥΤΥΧΙΑ ΚΟΥΤΙΩΝΙΚΑ	ΔΙΕΥΘΥΝΣΗ ΔΗΜΟΤΕΛΕΙΟΥ 47	
02	//	//	
03	//	//	
04	ΧΡΗΣΤΟΣ ΜΠΟΥΔΟΥΚΗΣ	ΔΙΟ. ΠΕΡΙΜΑΤΑ 50	
05Ν	ΔΑΥΣΣΙΑΣ ΑΡΧΟΝΤΙΔΟΥ	ΕΛΛΗΣ 8	
05Ν	//	//	
07Ν	ΔΗΡΟΣ ΑΡΓΙΝΙΟΥ	//	

Σε αυτήν τοπογραφία συντάχθηκε η παρούσα ΣΧΕΔΙΟΣ - Αρχιτεκτονικό σχέδιο με βάση τα στοιχεία της τοπογραφίας και της μετρήσεως των ορίων. Ημερομηνία 15.01.05. ΑΡΧΙΤΕΚΤΟΝΙΚΟΣ ΣΧΕΔΙΑΣΤΗΣ ΝΤΙΝΑ ΔΕΛΤΑΔΑΦΟΥΛΟΥ ΑΡΧΙΤΕΚΤΟΝΗ ΜΕ Α.Β.

ΕΛΛΗΝΙΚΗ ΔΗΜΟΚΡΑΤΙΑ
 Ν. ΑΙΤΩΛΙΑΣ
 ΔΗΜΟΣ ΑΓΡΙΝΙΟΥ
 ΔΙΕΥΘΥΝΣΗ ΜΕΤΡΩΝ & ΣΧΕΔΙΟΥ ΠΟΛΗΣ
 ΔΙΑΚΟΣ ΚΑΙ ΜΑΡΙΔΙΩΤΗ

ΕΠΙΣΤΑΣΗ
 ΔΗΜΟΣ ΑΓΡΙΝΙΟΥ

ΕΡΓΟ
 ΤΡΟΠΟΠΟΙΗΣΗ ΣΧΕΔΙΟΥ ΠΟΛΗΣ Ο.Τ. Γ984 (ΠΕΡΙΟΧΗ ΕΠΕΚΤΑΣΗΣ Ο.Τ. Γ984)

ΘΕΜΑ ΣΧΕΔΙΟΥ
 ΤΟΠΟΓΡΑΦΙΚΟ ΔΙΑΓΡΑΜΜΑ

ΧΡΟΝΟΣ ΜΕΛΕΤΗΣ : ΝΟΕΜΒΡΙΟΣ 2004

Μεταγραφή 14/6/05

ΑΡΧΙΤΕΚΤΟΝΙΚΟ ΣΧΕΔΙΟ

ΧΡΗΣΤΗΣ ΓΕΩΡΓΙΑΝΝΟΣ
 ΟΡΘΟΜΟΝΟΤΕΧΝΟΣ

ΑΝΑΛΩΣ 2273-1805
 ΒΕΡΝΙΚΗΚΗΣ
 Ο.Δ. ΑΓΙΟΥ
 ΑΣΤΥΝΟΜΙΑΣ

ΕΘΝΙΚΟ ΤΥΠΟΓΡΑΦΕΙΟ
 Για τεχνικούς λόγους στο σχέδιο υπάρχει μικρή αλλαγή στην κλίμακα από 1:200 σε 1:100.

Αριθ. 1919

(2)

Δημιουργία κοινοτικού δρόμου στον οικισμό προ του 1923 Παλαιοπαναγιάς Ναυπάκτου Νομού ΑΙΤΩΛΟΑΚΑΡΝΑΝΙΑΣ.

Ο ΝΟΜΑΡΧΗΣ ΑΙΤΩΛΟΑΚΑΡΝΑΝΙΑΣ

Έχοντας υπόψη:

1. Τις διατάξεις των άρθρ. 3 και 70 του από 17.7.1923 ν.δ., όπως μεταγενέστερα τροποποιήθηκαν και συμπληρώθηκαν.

2. Την απόφαση περί ψήφισης Ο.Ε.Υ. Νομαρχιακής Αυτοδιοίκησης Αιτωλοακαρνανίας (ΦΕΚ 355/τ.Β'/4.5.1995).

3. Το υπ' αριθμ. 499/31.5.1991 Δ/νσης ΠΕΧΩ Δυτ. Ελλάδας και την υπ' αριθμ. 20164/4044/12/27.3.1984 απόφαση Υπουργού ΠΕΧΩΔΕ.

4. Την υπ' αριθμ. 4040/31.5.2005 εισήγηση του Δήμου Ναυπάκτου.

5. Την υπ' αριθμ. 159/2005 απόφαση του Δ.Σ. του Δήμου Ναυπάκτου.

6. Τα τοπογραφικά διαγράμματα του Πολ/κού Μηχ/κού Πολιτόπουλου Βασιλείου.

7. Την από 11.4.2005 αίτηση του Καρακουλάκη - Χαας Αγγελικής.

8. Τις υπ' αριθμ. 7005/2005, 7006/2005, 7007/2005 πράξεις παραχώρησης σε κοινή χρήση, Συμβολαιογράφου Ναυπάκτου Νικολάου Ειρήνης με την οποία παραχωρείται σε κοινή χρήση τα τμήματα Εοδού = (Εοδ1=322,13) + (Εοδ2=530,92) + (Εοδ3=373,51) συνολικού εμβαδού 1226,56 τ.μ. όπως φαίνεται στο τοπογραφικό διάγραμμα του Μηχ/κού Β. Πολιτόπουλου.

9. Το ότι από την διάνοιξη δεν δημιουργούνται οικόπεδα μη άρτια κατά κανόνα.

10. Την υπ' αριθμ. Τ.Υ. 1927/29.5.1981 απόφαση Νομάρχη (ΦΕΚ 353/Δ/81) με την οποία αναγνωρίστηκε ο οικισμός Παλαιοπαναγιάς Ναυπάκτου ως προϋπάρχων του έτους 1953.

11. Την σύμφωνη γνωμοδότηση του Συμβουλίου Χ.Ο.Π. του Ν. Αιτ/νίας όπως διατυπώθηκε στην 7η/05 πράξη, θέμα 3ο αυτού.

12. Το γεγονός ότι δεν προκαλείται δαπάνη σε βάρος του κρατικού προϋπ/σμού (άρθρ. 29 Α του ν. 1558/1985) όπως αυτό προστέθηκε με το αρθρ. 27 του ν. 2081/1992 (ΦΕΚ 154/Α).

13. Την υπ' αριθμ. 216/15.1.2003 ΦΕΚ 63/Β/24.1.2003 περί Μεταβίβαση Αρμοδιοτήτων στους Βοηθούς Νομάρχες.

14. Την υπ' αριθμ. 334/11.1.2005 απόφαση Νομάρχη Αιτ/νίας (ν. 3274/2004 άρθρο 4, ΦΕΚ 195/τ.Α./19.10.2004) ΦΕΚ 39/τ.Ν.Π.Δ.Δ./24.2.2005 περί ορισμού Γενικού Γραμματέα Ν.Α., αποφασίζουμε:

Την δημιουργία κοινόχρηστου χώρου-δρόμου στον οικισμό προ του 1923 Παλαιοπαναγιάς Ναυπάκτου Νομού Αιτωλοακαρνανίας πλάτους 6 μέτρων και εμβαδού 1226,56 τ.μ., επειδή με την δημιουργία του δημιουργούνται επιπλέον κοινόχρηστοι χώροι, όπως ακριβώς απεικονίζεται στο συνημμένο διάγραμμα το οποίο και αποτελεί αναπόσπαστο τμήμα αυτής της Απόφασης.

Η απόφαση αυτή να δημοσιευθεί στην Εφημερίδα της Κυβερνήσεως.

Μεσολόγγι, 14 Ιουνίου 2005


Ο Νομάρχης κ.α.α.

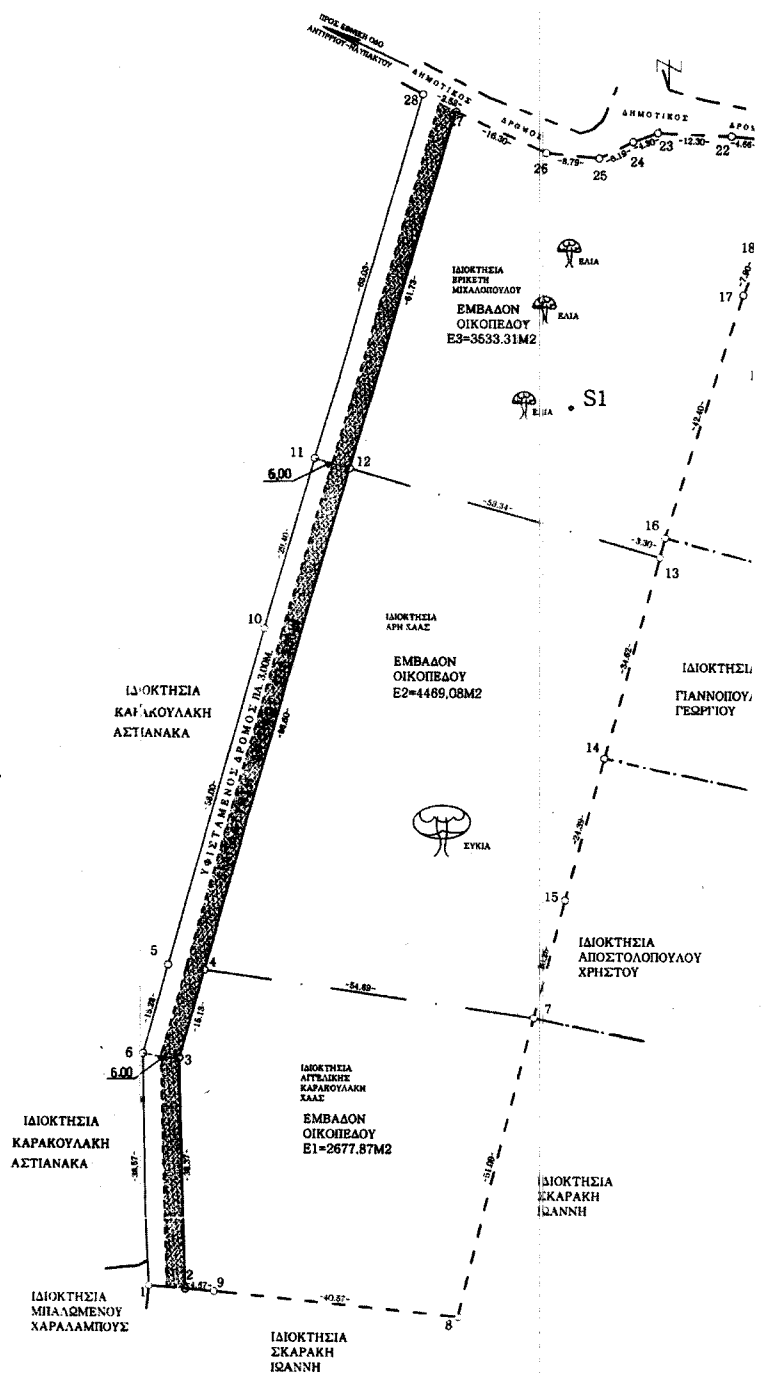
Ο Αναπληρωτής Νομάρχης
ΔΗΜΗΤΡΙΟΣ ΓΕΡΟΠΑΝΤΑΣ

ΟΡΟΙ ΔΟΜΗΣΗΣ
ΟΙΚΟΣΜΟΣ ΠΑΛΑΙΟΠΑΝΑΓΙΑΣ ΔΗΜΟΥ ΝΑΥΠΑΚΤΟΥ
 ΟΙΚΟΣΜΟΣ ΥΦΙΣΤΑΜΕΝΟΥ ΠΡΟ ΤΟΥ '23
 Π.Δ. ΤΗΣ 2/13.3.1981 (ΦΕΚ 138 Δ')
 ΑΡΧΙΤΕΚΤΟΝΑ 2000 μ²
 Η ΟΔΟΣ ΔΙΑΠΟΙΗΘΗΝ ΚΑΘ'ΟΛΟ ΤΟ ΠΡΟΣΩΠΟ
 (ΚΑΤΑ ΠΑΡΕΚΚΛΙΣΗ: 300 μ² ΤΗΝ 13.3.1981
 - 150 μ² ΤΗΝ 25.7.79 - 11Σ ΕΣΧΙ ΚΑΤΑ ΤΗΝ 27.1988)
 ΚΑΛΥΨΗ: 60 % (ΣΥΣΤΗΜΑ ΠΕΡΥΡΤΩΝ Δ=0 Η' Δ> 2,50 μ)
 Σ.Δ.: 0,8
 (ΓΙΑ ΧΡΗΣΗ ΚΑΤΟΙΚΙΑΙ. ΚΑΙ ΓΙΑ ΟΙΚΟΣΕΛΑ > 500 μ² & < 2000 μ²)
 ΜΕΤΕΤΗ ΔΟΜΗΣΗ 400 μ²)
 ΟΡΟΣΟΣ: 2
 ΥΨΟΣ: 7,50 Μ + 1,50 μ ΣΤΕΓΗ
 ΑΦΕΤΗΡΙΑ ΜΕΤΡΗΣΕΩΣ ΥΨΟΥΣ ΑΡΘΡΟ 4 #2 & #3
 ΟΙΚΟΔΟΜΙΚΗ ΓΡΑΜΜΗ Η ΕΝ ΤΟΙΣ ΠΡΑΓΜΑΤΙ ΥΦΙΣΤΑΜΕΝΗ ΚΑΙ ΕΦΘΟΣΟΝ ΑΠΕΧΕΙ
 ΑΠΟΣΤΑΣΗ ΜΕΓΑΛΥΤΕΡΗ ΑΠΟ 4,00 Μ ΑΠΟ ΤΩΝ ΑΞΟΝΑ ΤΗΣ ΟΔΟΥ ΚΑΤΑ ΤΟ
 ΠΡΟΣΩΠΟ (ΑΠΟΦΑΣΗ ΔΗΜΟΤΙΚΟΥ ΣΥΜΒΟΥΛΙΟΥ ΝΑΥΠΑΚΤΟΥ)
 ΚΑΤΑ ΤΑ ΛΟΓΙΑ ΕΣΧΥΣ ΓΟΚ '85

ΑΒΑΣΘΗ ΙΔΙΟΚΤΗΤΩΝ

Ο ΚΑΤΩΤΗ ΥΠΟΓΡΑΦΟΜΕΝΟΣ ΑΥΜΠΕΡΗΣ ΑΜΑΡΕΑΣ, ΠΑΝΡΕΘΥΣΙΟΣ ΒΑΣΕΙ ΤΩΝ
 ΕΣΤΙΩΝ ΠΑΝΡΕΘΥΣΙΩΝ ΤΩΝ ΙΔΙΟΚΤΗΤΩΝ ΕΡΕΚΤΕΤΗΣ ΜΕΤΑΛΟΠΟΥΛΟΥ, ΑΡΗ
 ΧΑΑΣ ΚΑΙ ΑΓΓΕΛΙΚΗΣ ΚΑΡΑΚΟΥΛΑΚΗ - ΧΑΑΣ ΜΕ ΣΥΣΧΕΙΑ ΙΔΙΟΚΤΗΣΕΩΝ (ΜΕΤΑ
 ΤΗΝ ΑΠΟΜΕΙΩΣΗ ΛΟΓΩ ΖΗΤΟΥΜΕΝΗΣ ΔΙΑΠΑΛΥΣΗΣ ΟΔΟΥ)
 (12,13,16,17,18,19,20,21,22,23,24,25,26,27,12), (4,12,13,14,15,7,4) & (2,3,4,7,8,9,2)
 ΑΝΤΙΤΟΙΧΙΣ, ΑΝΑΓΝΩΝΩ ΟΤΙ ΤΑ ΟΡΙΑ ΠΟΥ ΥΠΕΔΕΙΧΘΗΣΑΝ ΚΑΤΑ ΤΗΝ ΔΙΑΡΚΕΙΑ ΤΩΝ
 ΜΕΤΡΗΣΕΩΝ ΕΙΝΑΙ ΤΑ ΟΡΘΑ ΚΑΙ ΕΙΝΑΙ ΤΑ ΙΔΙΑ ΚΑΙ ΑΥΤΑ ΠΟΥ ΥΠΕΒΑΘΗΑ ΣΤΟΝ
 ΣΥΝΤΑΞΑΝΤΑ ΤΟ ΤΟΠΟΓΡΑΦΙΚΟ ΑΥΤΟ ΔΙΑΓΡΑΜΜΑ.

Ο ΔΗΛΩΝ






ΙΔΙΟΚΤΗΣΙΑ
ΓΙΑΝΝΟΠΟΥΛΟΥ
ΚΩΝ/ΝΟΥ



- ΥΠΟΜΝΗΜΑ
- ΟΡΙΑ ΙΔΙΟΚΤΗΣΕΩΝ
 - ΥΦΙΣΤΑΜΕΝΟ ΤΜΗΜΑ ΔΡΟΜΟΥ ΠΛ. 3.00 Μ
 - ▨ ΤΜΗΜΑ ΔΡΟΜΟΥ ΠΛ. 3.00 Μ ΠΟΥ ΑΦΗΝΕΤΑΙ ΣΕ ΚΟΙΝΗ ΧΡΗΣΗ ΓΙΑ ΣΥΜΠΛΗΡΣΗ ΟΛΙΚΟΥ ΠΛΑΤΟΥΣ ΔΡΟΜΟΥ 6.00 Μ

Α
ΛΟΥ



εργοδότης	ΑΓΓΕΛΙΚΗΣ ΚΑΡΑΚΟΥΛΑΚΗ ΧΑΛΣ	ΑΡΗ ΧΑΛΣ	ΕΡΙΚΕΤΗ ΜΙΚΑΛΟΠΟΥΛΟΥ
έργο	ΔΙΑΠΛΑΤΥΣΗ ΥΦΙΣΤΑΜΕΝΗΣ ΟΔΟΥ ΣΕ ΟΛΙΚΟ ΠΛΑΤΟΣ 6.00 μ		
τοποθεσία	ΟΙΚΙΣΜΟΣ ΠΡΟ ΤΟΥ 1923 ΠΑΛΑΙΟΠΑΝΑΓΙΑ ΤΟΥ ΔΗΜΟΥ ΝΑΥΠΑΚΤΟΥ		
μελετητής	Β.Α. ΠΟΛΙΤΟΠΟΥΛΟΣ	ΜΕΤΡΟΛΟΓΩΝ ΠΟΛ-ΜΗΧ	Ε.Α. ΔΑΝΤΗΣ
θέμα σχεδίου	ΤΟΠΟΓΡΑΦΙΚΟ ΔΙΑΓΡΑΜΜΑ	αριθμός σχεδίου	Τ1

ΕΘΝΙΚΟ ΤΥΠΟΓΡΑΦΕΙΟ
Για τεχνικούς λόγους στο σχεδιασμένο έγινε σμίκρυνση κατά ποσοστό 40%

κλίμακας	1/500	σφραγίδα - υπογραφή
ημερομηνία	ΦΕΒΡΟΥΑΡΙΟΣ 2005	ΒΑΣΙΛΕΙΟΣ Α. ΠΟΛΙΤΟΠΟΥΛΟΣ ΔΙΠΛ. ΠΟΛΙΤΟΠΟΙΗΤΗΣ ΕΘΝΙΚΟΥ ΚΕΝΤΡΟΥ ΕΡΕΥΝΑΣ ΚΑΙ ΤΕΧΝΟΛΟΓΙΑΣ ΜΕΣΩ Τ.Ε.Ε. ΑΡΙΘ. ΠΡ. 66908 Α.Α.Μ. 0461321311 Ο. ΠΑΛΑΙΟΠΑΝΑΓΙΑ, ΝΑΥΠΑΚΤΟΣ Τ.Κ. 26282

Αριθ. Ι - 806

(3)

Καθορισμός χρήσης γης παραχωρούμενης δημόσιας έκτασης, του αγροκτήματος Μεγάλου Δερείου Δήμου Ορφέα, Ν. Έβρου ως χώρο για την ανέγερσης «Σταβλικών Εγκαταστάσεων».

Ο ΝΟΜΑΡΧΗΣ ΕΒΡΟΥ

Έχοντας υπόψη:

1. Το Ν. 1512/1985 (ΦΕΚ 4 Α) «Τροποποίηση και συμπλήρωση πολεοδομικών διατάξεων κ.λπ.» και ειδικά το άρθρο 3, «καθορισμός χρήσεων παραχωρημένων δημοσίων εκτάσεων».

2. Την υπ' αριθ. 62/2005 απόφαση του Δημοτικού Συμβουλίου Δήμου Ορφέα.

3. Το με αριθμ. 3941/18.5.2005 έγγραφο της Δ/σης Γεωργικής Ανάπτυξης, Περιφέρεια Ανατ. Μακεδονίας και Θράκης.

4. Το υπ' αριθμ. Ζ/15120/24.11.2004 έγγραφο της Δ/σης Αγροτικής Ανάπτυξης, Τμήμα Ζωικής Παραγωγής, Αλεξανδρούπολης.

5. Το υπ' αριθμ. Ι - 6508/04/14.1.2005 έγγραφο του Τμήματος Πολεοδομίας και Περιβάλλοντος Επαρχείου Β. Έβρου.

6. Το υπ' αριθμ. 3085/1.12.2004 έγγραφο της ΙΘ' Εφορίας Προϊστορικών και Κλασικών Αρχαιοτήτων Κομοτηνής.

7. Το υπ' αριθμ. 2137/26.11.2004 έγγραφο της Διεύθυνσης Τουρισμού, Κομοτηνής.

8. Το υπ' αριθμ. έγγραφο 4760/7.12.2004 της Δ/σης Δασών Έβρου, Αλεξανδρούπολης.

9. Το υπ' αριθμ. έγγραφο 7384/1.12.2004 της Δ/σης Δασών Έβρου, Δασαρχείο Διδυμοτείχου.

10. Το υπ' αριθμ. 4546/17.11.2004 έγγραφο της Δ/σης Υγείας Ν. Έβρου.

11. Το υπ' αριθμ. 1842/3.11.2004 έγγραφο της Δ/σης Τοπογραφίας Αλεξανδρούπολης.

12. Το γεγονός ότι από την απόφαση αυτή δεν προκαλείται δαπάνη σε βάρος του Κρατικού Προϋπολογισμού, αποφασίζουμε:

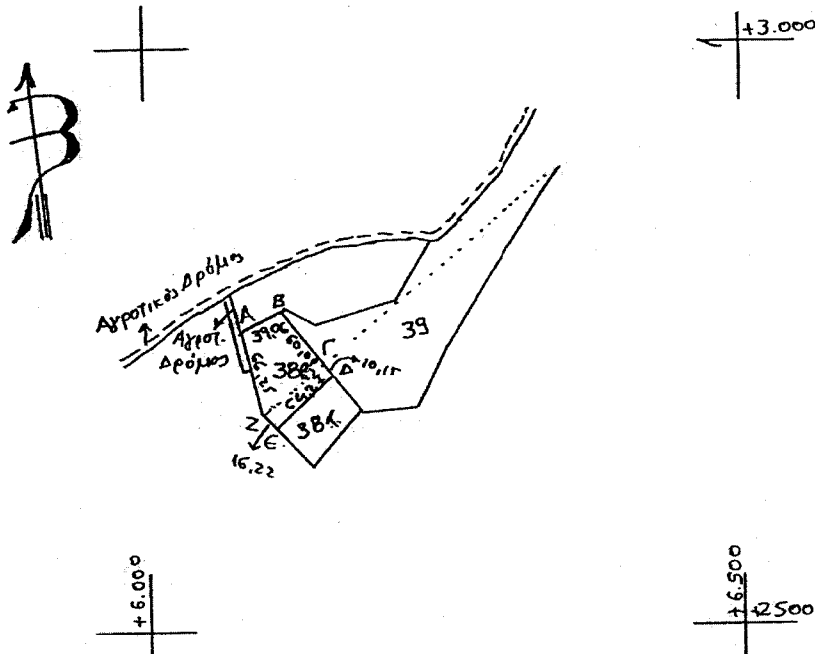
Καθορίζουμε την χρήση γης του τεμαχίου με αριθμ. 38 β, έκτασης 4.000 τ.μ. του αγροκτήματος Μεγάλου Δερείου Δήμου Ορφέα, Νομού Έβρου, Α.Δ. 1962, ως «χώρο για την ανέγερση Σταβλικών Εγκαταστάσεων» όπως φαίνεται στο συνημμένο στην παρούσα απόφαση, τοπογραφικό διάγραμμα της Δ/σης Τοπογραφίας Αλεξανδρούπολης.

Η απόφαση αυτή να δημοσιευθεί στην Εφημερίδα της Κυβερνήσεως.

Ν. Ορεστιάδα, 2 Ιουνίου 2005

Ο Νομάρχης
ΝΙΚΟΛΑΟΣ ΖΑΜΠΟΥΝΙΔΗΣ

ΤΟΠΟΓΡΑΦΙΚΟ ΑΠΟΣΠΑΣΜΑ
 ΑΓΡΟΚΤΗΜΑΤΟΣ... ΜΕΓ. ΔΕΡΣΙΟΥ
 Α. ΔΙΑΝΟΜΗ... 1962.....
 Κλίμαξ 1:5000



ΕΘΝΙΚΟ ΤΥΠΟΓΡΑΦΕΙΟ
 Για τεχνικούς λόγους στο σχεδιάγραμμα
 έγινε σμίκρυνση κατά ποσοστό 78 %

Αριθμός τεμαχίου	Έκταση	Είδος εδάφους	Ονοματεπώνυμο
38 ^α	4.000,00	Αγρός	Πρόι Παραχωρήσει στον Ρετίση και υμίν του Υαβάν
38 ^β	3.125,00	-	Δικαιώσιμ
	0,325,00	Δρόμος	

ΑΚΡΙΒΕΣ ΦΩΤ/ΦΟ
 Αλεξ/πολη 3.11.04

Ε.Ν.
 Προϊστάμενος της Δνσης
 Τοπογραφίας
 ΤΙΦΤΙΚΙΔΗΣ ΣΑΒΒΑΣ
 ΤΟΠΟΓΡΑΦΟΣ ΜΗΧΙΚΟΣ