



04000822801050008



ΕΦΗΜΕΡΙΣ ΤΗΣ ΚΥΒΕΡΝΗΣΕΩΣ

ΤΗΣ ΕΛΛΗΝΙΚΗΣ ΔΗΜΟΚΡΑΤΙΑΣ

ΤΕΥΧΟΣ ΤΕΤΑΡΤΟ

Αρ. Φύλλου 82

28 Ιανουαρίου 2005

ΠΕΡΙΕΧΟΜΕΝΑ

ΑΠΟΦΑΣΕΙΣ

- Κήρυξη ως αναδασωτέας έκτασης 2.267,72 στρεμμάτων, στην θέση «Σκουρτσιάνα», Δημοτικού διαμερίσματος Βελανιδιάς, Δήμου Αρφαρών, Νομού Μεσσηνίας. 1
- Τροποποίηση του εγκεκριμένου ρυμοτομικού σχεδίου του Δήμου Διδ/χου Ν. Έβρου στα Ο.Τ. Γ 258. 2
- Αναγνώριση του δρόμου που ενώνει τους Οικισμούς Ξηρόκαμπος - Πίσσιδες του Δήμου Αγίου Νικολάου με τον Οικισμό Δράκου του Δ.Δ. Λιμνών του Δήμου Αγίου Νικολάου σαν του μοναδικού Δημοτικού δρόμου. 3
- Τροποποίηση του εγκεκριμένου ρυμοτομικού σχεδίου Οικισμού Πύλης στα Ο.Τ. Γ52, Γ53, Γ54, Γ54^α, με τη μετατόπιση Ρυμοτομικών - Οικοδομικών Γραμμών. 4

ΑΠΟΦΑΣΕΙΣ

- Αριθ. 70 (1)
Κήρυξη ως αναδασωτέας έκτασης 2.267,72 στρεμμάτων, στη θέση «Σκουρτσιάνα», Δημοτικού διαμερίσματος Βελανιδιάς, Δήμου Αρφαρών, Νομού Μεσσηνίας.

Η ΓΕΝΙΚΗ ΓΡΑΜΜΑΤΕΑΣ ΠΕΡΙΦΕΡΕΙΑΣ ΠΕΛΟΠΟΝΝΗΣΟΥ

Έχοντας υπόψη:

1. Τις δ/ξεις του Π.Δ.51/1987 «Καθορισμός των Περιφερειών της Χώρας για το σχεδιασμό κ.λπ. της περιφερειακής Ανάπτυξης».
2. Τις δ/ξεις των άρθρων 1 παρ.1 και 2, 2 παρ.1 εδ. δ', 5 παρ. 3B, 6 παρ. 7 και 7 παρ. 2 του Ν. 2503/1997 «Διοίκηση, Οργάνωση, Στελέχωση της Περιφέρειας κ.λπ.».
3. Τις δ/ξεις των άρθρων 24 παρ. 1 και 117 παρ. 3 του Συντάγματος.

4. Τις δ/ξεις του Ν.998/1979 «περί προστασίας των δασών κ.λπ.» και ειδικότερα:

- α) Του άρθρου 41 παρ. 1.
- β) Του άρθρου 38 παρ. 1.

5. Τις δ/γές του Υπουργείου Γεωργίας με αριθμ.:

- α) 160417/1180/8.7.1980
- β) 182447/3049/24.9.1980.

6. Τις διατάξεις του Ν. 3208/2003.

7. Την υπ' αριθμ. 9642/15.12.2004 πρόταση του Δασαρχείου Καλαμάτας περί κηρύξεως αναδασωτέας, της αναφερομένης στο θέμα έκτασης, αποφασίζουμε:

Κηρύσσουμε ως αναδασωτέα, με σκοπό την προστασία για την επαναδημιουργία της δασικής βλάστησης αποτελούμενης από άτομα πουρναριού, σχίνου και ρεικιού που καταστράφηκε από παράνομη εκχέρσωση από 1.1.1998 μέχρι 31.12.1998 την δημόσια δασική έκταση, εμβαδού δύο στρεμμάτων διακοσίων εξήντα επτά τετραγωνικών μέτρων και εβδομήντα δύο εκατοστών τετραγωνικού μέτρου (2.267,72 στρ.) που βρίσκεται στη θέση «Σκουρτσιάνα» περιοχής Δημοτικού διαμερίσματος Βελανιδιάς, Δήμου Αρφαρών του Νομού Μεσσηνίας προσδιορίζεται ως εξής: Α, 1,2,3,4,5,6,7,8,Ε,Ζ,Α και έχει όρια:

Ανατολικά: Δημόσια δασική έκταση.

Δυτικά: Δημοτική οδό «Άγριλος-Αρφαρά».

Βόρεια: Δημοτική οδό «Άγριλος - Αρφαρά».

Νότια: Δημοτική οδό «Άγριλος - Αρφαρά».

Όπως φαίνεται στο συνημμένο διάγραμμα κλίμακας 1:1.000, που συντάχθηκε από την Δασοπόντο του Δασαρχείου Καλαμάτας Κων/να Παναγοπούλου και εντοπίζεται στο απόσπασμα Φύλλου Χάρτη «Καλαμάτα» κλίμακας 1:50.000 και αποτελεί αναπόσπαστο μέρος της απόφασης αυτής. Προβλέπεται φυσική αναγέννηση της δασικής βλάστησης που καταστράφηκε.

Η απόφαση αυτή να δημοσιευθεί στην Εφημερίδα της Κυβερνήσεως.

Τρίπολη, 12 Ιανουαρίου 2005

Η Γενική Γραμματέας Περιφέρειας
ΑΓΓΕΛΑ ΑΒΟΥΡΗ

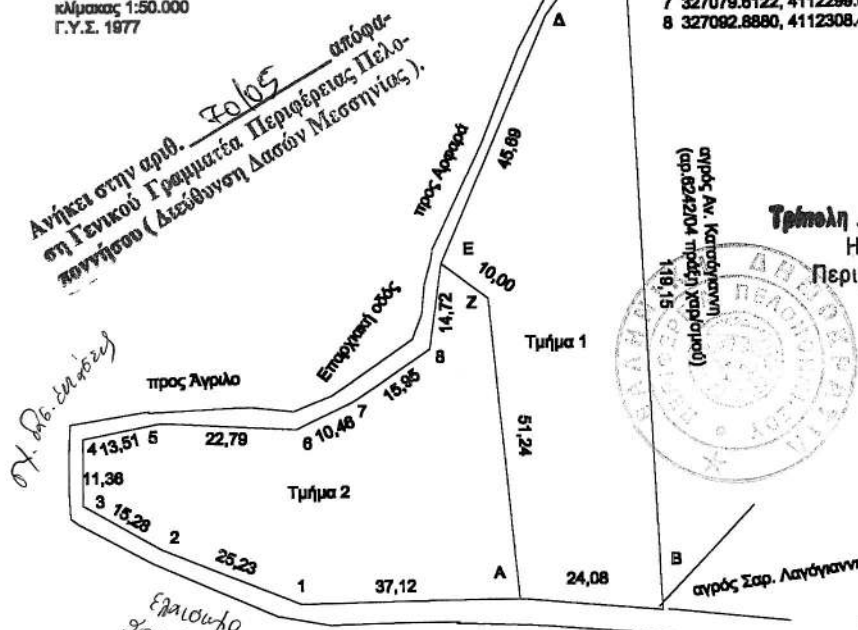
Τοπογραφικό διάγραμμα δημόσιας δασικής έκτασης που εκχερσώθηκε παράνομα στη θέση "Σκουρτσάνα" δημ. διαμ. Βελανιδιάς του δήμου Αρφαρών
 Τμήμα 1: από τον Κων/νο Κατσόγιαννη του Δημητρίου κάτοικο Καλαμάτας
 Εμβαδόν (Α, Β, Γ, Δ, Ε, Ζ, Α) = 2.617,50 τ.μ.
 Τμήμα 2: από τον Σαράντο Γεωργακίλα του Γεωργίου κάτοικο Γηδήματος
 *Εμβαδόν (Α, 1, 2, ..., 8, Ε, Ζ, Α) = 2.267,72 τ.μ.
 Κλίμακα 1:1.000



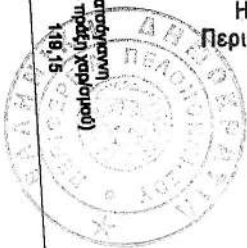
Απόσπασμα φ. χάρτη Καλαμάτας κλίμακας 1:50.000 Γ.Υ.Σ. 1977

Συντεταγμένες κορυφών

Α/Α	Χ	Ψ
A	327107.8780	4112266.0310
B	327131.8760	4112264.0140
Γ	327125.9630	4112383.0180
Δ	327112.9500	4112365.0280
Ε	327084.9190	4112323.0410
Ζ	327102.9150	4112317.0350
1	327070.7818	4112265.5429
2	327047.3708	4112275.0107
3	327034.0950	4112282.5850
4	327034.0950	4112293.9484
5	327047.3708	4112296.4711
6	327070.1294	4112295.2088
7	327079.8122	4112299.6271
8	327092.8880	4112308.4637



Τρίτη 19/1/2005
 Η Γενική Γραμματέας Περιφέρειας Πελοποννήσου



Αγγέλα Αβούρη

20/12
 (Handwritten mark)

ΠΑΝΑΓΙΩΤΗΣ ΜΠΑΖΙΓΟΣ
 ΔΑΣΟΛΟΓΟΣ με ΒΑΘΜΟ Δ/ΝΤΗ

Καλαμάτα 9/12/2004

Επισημ. Σαρ. Γεωργακίλα

Δασάρχης Καλαμάτας

Σαρ. Γεωργακίλα Δασολόγος

Καλαμάτα 7/10/2004
 Η Συντάκτρια

Συν. Γεωργακίλα Δασοπόνος

ΕΘΝΙΚΟ ΤΥΠΟΓΡΑΦΕΙΟ
 Για τεχνικούς λόγους στο σχεδιάγραμμα έγινε σμίκρυνση κατά ποσοστό 7%.

Αριθμ. Ι-4304/04 (2)
Τροποποίηση του εγκεκριμένου ρυμοτομικού σχεδίου
του Δήμου Διδ/χου Ν. Έβρου στα Ο.Τ. Γ 258.

Ο ΝΟΜΑΡΧΗΣ ΕΒΡΟΥ

Έχοντας υπόψη:

1. Τις διατάξεις του Ν. Δ/τος της 17ης Ιουλίου 1923, όπως μεταγενέστερα τροποποιήθηκαν και συμπληρώθηκαν και ειδικότερα τα άρθρα 3 και 70.
2. Τις διατάξεις του Ν. 3044/26.8.2002 (ΦΕΚ 197/Α'/27.8.2002) «Μεταφορά Συντελεστή Δόμησης και ρυθμίσεις άλλων θεμάτων αρμοδιότητας Υπουργείου Περιβάλλοντος Χωροταξίας και Δημοσίων Έργων» και ειδικότερα το άρθρο 10.
3. Το εγκεκριμένο Γ.Π.Σ. Διδ/χου (ΦΕΚ 930/Δ'/24.9.1987) και το Π.Δ. «Έγκριση Πολεοδομικής μελέτης επέκτασης Διδ/χου (ΦΕΚ 480/Δ'/6.7.1988).
4. Τις διατάξεις του άρθρου 29/Α του Ν. 1558/1985, όπως αυτό προστέθηκε με το άρθρο 27 του Ν. 2081/1992 (Α' 154).
5. Το Π. Δ/γμα 30/1996 (ΦΕΚ 21/Α'/2.2.1996) «Κώδικας Νομαρχιακής Αυτοδιοίκησης».
6. Την υπ' αριθμ. 245/2004 απόφαση του Δημοτικού Συμβουλίου Διδ/χου.

7. Την υπ' αριθμ. 12/1/21.12.2004 γνωμοδότηση του Συμβουλίου Χωροταξίας και Περιβάλλοντος Ν. Έβρου, αποφασίζουμε:

Εγκρίνεται η ζητούμενη τροποποίηση του εγκεκριμένου ρυμοτομικού σχεδίου του Δήμου Διδ/χου στα Ο.Τ. Γ 258 ως εξής:

1) Τμήμα του Ο.Τ. Γ 258 (από τη Δυτική Πλευρά) αποχαρακτηρίζεται από χώρος ΚΤΕΛ και χαρακτηρίζεται ως χώρος Ε.Α.Σ.

2) Αποχαρακτηρίζεται χώρος εντός σχεδίου Ο.Τ. Γ 228, από χώρος Ε.Α.Σ. και χαρακτηρίζεται ως χώρος Ο.Ε.Κ. όπως φαίνεται στο συνημμένο τοπογραφικό διάγραμμα, το οποίο αποτελεί αναπόσπαστο τμήμα της απόφασης αυτής.

Από τις διατάξεις της απόφασης αυτής δεν προκαλείται δαπάνη σε βάρος του Κρατικού Προϋπολογισμού και του Προϋπολογισμού του Δήμου Διδυμοτείχου

Η απόφαση αυτή να δημοσιευθεί στην Εφημερίδα της Κυβερνήσεως.

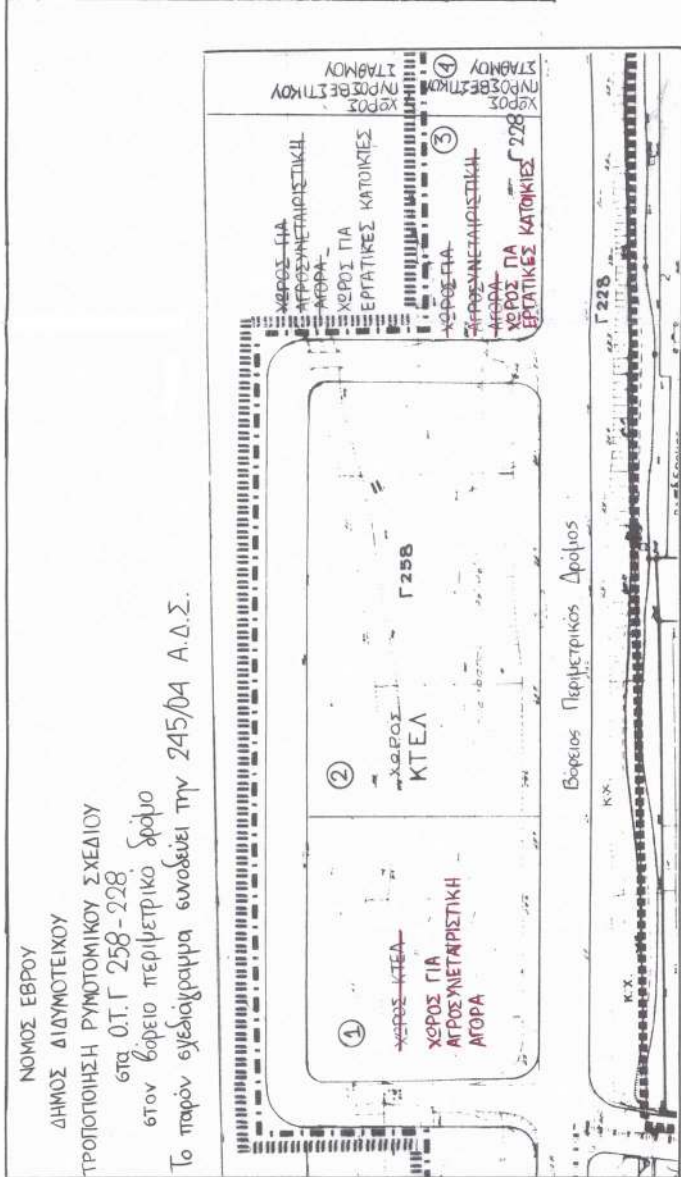
Αλεξανδρούπολη, 5 Ιανουαρίου 2005

Ο Νομάρχης
ΝΙΚΟΛΑΟΣ ΖΑΜΠΟΥΝΙΔΗΣ

ΚΕΝΤΡΟΝ Φ.Χ. 1/100.000
41°15' 2"43 από Αθήνα

ΔΙΑΝΟΜΗ ΠΙΝΑΚΙΑΣ Ν.

180.200	180.650	181.100	181.550	182.000	182.450
1/16.00	1/17.00	1/18.00	1/19.00	1/20.00	1/21.00
1/16.1	1/17.19	1/18.15	1/19.19	1/20.19	1/21.19
1/16.18	1/17.48	1/18.48	1/19.48	1/20.48	1/21.48
816.600	816.600	816.600	816.600	816.600	816.600
815.400	815.400	815.400	815.400	815.400	815.400
814.800	814.800	814.800	814.800	814.800	814.800



1. Ε.Α.Σ. Διδυμοτείχου
2. Κ.Τ.Ε.Λ.
3. Ο.Ε.Κ.
4. Πυροσβεστικός Σταθμός Διδυμοτείχου

ΕΘΝΙΚΟ ΤΥΠΟΓΡΑΦΕΙΟ
Για τεχνικούς λόγους στο σχεδιάγραμμα έγινε σμίκρυνση κατά ποσοστό 5%

21-12-04
2011/5-1-05
I-4304/5-1-05

ΕΛΛΗΝΙΚΗ ΔΗΜΟΚΡΑΤΙΑ
ΥΠΟΥΡΓΕΙΟ ΠΑΙΔΕΙΑΣ, ΕΡΕΥΝΑΣ ΚΑΙ ΘΡΗΣΚΕΥΜΑΤΩΝ
ΙΝΣΤΙΤΟΥΤΟ ΤΕΧΝΟΛΟΓΙΑΣ ΥΠΟΛΟΓΙΣΤΩΝ ΚΑΙ ΕΚΔΟΣΕΩΝ ΔΙΔΑΚΤΙΚΩΝ ΒΙΒΛΙΩΝ (ΙΤΥΣΣΕ)

ΔΙΔΥΜΟΤΕΙΧΟ 5-11-04
Η ΜΗΧΑΝΙΚΟΣ
ΚΑΡΑΒΑ ΔΕΥΤΕΡΟ
ΠΟΛΙΤΙΚΟΣ ΜΗΧΑΝΙΚΟΣ
ΚΑΛΩΣ ΠΕ 3 - ΜΕ ΒΑΘΜΟ Δ'

ΓΕΩΡΓΗ ΟΙΚΗ
ΑΔΩΚΑΤΕΛ 5-11-04
Η ΔΗΜΗΤΡΑ ΤΕΛ. ΧΡΗΣ. ΠΟΡΤΙΟΣ
ΔΟΞΑΡΑΚΟΥ - ΤΖΕΡΑ ΕΛΕΥΘΗ
ΑΠΤ. - ΓΟΥΡΟΥΤΡΑΝΟΣ ΜΗΧΑΝΙΚΟΣ

ΚΛΙΜΑΚΑ 1:1000

Αριθμ. 17623/57

(3)

Αναγνώριση του δρόμου που ενώνει τους Οικισμούς Ξηρόκαμπος - Πίσσιδες του Δήμου Αγίου Νικολάου με τον Οικισμό Δράκου του Δ.Δ. Λιμνών του Δήμου Αγίου Νικολάου σαν του μοναδικού Δημοτικού δρόμου.

Ο ΝΟΜΑΡΧΗΣ ΛΑΣΙΘΙΟΥ

Έχοντας υπόψη:

1. Τις περί Διοικητικής Αποκέντρωσης ισχύουσες διατάξεις.

2 Τον Ν.2218/1994 περί της Νομαρχιακής Αυτοδιοίκησης, όπως τροποποιήθηκε και ισχύει σήμερα.

3. Την με αριθμό 113/21.4.2004 νομότυπη απόφαση του Δημοτικού Συμβουλίου Αγίου Νικολάου.

4. Την με αριθμό 13/27.5.2004 γνωμοδότηση του Συμβουλίου Χ.Ο.Π. Νομού Λασιθίου, αποφασίζουμε:

1. Αναγνωρίζουμε τον δρόμο που ενώνει τους Οικισμούς Ξηρόκαμπος - Πίσσιδες του Δήμου Αγίου Νικο-

λάου με τον Οικισμό Δράκου του Δ.Δ. Λιμνών του Δήμου Αγίου Νικολάου σαν τον Μοναδικό Δημοτικό δρόμο, όπως φαίνεται με μπλε χρώμα στον συνημμένο χάρτη.

Για τα γήπεδα που έχουν πρόσωπο στο δρόμο αυτό θα έχουν εφαρμογή οι διατάξεις του άρθρου 1 του Π. Δ/τος της 24.5.1985 (ΦΕΚ 270/Δ'/31.5.1985).

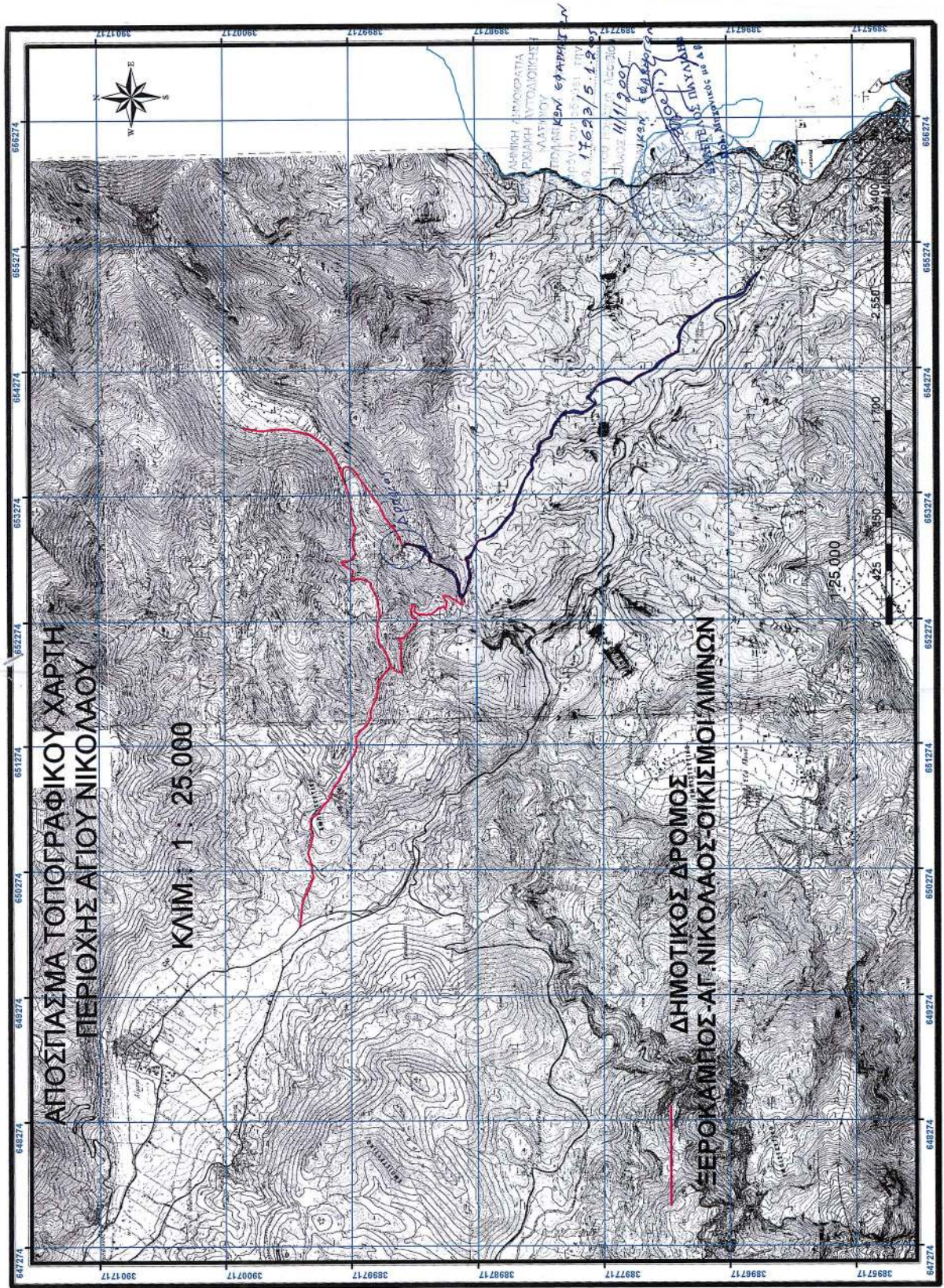
2. Η ισχύς της παρούσης απόφασης αρχίζει από τη δημοσίευσή της στην Εφημερίδα της Κυβερνήσεως.

3. Από τις διατάξεις της απόφασης αυτής δεν προκαλείται δαπάνη σε βάρος του οικείου Ο.Τ.Α ή του Δημοσίου.

Η απόφαση αυτή να δημοσιευθεί στην Εφημερίδα της Κυβερνήσεως.

Άγιος Νικόλαος, 5 Ιανουαρίου 2005

Ο Νομάρχης
ΑΝΤΩΝΗΣ ΣΤΡΑΤΑΚΗΣ



ΕΘΝΙΚΟ ΓΥΠΟΓΡΑΦΕΙΟ
Για τεχνικούς λόγους στο σχεδιάγραμμα
έχει εφαρμογή κατά προσέγγιση % 5

Αριθμ. 3832

(4)

Τροποποίηση του εγκεκριμένου ρυμοτομικού σχεδίου Οικισμού Πύλης στα Ο.Τ. Γ52, Γ53, Γ54, Γ54^Α, με τη μετατόπιση Ρυμοτομικών - Οικοδομικών Γραμμών.

Ο ΝΟΜΑΡΧΗΣ ΤΡΙΚΑΛΩΝ

Έχοντας υπ' όψη:

1. Τις διατάξεις των άρθρων 3 και 70 του Ν. Δ/τος της 17.7.1923 (ΦΕΚ 228/Α) «περί σχεδίων πόλεων κ.λπ.» όπως τροποποιήθηκαν και συμπληρώθηκαν μεταγενέστερα.

2. Τις διατάξεις του άρθρου 29 του Ν. 2831/2002 (ΦΕΚ 140Α) «περί τροποποίησης του Γενικού Κανονισμού (Ν. 1577/1985) και άλλων διατάξεων».

3. Τις διατάξεις του άρθρου 10 § 1, 4, 5 του Ν. 3044/2002 (ΦΕΚ 197/Α'/27.8.2002) «περί Μεταφοράς Συντελεστή Δόμησης και ρυθμίσεις άλλων θεμάτων».

4. Τις διατάξεις του Ν. 3200/1955 «περί διοικητικής αποκέντρωσης», όπως τροποποιήθηκαν και συμπληρώθηκαν με το Ν. Δ/γμα 732/1970.

5. Τις διατάξεις του Ν. 2218/1994 (ΦΕΚ 90/Α'/13.6.1994) «Ίδρυση Νομαρχιακής αυτοδιοίκησης τροποποίηση διατάξεων για την πρωτοβάθμια αυτοδιοίκηση και την περιφέρεια και άλλες διατάξεις», όπως συμπληρώθηκε με τις διατάξεις του Ν. 2240/1994 (ΦΕΚ 153/Α'/16.9.1994).

6. Το από 7.8.1995 Π.Δ. «Περί εγκρίσεως της Πολεοδομικής Μελέτης Επέκτασης - Αναθεώρησης Πύλης» του Δήμου Πύλης.

7. Την υπ' αριθμ. 109/2004 απόφαση του Δημοτικού Συμβουλίου του Δήμου Πύλης.

8. Το εγκεκριμένο σχέδιο Πόλεως με την αριθ. 193/29.1.1993 (ΦΕΚ 335/Α'/8.4.1993) απόφαση του Νομάρχη Τρικάλων.

9. Την από 23.6.2004 αιτιολογική έκθεση της Τοπ. Μηχ/κού Φρ. Κωτούλα.

10. Το υπ' αριθμ. 4425/5.10.2004 έγγραφο του Δήμου Πύλης.

11. Την υπ' αριθμ. 3442/18.10.2004 θετική εισήγηση της Δ/νσης Πολ/μίας και Περ/ντος προς το ΣΧΟΠ Ν. Τρικάλων.

12. Την υπ' αριθμ. 2η/Πρ. 10ο/9.11.2004 θετική γνωμοδότηση του ΣΧΟΠ Ν. Τρικάλων.

Και επειδή

Με την προτεινόμενη τροποποίηση του εγκεκριμένου σχεδίου Πόλεως, προσαρμόζονται οι Ρ & Ο Γ στη διαμορφωμένη με τεχνικά έργα κατάσταση και διευρύνονται οι Κοινόχρηστοι Χώροι, αποφασίζουμε:

Εγκρίνεται η τροποποίηση του εγκεκριμένου σχεδίου Πύλης στα Ο.Τ Γ.52, Γ53, Γ54Α, με τη μετατόπιση των Ρυμοτομικών και Οικοδομικών Γραμμών, όπως φαίνεται στο συνημμένο σχεδιάγραμμα σε κλίμακα 1:500 το οποίο αποτελεί αναπόσπαστο μέρος της παρούσας.

Από τις διατάξεις της απόφασης αυτής, δεν προκαλείται δαπάνη σε βάρος του προϋπολογισμού του Δήμου Πύλης.

Η απόφαση αυτή να δημοσιευθεί στην Εφημερίδα της Κυβερνήσεως.

Τρίκαλα, 4 Ιανουαρίου 2005

Ο Νομάρχης
ΗΛΙΑΣ ΒΛΑΧΟΓΙΑΝΝΗΣ

