



04000512801040008



# ΕΦΗΜΕΡΙΣ ΤΗΣ ΚΥΒΕΡΝΗΣΕΩΣ

## ΤΗΣ ΕΛΛΗΝΙΚΗΣ ΔΗΜΟΚΡΑΤΙΑΣ

ΤΕΥΧΟΣ ΤΕΤΑΡΤΟ

Αρ. Φύλλου 51

28 Ιανουαρίου 2004

### ΠΕΡΙΕΧΟΜΕΝΑ

#### ΑΠΟΦΑΣΕΙΣ

- Τροποποίηση σχεδίου πόλης Μεσολογγίου Ν. Αιτωλο-  
ακαρνανίας στο Ο.Τ. Σ33 ..... 1
- Τροποποίηση σχεδίου πόλης Νεάπολης Δήμου Νεά-  
πολης Ν. Αιτωλοακαρνανίας στο Ο.Τ. 76 και 76<sup>α</sup> αυ-  
τού ..... 2
- Τροποποίηση του εγκεκριμένου ρυμοτομικού σχεδίου  
του Οικισμού Πολυθέας με τη μεταφορά του χώ-  
ρου που προορίζεται για βρεφονηπιακός σταθμός  
στο Ο.Τ. 30, σε κοινοτικό οικόπεδο στο Ο.Τ. 57 με-  
γαλύτερης έκτασης ..... 3

#### ΑΠΟΦΑΣΕΙΣ

- Αριθ. οικ. 1767 (1)  
Τροποποίηση σχεδίου πόλης Μεσολογγίου Ν. Αιτωλο-  
ακαρνανίας στο Ο.Τ. Σ33.

#### Ο ΝΟΜΑΡΧΗΣ ΑΙΤΩΛΟΑΚΑΡΝΑΝΙΑΣ

Έχοντας υπόψη:

1. Τις διατάξεις του Ν.Δ. της 17.7.23 «περί σχεδίων πό-  
λεων κ.λπ.».
2. Τις διατάξεις του Ν. 2218/94/ΦΕΚ/Α' και του Ν.  
2240/94/ΦΕΚ 153 Α' «περί Νομαρχιακής Αυτοδιοίκησης».
3. Το ΦΕΚ 355/Β'/4.5.95 «Δημοσίευση Οργανισμού Νο-  
μαρχιακής Αυτοδιοίκησης Αιτωλοακαρνανίας» όπως τρο-  
ποποιήθηκε και ισχύει.
4. Το Ν. 3044/02 και ειδικότερα το άρθρο 10 αυτού.
5. Το Ν. 1337/83 όπως τροποποιήθηκε μεταγενέστερα  
και ισχύει σήμερα.
6. Τα άρθρα 29 του Ν. 2831/2000 (ΦΕΚ 140/Α'/2000) ό-  
πως τροποποιήθηκε με το άρθρο 10 του Ν. 3044/02(ΦΕΚ  
197/Α'/27.8.2002).
7. Τις 8/75 και 1/61 εγκυκλίους ΥΠΕΧΩΔΕ.
8. Το από 3.4.98 Π.Δ. ΦΕΚ 294/Δ'/7.5.98 με το οποίο ε-

γκρίθηκε η πολεοδομική μελέτη των επεκτάσεων σχ. Πό-  
λης Μεσολογγίου.

9. Την 1/2001 πράξη εφαρμογής επεκτάσεων πόλης Με-  
σολογγίου καθώς και τα τοπογραφικά - κτηματογραφικά  
διαγράμματα και πίνακες που την συνοδεύουν.

10. Τον υποβληθέντα φάκελο από το Δήμο Μεσολογγί-  
ου.

11. Τις 7/2002 και 59/2003 αποφάσεις Δημοτικού Συμ-  
βουλίου με τις οποίες εκφράστηκε η σύμφωνη γνώμη του  
Δήμου Μεσολογγίου.

12. Το γεγονός ότι δεν προκαλείται σε βάρος του κρατι-  
κού προϋπολογισμού (αρθρ.29 Α' του Ν. 1558/85 ) όπως  
αυτό προστέθηκε με το αρθρ. 27 του Ν. 2081/92 ΦΕΚ  
154/Α'.

13. Το τοπογραφικό διάγραμμα του Πολ. Μηχ. Σταύρου  
Σκαπέρδα όπου απεικονίζεται η προτεινόμενη τροποποι-  
ηση.

14. Την τεχνική έκθεση του Πολ. Μηχανικού Σταύρου  
Σκαπέρδα όπου αιτιολογείται η προτεινόμενη τροποποι-  
ση.

15. Τη γνωμοδότηση του ΣΧΟΠ Αιτωλοακαρνανίας ό-  
πως αυτή διατυπώθηκε στην πράξη 5η θέμα 4ο αυτού.

16. Την 216/15.1.2003 ΦΕΚ 63/Β'/24.1.2003 απόφαση  
Νομάρχη περί Μεταβίβαση αρμοδιοτήτων στους Βοη-  
θούς Νομάρχες, αποφασίζουμε:

Εγκρίνεται η τροποποίηση του σχεδίου πόλης Μεσο-  
λόγγι Ν. Αιτωλοακαρνανίας και στο Ο.Τ. Σ33 αυτού δηλα-  
δή δημιουργία δρόμου εντός του Ο.Τ. Σ33 όπως ακριβώς  
απεικονίζεται με κόκκινο μελάνι στο συνημμένο διάγραμ-  
μα το οποίο αποτελεί αναπόσπαστο τμήμα αυτής της α-  
πόφασης

Η απόφαση αυτή να δημοσιευθεί στην Εφημερίδα της  
Κυβερνήσεως.

Ι.Π. Μεσολογγίου, 27 Μαΐου 2003

Ο Νομάρχης κ.α.α.  
Ο Αναπληρωτής Νομάρχης  
ΔΗΜΗΤΡΗΣ ΓΕΡΟΠΑΝΤΑΣ



Αριθ. οικ. 3460 (2)

Τροποποίηση σχεδίου πόλης Νεάπολης Δήμου Νεάπολης Ν. Αιτωλοακαρνανίας στο Ο.Τ. 76 και 76<sup>Α</sup> αυτού.

#### Ο ΝΟΜΑΡΧΗΣ ΑΙΤΩΛΟΑΚΑΡΝΑΝΙΑΣ

Έχοντας υπόψη:

1. Τις διατάξεις του Ν.Δ. της 17.7.23 «περί σχεδίων πόλεων κ.λπ.».

2. Τις διατάξεις του Ν. 2218/94/ΦΕΚ/Α' και του Ν. 2240/94/ΦΕΚ 153 Α' «περί Νομαρχιακής Αυτοδιοίκησης».

3. Το ΦΕΚ 355/Β'/4.5.95 «Δημοσίευση Οργανισμού Νομαρχιακής Αυτοδιοίκησης Αιτωλοακαρνανίας» όπως τροποποιήθηκε και ισχύει.

4. Τις διατάξεις του άρθρου 29 του Ν. 2831/2000 (ΦΕΚ 140/Α'/2000) όπως τροποποιήθηκε με το άρθρο 10 του Ν. 3044/2002 (ΦΕΚ 197/Α'/27.8.2002).

5. Την 2891/2002 Εισήγηση Δ/νσης Πολεοδομίας Μεσολογίου Ν. Αιτωλοακαρνανίας.

6. Το τοπογραφικό διάγραμμα του Μηχ/κου Κιτσάκη Σταύρου.

7. Το ΦΕΚ 31Δ'/30.6.1976 με το οποίο εγκρίθηκε το σχέδιο πόλης Νεάπολης Δήμου Νεάπολης.

8. Την 68/2001 απόφαση Δημοτικού Συμβουλίου Δ. Νεάπολης για την τροποποίηση του σχεδίου πόλης Νεάπολης.

9. Τη σύμφωνη γνώμη του Συμβουλίου Χ.Ο.Π. του Ν. Αιτωλοακαρνανίας όπως διατυπώθηκε στη 12η πράξη, θέμα 3ο αυτού.

10. Το γεγονός ότι δεν προκαλείται δαπάνη σε βάρος του κρατικού προϋπολογισμού (αρθρ. 29 Α' του Ν. 1558/85) όπως αυτό προστέθηκε με το αρθρ. 27 του Ν. 2081/92 (ΦΕΚ 154/Α').

11. Τη βεβαίωση του Δήμου Νεάπολης την 13.5.2002 ότι δεν έχουν υποβληθεί ενστάσεις από τους ενδιαφερομένους, τα αποδεικτικά επίδοσης του Δήμου στους ενδιαφερομένους ιδιοκτήτες και ότι με την τακτοποίηση δεν δημιουργούνται μη άρτια οικόπεδα.

12. Την 216/15.1.2003 ΦΕΚ 63/Β'/24.1.2003 απόφαση Νομάρχη περί μεταβίβαση αρμοδιοτήτων στους Βοηθούς Νομάρχες, αποφασίζουμε:

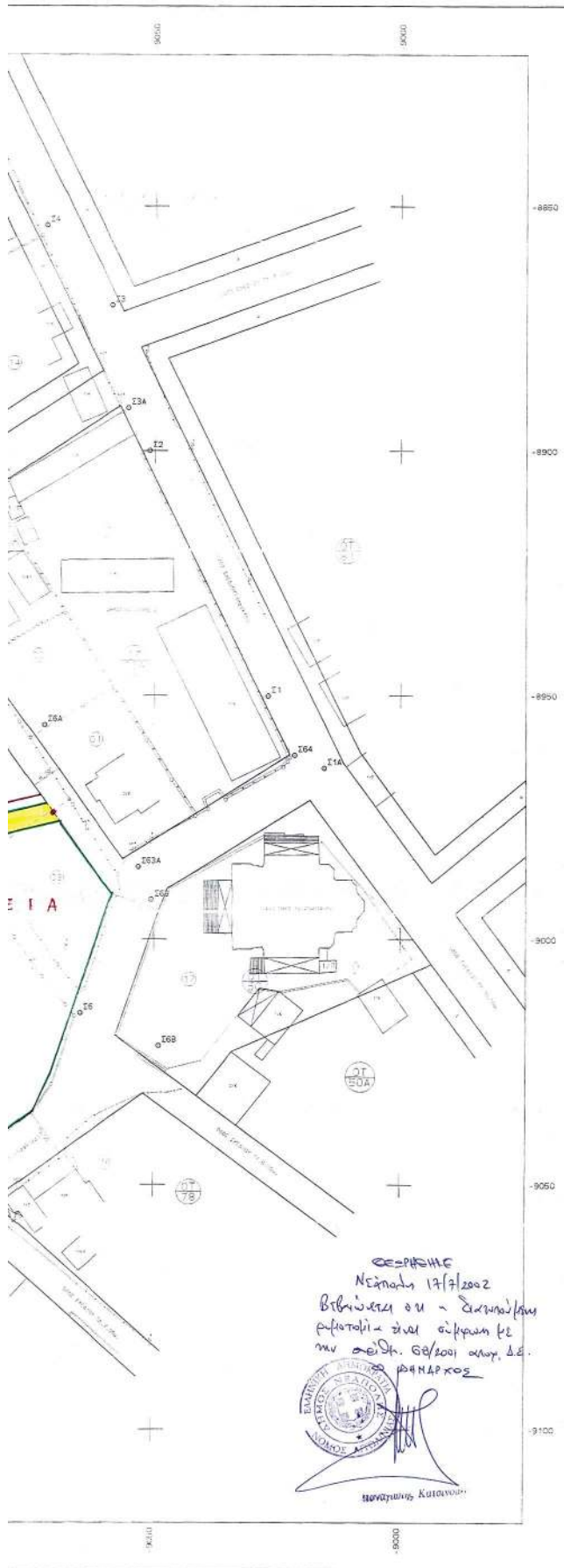
Εγκρίνεται η τροποποίηση του σχεδίου πόλης Νεάπολης Δήμου Νεάπολης Ν. Αιτωλοακαρνανίας και στο Ο.Τ. 76 και 76Α αυτού για πολεοδομικούς λογούς και συγκεκριμένα με την εν λόγω τροποποίηση έχουμε αύξηση κοινοχρήστων χώρων, όπως ακριβώς απεικονίζεται στο συνημμένο διάγραμμα το οποίο και αποτελεί αναπόσπαστο τμήμα αυτής της απόφασης

Η απόφαση αυτή να δημοσιευθεί στην Εφημερίδα της Κυβερνήσεως.

Ι.Π. Μεσολογίου, 14 Οκτωβρίου 2003

Ο Νομάρχης κ.α.α.  
Ο Αναπληρωτής Νομάρχης  
ΔΗΜΗΤΡΗΣ ΓΕΡΟΠΑΝΤΑΣ





ΥΠΟΜΝΗΜΑ ΣΥΜΒΟΛΙΣΜΩΝ

- Σταθμ
- Οδός
- Οδός (βιοκλιματικός)
- Συμμεταλλεύμα
- Κάλυψη
- Μανδρακιούχος
- Μανδρακιούχος με συμμεταλλεύμα
- Μανδρακιούχος με κάλυψη
- Σηράκια
- Μικρά ευαίετα πράσινα
- Πράσινα
- ⊕ Στόλος ΔΕΗ
- ⊕ Στόλος ΟΤΕ
- ⊕ Στόλος ΕΤΑΚ
- ⊕ Κατασκευασμένη Π.Γ.
- Πεξεδέκιμος
- Προτεινόμενη Ο.Γ.
- Προτεινόμενη Ρ.Γ.

ΟΡΟΙ ΔΟΜΗΣΗΣ Β ΤΟΜΕΑ ΡΟΥΣΣΙΚΩΝ ΔΗΜΟΥ ΝΕΑΠΟΛΗΣ  
 (ΦΕΚ 314/30-6-1976) Τ.Υ 42642/18-11-1975(ΦΕΚ 314/30-2-1976) με  
 κυρίως της συμμεταλλικού σχεδίου Ρουσσικών  
 Πρόσθετο 5μ.  
 Ευβάθρο 400μ.  
 Κάλυψη 40%  
 Ορόσηο 2  
 Υψος 9.00μ. κ. 0.00μ. στην  
 Σ.Δ 0.8

ΚΤΗΜΑΤΟΛΟΓΙΚΟΣ ΠΙΝΑΚΑΣ

Α/Α	ΟΝΟΜΑΤΕΡΩΝ	ΕΠΙΘΥΜΗΤΗ	ΕΠΙΘΥΜΗΤΗ
01	ΧΡΗΣΤΟΣ Κ. ΜΗΤΣΟΣ	ΡΟΥΣΣΕ ΚΑΙ Δ. ΝΕΑΠΟΛΗΣ	610,68τμ.
02	ΚΩΝ/ΝΟΣ ΜΗΤΣΟΣ	-/-	1175,58τμ.
03	ΙΩΑΝΝΗΣ ΜΗΤΣΟΣ	-/-	576,83τμ.
04	ΙΩΑΝΝΗΣ ΜΗΤΣΟΥ	-/-	854,29τμ.
05	Θ. ΑΡΩΝΙΔΑΚΙ	-/-	636,26τμ.
06	Γ. ΠΑΝΤΟΥΧΗΣ	ΡΟΥΣΣΕ ΚΑΙ ΑΡΩΝΙΔΑΚΙ	543,80τμ.
07	Κα. ΠΑΝΤΟΥΧΗΣ ΑΝΔΡ	-/-	1976,29τμ.
08	ΠΑΝ. ΚΟΥΤΣΟΜΠΙΝΑΣ	ΡΟΥΣΣΕ ΚΑ	869,91τμ.
09	ΧΡΗΣΤΟΣ ΚΩΝΣΤΑΝΤΙΝΙΔΗΣ	-/-	2101,43τμ.
10	ΓΕΩΡΓΙΟΣ ΜΠΕΡΜΠΟΥΣΙΔΗΣ	-/-	1068,20τμ.
11	-/-	-/-	1787,10τμ.
12	ΝΑΥΣΙΚΑ ΚΑΒΑΛΑΡΗ	ΑΘΗΝΑ	3383,41τμ.
13	ΔΗΜΗΤΡΙΟ ΣΚΟΛΕΙΟ	ΡΟΥΣΣΕ ΚΑ	2161,97τμ.
14	Κα. ΣΑΚΚΑ	-/-	1069,81τμ.
15	ΔΗΜΗΤΡΟΣ ΚΑΒΑΛΑΡΗΣ	-/-	.....
16	-/-	-/-	.....
17	ΙΕΡΟΣ ΝΑΟΣ ΑΓ. ΔΗΜΗΤΡΙΟΥ	-/-	.....

Δ/ΝΣΗ ΠΟΛΙΤΙΚΗΣ ΠΡΟΣΤΑΣΙΑΣ  
 ΣΥΝΟΧΕΙΑ ΤΩΝ ΥΠΟΥΡΧ. 289/30-9-03 ΑΠΟΦ. 30/9/03  
 Ο ΥΠΟΥΡΓΟΣ  
 Π. ΠΑΠΑΓΕΩΡΓΙΟΥ  
 Π. Ν. ΝΙΚΑ

ΤΕΧΝΙΚΟ ΓΡΑΦΕΙΟ ΜΕΛΕΤΩΝ  
**ΣΤΑΥΡΟΣ ΚΙΤΣΑΚΗΣ ΑΓΡ. & ΤΟΠΟΓΡΑΦΟΣ ΜΗΧ/ΚΟΣ**  
 ΕΛΛΗΝΙΚΗ ΔΗΜΟΚΡΑΤΙΑ  
 ΝΟΜΑΡΧΙΑΚΗ ΑΥΤΟΔΙΟΙΚΗΣΗ ΑΙΤΩΛΙΑΣ  
**Δ/ΝΣΗ ΠΟΛ. & ΠΕΡΙΒΑΛΟΝΤΟΣ**  
 Σουλίου 49, Αιτωλικό  
 Τηλ. (0641)-59746  
 Αρ. Πρωτ. 123 (Βασ. 30)  
 Συνολικός τμ. 3460  
 Αρ. Πρωτ. 123 (Βασ. 30)  
 Συνολικός τμ. 3460

ΕΡΓΟΔΩΤΗΣ  
 ΔΗΜΟΣ ΝΕΑΠΟΛΗΣ  
 Μεταλλεύ: 14/10/03  
 ΕΝ ΔΗΜΩ

ΕΡΓΟ  
 ΤΡΟΠΟΠΟΙΗΣΗ ΣΧΕΔΙΟΥ ΣΤΑ Ο.Τ 76 & 76α  
 ΣΧΕΔΙΟΥ ΠΟΛΕΩΣ Δ.Δ. ΝΕΑΠΟΛΗΣ

ΒΕΣΗ  
 Ο.Τ 76 & 76α

ΘΕΜΑ ΣΧΕΔΙΟΥ  
 ΤΟΠΟΓΡΑΦΙΚΟ ΔΙΑΓΡΑΜΜΑ  
 ΕΛΕΓΧΘΗΚΕ  
 Ημερομ. 17/7/2002  
 Ελεγχτής: [Signature]

ΑΡΙΘΜΟΣ ΣΧΕΔΙΟΥ 3  
 ΚΛΙΜΑΚΑ 1:500

ΧΡΟΝΟΣ ΠΕΛΕΤΗΣ 1/2002  
 ΟΡΟΛΟΙΟΙ 24/7/2002  
 ΑΡΙΘΜΟΣ ΣΧΕΔΙΟΥ 3460

ΟΡΟΛΟΙΟΙ 24/7/2002  
 Βεβαιώνει ότι - σύμφωνα με φωτογραφία είναι σύμφωνα με τον σχεδ. 66/2001 αλληλ. Δ.Ε.  
 ΠΡΟΪΚΤΟΣ  
 [Signature]  
 ΠΡΟΪΚΤΟΣ ΚΑΙΤΣΑΚΗΣ

Αριθ. 3914

(3)

Τροποποίηση του εγκεκριμένου ρυμοτομικού σχεδίου του Οικισμού Πολυθέας με τη μεταφορά του χώρου που προορίζεται για βρεφονηπιακός σταθμός στο Ο.Τ. 30, σε κοινοτικό οικόπεδο στο Ο.Τ. 57 μεγαλύτερης έκτασης.

#### Ο ΝΟΜΑΡΧΗΣ ΤΡΙΚΑΛΩΝ

Έχοντας υπόψη:

1. Τις διατάξεις των άρθρων 3 και 70 του Ν.Δ/τος της 17.7.23. (ΦΕΚ 228 Α') «περί σχεδίων πόλεων κ.λ.π.» όπως τροποποιήθηκαν και συμπληρώθηκαν μεταγενέστερα.

2. Τις διατάξεις του άρθρου 29 του Ν. 2831/2000 (ΦΕΚ 140 Α') «περί τροποποίησης του Γενικού Οικοδομικού Κανονισμού (Ν. 1577/85) και άλλων διατάξεων».

3. Τις διατάξεις του άρθρου 10 § 1, 4, 5 του Ν. 3044/2000 (ΦΕΚ 197 Δ'/27.8.2002) «περί Μεταφοράς Συντελεστή Δόμησης και ρυθμίσεις άλλων θεμάτων ....».

4. Τις διατάξεις του Ν. 3200/55 «περί διοικητικής αποκέντρωσης» όπως τροποποιήθηκαν και συμπληρώθηκαν με το Ν.Δ/γμα 732/70.

5. Τις διατάξεις του Ν. 2218/94 (ΦΕΚ 90 Α'/13.6.94) «Ίδρυση Νομαρχιακής Αυτοδιοίκησης τροποποίηση διατάξεων για την Πρωτοβάθμια Αυτοδιοίκηση και την Περιφέρεια και άλλες διατάξεις» όπως συμπληρώθηκε με τις διατάξεις του Ν. 2240/94 (ΦΕΚ 153Α'/16.9.94).

6. Την 355/18.2.1999 απόφαση Νομάρχη Τρικάλων «Έγκριση Πολεοδομικής Μελέτης Αναθεώρησης του οικισμού Πολυθέας Ν. Τρικάλων».

7. Την 73/2.6.2003 απόφαση του Κοινοτικού Συμβουλίου κ των Προέδρων της Διευρυμένης Κοινότητας Ασπροποτάμου.

8. Το 1622/9.9.2003 έγγραφο της Διευρυμένης Κοινότητας Ασπροποτάμου.

9. Την 3078/6.11.2003 έγγραφη εισήγηση της Δ/σης Πολεοδομίας και Περιβάλλοντος προς το ΣΧΟΠ. Ν. Τρικάλων.

10. Την 2η/πρ. 9ο/13.11.2003 θετική γνωμοδότηση του ΣΧΟΠ και επειδή:

Με την προτεινόμενη τροποποίηση εξασφαλίζονται οι ανάγκες σε Κ.Φ. χώρο (Βρεφονηπιακό Σταθμό) και η μεταφορά του χώρου γίνεται σε Κοινοτικό οικόπεδο μεγαλύτερης έκτασης, αποφασίζουμε:

Εγκρίνεται η τροποποίηση του εγκεκριμένου σχεδίου οικισμού Πολυθέας με τη μεταφορά του χώρου που προορίζεται για βρεφονηπιακός σταθμός στο Ο.Τ. 30, σε Κοινοτικό οικόπεδο στο Ο.Τ. 57 μεγαλύτερης έκτασης, όπως φαίνεται στο συνημμένο σχεδιάγραμμα σε κλίμακα 1:1.000 το οποίο αποτελεί αναπόσπαστο μέρος της παρούσας.

Από τις διατάξεις της απόφασης αυτής, δεν προκαλείται δαπάνη σε βάρος του προϋπολογισμού της Διευρυμένης Κοινότητας Ασπροποτάμου

Η απόφαση αυτή να δημοσιευθεί στην Εφημερίδα της Κυβερνήσεως.

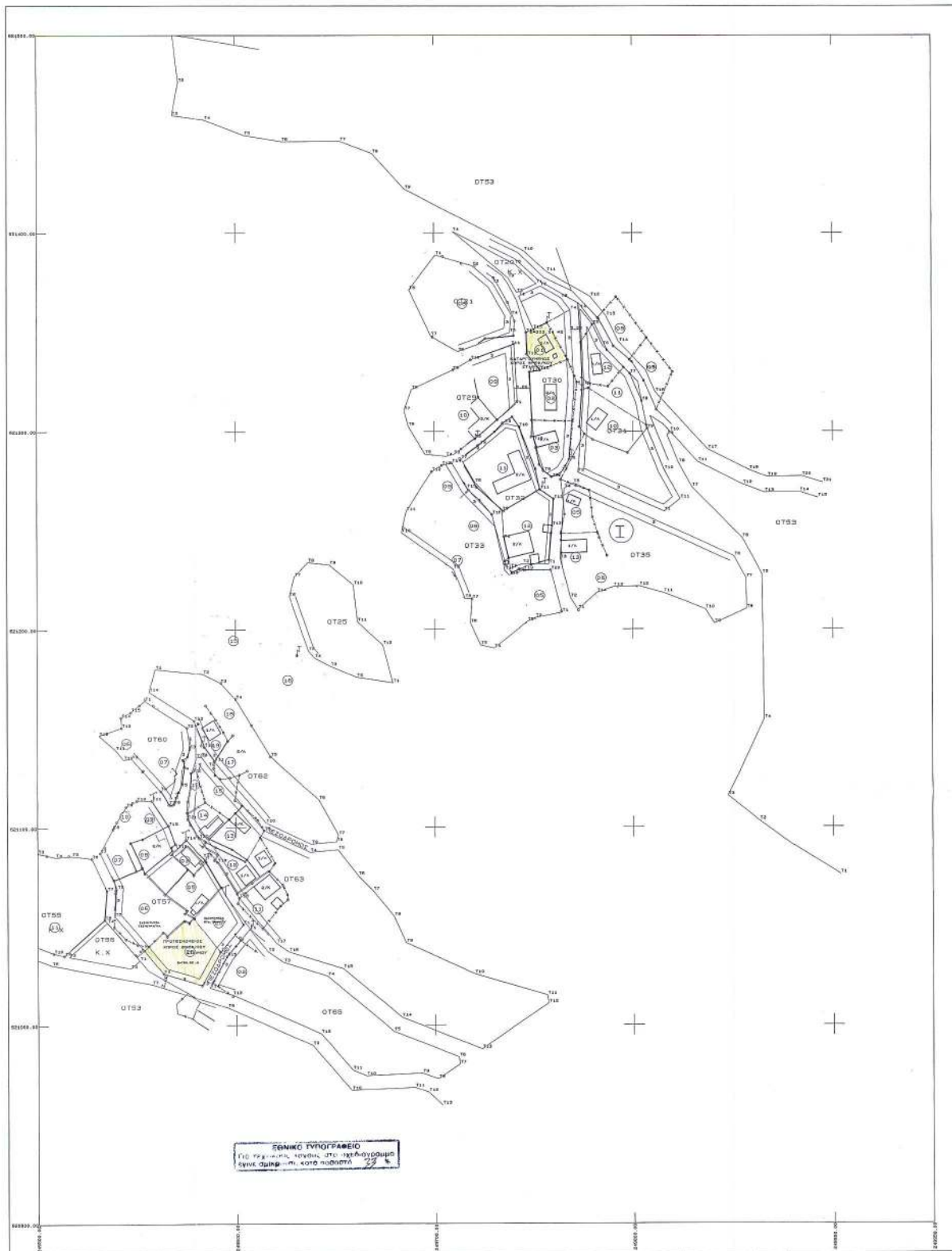
Τρίκαλα, 22 Δεκεμβρίου 2003

Ο Νομάρχης  
ΗΛΙΑΣ ΒΛΑΧΟΓΙΑΝΝΗΣ

ΝΟΜΑΡΧΙΑ ΤΡΙΚΑΛΩΝ  
ΔΙΕΥΡΥΜΕΝΗ ΚΟΙΝ. ΔΣΠΡΟΠΟΤΑΜΟΥ

ΡΥΜΟΤΟΜΙΚΟ ΔΙΑΓΡΑΜΜΑ

Δ.Α. 5105



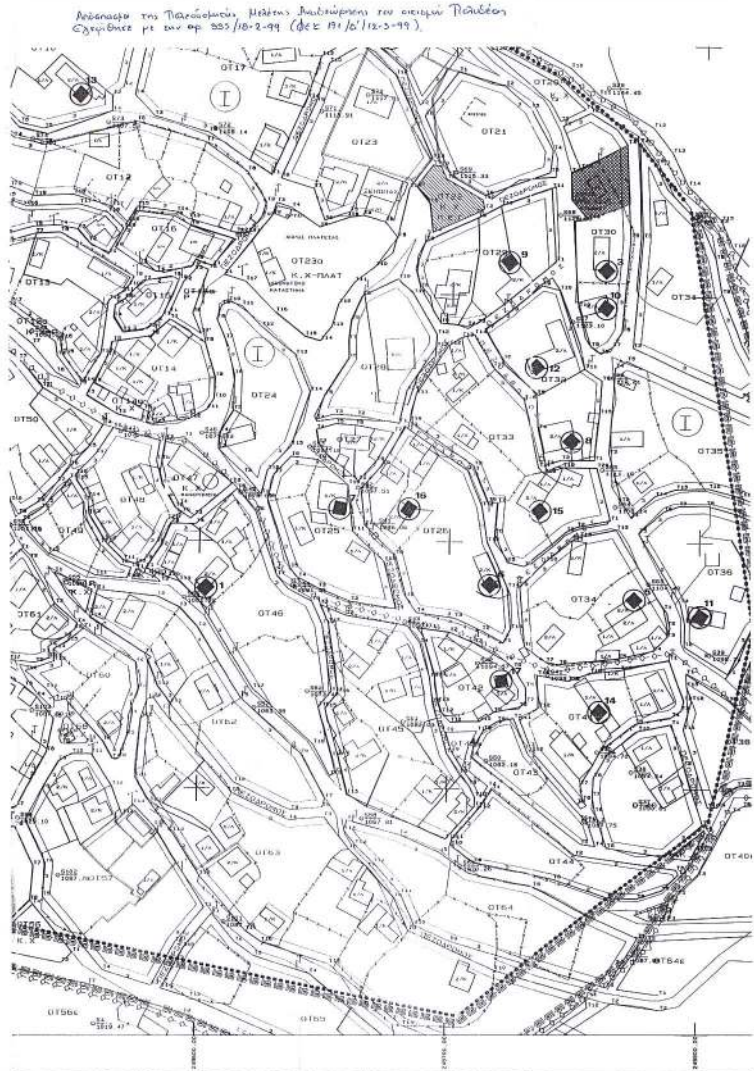
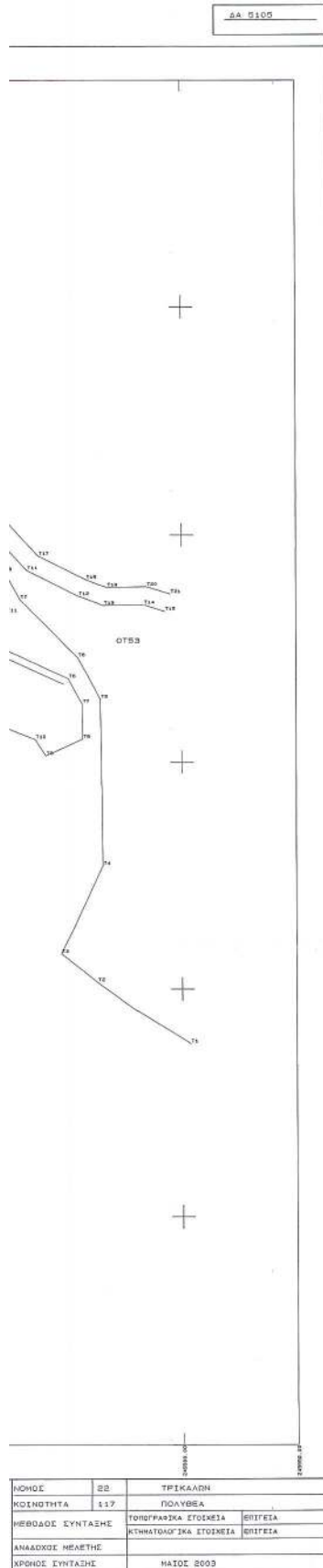
ΕΘΝΙΚΟ ΓΥΦΟΓΡΑΦΕΙΟ  
Το παρόν σχέδιο, αφορά στο σχεδιασμένο  
συνολικό κομμάτι, κατά ποσοστό 77 %

ΕΛΛΗΝΙΚΟ ΔΑΤΜ  
ΕΓΚΛΗΣΙΑ ΜΕΤΑΤΟΡΙΣΗ ΠΡΟΒΟΝ 3  
ΚΕΝΤΡΙΚΟΣ ΜΕΣΟΠΡΩΝΟΣ Π=0 ΑΥΘ ΑΒΗΝΑ  
Ο ΠΕΡΙΜΕΤΡΙΚΟΣ ΤΕΤΡΑΓΩΝΙΣΜΟΣ ΤΟΥ ΔΙΑΓΡΑΜΜΑΤΟΣ  
ΕΙΝΑΙ ΤΗΣ ΠΡΟΒΟΝΗΣ ΝΑΥΤ ΤΟΥ ΚΕΝΤΡΟΥ ΘΥΛΑΔΟΥ  
ΜΕ q=39 45 ΚΑΙ Π=-2 15

○	ΜΕΛΕΤΗΤΗΣ	ΕΛΕΥΘ. ΜΙΣΣΑΚΑ
○	ΕΠΙΒΑΛΩΝ	

ΚΛΙΜΑΚΑ 1: 1000

ΝΟΜΟΣ	88	ΤΡΙΚΑΛΩΝ
ΚΟΙΝΟΤΗΤΑ	117	ΠΟΛΥΒΕΑ
ΜΕΘΩΔΟΣ ΣΥΝΤΑΞΗΣ	ΤΟΠΟΓΡΑΦΙΚΑ ΕΤΟΙΜΕΙΑ	ΕΠΙΓΕΙΑ
ΑΝΑΔΟΧΟΣ ΜΕΛΕΤΗΣ	ΚΤΗΜΑΤΟΛΟΓΙΚΑ ΕΤΟΙΜΕΙΑ	ΕΠΙΓΕΙΑ
ΧΡΟΝΟΣ ΣΥΝΤΑΞΗΣ	ΜΑΪΟΣ 2003	



ΕΛΛΗΝΙΚΗ ΔΗΜΟΚΡΑΤΙΑ  
ΠΕΡΙΦΕΡΕΙΑ ΒΕΛΛΟΔΙΑΣ  
ΝΟΜΟΣ ΤΡΙΚΑΛΩΝ  
ΝΟΜΑΡΧΙΑΚΗ ΑΥΤΟΔΙΟΙΚΗΣΗ ΤΡΙΚΑΛΩΝ  
ΑΝΜΕ ΤΡΙΚΑΛΩΝ  
ΔΙΕΥΘΥΝΣΗ ΤΕΧΝΙΚΩΝ ΥΠΗΡΕΣΙΩΝ  
ΤΜΗΜΑ ΠΟΛΕΟΔΟΜΙΑΣ & ΣΧΕΔΙΟΥ ΠΟΛΕΩΣ

**ΤΡΟΠΟΠΟΙΗΣΗ ΡΥΜΟΤΟΜΙΚΟΥ ΣΧΕΔΙΟΥ Α.Δ. ΠΟΥΛΥΘΕΑΣ  
ΟΤ30-ΟΤ57**

**ΥΠΟΜΗΝΗΜΑ**

— Προτεινόμενη Ρ.Γ.  
— Προτεινόμενη Ο.Γ.  
— Καταργημένη Ρ.Γ.-Ο.Γ.

ΚΑΙΜΑΚΑ 1:1000

**Βεβαιώνεται** Βεβαιώνεται ότι η τροποποίηση στο σχέδιο ρυμοτομίας είναι σύμφωνα με την αρμόδια απόφαση του Α.Δ.Σ., δεν καθιστά απαραίτητο να γίνει κάποια άλλη τροποποίηση νομίμως υφιστάμενων κτιρίων.

Ο ΠΡΟΕΔΡΟΣ  
[Signature]

Τρίκαλα 30/5/2003  
ΣΥΝΤΑΧΘΗΚΕ

ΕΛΕΝΗ Κ. ΕΠΙΣΤΑΚΑ  
ΑΠΡΟΪΚΜΟΣ ΤΟΠΟΓΡΑΦΟΣ ΜΗΧΑΝΙΚΟΣ  
ΕΘΝΙΚΟΥ ΚΑΤΑΣΤΡΟΦΟΛΟΓΙΟΥ  
ΜΕΛΟΣ ΤΗΣ ΕΠΙΤΡΟΠΗΣ ΕΠΙΧΕΙΡΗΣΙΑΣ  
ΚΑΡΑΜΑΝΙΩΤΟΥ 18 ΤΡΙΚΑΛΑ ΤΗΛ. 26213  
ΑΔΩΚ. ΠΙΣΤΩΤΙΚΟΥ ΔΟΥ ΤΡΙΚΑΛΩΝ

Τρίκαλα 26/11/2003  
ΒΕΒΗΘΗΚΕ  
Ο ΑΝΤΙΣΤΡΑΤΗΓΟΣ  
[Signature]

ΤΟ ΣΧΕΔΙΟ ΝΟΜΟΥ ΤΡΙΚΑΛΩΝ  
Τη 26/11/2003  
Ν. Τριανταφυλλίδης  
[Signature]

ΤΡΙΚΑΛΑ 18/11/2003  
ΕΠΙΓΡΗΘΗΚΕ  
[Signature]

ΤΡΙΚΑΛΑ 11/12/2003  
ΕΓΚΡΙΘΗΚΕ  
[Signature]

ΝΟΜΟΣ	22	ΤΡΙΚΑΛΩΝ
ΚΟΙΝΟΤΗΤΑ	117	ΠΟΥΛΥΘΕΑΣ
ΜΕΘΟΔΟΣ ΣΥΝΤΑΞΗΣ	ΤΟΠΟΓΡΑΦΙΚΑ ΕΓΧΕΙΡΜΑΤΑ	ΕΠΙΓΕΙΑ
ΑΝΑΔΟΧΟΣ ΜΕΛΕΤΗΣ	ΚΤΗΜΑΤΟΛΟΓΙΚΑ ΕΓΧΕΙΡΜΑΤΑ	ΕΠΙΓΕΙΑ
ΧΡΟΝΟΣ ΣΥΝΤΑΞΗΣ	ΜΑΪΟΣ 2003	