



04008721208030008



8939

ΕΦΗΜΕΡΙΣ ΤΗΣ ΚΥΒΕΡΝΗΣΕΩΣ

ΤΗΣ ΕΛΛΗΝΙΚΗΣ ΔΗΜΟΚΡΑΤΙΑΣ

ΤΕΥΧΟΣ ΤΕΤΑΡΤΟ

Αρ. Φύλλου 872

12 Αυγούστου 2003

ΠΕΡΙΕΧΟΜΕΝΑ

ΑΠΟΦΑΣΕΙΣ

- Βεβαίωση της αυτοδίκαιης άρσης της αναγκαστικής απαλλοτρίωσης που κηρύχθηκε με την 1123221/8347/0010/5.12.96 (ΦΕΚ 1465/Δ'/27.12.96) ΚΥΑ των Υπουργών Οικονομικών και ΠΕ.ΧΩ.Δ.Ε. 1
- Επικύρωση καθορισμού οριογραμμών τμήματος του Ανατολικού ρέματος οικισμού Παλαγίας, Δήμου Αλεξανδρούπολης, Νομού Έβρου 2

ΑΠΟΦΑΣΕΙΣ

- Αριθ. 1067207/6007/Δ0010 (1)
- Βεβαίωση της αυτοδίκαιης άρσης της αναγκαστικής απαλλοτρίωσης που κηρύχθηκε με την 1123221/8347/0010/5.12.96 (ΦΕΚ 1465/Δ'/27.12.96) ΚΥΑ των Υπουργών Οικονομικών και ΠΕ.ΧΩ.Δ.Ε.

ΟΙ ΥΠΟΥΡΓΟΙ ΟΙΚΟΝΟΜΙΑΣ ΚΑΙ ΟΙΚΟΝΟΜΙΚΩΝ - ΠΕΡΙΒΑΛΛΟΝΤΟΣ, ΧΩΡΟΤΑΞΙΑΣ ΚΑΙ ΔΗΜΟΣΙΩΝ ΕΡΓΩΝ

Έχοντας υπόψη:

1. Τις διατάξεις του άρθρου 11, § 1 κ' 3, του Ν.2882/2001 «Κώδικας Αναγκαστικών Απαλλοτριώσεων Ακινήτων».
2. Την 1123221/8347/0010/5.12.96 (ΦΕΚ 1465/Δ'/27.12.96) ΚΥΑ των Υπουργών Οικονομικών και ΠΕ.ΧΩ.Δ.Ε. με την οποία κηρύχθηκε συμπληρωματική αναγκαστική απαλλοτρίωση εκτάσεως 376 τ.μ. για την βελτίωση της Ε.Ο.Α.Κ. στη χ.θ.62+026 - χ.θ.66+676 στο Νομό Κορινθίας.
3. Το Δ12/0/36894/17.9.2002 έγγραφο του Υ.ΠΕ.ΧΩ.Δ.Ε. με τα συνημμένα του και το 1947ΠΕ/

14.2.2003 έγγραφο της Κτηματικής Υπηρεσίας Ν. Κορινθίας.

4. Το γεγονός ότι η απαλλοτρίωση αυτή δεν συντελέστηκε εμπρόθεσμα.

5. Την 1100383/1330/Α0006/31.10.01 (ΦΕΚ 1485/Β'/31.10.01) απόφαση του Πρωθυπουργού και του Υπουργού Οικονομικών σχετικά με ανάθεση αρμοδιοτήτων Υπουργού Οικονομικών στους Υφυπουργούς Οικονομικών.

6. Την Υ6/31.10.2001 (ΦΕΚ 1484) κοινή απόφαση του Πρωθυπουργού και της Υπουργού ΠΕΧΩΔΕ σχετικά με ανάθεση αρμοδιοτήτων Υπουργού Περιβάλλοντος, Χωροταξίας και Δημοσίων Έργων στους Υφυπουργούς Περιβάλλοντος, Χωροταξίας και Δημοσίων Έργων».

7. Το Π.Δ. 81/2002 (ΦΕΚ 57/Α'/21.3.2002) αναφορικά με τη συγχώνευση των Υπουργείων Εθνικής Οικονομίας και Οικονομικών σε Υπουργείο Οικονομίας και Οικονομικών, βεβαιώνουμε:

Την αυτοδίκαιη άρση της αναγκαστικής απαλλοτρίωσης που κηρύχθηκε με την 1123221/8347/0010/5.12.96 (ΦΕΚ 1465/Δ'/27.12.96) ΚΥΑ των Υπουργών Οικονομικών και ΠΕ.ΧΩ.Δ.Ε., εκτάσεως 376 τ.μ., για την βελτίωση της Ε.Ο.Α.Κ. στη χ.θ.62+026-χ.θ.66+676 στο Νομό Κορινθίας (ιδιοκτησίες 563-565-566-567), όπως αυτή εμφανίζεται στο ακριβές αντίγραφο του από Ιουν.2002 και υπό κλίμακα 1:500 ανακλητικό κτηματολογικό διάγραμμα και πίνακα της Δ 12 του Υ.ΠΕ.ΧΩ.Δ.Ε. που έχει συντάξει ο Αντ. Μάλαμας και έχει θεωρήσει ο Προϊστάμενος της ίδιας Δ/σης Κων. Δεσύπρης, γιατί δεν συντελέστηκε εμπρόθεσμα.

Η απόφαση αυτή να δημοσιευθεί στην Εφημερίδα της Κυβερνήσεως.

Αθήνα, 31 Ιουλίου 2003

ΟΙ ΥΦΥΠΟΥΡΓΟΙ

ΠΕΡΙΒΑΛΛΟΝΤΟΣ, ΧΩΡΟΤΑΞΙΑΣ
ΚΑΙ ΔΗΜΟΣΙΩΝ ΕΡΓΩΝΟΙΚΟΝΟΜΙΑΣ ΚΑΙ ΟΙΚΟΝΟΜΙΚΩΝ
ΑΠΟΣΤΟΛΟΣ ΦΩΤΙΑΔΗΣ

ΙΩΑΝΝΗΣ ΤΣΑΚΛΙΔΗΣ

Αριθ. 1703

(2)

Επικύρωση καθορισμού οριογραμμών τμήματος του Ανατολικού ρέματος οικισμού Παλαγίας, Δήμου Αλεξανδρούπολης, Νομού Έβρου.

Ο ΓΕΝΙΚΟΣ ΓΡΑΜΜΑΤΕΑΣ ΠΕΡΙΦΕΡΕΙΑΣ
ΑΝΑΤΟΛΙΚΗΣ ΜΑΚΕΔΟΝΙΑΣ - ΘΡΑΚΗΣ

Έχοντας υπόψη:

1. Τις διατάξεις του άρθρου 5 του Ν. 3010/02 (ΦΕΚ 91/Α) με το οποίο ρυθμίζονται θέματα καθορισμού οριογραμμών ρεμάτων.

2. Τις διατάξεις του άρθρου 5 του Ν. 3010/02 (ΦΕΚ 91/Α), παράγραφος 3 β, με την οποία ορίζεται ότι η επικύρωση του καθορισμού των οριογραμμών γίνεται με απόφαση του Γενικού Γραμματέα της οικείας Περιφέρειας.

3. Τις διατάξεις του Ν. 2503/97 (ΦΕΚ 107 Α') «Διοίκηση, οργάνωση, στελέχωση της Περιφέρειας κλπ».

4. Την 1096/27.3.2003 (ΦΕΚ 393Β/4.4.2003) Απόφαση του Γενικού Γραμματέα περιφέρειας Α.Μ.-Θ «Μεταβίβαση αρμοδιοτήτων σε προϊσταμένους Δ/νσεων και Τμημάτων της Π.Α Μ-Θ.»

5. Τα τοπογραφικά διαγράμματα επί των οποίων έγινε ο καθορισμός των οριογραμμών του ρέματος και συνοδεύουν την Υδραυλική Μελέτη Οριοθέτησης Δυτικού ρέματος οικισμού Παλαγίας και τα οποία ελέγχθηκαν και θεωρήθηκαν από την Δ/νση Τεχνικών Υπηρεσιών Νομαρχιακού Διαμερίσματος Έβρου.

6. Την 237/2003 απόφαση του Δημοτικού Συμβουλίου Αλεξανδρούπολης.

7. Την Υδραυλική Μελέτη για την οριοθέτηση του Ανατολικού ρέματος του οικισμού της Παλαγίας, καθώς και τα τοπογραφικά διαγράμματα που την συνοδεύουν, όπως θεωρήθηκαν από την Δ/νση Τεχνικών Υπηρεσιών Νομαρχιακού Διαμερίσματος Έβρου ως προς τον καθορισμό των οριογραμμών του ρέματος και από τα οποία προκύπτει ότι:

Α) οι προτεινόμενες οριογραμμές του ρέματος οι οποίες απεικονίζονται στα τοπογραφικά διαγράμματα (Αριθμός Σχεδίων: Πλ-3 & Πλ-4) κλίμακας 1:1000, ανταποκρίνονται σε παροχές περιόδου επαναφοράς $T=50$ έτη, με την προϋπόθεση αντικατάστασης των δύο υφιστάμενων οχετών με νέους και απομάκρυνσης των μπαζών και εμποδίων που βρίσκονται σε όλη την κοίτη του ρέματος, για τη βελτίωση της υδραυλικής λειτουργίας του ρέματος στις θέσεις των υφιστάμενων οχετών,

Β) προκύπτουν καταλήψεις σε βάρος των εκτάσεων της διανομής του Υπ. Γεωργίας και των πολεοδομικών σχεδίων εμβαδού $E_1 = 15182,63 \text{ μ}^2$ στην δεξιά (δυτική) όχθη και $E_2 = 9786,77 \text{ μ}^2$ στην αριστερή (ανατολική) όχθη, αποφασίζουμε:

Επικυρώνουμε τις καθορισθείσες οριογραμμές τμήματος του Ανατολικού ρέματος του οικισμού της Παλαγίας, Δήμου Αλεξανδρούπολης, Νομού Έβρου, όπως φαίνονται στα τοπογραφικά διαγράμματα (Αριθμός Σχεδίων Πλ-3 & Πλ-4) κλίμακας 1:1000 που συνοδεύουν το 1801/26.5.2003 έγγραφο της Δ/νσης Τεχνικών Υπηρεσιών του Νομαρχιακού Διαμερίσματος Έβρου.

Από τις διατάξεις της απόφασης αυτής δεν επιβαρύνεται ο κρατικός προϋπολογισμός ούτε ο προϋπολογισμός του οικείου ΟΤΑ.

Η ισχύς της παρούσας αρχίζει από την ανωτέρω δημοσίευση.

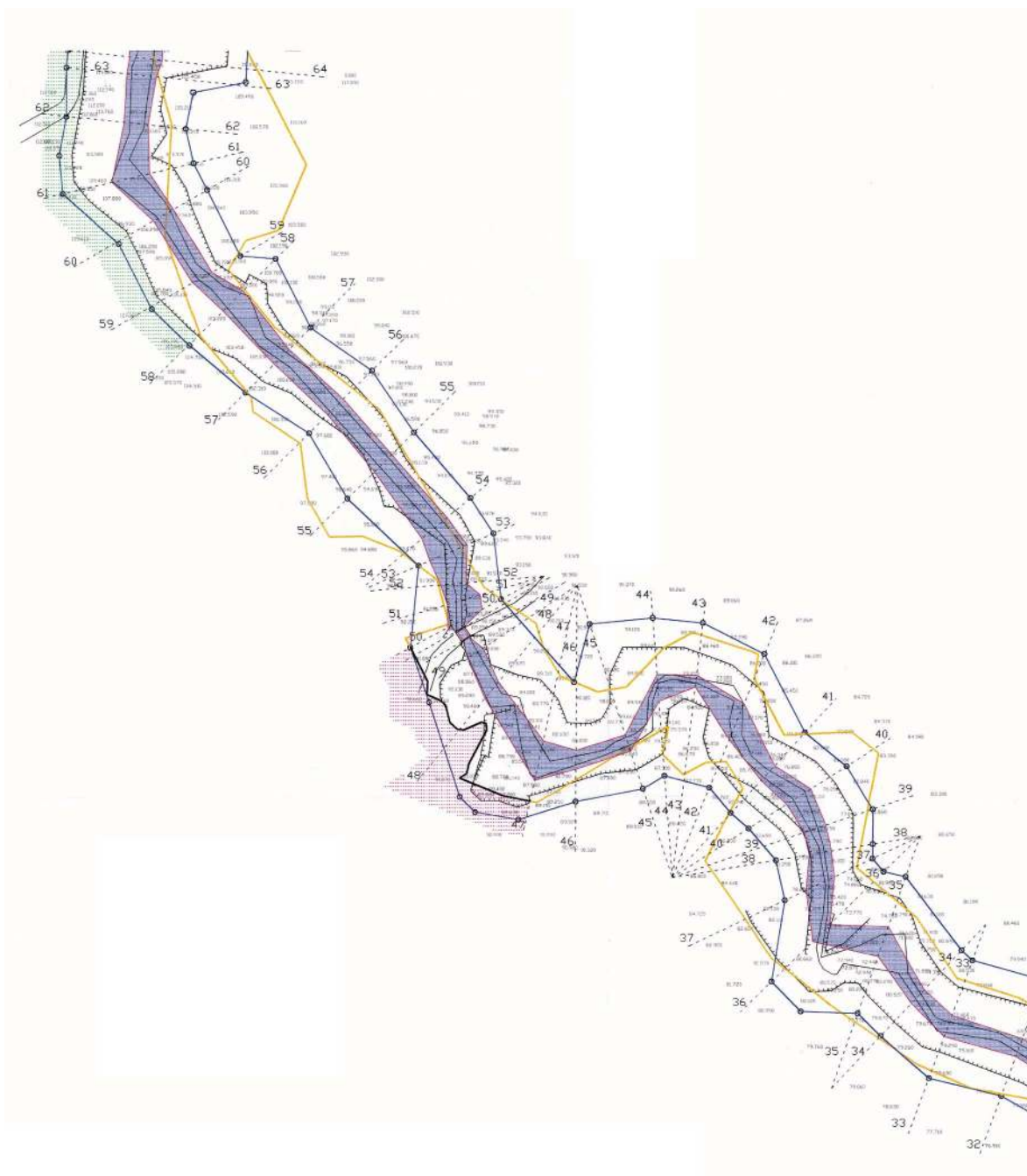
Η απόφαση αυτή μαζί με το συνημμένο τοπογραφικό διάγραμμα να δημοσιευθεί στην Εφημερίδα της Κυβερνήσεως.

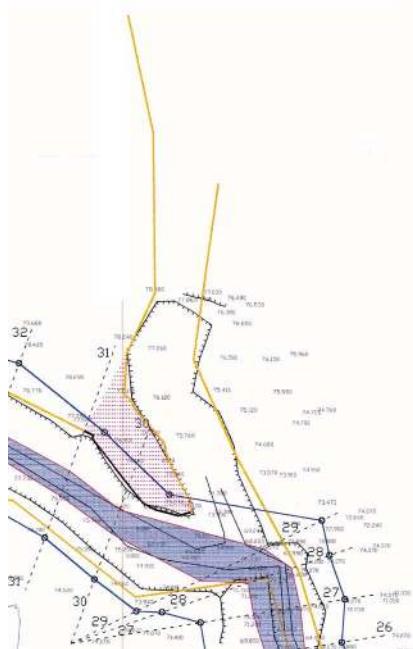
Κομοτηνή, 24 Ιουλίου 2003

Με εντολή Γενικού Γραμματέα Περιφέρειας








Η Διευθύντρια ΠΕ.ΧΩ.

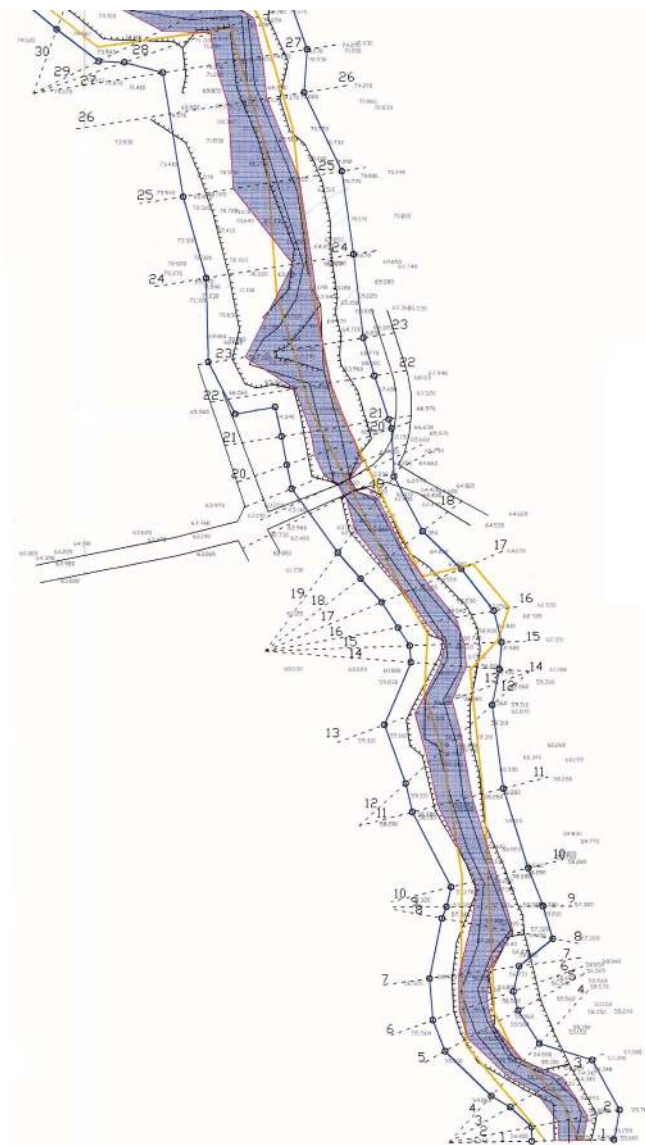
ΑΛΕΞΑΝΔΡΑ ΠΑΣΣΟΠΟΥΛΟΥ





ΥΠΟΜΝΗΜΑ

	Εγκεκριμένο ρυμοτομικό σχέδιο Παλαγιάς
	Ρυμοτομικό σχέδιο Ε.Ι.Υ.Α.Π.Ο.Ε (κατά προσέγγιση)
	Πλημμυρική παροχή
	Προτεινόμενη οριογραμμή ρέματος
	Οριογραμμή ρέματος Υπουργείου Γεωργίας
	Αποτύπωση ρέματος
	Διατομές υδραυλικής επίλυσης



ΕΛΛΗΝΙΚΗ ΔΗΜΟΚΡΑΤΙΑ
ΔΗΜΟΣ ΑΛΕΞΑΝΔΡΟΥΠΟΛΗΣ

ΥΔΡΑΥΛΙΚΗ ΜΕΛΕΤΗ
ΓΙΑ ΤΗΝ ΟΡΙΟΘΕΤΗΣΗ ΑΝΑΤΟΛΙΚΟΥ
ΡΕΜΑΤΟΣ ΟΙΚΙΣΜΟΥ ΠΑΛΑΙΑΣ


Κοινωνική 2517 103
 Αλεξάνδρουπολη Δ.Π.Ε.Κ.Θ.

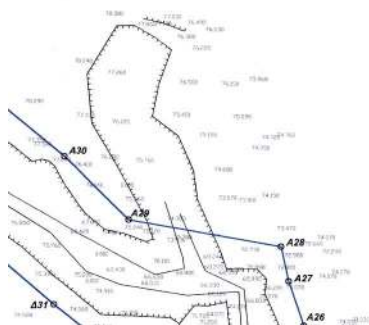
Αλεξάνδρουπολη 16/04/2001
 Ο ΔΗΜΑΡΧΟΣ
 Ε.Δ.

ΑΡΧΙΤΕΚΤΟΝ ΜΗΧΑΝΙΚΟΣ

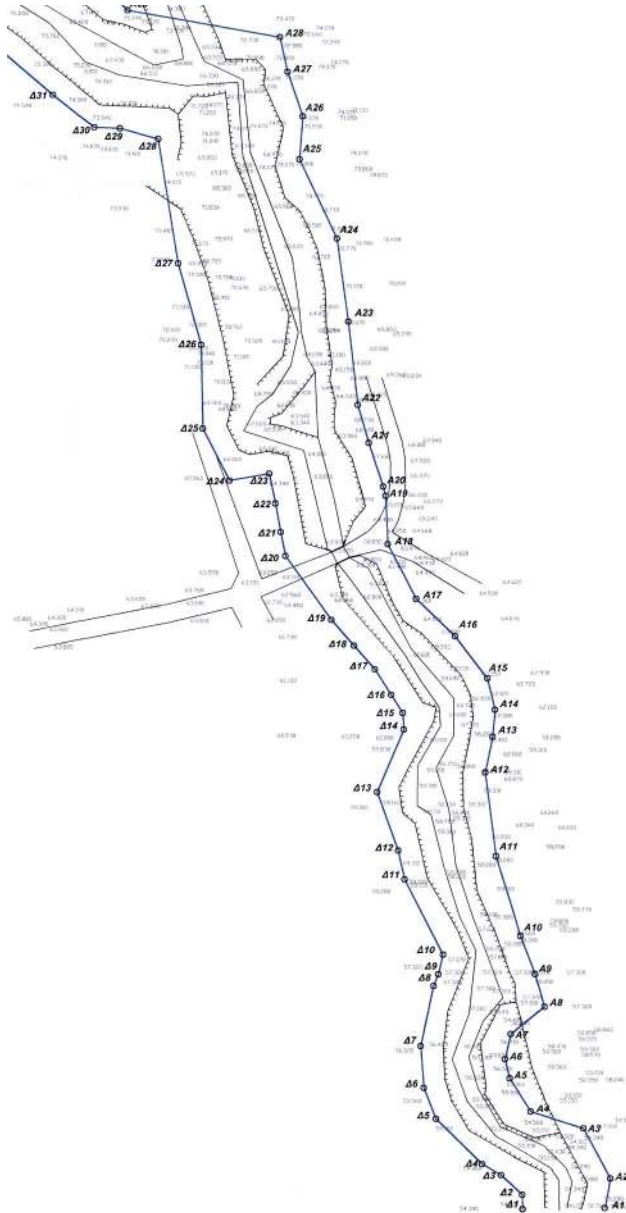
Σχέδιο :		Προβολικό σύστημα 3 μοιρών	
ΟΡΙΖΟΝΤΙΟΓΡΑΦΙΑ ΠΡΟΤΕΙΝΟΜΕΝΩΝ ΟΡΙΟΓΡΑΜΜΩΝ ΡΕΜΑΤΟΣ		Αριθμός Σχεδίου : Π_Α-3	
Κλίμακα 1:1000		Όνομα Αρχείου	
Ο ΑΝΑΔΟΧΟΣ	Α. ΠΕΡΑΙΚΗΣ	ΠΟΛ. ΜΗΧΙΚΟΣ	<i>[Signature]</i>
ΟΙ ΜΕΛΕΤΗΤΕΣ	Α. ΠΕΡΑΙΚΗΣ Ν. ΠΡΟΣΙΟΣ Σ. ΚΟΤΣΙΡΗ Δ. ΠΡΟΣΙΟΣ	ΠΟΛ. ΜΗΧΙΚΟΣ ΠΟΛ. ΜΗΧΙΚΟΣ ΠΟΛ. ΜΗΧΙΚΟΣ ΤΟΠ. ΜΗΧΙΚΟΣ	<i>[Signature]</i>
ΕΛΕΓΧΘΗΚΕ	ΚΑΛΕΝΤΖΑΚΗΣ ΒΑΣΙΛΗΣ ΠΤΥΧ. ΤΟΠΟΓΡΑΦΟΣ Μ.Π.Ε.		<i>[Signature]</i>
ΘΕΩΡΗΘΗΚΕ			
ΕΓΚΡΙΣΗ			
Αλεξανδρούπολη Οκτώβριος 2001			

REGIONAL
 20/10/2001
 ΑΝΑΦΟΡΑ
 ΔΗΜΟΣ





ΣΗΜΕΙΟ	X	Y	ΣΗΜΕΙΟ	X	Y
A1	129106.52	764177.14	Δ1	129076.99	764176.83
A2	129108.34	764187.68	Δ2	129076.98	764181.73
A3	129098.65	764205.57	Δ3	129069.31	764188.76
A4	129079.75	764211.54	Δ4	129062.49	764192.72
A5	129072.20	764223.41	Δ5	129046.00	764208.83
A6	129070.49	764230.24	Δ6	129041.65	764219.89
A7	129072.52	764239.24	Δ7	129040.51	764234.84
A8	129084.56	764249.04	Δ8	129044.94	764256.36
A9	129081.10	764260.70	Δ9	129046.62	764260.55
A10	129075.79	764274.32	Δ10	129040.25	764267.88
A11	129066.91	764302.84	Δ11	129034.41	764294.42
A12	129062.94	764332.75	Δ12	129032.03	764304.65
A13	129065.53	764345.80	Δ13	129024.40	764325.62
A14	129066.32	764355.23	Δ14	129033.96	764348.04
A15	129063.57	764366.49	Δ15	129033.49	764354.00
A16	129051.06	764381.56	Δ16	129029.33	764360.45
A17	129038.11	764394.93	Δ17	129023.45	764369.56
A18	129027.88	764414.47	Δ18	129015.94	764378.04
A19	129027.04	764431.77	Δ19	129007.84	764387.31
A20	129026.12	764435.08	Δ20	128991.37	764410.12
A21	129020.92	764450.86	Δ21	128989.81	764418.68
A22	129016.99	764464.41	Δ22	128987.73	764428.89
A23	129013.51	764494.24	Δ23	128985.47	764439.62
A24	129009.34	764523.95	Δ24	128971.26	764437.10
A25	128995.87	764552.17	Δ25	128961.68	764465.79
A26	128995.98	764567.54	Δ26	128960.96	764467.66
A27	128991.52	764583.36	Δ27	128952.73	764514.83
A28	128988.76	764595.74	Δ28	128945.45	764559.24
A29	128934.42	764605.06	Δ29	128931.80	764562.95
A30	128911.12	764627.45	Δ30	128922.62	764563.31
A31	128890.78	764652.12	Δ31	128907.52	764574.75
A32	128851.81	764660.25	Δ32	128899.81	764586.69
A33	128847.40	764664.39	Δ33	128863.40	764604.81
A34	128824.76	764694.31	Δ34	128834.13	764612.13
A35	128815.83	764696.41	Δ35	128814.49	764629.34
A36	128811.34	764701.74	Δ36	128805.20	764638.59
A37	128811.36	764707.67	Δ37	128781.95	764639.44
A38	128811.41	764722.08	Δ38	128770.15	764651.59
A39	128800.74	764739.84	Δ39	128775.52	764664.75
A40	128783.83	764753.73	Δ40	128771.95	764701.10
A41	128767.31	764785.73	Δ41	128760.83	764714.11
A42	128742.21	764798.43	Δ42	128753.69	764720.47
A43	128721.75	764800.46	Δ43	128744.92	764731.12
A44	128696.75	764797.94	Δ44	128726.58	764736.00
A45	128689.44	764774.30	Δ45	128717.75	764730.69
A46	128659.53	764808.04	Δ46	128690.12	764725.26
A47	128656.39	764834.97	Δ47	128666.75	764717.78
A48	128647.00	764848.35	Δ48	128649.03	764720.79
A49	128623.95	764876.18	Δ49	128642.92	764727.17
A50	128606.82	764901.47	Δ50	128630.24	764765.98
A51	128581.85	764918.92	Δ51	128622.59	764788.29
A52	128567.56	764947.06	Δ52	128625.87	764821.70
A53	128553.19	764948.24	Δ53	128596.87	764849.12
A54	128539.71	764975.10	Δ54	128561.10	764875.76
A55	128534.16	764965.98	Δ55	128555.27	764892.36
A56	128531.00	765000.09	Δ56	128532.61	764911.53
A57	128534.03	765014.92	Δ57	128517.26	764926.35
A58	128555.33	765019.26	Δ58	128503.72	764953.05
A59	128557.16	765044.51	Δ59	128480.64	764973.49
			Δ60	128479.24	764989.12
			Δ61	128482.07	765004.91
			Δ62	128482.31	765025.25
			Δ63	128482.88	765032.22
			Δ64	128484.52	765052.16
			Δ65	128485.71	765082.20
			Δ66	128468.91	765103.60
			Δ67	128500.37	765124.11



ΥΠΟΜΝΗΜΑ

A27 ----- A28
 Ο ----- Ο Πρατεινόμενη οριογραμμή ρέματος
 - - - - - Αποτύπωση ρέματος

ΕΘΝΙΚΟ ΤΥΠΟΓΡΑΦΕΙΟ
 Για τεχνικούς λόγους, στο σχεδιαγράμμα έγινε σμίκρυνση κατά ποσοστό 37 %

ΕΛΛΗΝΙΚΗ ΔΗΜΟΚΡΑΤΙΑ
ΔΗΜΟΣ ΑΛΕΞΑΝΔΡΟΥΠΟΛΗΣ
 Θ.Ε.Ρ.Η.Κ.Ε.
 ΣΥΝΔΕΣΗ ΤΗΝ ΥΠ' ΑΡΙΘΜ. Π.33/03
 ΑΠΟΦΑΣΗ ΤΗΣ Δ.ΑΝΤΙΣ ΠΕΧ.Δ.
 Κοροτσών 30/1/03
 Η Προστασία Δι.Π.Ε.Χ.Δ.

ΥΔΡΑΥΛΙΚΗ ΜΕΛΕΤΗ
ΓΙΑ ΤΗΝ ΟΡΙΟΘΕΤΗΣΗ ΑΝΑΤΟΛΙΚΟΥ
ΡΕΜΑΤΟΣ ΟΙΚΙΣΜΟΥ ΠΑΛΛΑΔΙΑΣ

Σχέδιο :	ΟΡΙΖΟΝΤΙΟΓΡΑΦΙΑ ΣΥΝΤΕΤΑΓΜΕΝΩΝ ΣΗΜΕΙΩΝ ΠΡΟΤΕΙΝΟΜΕΝΩΝ ΟΡΙΟΓΡΑΜΜΩΝ ΡΕΜΑΤΟΣ	Προβολικό σύστημα 3 μοιρών	
		Αριθμός Σχεδίου : Π _Α -4	
		Κλίμακα 1:1000	Όνομα Αρχείου
Ο ΑΝΑΔΟΧΟΣ	Α. ΠΕΡΔΙΚΗΣ	ΠΟΛ. ΜΗΧ/ΚΟΣ	
ΟΙ ΜΕΛΕΤΗΤΕΣ	Α. ΠΕΡΔΙΚΗΣ Ν. ΠΡΟΣΟΣ Σ. ΚΟΥΣΠΗ Δ. ΠΡΟΣΟΣ	ΠΟΛ. ΜΗΧ/ΚΟΣ ΠΟΛ. ΜΗΧ/ΚΟΣ ΠΟΛ. ΜΗΧ/ΚΟΣ ΤΟΠ. ΜΗΧ/ΚΟΣ	
ΕΛΕΓΧΘΗΚΕ	ΚΑΛΕΝΤΖΙΔΗΣ ΒΑΣΙΛΗΣ Π.Τ.Κ. ΤΟΠΟΓΡΑΦΕΣ ΜΗΧ/ΚΟΣ Τ.Ε.		
ΘΕΩΡΗΘΗΚΕ			
ΕΓΚΡΙΣΗ			

Αλεξανδρούπολη Οκτώβριος 2001

Αριθμ. Πρωτ. 2 / 2001
 ΑΝΤΙΔΗΜΑΡΧΟΣ
 ΔΗΜΟΥ ΑΛΕΞΑΝΔΡΟΥΠΟΛΗΣ