



04006310208010008



5431

# ΕΦΗΜΕΡΙΣ ΤΗΣ ΚΥΒΕΡΝΗΣΕΩΣ

## ΤΗΣ ΕΛΛΗΝΙΚΗΣ ΔΗΜΟΚΡΑΤΙΑΣ

ΤΕΥΧΟΣ ΤΕΤΑΡΤΟ

Αρ. Φύλλου 631

2 Αυγούστου 2001

### ΠΕΡΙΕΧΟΜΕΝΑ

#### ΔΙΑΤΑΓΜΑΤΑ

Τροποποίηση του εγκεκριμένου ρυμοτομικού σχεδίου του δήμου Αγίου Γεωργίου (τέως κοινότητας Ασπροβάλτας) (Ν. Θεσσαλονίκης) ..... 1

#### ΑΠΟΦΑΣΕΙΣ

Έγκριση τοπικού ρυμοτομικού σχεδίου στην εκτός σχεδίου περιοχή του δήμου Λυκόβρυσσης (Ν. Αττικής) για τον καθορισμό χώρου ανέγερσης κλειστού γυμναστηρίου και καθορισμός όρων και περιορισμών δόμησης αυτού ..... 2

Τροποποίηση ρυμοτομικού σχεδίου στα Ο.Τ. Γ281 και 282 του Δήμου Χαλάστρας Νομού Θεσσαλονίκης ..... 3

### ΔΙΑΤΑΓΜΑΤΑ

(1)

Τροποποίηση του εγκεκριμένου ρυμοτομικού σχεδίου του δήμου Αγίου Γεωργίου (τέως κοινότητας Ασπροβάλτας) (Ν. Θεσσαλονίκης).

#### Ο ΠΡΟΕΔΡΟΣ ΤΗΣ ΕΛΛΗΝΙΚΗΣ ΔΗΜΟΚΡΑΤΙΑΣ

Έχοντας υπόψη :

1. Τις διατάξεις των άρθρων 152 (παρ. 1, 2 και 6), 154, 249, 250 και 255 του από 14.7.1999 Π.Δ/τος «Κώδικας Βασικής Πολεοδομικής Νομοθεσίας» (Δ' 580/99), όπως τα άρθρα 249, 250 και 255 τροποποιήθηκαν με τα άρθρα 6, 7 και 13 αντίστοιχα του Ν. 2831/2000 «Τροποποίηση των διατάξεων του Ν. 1577/1985 "Γενικός Οικοδομικός Κανονισμός" και άλλες πολεοδομικές διατάξεις» (Α' 140).
2. Τις διατάξεις της παρ. 4.2 εδ. γ της περ. Α του άρθρου 29 του Ν. 2831/2000 (Α' 140).
3. Τις διατάξεις του άρθρου 29Α του Ν. 1558/1985 «Κυβέρνηση και Κυβερνητικά Όργανα» (Α' 137), που προστέθηκε με το άρθρο 27 του Ν. 2081/1992 (Α' 154) και αντικαταστάθηκε με την παρ. 2α του άρθρου 1 του Ν. 2469/1997 (Α' 38).
4. Τις 13/1998 και 59/1998 γνωμοδοτήσεις του κοινοτικού συμβουλίου Ασπροβάλτας.
5. Την 288/2000 γνωμοδότηση του Κεντρικού Συμβουλίου Χωροταξίας, Οικισμού και Περιβάλλοντος.
6. Το γεγονός ότι από τις κανονιστικές διατάξεις αυτού του διατάγματος δεν προκαλείται δαπάνη σε βάρος

του κρατικού προϋπολογισμού και του οικείου Ο.Τ.Α.

7. Την 226/2001 γνωμοδότηση του Συμβουλίου της Επικρατείας με πρόταση του Υπουργού Περιβάλλοντος, Χωροταξίας και Δημοσίων Έργων, αποφασίζουμε:

#### Άρθρο 1

Εγκρίνεται η τροποποίηση του εγκεκριμένου ρυμοτομικού σχεδίου του δήμου Αγίου Γεωργίου (τέως κοινότητας Ασπροβάλτας) (Ν. Θεσσαλονίκης) και ειδικότερα στο οικοδομικό τετράγωνο Γ 841, με τη μετατροπή α) του χώρου ειδικών τουριστικών χρήσεων σε χώρο κοινοχρήστου πρασίνου, β) τμήματος του χώρου πολιτιστικού κέντρου, χώρων στάθμευσης (Ρ) και των μεταξύ αυτών οδών σε υπαίθριο χώρο στάθμευσης, όπως οι ρυθμίσεις φαίνονται στα δύο (2) σχετικά πρωτότυπα διαγράμματα σε κλίμακα 1:1000 που θεωρήθηκαν από τον Προϊστάμενο της Διεύθυνσης Τοπογραφικών Εφαρμογών με την αριθμ. 13685/2001 πράξη του και που αντίτυπά τους σε φωτομίκρυνση δημοσιεύονται με το παρόν διάταγμα.

#### Άρθρο 2

Στον κατά το προηγούμενο άρθρο καθοριζόμενο χώρο κοινοχρήστου πρασίνου επιτρέπεται η ανέγερση κτιρίου αναψυχής με τους εξής όρους δόμησης:

α. Μέγιστη συνολική δομήσιμη επιφάνεια: τριακόσια (300,00) μέτρα.

β. Μέγιστο επιτρεπόμενο ύψος του ανεγερθησομένου κτιρίου: τρία (3,00) μέτρα.

Πάνω από το μέγιστο επιτρεπόμενο ύψος επιβάλλεται κατασκευή κεραμοσκεπούς στέγης μεγίστου ύψους ενός και μισού (1,50) μέτρου και κλίσης μέχρι τριάντα τοις εκατό (30%).

γ. Το ανεγερθησόμενο κτίριο πρέπει να απέχει από τις ρυμοτομικές γραμμές του κοινοχρήστου χώρου οκτώ (8,00) μέτρα.

#### Άρθρο 3

Η ισχύς του παρόντος διατάγματος αρχίζει από τη δημοσίευσή του στην Εφημερίδα της Κυβερνήσεως.

Στον Υπουργό Περιβάλλοντος, Χωροταξίας και Δημοσίων Έργων αναθέτουμε τη δημοσίευση και εκτέλεση του παρόντος διατάγματος.

Αθήνα, 2 Ιουλίου 2001

Ο ΠΡΟΕΔΡΟΣ ΤΗΣ ΔΗΜΟΚΡΑΤΙΑΣ

**ΚΩΝΣΤΑΝΤΙΝΟΣ ΣΤΕΦΑΝΟΠΟΥΛΟΣ**

Ο ΥΠΟΥΡΓΟΣ

ΠΕΡΙΒΑΛΛΟΝΤΟΣ ΧΩΡΟΤΑΞΙΑΣ ΚΑΙ ΔΗΜΟΣΙΩΝ ΕΡΓΩΝ

**ΚΩΣΤΑΣ ΛΑΛΙΩΤΗΣ**

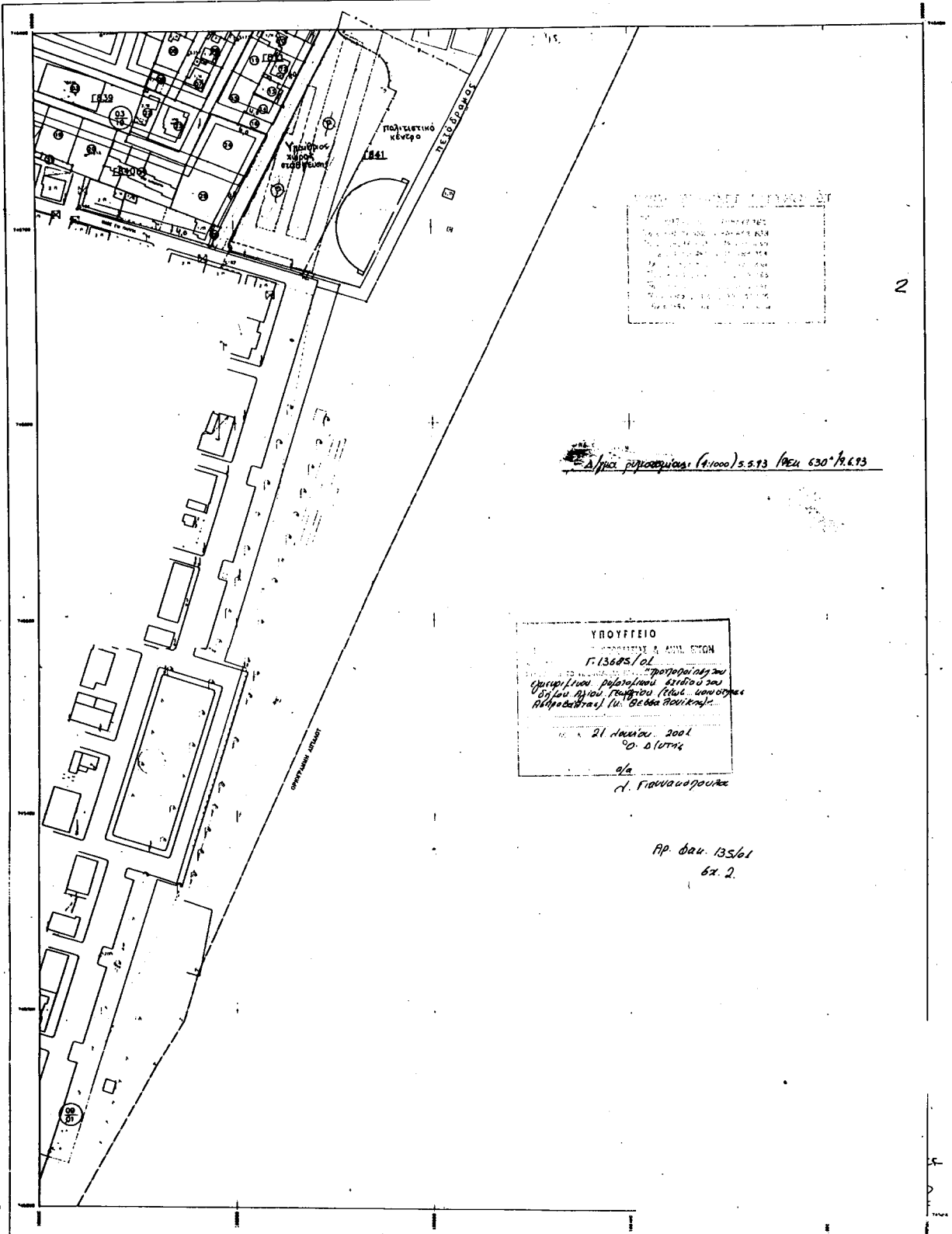
ΚΟΙΝΟΤΗΤΑ ΑΣΠΡΟΒΑΛΤΑΣ

ΝΟΜΟΣ ΘΕΣΣΑΛΟΝΙΚΗΣ

ΤΡΟΠΟΠΟΙΗΣΗ ΡΥΘΟΤΟΜΙΚΟΥ ΣΧΕΔΙΟΥ ΣΤΟ Ο.Τ. 841

18.43  
48.12

ΣΚ. 00.00  
1 / 18.00



ΕΛΛΗΝΙΚΗ ΔΗΜΟΚΡΑΤΙΑ  
Ενότητα Προστασίας Κοινοτήτων  
Υπηρεσία Μεταβίβασης Α.Π.Θ. και Α.Π.Α.  
Υπηρεσία Έγκρισης και Διαβίβασης  
Υπηρεσία Έγκρισης και Διαβίβασης

ΘΕΣΣΑΛΟΝΙΚΗ ΟΙ ΚΟΙΝΟΤΗΤΕΣ	ΘΕΣΣΑΛΟΝΙΚΗ Ο ΕΠΙΜΕΤΡΗΣ
---------------------------	-------------------------

Κλίμακα 1:1000

ΕΘΝΙΚΟ ΓΥΜΝΑΣΙΟ  
Για τεχνικούς λόγους στο σχεδιασμένο έγινε αμείωση κατά ποσοστό 34 %

Α.Π.Θ. / Α.Π.Α.	ΟΜ.	ΘΕΣΣΑΛΟΝΙΚΗ	
		ΑΣΠΡΟΒΑΛΤΑΣ	ΕΓΚΕΝΤΡΑ
Φύλλο 1/1000	328	Τοπογραφία εσοχής	ΕΓΚΕΝΤΡΑ
21 Αυγούστου 2001	90 Δ/ΤΥΠΟΣ	Κατακόλιμο εσοχής	ΕΓΚΕΝΤΡΑ
Κατάσταση	1796		ΚΑΤΕΜΕΤΡΗΣΗ
			ΑΡΧΙΤΕΚΤΟΝΙΚΟ

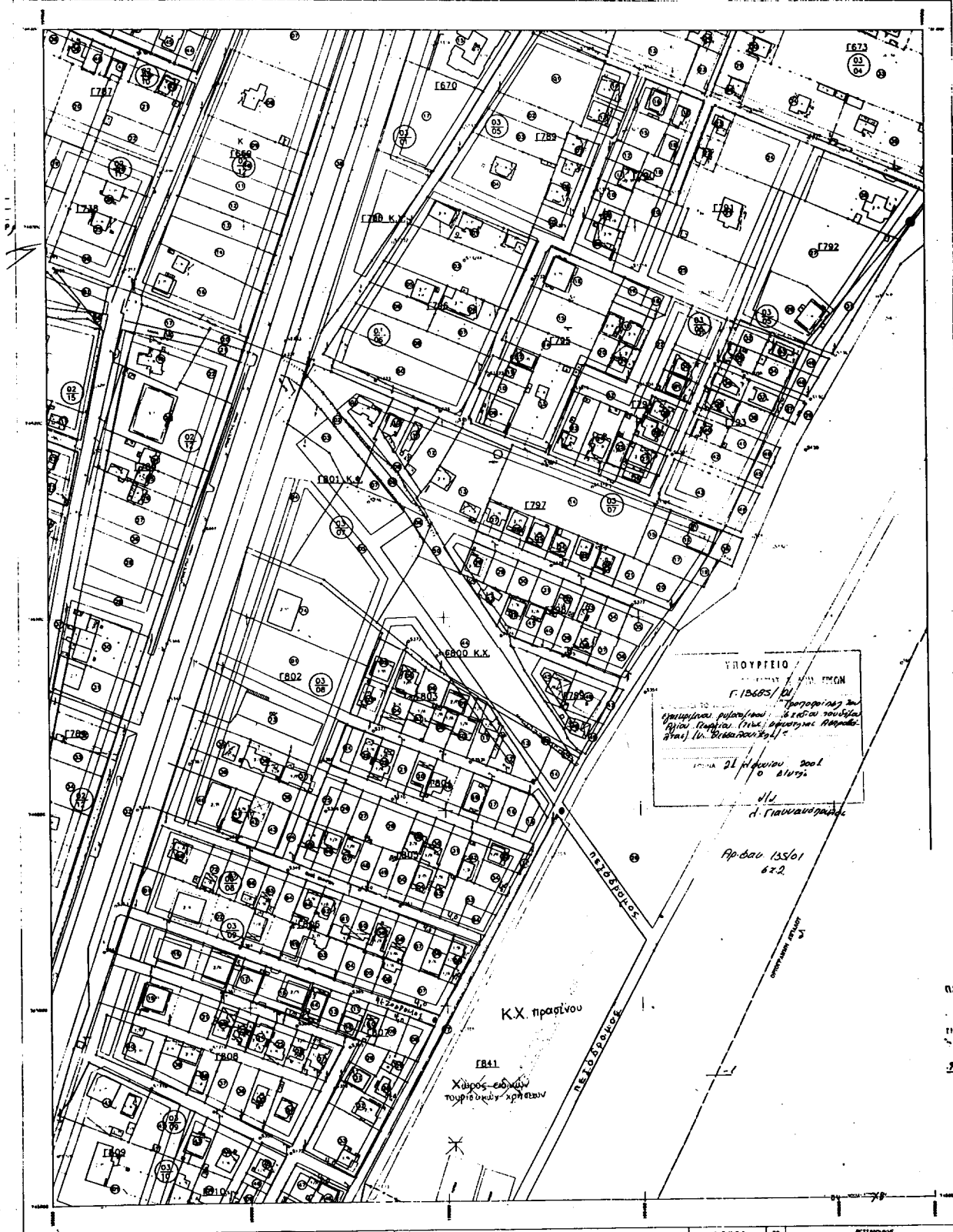
ΚΟΙΝΟΤΗΤΑ ΑΣΠΡΟΒΑΤΑΣ

ΝΟΜΟΣ ΘΕΣΣΑΛΟΝΙΚΗΣ

ΤΡΟΠΟΠΟΙΗΣΗ ΡΥΘΜΟΤΟΜΙΚΟΥ ΣΧΕΔΙΟΥ ΣΤΟ ΟΤ. 841

14.05.11  
14.02

1:1000



ΥΠΟΥΡΓΕΙΟ  
ΓΕΩΡΓΙΑΣ, ΑΓΡΟΤΙΚΗΣ ΚΑΙ ΚΑΤΑΣΤΡΟΦΩΝ  
Γ. 13665/11  
Αποφασιστική πράξη για την τροποποίηση του  
Ρυθμοτομικού Σχεδίου (ΟΤ) με αριθμό 841/11  
στην Κοινότητα Ασπροβατάς.  
Από: Δ. Γαλανοπούλου

Αρ. Βαθ. 135/01  
622

Κ.Χ. πρασίνου  
Γ841  
Χώρος εδωκό  
τουριστικού κτηρίου

Εξέλιξη ΔΑΤΜ  
Εγκριση Περιφερειακή πράξη 27  
Με αριθμό υπ αριθμόν 140/11  
Ο περιφερειακός εκπαιδευτικός των διαγραμμένων  
σταυρών της πράξης 1117 του κεντρικού φύλλου  
αφ 81

ΘΕΣΣΑΛΟΝΙΚΗ ΟΙ ΜΕΛΕΤΗΤΕΣ	ΘΕΣΣΑΛΟΝΙΚΗ ΟΙ ΕΠΙΒΛΗΤΕΣ
-----------------------------	-----------------------------

Κλίμακα 1:1000

ΕΘΝΙΚΟ ΓΥΠΟΓΡΑΦΕΙΟ  
Για τεχνικές λεπτομέρειες, επί του προγράμματος  
είναι αρμόδια αυτή η υπηρεσία.

ΚΟΙΝΟΤΗΤΑ	028	ΚΟΙΝΟΤΗΤΑ	028	ΕΠΙΜΟΡΦΩΣΗ	ΑΝΑΓΝΩΣΤΙΚΕΣ
Πόλεως Ασσίνης		Πόλεως Ασσίνης		Καταρτισμένο εργατικό	ΕΥΡΕΑ
ΕΘΝΟΤΑΝΙΑ		Πόλεως Ασσίνης		1990	ΚΡΟΤΙΣΜΟΣ ΟΕ
					ΑΡΧΟΝΤΕΣ ΕΣ. ΕΣ

**ΑΠΟΦΑΣΕΙΣ**

Αριθ. 18453/4423

(2)

Έγκριση τοπικού ρυμοτομικού σχεδίου στην εκτός σχεδίου περιοχή του δήμου Λυκόβρυσης (Ν. Αττικής) για τον καθορισμό χώρου ανέγερσης κλειστού γυμναστηρίου και καθορισμός όρων και περιορισμών δόμησης αυτού.

**Ο ΥΠΟΥΡΓΟΣ****ΠΕΡΙΒΑΛΛΟΝΤΟΣ, ΧΩΡΟΤΑΞΙΑΣ ΚΑΙ ΔΗΜΟΣΙΩΝ ΕΡΓΩΝ**

Έχοντας υπόψη :

1. Τις διατάξεις των άρθρων 29 της παρ. Δ. 2 του Ν. 2831/2000 «Τροποποίηση των διατάξεων του Ν. 1577/1985 "Γενικός Οικοδομικός Κανονισμός" και άλλες πολεοδομικές διατάξεις» (Α' 140) και των άρθρων 114, 248, 249, 250 και 255 του από 14.7.1999 Π.Δ/τος "Κώδικας Βασικής Πολεοδομικής Νομοθεσίας" (Δ' 580), όπως τροποποιήθηκαν αντίστοιχα με τα άρθρα 5, 6, 7 και 13 του Ν. 2831/2000.

2. Τις διατάξεις του άρθρου 29Α του Ν. 1558/1985 "Κυβέρνηση και Κυβερνητικά Όργανα" (Α' 137), όπως αυτό προστέθηκε με το άρθρο 27 του Ν. 2081/1992 (Α' 154) και αντικαταστάθηκε με την παρ. 2α του άρθρου 1 του Ν. 2469/1997 (Α' 38).

3. Την 22701/6296/6.9.2000 απόφαση του Υπουργού Περιβάλλοντος, Χωροταξίας και Δημοσίων Έργων "Τροποποίηση Γενικού Πολεοδομικού Σχεδίου (Γ.Π.Σ.) του δήμου Μεταμόρφωσης και τμήματος του δήμου Λυκόβρυσης" (Δ' 614).

4. Το 4044/15.9.1992 έγγραφο του Δασαρχείου Πεντέλης.

5. Το 3217/2001 υπηρεσιακό σημείωμα της Δ/σης Πολεοδομικού Σχεδιασμού.

6. Το γεγονός ότι από τις κανονιστικές διατάξεις αυτής της απόφασης δεν προκαλείται δαπάνη σε βάρος του κρατικού προϋπολογισμού και του οικείου Ο.Τ.Α., αποφασίζουμε:

1. Εγκρίνεται τοπικό ρυμοτομικό σχέδιο στην εκτός του εγκεκριμένου ρυμοτομικού σχεδίου περιοχή του δήμου Λυκόβρυσης, για τον καθορισμό χώρου ανέγερσης κλειστού γυμναστηρίου, όπως ο χώρος φαίνεται περικλειόμενος με πράσινη γραμμή και με στοιχεία Α Β Γ Δ Ε Ζ Η Θ Α στο σχετικό πρωτότυπο διάγραμμα σε κλίμακα 1:500, που θεωρήθηκε από τον Προϊστάμενο της Διεύθυνσης Τοπογραφικών Εφαρμογών με την 18453/2001 πράξη του και που αντίτυπό του σε φωτοσμίκρυνση δημοσιεύεται με την παρούσα απόφαση.

2. Οι όροι και περιορισμοί δόμησης του παραπάνω χώρου καθορίζονται ως εξής:

α. Μέγιστο ποσοστό κάλυψης: τριάντα τοις εκατό (30%) της επιφανείας του χώρου.

β. Συντελεστής δόμησης: τρία δέκατα (0,3).

γ. Μέγιστο επιτρεπόμενο ύψος των ανεγερθησόμενων κτιρίων : ένδεκα (11,00) μέτρα.

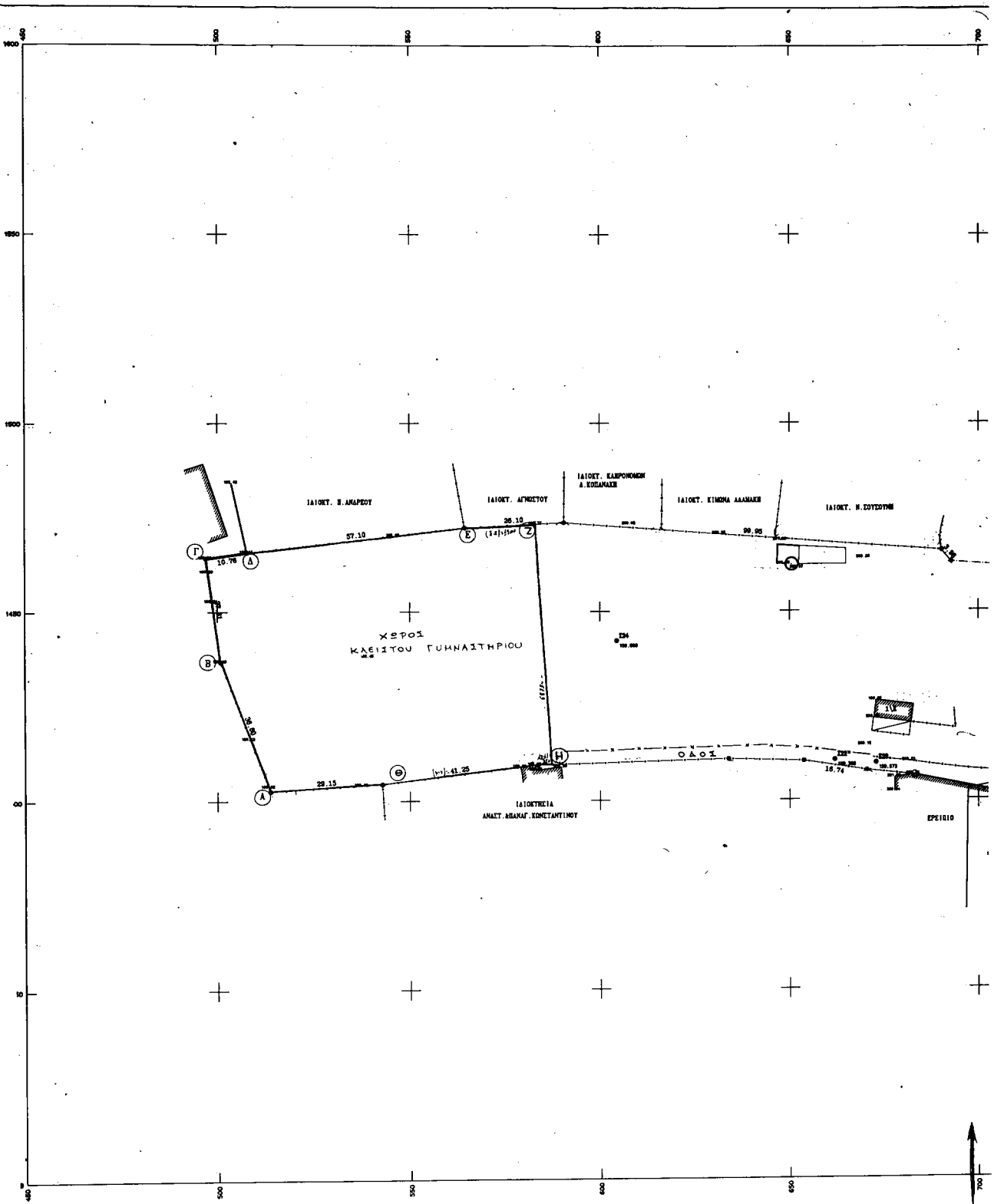
δ. Τα ανεγερθησόμενα κτίρια πρέπει να απέχουν από τα όρια του γηπέδου: πέντε (5,00) μέτρα τουλάχιστον.

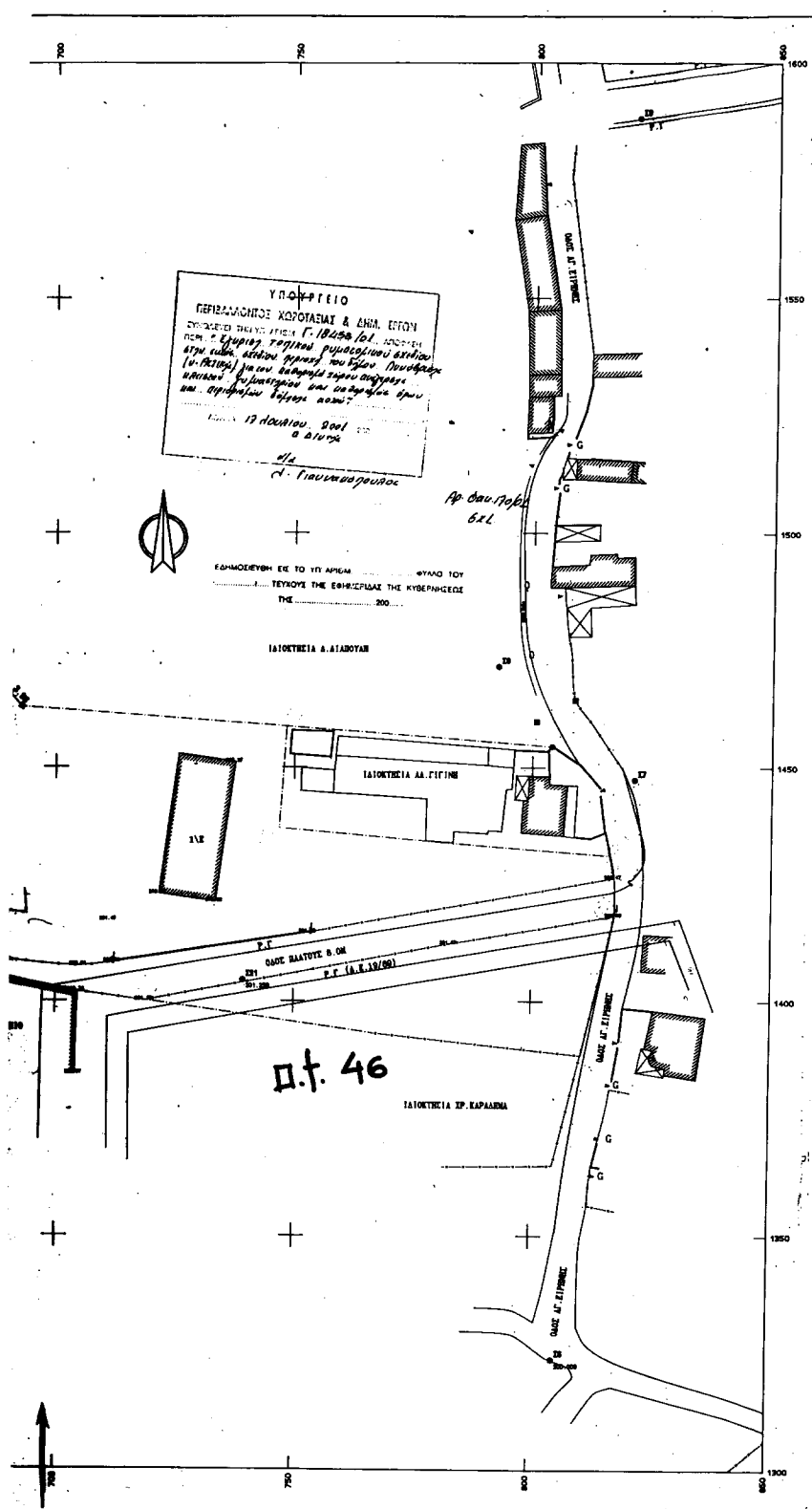
3. Η ισχύς της παρούσας απόφασης αρχίζει από τη δημοσίευσή της στην Εφημερίδα της Κυβερνήσεως.

Η παρούσα να δημοσιευθεί στην Εφημερίδα της Κυβερνήσεως.

Αθήνα, 17 Ιουλίου 2001

Ο ΥΠΟΥΡΓΟΣ  
**ΚΩΣΤΑΣ ΛΑΛΙΩΤΗΣ**





ΥΠΟΓΡΑΦΕΙΟ  
 ΠΕΡΙΒΑΛΛΟΝΤΟΣ ΧΑΡΤΟΓΡΑΦΙΑΣ & ΔΙΑΜ. ΕΡΓΩΝ  
 ΕΠΙΣΤΗΜΟΝΙΚΟ ΤΕΧΝΙΚΟ ΓΡΑΦΕΙΟ Γ. ΠΑΠΑΔΟΠΟΥΛΟΥ  
 ΠΕΡΙ ΤΗΣ ΕΡΓΑΣΙΑΣ ΤΕΧΝΙΚΗΣ ΠΡΟΒΟΛΗΣ ΑΝΤΙΚΑΤΑΣΤΑΣΗΣ  
 ΑΣΤΡΟΝΟΜΙΚΩΝ ΚΑΙ ΤΕΧΝΙΚΩΝ ΠΡΟΒΟΛΩΝ ΚΑΙ ΤΩΝ ΔΙΑΜΕΤΡΩΝ  
 (Ο.Π.Π.Α.) ΓΙΑ ΤΗΝ ΑΝΤΙΚΑΤΑΣΤΑΣΗ ΤΩΝ ΑΣΤΡΟΝΟΜΙΚΩΝ  
 ΚΑΙ ΤΕΧΝΙΚΩΝ ΠΡΟΒΟΛΩΝ ΤΗΣ ΑΣΤΡΟΝΟΜΙΚΗΣ  
 ΚΑΙ ΤΕΧΝΙΚΗΣ ΕΡΓΑΣΙΑΣ  
 ΤΗΣ 17 Ιουλίου 2001  
 Α. ΠΑΠΑΔΟΠΟΥΛΟΥ

ΕΙΣΒΑΛΟΝ ΑΓΡΟΤΕΜΑΧΙΟΥ ΑΒΓΔΕΖΗΘΑ = 5.148,03 μ<sup>2</sup>.

ΔΗΜΟΣ ΛΥΚΟΒΡΥΣΗΣ  
 ΤΟΠΙΚΟ ΠΡΟΤΟΜΙΚΟ ΓΙΑ ΧΕΡΟ  
 ΚΛΕΙΣΤΟΥ ΓΥΜΝΑΣΤΗΡΙΟΥ

Κ.Λ. 1:500

ΕΘΝΙΚΟ ΥΠΟΓΡΑΦΕΙΟ  
 ΓΙΑ ΤΕΧΝΙΚΟΥΣ ΛΟΓΟΥΣ ΣΤΙΣ ΑΣΤΡΟΝΟΜΙΚΕΣ  
 ΕΡΓΑΣΙΑΣ ΚΑΤΑ ΠΟΣΟΣΤΟ 33 %

Αριθ. οικ. 4325

(3)

Τροποποίηση ρυμοτομικού σχεδίου στα Ο.Τ. Γ281 και 282 του Δήμου Χαλάστρας Νομού Θεσσαλονίκης.

Ο ΓΕΝΙΚΟΣ ΓΡΑΜΜΑΤΕΑΣ  
ΠΕΡΙΦΕΡΕΙΑΣ ΚΕΝΤΡΙΚΗΣ ΜΑΚΕΔΟΝΙΑΣ

Έχοντας υπόψη:

1) Τις διατάξεις του άρθρου 154 του από 14.7.1999 Π.Δ/τος «Κώδικας βασικής πολεοδομικής νομοθεσίας» (ΦΕΚ 580Δ/99).

2) Τις διατάξεις του Ν. 2503/1997 «Διοίκηση, Οργάνωση της Περιφέρειας, ρύθμιση θεμάτων για την Τοπική Αυτοδιοίκηση και άλλες διατάξεις» (ΦΕΚ 107Α/97).

3) Τις διατάξεις του Ν.2831/2000 «Τροποποίηση των διατάξεων του Ν.1577/1985 (Γενικός Οικοδομικός Κανονισμός) και άλλες πολεοδομικές διατάξεις» (ΦΕΚ 140Α/2000) και ειδικότερα του άρθρου 29.

4) Τις διατάξεις της με αριθ.5631/26.7.2000 (ΦΕΚ 1339/Β/2000) Απόφασης του Γενικού Γραμματέα Περιφέρειας Κεντρικής Μακεδονίας και ειδικότερα της παρ.3. Β. 1.του άρθρου 1.

5) Τις διατάξεις του άρθρου 29Α του Ν.1558/1985 «Κυβέρνηση και Κυβερνητικά Όργανα» (ΦΕΚ 137Α/85) που προστέθηκε με το άρθρο 27 του Ν. 2081/1992 (ΦΕΚ 154Α/92) και αντικαταστάθηκε με την παράγραφο 2α του άρθρου 1 του Ν. 2469/1997 (ΦΕΚ 38Α/97).

6) Τη με αριθ. 118/1999 Απόφαση του Δημοτικού Συμβουλίου Χαλάστρας.

7) Την 120η πράξη/ 11η συνεδρία/26.6.2001 θετική γνωμοδότηση του Περιφερειακού Σ.Χ.Ο.Π. Κεντρικής Μακεδονίας.

8) Το Π.Δ. της 25ης Απριλίου -1989 (ΦΕΚ 296 Δ/17.5.89) με το οποίο εγκρίθηκε η Πολεοδομική Μελέτη οικισμού Χαλάστρας Νομού Θεσσαλονίκης .

9) Το γεγονός ότι από τις κανονιστικές διατάξεις αυτής της Απόφασης δεν προκαλείται δαπάνη σε βάρος του κρατικού προϋπολογισμού και του οικείου Ο.Τ.Α., αποφασίζουμε:

Εγκρίνεται η τροποποίηση ρυμοτομικού σχεδίου στα Ο.Τ.Γ281 και 282 του Δήμου Χαλάστρας Νομού Θεσσαλονίκης ως εξής:

Μετατοπίζεται ανατολικά ο προβλεπόμενος πεζοδρόμος μεταξύ των Ο.Τ. 281 και 282, εις βάρος του Ο.Τ. 282, με παράλληλη μετατόπιση οικοδομικών και ρυμοτομικών γραμμών, με αύξηση πλάτους του πεζοδρόμου κατά 2,00 μέτρα και χωρίς μείωση πλάτους των προκηπίων.

Όπως η παραπάνω ρύθμιση φαίνεται στο χρωματισμένο πρωτότυπο διάγραμμα κλίμακας 1:500, θεωρημένο από το Δ/ντη της ΔΙΠΕΧΩ Κ.Μ. που συνοδεύει την Απόφαση αυτή.

Η ισχύς της Απόφασης αρχίζει από τη δημοσίευση της στην Εφημερίδα της Κυβερνήσεως.

Η Απόφαση αυτή και το διάγραμμα που τη συνοδεύει να δημοσιευθούν στην Εφημερίδα της Κυβερνήσεως.

Θεσσαλονίκη, 11 Ιουλίου 2001

Με εντολή του Γενικού Γραμματέα Περιφέρειας

Ο Γενικός Δ/ντής

ΔΗΜΟΣΘΕΝΗΣ ΣΑΡΗΓΙΑΝΝΗΣ

ΕΘΝΙΚΟ ΤΥΠΟΓΡΑΦΕΙΟ  
 Οδός Βασιλίσσης Σοφίας αρ. 15  
 Τηλ. 3467297, 3467298, 3467299

Ο.Τ. 281

Α/Α	ΑΡ. ΣΧΕΔΙΟΥ	X	Y	ΜΕΤΡΟΣ ΠΛΑΤΟΥΣ
1	179	117323.74	735765.21	99.65
2	448	117322.12	735766.90	43.38
3	436	117326.09	735766.21	46.39
4	449	117325.22	735765.21	44.10
5	447	117323.04	735770.89	13.50
6	449	117327.38	735765.21	14.94
7	181	117327.38	735765.21	14.94
8	183	117325.48	735867.55	62.99
9	183	117325.48	735867.55	62.99
10	336	117324.98	735866.33	40.99
11	377	117323.63	735868.22	24.04
12	177	117323.63	735868.22	24.04
13	178	117323.74	735771.04	7.00

ΣΥΜΜΕΤΟΧΗ = 2623.43 Μ<sup>2</sup>

Ο.Τ. 282

Α/Α	ΑΡ. ΣΧΕΔΙΟΥ	X	Y	ΜΕΤΡΟΣ ΠΛΑΤΟΥΣ
1	436	117326.09	735766.21	46.39
2	172	117324.19	735766.21	46.39
3	174	117325.05	735765.21	45.94
4	175	117325.05	735765.21	45.94
5	175	117324.56	735728.07	4.43
6	438	117324.56	735728.07	4.43
7	438	117329.09	735766.21	46.06
8	436	117329.09	735766.21	46.06

ΣΥΜΜΕΤΟΧΗ = 2552.81 Μ<sup>2</sup>

ΕΠΙΒΛΟΝ ΚΑΤΑΓΡΑΦΕΥΣ Κ.Χ.

Α/Α	ΑΡ. ΣΧΕΔΙΟΥ	X	Y	ΜΕΤΡΟΣ ΠΛΑΤΟΥΣ
1	179	117311.00	735765.21	5.04
2	180	117326.09	735765.21	44.10
3	189	117328.46	735765.21	31.90
4	480	117325.22	735773.89	13.90
5	439	117327.48	735769.25	5.90
6	439	117327.48	735769.25	5.90
7	179	117311.00	735765.21	50.24

ΣΥΜΜΕΤΟΧΗ = 300.44 Μ<sup>2</sup>

ΕΠΙΒΛΟΝ Ν.ΦΟΥ Κ.Χ.

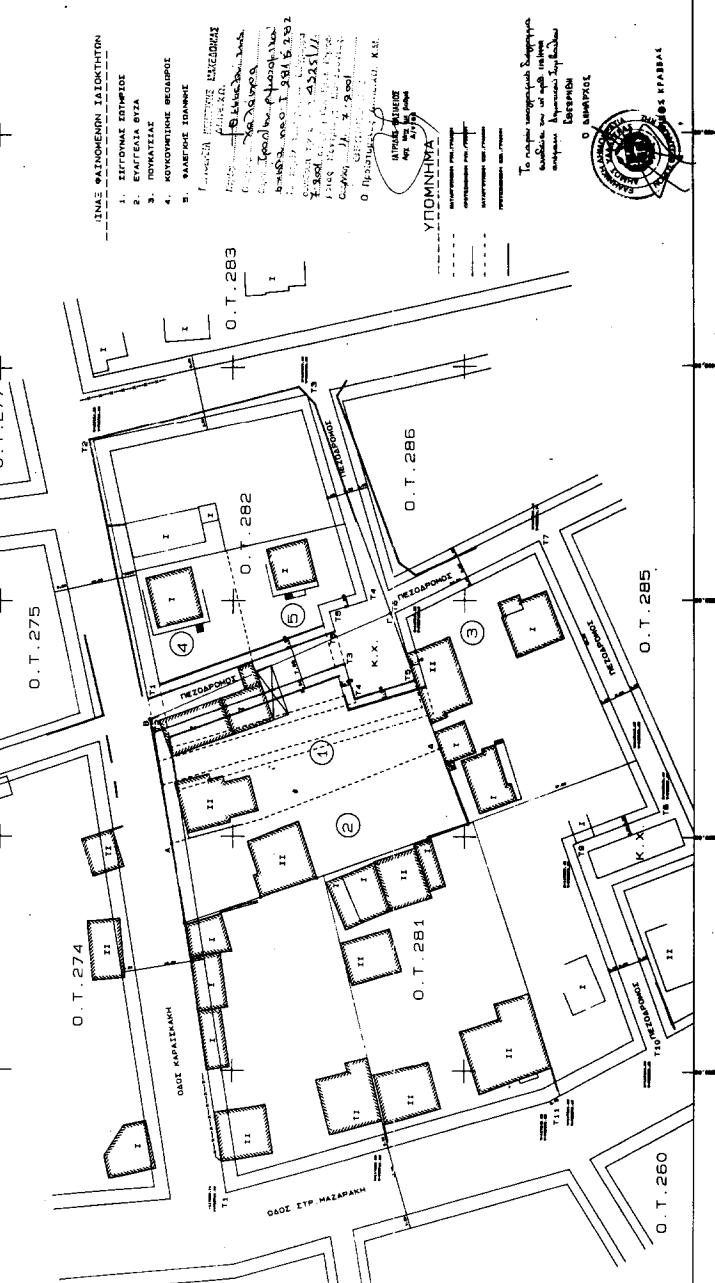
Α/Α	ΑΡ. ΣΧΕΔΙΟΥ	X	Y	ΜΕΤΡΟΣ ΠΛΑΤΟΥΣ
1	448	117322.12	735766.90	7.00
2	436	117326.09	735766.21	42.66
3	447	117323.04	735765.21	7.01
4	449	117326.67	735726.04	5.90
5	448	117322.12	735766.90	0.00

ΣΥΜΜΕΤΟΧΗ = 300.13 Μ<sup>2</sup>

**ΕΛΛΗΝΙΚΗ ΔΗΜΟΚΡΑΤΙΑ**  
**ΝΟΜΑΡΧΙΑΚΗ ΑΥΤΟΔΙΟΙΚΗΣΗ ΘΕΣΣΑΛΙΑΣ**  
**ΔΗΜΟΣ ΧΑΛΑΣΤΡΑΣ**  
 ΚΑΤΑΣΤΡΟΦΗ

**ΤΡΟΠΟΠΟΙΗΣΗ ΡΥΘΟΤΟΜΙΑΣ**  
**ΣΤΑ Ο.Τ. 281-282**

Ο.Τ. 274    Ο.Τ. 275    Ο.Τ. 277    Ο.Τ. 282    Ο.Τ. 285    Ο.Τ. 286    Ο.Τ. 288    Ο.Τ. 289



ΔΙΝΕΤΑΙ ΠΑΡΑΧΕΙΡΩΣ ΣΤΟΝ ΕΠΙΒΛΟΝΤΑ

1. ΣΙΓΦΟΝΑΣ ΕΠΙΣΤΡΩΣΕΩΣ
2. ΕΥΓΕΓΓΕΙΑ ΟΥΤΑ
3. ΠΥΝΚΑΤΕΣ
4. ΚΟΝΙΟΠΟΙΙΤΗΣ ΒΕΛΟΥΡΟΣ
5. ΒΛΑΒΕΡΕΣ ΙΣΑΝΝΗΣ

ΕΠΙΒΛΟΝ ΚΑΤΑΓΡΑΦΕΥΣ Κ.Χ.  
 Ν.ΦΟΥ Κ.Χ.  
 Ο.Τ. 281-282

ΥΠΟΜΟΝΗ  
 Ο ΔΗΜΑΡΧΟΣ  
 Ο ΕΠΙΒΛΟΝΤΗΣ

