



04003153004010012



2871

ΕΦΗΜΕΡΙΣ ΤΗΣ ΚΥΒΕΡΝΗΣΕΩΣ

ΤΗΣ ΕΛΛΗΝΙΚΗΣ ΔΗΜΟΚΡΑΤΙΑΣ

ΤΕΥΧΟΣ ΤΕΤΑΡΤΟ

Αρ. Φύλλου 315

30 Απριλίου 2001

ΠΕΡΙΕΧΟΜΕΝΑ

ΑΠΟΦΑΣΕΙΣ

- Καθορισμός των ορίων του αιγιαλού και δημιουργία ζώνης παραλίας στη θέση ΚΗΠΟΙ νήσου Σαμοθράκης Ν. Έβρου 1
- Κήρυξη αναδασωτέας έκτασης εμβαδού 721 τ.μ. στη Δασική θέση «Πρώτα Ισιώματα» περιοχής Δημ. Δ/τος Στρατονίκης του Δήμου Σταγείρων Ακάνθου Ν. Χαλκιδικής 2

ΑΠΟΦΑΣΕΙΣ

- Αριθ. 1023811/2056/Β0010 (1)
- Καθορισμός των ορίων του αιγιαλού και δημιουργία ζώνης παραλίας στη θέση ΚΗΠΟΙ νήσου Σαμοθράκης Ν. Έβρου.

Ο ΥΠΟΥΡΓΟΣ ΟΙΚΟΝΟΜΙΚΩΝ

Έχοντας υπόψη:

- 1.- Τις διατάξεις των άρθρων 1 μέχρι και 7 του Α.Ν.2344/1940 "περί αιγιαλού και παραλίας", όπως τροποποιήθηκε και συμπληρώθηκε με τις διατάξεις του άρθρου 13 του Ν. 1078/80 και του άρθρου 23 του Ν. 1337/83.
- 2.- Τις διατάξεις του Ν.3200/55 "περί διοικητικής αποκέντρωσης όπως αυτές τροποποιήθηκαν και ισχύουν σήμερα με τα Ν.Δ.532/79, Β.Δ.704/70, Β.Δ.705/70, Β.Δ.192/72, Π.Δ.71/84, Π.Δ.347/86, Ν.2026/92 και Π.Δ.97/93.
- 3.- Τις διατάξεις του Ν.Δ.439/70 "περί συμπλήρωσεως των διατάξεων περί αιγιαλού".
- 4.- Τις διατάξεις του άρθρου 20 Ν.719/77 "περί του τρόπου σύνταξης τοπογραφικών υψομετρικών διαγραμμάτων από ιδιώτες μηχανικούς κ.λ.π."
- 5.- Τις διατάξεις του άρθρου 100 του Π.Δ.284/88 «περί συγκροτήσεως μεταξύ άλλων και της Επιτροπής καθορισμού ορίων αιγιαλού και θέσεων αμμοληψίας».
- 6.- Την υπ' αριθμ.1078204/927/0006Α/6.8.92 κοινή Υπουργική Απόφαση των Υπουργών Προεδρίας και Οικονομικών, με την οποία διατηρείται σε ισχύ η Επιτροπή καθορισμού ορίων αιγιαλού και θέσεων αμμοληψίας.
- 7.- Τις διατάξεις του άρθρου 19 παραγρ.5 Α.Ν. 2344/95, του άρθρου 52 παρ.6 Ν.2218/94, του άρθρου 4 παρ.7 του

Ν. 2240/94, δυνάμει των οποίων αρμοδιότητες του Υπουργείου Οικονομικών που είχαν μεταβιβασθεί στους Νομάρχες, ανήκουν στον Περ/κό Δ/ντή, σε συνδυασμό με αυτές του άρθρου 14 παρ.2 του Ν.2399/96 με τις οποίες προβλέπεται η κατάργηση των θέσεων των Περ/κών Δ/ντών, οι αρμοδιότητες πλέον του οποίου περιήλθαν στο Γενικό Γραμματέα της Περιφέρειας και ασκούνται από τον Αναπληρωτή Περ/κό Δ/ντή.

8.- Την υπ' αριθ.1039386/441/Α0006/21.4.2000 (ΦΕΚ 571/τ.Β'/21.4.2000) κοινή απόφαση του Πρωθυπουργού και Υπουργού Οικονομικών "περί ανάθεσης αρμοδιοτήτων του Υπουργού Οικονομικών στους Υφυπουργούς".

9.- Τις διατάξεις του τέταρτου εδαφίου της παρ.2 του άρθρου 1 και της παρ.6 του ίδιου άρθρου του Ν.2503/97 "Διοίκηση, οργάνωση, στελέχωση της Περιφέρειας, ρύθμιση θεμάτων για την τοπική αυτοδιοίκηση και άλλες διατάξεις" (ΦΕΚ 107/Α'), σύμφωνα με τις οποίες οι Περιφερειακές Υπηρεσίες του Υπουργείου Οικονομικών, που συγκροτούσαν την Περιφερειακή Διοίκηση του Νομού ή Νομαρχίας, δεν υπήχθησαν στην ενιαία οργανική μονάδα της Περιφέρειας, ούτε καταργήθηκαν, αλλά αποτελούν από 1-9-97, Υπηρεσίες του Υπουργείου Οικονομικών.

10.- Την αριθ. 1043053/483/Α0006/9.5.2000 (ΦΕΚ.622 τ.Β'/10.5.2000) απόφαση, του Υφυπουργού Οικονομικών "περί μεταβίβασης αρμοδιοτήτων του Υφυπουργού Οικονομικών στους Γενικό Γραμματέα, Γενικούς Δ/ντές κ.λ.π. του Υπουργείου Οικονομικών".

11.- Την από 27.10.2000 έκθεση της "Επιτροπής καθορισμού των ορίων αιγιαλού και παραλίας, για τον καθορισμό ορίων αιγιαλού, δημιουργίας ζώνης παραλίας και παλαιού αιγιαλού στη θέση "ΚΗΠΟΙ" νήσου Σαμοθράκης Ν. Έβρου.

12.- Το από Οκτωβρίου 2000 τοπογραφικό διάγραμμα, κλίμακας 1:500, τοπογραφικό διάγραμμα το οποίο συνοδεύει την έκθεση της προαναφερόμενης Επιτροπής.

13.- Την σύμφωνη γνώμη του Γενικού Επιτελείου Ναυτικού που διατυπώθηκε στο Φ544.5/90/01/Σ117/31.1.2001 έγγραφό του, αποφασίζουμε:

Επικυρώνουμε την από 27.10.202000 έκθεση της επιτροπής καθορισμού των ορίων του αιγιαλού, δημιουργία ζώνης παραλίας και παλαιού αιγιαλού, στη θέση "ΚΗΠΟΙ" νήσου Σαμοθράκης Ν. Έβρου καθώς και το από Οκτωβρίου 2000 τοπογραφικό διάγραμμα που συνοδεύει, το οποίο συντάχθηκε από τον Δημήτρη Πρωίτο Τοπογράφο

Μηχανικό με κλίμακα 1:500, ελέγχθηκε ως προς την ακρίβεια της αποτύπωσης από τον Παναγιώτη Κυβέλο την 23.10.2000 και θεωρήθηκε την 25.10.2000 από τη Δ/ντρια της Δ/σης Τεχνικών Υπηρεσιών Ν. Έβρου Αρχιτέκτονα μηχανικό Άννα Κογιομτζή, όπως ορίζουν οι διατάξεις του άρθρου 20 του Ν.719/77.

Στο τοπογραφικό αυτό διάγραμμα καθορίσθηκε από την αρμόδια Επιτροπή, η οριογραμμή του αιγιαλού με κόκκινη συνεχή πολυγωνική γραμμή, με στοιχεία Α1, Α2, Α3,.....Α28.

Την οριογραμμή της παραλίας με κίτρινη συνεχή πολυγωνική γραμμή, με στοιχεία Π1, Π2, Π3,Π28.

Την οριογραμμή του παλαιού αιγιαλού με συνεχή κλειστή πολυγωνική γραμμή κυανού χρώματος, με στοιχεία Α4=ΑΠ1, ΑΠ2, ΑΠ3, ΑΠ4, ΑΠ5.

Καθορίζεται ζώνη παραλίας 15 μέτρων παντού επειδή δεν εξυπηρετούνται οι σκοποί της παρ.1 του άρθρου 7 του Α.Ν.2344/40.

Οι κορυφές των οριογραμμών εξασφαλίζονται, όπως σημειώνεται στο διάγραμμα, με τριγωνομετρική εξάρτηση από τριγωνομετρικά σημεία στο δίκτυο ΕΓΣΑ 87.

Ο ορισμός των ορίων του Αιγιαλού, της Παραλίας και του Παλαιού Αιγιαλού στον πιο πάνω χώρο γίνεται για πρώτη φορά.

Η παρούσα απόφαση μαζί με την έκθεση και το διάγραμμα να δημοσιευθούν στην Εφημερίδα της Κυβερνήσεως.

Αθήνα, 16 Μαρτίου 2001

Ο Γενικός Δ/ντής Δημ. Περιουσίας
και Εθνικών Κληροδοτημάτων
ΣΠΥΡΟΣ Ι. ΣΤΑΘΗΣ

ΕΚΘΕΣΗ

Επιτροπής Καθορισμού των ορίων του Αιγιαλού και Παραλίας (άρθρο 100 Π.Δ. 284/88).

Για τον καθορισμό για πρώτη φορά των οριογραμμών του αιγιαλού της παραλίας και παλαιού αιγιαλού στη θέση «ΚΗΠΟΙ» νήσου Σαμοθράκης Ν. Έβρου.

Στην Σαμοθράκη σήμερα 27.10.2000 οι υπογράφοντες:

1. Παναγιώτης Τσοτουλίδης, Προϊστάμενος Κτηματικής Υπηρεσίας Ν. Έβρου ως Πρόεδρος.
2. Παναγιώτης Κυβέλος, Τοπογράφος Μηχ., υπάλληλος Κτηματικής Υπηρεσίας Ν. Έβρου, ως μέλος και
3. Κωνσταντίνος Τσόνογλου, Υποπλοίαρχος Λ.Σ. ως μέλος.

αποτελούντες την επιτροπή καθορισμού των οριογραμμών του Αιγιαλού της Παραλίας, και του Παλαιού Αιγιαλού δυνάμει του άρθρου 100 του Π.Δ. 284/88 και της αρ. πρωτ. 2721/2.7.2000 απόφασης προϊσταμένου Οικονομικής επιθεώρησης Ανατ. Μακεδονίας και Θράκης συγκληθείσα δια της αρ. 1941/24.10.2000 προσκλήσεως του προέδρου αυτής και αφού είχαμε μεταβεί επιτόπου στην προαναφερόμενη περιοχή την 29.8.2000 και αφού λάβαμε υπόψη

1. Την από 3.8.2000/2405 αίτηση του Δήμου Σαμοθράκης, με την οποία ζητείται ο καθορισμός των ορίων του Αιγιαλού και της Παραλίας στην παρακάτω περιοχή.

2. Το από τον Πρώτο Δημήτριο Τοπογράφο Μηχ. Οκτωβρίου 2000 συνταχθέν τοπογραφικό και υψομετρικό διάγραμμα σε μία (1) πινακίδα και σε κλ. 1:500, το οποίο ε-

λέγχθηκε για την ακρίβεια της αποτύπωσης από τον Κυβέλο Παναγιώτη, Τοπογράφο Μηχ. υπάλληλο της κτηματικής Υπηρεσίας Ν. Έβρου την 23.10.2000 και θεωρήθηκε από την Δ/ντρια της Δ.Τ.Υ. Ν. ΕΒΡΟΥ την 25.10.2000 όπως το άρθρο 20 του Ν. 719/77 ορίζει.

3. Τις διατάξεις του Α.Ν. 2344/40, όπως αυτός τροποποιήθηκε και ισχύει μέχρι σήμερα.

4. Την από την επιτόπου μετάβαση σχηματισθείσα αντίληψη σχετικά με το πλάτος της βρεχόμενης ζώνης της ξηράς και λοιπών συναφών στοιχείων ήτοι:

α) Το έδαφος του αιγιαλού είναι χαλικώδες (μικρές κροκάλες)

β) Το έδαφος της παραλίας είναι κατά τμήματα με κροκάλες, είτε χέρσο με μικρές κλίσεις.

γ) Οι καιρικές συνθήκες είναι συνήθως άνεμοι ισχυρής εντάσεως, νότιοι, νοτιοδυτικοί.

δ) Δεν υπάρχουν κτίσματα και περιφράξεις εντός της ζώνης της παραλίας.

ε) Το γεγονός ότι υπάρχουν ενδείξεις για ύπαρξη παλαιού αιγιαλού.

στ) Την από 23.10.2000 διοικητική και τεχνική έκθεση του Τοπογράφου Μηχ. Παναγιώτη Κυβέλου υπαλλήλου της Κτηματικής Υπηρεσίας Ν. ΕΒΡΟΥ που αναφέρει τα εξής: «Την 29η Αυγούστου του 2000 συγκλήθηκε στη νήσο Σαμοθράκη η επιτροπή του καθορισμού των ορίων του αιγιαλού και παραλίας (άρθρο 100 του Π.Δ. 284/88) προκειμένου να προβεί στον καθορισμό των οριογραμμών αιγιαλού και παραλίας στη θέση «ΚΗΠΟΙ».

Κατά την επιτόπου αυτοψία διαπιστώθηκε η ύπαρξη παλαιού αιγιαλού σε μία έκταση που η σύσταση του εδάφους αποτελούνταν από κροκάλες θαλάσσης. Έτσι οριοθετήθηκε ως παλιός αιγιαλός στο τοπογραφικό διάγραμμα κλ. 1:500 που θα συνοδεύει την έκθεση της αρμόδιας επιτροπής. Πριν όμως προβεί η επιτροπή στον οριστικό καθορισμό της ζώνης του παλαιού αιγιαλού προβήκαμε σε έρευνα ιδιοκτησιακού καθεστώτος σύμφωνα με την κείμενη νομοθεσία περί δημοσίων κτημάτων και τις σχετικές εγκυκλίους του Υπουργείου Οικονομικών έτσι ώστε εφόσον προκύψουν νόμιμοι τίτλοι να εξαιρεθούν από τη ζώνη του παλαιού αιγιαλού.

Σύμφωνα λοιπόν με την αρ. πρωτ. Ν. 2823/1138/ΠΟΛ45/2.2.88 εγκυκλίου του Υπουργείου Οικονομικών καλέσαμε με το αρ. πρωτ. 1627/7.9.2000 έγγραφό μας προς το Δήμο Σαμοθράκης όσους έχουν τίτλους ιδιοκτησίας στην περιοχή «ΚΗΠΟΙ» που να περιέχουν την προς καθορισμό ζώνη του παλαιού αιγιαλού και που να ανάγονται πριν το έτος 1884, ή να έχουν παραχωρητήρια από το Ελληνικό Δημόσιο να μας τα προσκομίσουν σε χρονικό διάστημα ενός μηνός από την ημέρα τοιχοκόλλησης.

Ο Δήμος Σαμοθράκης τοιχοκόλλησε το έγγραφο της υπηρεσίας μας την 12η Σεπτεμβρίου του 2000.

Στην υπηρεσία μας προσκομίσθηκαν η αρ. 7021/1981 αποδοχή κληρονομιάς, η αρ. 2149/1959 αγοραπωλησία βοσκοτόπου, η αρ. 1998/1999 γονική παροχή βοσκοτόπου, η αρ. 3895/67 αγοραπωλησία βοσκοτόπου και η αρ. 34566/83 αγοραπωλησία αγροτεμαχίου.

Όλοι οι παραπάνω τίτλοι αναφέρονται σε βοσκοτόπο όπου οριοθετείται από το ρέμα «Βουρλιά», το ρέμα «Λαγκαδιώτες», την κορυφή του βουνού και τη θάλασσα. Ο βοσκοτόπος αυτός είναι αδιανέμητος και οι φερόμενοι μεταξύ άλλων ως ιδιοκτήτες φέρονται ως κύριοι εξ αδιαιρέτου. Ο παραπάνω βοσκοτόπος περιλαμβάνει και την προς καθορισμό ζώνη του παλαιού αιγιαλού, αφού οριο-

θετείται ως τη θάλασσα, αλλά αφού είναι αδιανέμητος δεν μπορεί να διαπιστωθεί σε ποιον ανήκει η προς καθορισμό ζώνη.

Συγχρόνως με το αρ. πρωτ. 4403/19.9.2000 έγγραφο του Δασαρχείου Αλεξ/λης μας γνωστοποιείται ότι: «η έκταση που ορίζεται βορείως της οριογραμμής βλάστησης (4.1 - 4.25 - 4.43 - 438 - 418 - 408 - 332 - 253 - 267 - 281) εντάσσεται στην κατηγορία των δασικών εκτάσεων κατά την έννοια του άρθρου 3 (παρ. 2) του Ν. 998/1979 φύονται δε σε αυτόν κυρίως άτομα πρίνου.

Για την συγκεκριμένη δασική έκταση δεν υπάρχει στην υπηρεσία μας αναγνωριστική απόφαση ως ιδιωτικού δάσους. Βάσει του άρθρου 62 του Ν. 998/1979 το δημόσιο απαλλάσσεται από την ευθύνη της απόδειξης της κυριότητάς του επί της δασικής αυτής εκτάσεως και ως εκ τούτου το φυσικό ή νομικό πρόσωπο που επικαλείται ή αξιόοιοδήποτε δικαίωμα εμπράγματο ή όχι, οφείλει να αποδείξει ο ίδιος την ύπαρξη του δικαιωμάτος του.

Συνεπώς με το παραπάνω έγγραφό του το Δασαρχείο Αλεξ/πολης μας γνωρίζει ότι οι βοσκοτόποι που περιγράφονται στους άνωθι τίτλους είναι δημόσια δασική έκταση. Η οριοθετήσα δε δασική έκταση από το Δασαρχείο Αλεξ/πολης δεν περιλαμβάνει την προς καθορισμό ζώνη παλαιού αιγιαλού μια και η οριογραμμή της δασικής βλάστησης συμπίπτει με το βόρειο όριο της προς καθορισμό ζώνης.

Με την έρευνα ιδιοκτησιακού καθεστώτος που έγινε σύμφωνα και με την αρ. πρωτ. Δ.6196/1637/ΠΟΛ.216/18.11.1980 εγκύκλιο Υπουργείου Οικονομικών δεν μας προσκομήθηκαν τίτλοι που να αποδεικνύουν καλόπιστη και ανενόχλητη νομή για χρονικό διάστημα πριν το έτος 1884 επί της προς καθορισμό ζώνης παλαιού αιγιαλού. Σημειώνουμε δε ότι μόνη η βοσκή δεν αποτελεί πράξη νομής (άρθρο 2 Α.Ν. 1539/38).

Επίσης επειδή η Σαμοθράκη ανήκει στις «Νέες Χώρες» δε μας προσκομίσθηκαν έγγραφοι τίτλοι (ταπί) που να

αποδεικνύουν κυριότητα επί του βοσκοτόπου και συνεπώς της ζώνης παλαιού αιγιαλού. Και σύμφωνα με την αρ. 611/1976 απόφαση Α.Π. και ΝΟΒ 25, 4 για τις «Νέες Χώρες» η εξουσίαση επί δασών, βοσκοτόπων και λιβαδίων αποδεικνύεται μόνο με ταπί.

Βάσει λοιπόν των άνωθι αναφερομένων θα πρέπει να οριοθετήσουμε τη ζώνη παλαιού αιγιαλού όπως περιγράφεται με στοιχεία Α4=ΑΠ1, ΑΠ2,.....,ΑΠ5 στο τοπογραφικό διάγραμμα κλ. 1:500 που συνοδεύει την επιτροπή του άρθρου 100 Π.Δ. 284/88», αποφασίζει:

1. Καθορίζει επί του παραπάνω τοπογραφικού διαγράμματος:

α) Την οριογραμμή του Αιγιαλού με ερυθρά συνεχή πολυγωνική γραμμή Α1, Α2, Α3,Α28 της οποίας οι κορυφές εξασφαλίζονται.

β) Την οριογραμμή της Παραλίας με συνεχή κίτρινη πολυγωνική γραμμή Π1, Π2, Π3.....Π28 της οποίας οι κορυφές εξασφαλίζονται.

Καθορίζεται ζώνη παραλίας πλάτους 15μ. παντού επειδή δεν εξυπηρετούνται οι σκοποί της παρ. 1 του άρθρου 7 του Α.Ν. 2344/40.

2. Καθορίζεται ζώνη παλαιού αιγιαλού με συνεχή κλειστή πολυγωνική γραμμή κυανού χρώματος Α4=ΑΠ1, ΑΠ2...ΑΠ5.

3. Οι κορυφές των οριογραμμών εξασφαλίζονται, όπως σημειώνεται στο διάγραμμα με τριγωνομετρική εξάρτηση από 1 (ένα) τριγωνομετρικό σημείο.

Ο καθορισμός των οριογραμμών του Αιγιαλού, της παραλίας και του Παλαιού Αιγιαλού στον πιο πάνω χώρο γίνεται για πρώτη φορά.

Ο Πρόεδρος
ΤΣΟΤΟΥΛΙΔΗΣ ΠΑΝΑΓΙΩΤΗΣ

Τα μέλη
ΠΑΝΑΓΙΩΤΗΣ Δ. ΚΥΒΕΛΟΣ
ΚΩΝΣΤΑΝΤΙΝΟΣ Κ. ΤΣΟΝΟΓΛΟΥ

ΥΠΟΜΝΗΜΑ
ΤΟΠΟΓΡΑΦΙΚΟ ΔΙΑΓΡΑΜΜΑ
ΚΑΘΟΡΙΣΜΟΥ ΟΡΙΟΓΡΑΜΜΩΝ ΑΙΓΙΑΛΟΥ Κ ΠΑΡΑΛΙΑΣ
ΣΤΗΝ ΓΕΡΟΧΗ ΠΑΡΑΛΙΑΣ "ΚΗΤΟΣ"
Ν. ΣΑΜΟΘΡΑΚΗΣ Ν. ΕΒΡΟΥ

Β' ΦΑΣΗ

ΓΕΡΟΧΗ : ΣΤΗΝ ΓΕΡΟΧΗ ΠΑΡΑΛΙΑΣ "ΚΗΤΟΣ"
 Ν. ΣΑΜΟΘΡΑΚΗΣ Ν. ΕΒΡΟΥ

ΕΝΔΙΑΦΕΡΟΜΕΝΟΣ : ΔΗΜΟΣ ΣΑΜΟΘΡΑΚΗΣ

ΔΗΜΟΣ : ΣΑΜΟΘΡΑΚΗΣ Ν. ΕΒΡΟΥ

ΕΠΑΡΧΙΑ : ΑΛΕΞ/ΠΟΛΗΣ

ΑΡΧΟΛΑ ΟΚ. ΕΦΟΡΙΑ : ΑΛΕΞ/ΠΟΛΗΣ
 Ν.Α. ΡΟΔΟΥΤΣΕ-ΕΒΡΟΥ Ν.Δ. ΕΒΡΟΥ

ΘΕΜΑ ΣΧΕΔΙΟΥ : ΠΡΟΤΕΙΝΟΜΕΝΕΣ
ΟΡΙΟΓΡΑΜΜΕΣ
ΑΙΓΙΑΛΟΥ
ΠΑΡΑΛΙΑΣ Κ
ΠΑΛΑΙΟΥ ΑΙΓΙΑΛΟΥ

ΣΧΕΔΙΟ ΤΥΠΟΓΡΑΦΕΙΟ
 ΓΙΑ ΤΡΑΠΕΖΟΜΕΤΡΗΣΗ ΚΑΙ ΟΡΙΟΓΡΑΦΙΣ
 ΕΠΕΣΤΡΕΦΕΝ ΕΝΤΑΥΤΟΥΣ ΤΟΙΣ ΣΤΑΘΜΟΙΣ 1-16

ΥΠΟΜΝΗΜΑ
ΤΟΠΟΓΡΑΦΙΚΟ ΔΙΑΓΡΑΜΜΑ
ΚΑΘΟΡΙΣΜΟΥ ΟΡΙΟΓΡΑΜΜΩΝ ΑΙΓΙΑΛΟΥ Κ ΠΑΡΑΛΙΑΣ
ΣΤΗΝ ΓΕΡΟΧΗ ΠΑΡΑΛΙΑΣ "ΚΗΤΟΣ"
Ν. ΣΑΜΟΘΡΑΚΗΣ Ν. ΕΒΡΟΥ

ΓΕΡΟΧΗ : ΣΤΗΝ ΓΕΡΟΧΗ ΠΑΡΑΛΙΑΣ "ΚΗΤΟΣ"
 Ν. ΣΑΜΟΘΡΑΚΗΣ Ν. ΕΒΡΟΥ

ΕΝΔΙΑΦΕΡΟΜΕΝΟΣ : ΔΗΜΟΣ ΣΑΜΟΘΡΑΚΗΣ

ΔΗΜΟΣ : ΣΑΜΟΘΡΑΚΗΣ Ν. ΕΒΡΟΥ

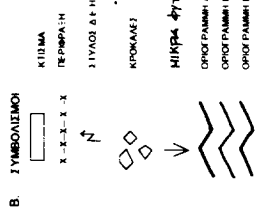
ΕΠΑΡΧΙΑ : ΑΛΕΞ/ΠΟΛΗΣ

ΑΡΧΟΛΑ ΟΚ. ΕΦΟΡΙΑ : ΑΛΕΞ/ΠΟΛΗΣ
 Ν.Α. ΡΟΔΟΥΤΣΕ-ΕΒΡΟΥ Ν.Δ. ΕΒΡΟΥ

ΚΛΙΜΑΚΑ : 1 : 500

Α. ΤΡΕΠΟΜΕΤΡΙΚΗ - ΥΠΟΜΕΤΡΙΚΗ ΕΞΑΡΤΗΤΗ
 (ΕΝΔΙΑΦΕΡΟΜΕΝΟΙ ΔΕΙΧΝΟΥΝ ΤΗΝ ΕΠΙΣΤΑΣΗ ΤΗΣ ΟΔΟΥ)

ΠΕΡΙΜΕΤΡΟΣ	1444.83	Μ
ΕΠΙΧΩΜΑΤΑ	73.22	Μ
ΕΠΙΧΩΜΑΤΑ	1444.83	Μ



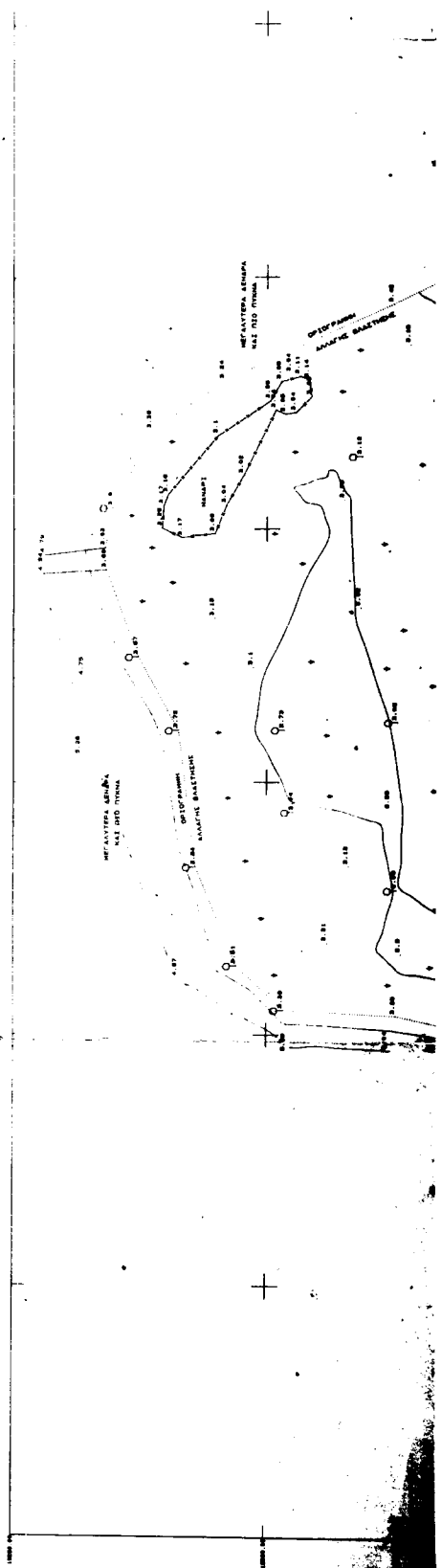
Γ. ΠΙΝΑΚΑΣ ΣΥΝΤΕΤΑΓΜΕΝΩΝ ΠΡΟΣΘΙΑ ΤΡΟΦΟΓΩΝ ΜΑΤΤ 40 40 40 01 45

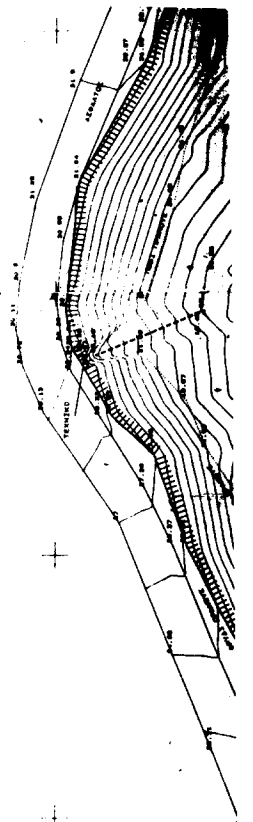

Δ. ΠΙΝΑΚΑΣ ΣΥΝΤΕΤΑΓΜΕΝΩΝ ΚΑΘΟΡΙΣΤΕΩΝ ΑΙΓΙΑΛΟΥ (Α1)

ΚΟΡΥΦΗ	Χ	Υ	ΚΟΡΥΦΗ	Χ	Υ
Α1	9028.984	9827.821	Α1	9827.327	9801.947
Α3	9046.826	9068.383	Α4	9850.072	9807.596
Α5	9078.931	9098.528	Α6	9778.025	9800.95
Α7	9838.581	9085.715	Α8	9891.542	9807.981
Α9	9885.275	9073.545	Α9	9892.978	9807.790
Α11	9041.127	9071.896	Α12	9908.708	9803.858
Α13	9043.845	9057.527	Α14	9913.858	9805.090
Α15	9248.907	9083.289	Α16	9282.895	9809.797
Α17	9312.866	9083.850	Α18	9338.983	9807.821
Α19	9358.471	9117.983	Α20	9385.842	9778
Α21	9366.240	9159.578	Α22	9362.317	9777.843
Α23	9353.080	9202.572	Α24	9338.007	9283.135
Α25	9326.046	9283.015	Α26	9318.972	9319.202
Α27	9312.915	9343.827	Α28	9312.982	9367.981

Ε. ΠΙΝΑΚΑΣ ΣΥΝΤΕΤΑΓΜΕΝΩΝ ΚΑΘΟΡΙΣΤΕΩΝ ΠΑΡΑΛΙΑΣ (Α1)

ΚΟΡΥΦΗ	Χ	Υ	ΚΟΡΥΦΗ	Χ	Υ
Α1	9828.984	9827.821	Α1	9827.327	9801.947
Α3	9046.826	9068.383	Α4	9850.072	9807.596
Α5	9078.931	9098.528	Α6	9778.025	9800.95
Α7	9838.581	9085.715	Α8	9891.542	9807.981
Α9	9885.275	9073.545	Α9	9892.978	9807.790
Α11	9041.127	9071.896	Α12	9908.708	9803.858
Α13	9043.845	9057.527	Α14	9913.858	9805.090
Α15	9248.907	9083.289	Α16	9282.895	9809.797
Α17	9312.866	9083.850	Α18	9338.983	9807.821
Α19	9358.471	9117.983	Α20	9385.842	9778
Α21	9366.240	9159.578	Α22	9362.317	9777.843
Α23	9353.080	9202.572	Α24	9338.007	9283.135
Α25	9326.046	9283.015	Α26	9318.972	9319.202
Α27	9312.915	9343.827	Α28	9312.982	9367.981





ΕΠΙΣΤΗΜΟΝΙΚΟ
ΟΡΓΑΝΙΣΜΟΝ
ΓΕΩΓΡΑΦΙΚΗΣ
ΟΡΓΑΝΙΣΜΟΥ

ΕΡΕΥΝΗΤΙΚΟ
ΟΡΓΑΝΙΣΜΟΝ
ΓΕΩΓΡΑΦΙΚΗΣ
ΟΡΓΑΝΙΣΜΟΥ

ΕΡΕΥΝΗΤΙΚΟ
ΟΡΓΑΝΙΣΜΟΝ
ΓΕΩΓΡΑΦΙΚΗΣ
ΟΡΓΑΝΙΣΜΟΥ

- ΥΠΟΜΟΝΗ ΕΙΣΦΟΡΩΝ**
1. ΤΟ ΠΑΡΟΝ ΕΡΓΟ ΠΡΟΒΛΕΠΕΤΑΙ ΝΑ ΑΝΤΙΣΤΗΝΕΙΣ ΚΑΘΟΡΟΝ ΤΩΝ ΟΡΩΝ ΤΩΝ ΑΙΩΛΩΝ ΚΑΙ ΠΑΡΑΛΛΑΞ (ΑΠΡΟΣ 74 ΠΑΡΑΓΡΑΦΗ)
 2. ΟΡΓΑΝΙΣΜΟΣ ΚΑΙ ΠΑΡΑΛΛΑΞ (ΑΠΡΟΣ 74 ΠΑΡΑΓΡΑΦΗ)
 3. ΟΡΓΑΝΙΣΜΟΣ ΚΑΙ ΠΑΡΑΛΛΑΞ (ΑΠΡΟΣ 74 ΠΑΡΑΓΡΑΦΗ)
 4. ΟΡΓΑΝΙΣΜΟΣ ΚΑΙ ΠΑΡΑΛΛΑΞ (ΑΠΡΟΣ 74 ΠΑΡΑΓΡΑΦΗ)
 5. ΟΡΓΑΝΙΣΜΟΣ ΚΑΙ ΠΑΡΑΛΛΑΞ (ΑΠΡΟΣ 74 ΠΑΡΑΓΡΑΦΗ)
 6. ΟΡΓΑΝΙΣΜΟΣ ΚΑΙ ΠΑΡΑΛΛΑΞ (ΑΠΡΟΣ 74 ΠΑΡΑΓΡΑΦΗ)
 7. ΟΡΓΑΝΙΣΜΟΣ ΚΑΙ ΠΑΡΑΛΛΑΞ (ΑΠΡΟΣ 74 ΠΑΡΑΓΡΑΦΗ)

Ε.1.8. ΚΟΡΥΦΕΣ ΠΛΑΝΟΥΣ ΚΑΘΟΡΟΝ

ΚΟΡΥΦΗ	Χ	Υ	ΚΟΡΥΦΗ	Χ	Υ
Π1	9007.548	9000.838	Π12	9005.063	9002.047
Π3	9003.063	9007.061	Π4	9008.074	9002.828
Π5	9007.736	9001.535	Π6	9008.068	9002.717
Π7	9008.676	9000.787	Π8	9005.069	9002.901
Π9	9006.364	9006.330	Π9	9000.787	9002.787
Π11	9002.370	9006.876	Π10	9011.416	9007.500
Π13	9004.327	9002.462	Π14	9002.828	9007.034
Π15	9007.062	9008.076	Π16	9008.076	9004.171
Π17	9006.838	9006.825	Π18	9007.325	9006.735
Π19	9007.845	9007.773	Π19	9006.736	9002.402
Π21	9003.961	9005.060	Π22	9007.876	9002.441
Π23	9003.806	9007.923	Π24	9002.860	9002.726
Π25	9001.676	9008.065	Π25	9002.450	9002.440
Π27	9007.876	9004.791	Π26	9007.902	9002.173

Ε.3. ΚΟΡΥΦΕΣ ΠΛΑΝΟΥ ΑΠΛΑΝΟΥ (ΑΠ)

ΚΟΡΥΦΗ	Χ	Υ	ΚΟΡΥΦΗ	Χ	Υ
ΑΠ1	9001.072	9007.596	ΑΠ2	9007.322	9006.576
ΑΠ3	9007.608	9004.416	ΑΠ4	9002.880	9004.295
ΑΠ5	9003.581	9005.713			

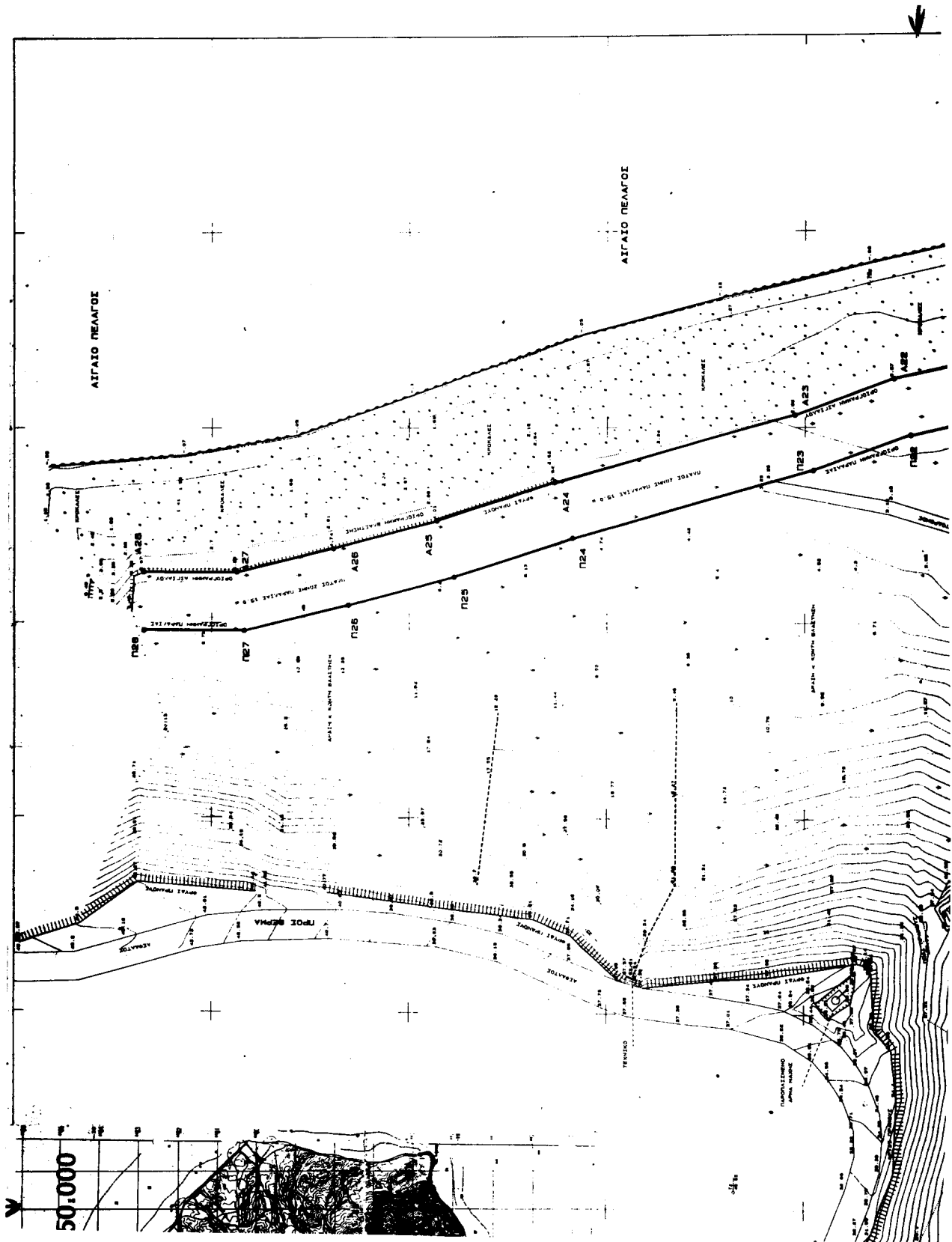
ΕΡΕΥΝΗΤΙΚΟ
ΟΡΓΑΝΙΣΜΟΝ
ΓΕΩΓΡΑΦΙΚΗΣ
ΟΡΓΑΝΙΣΜΟΥ

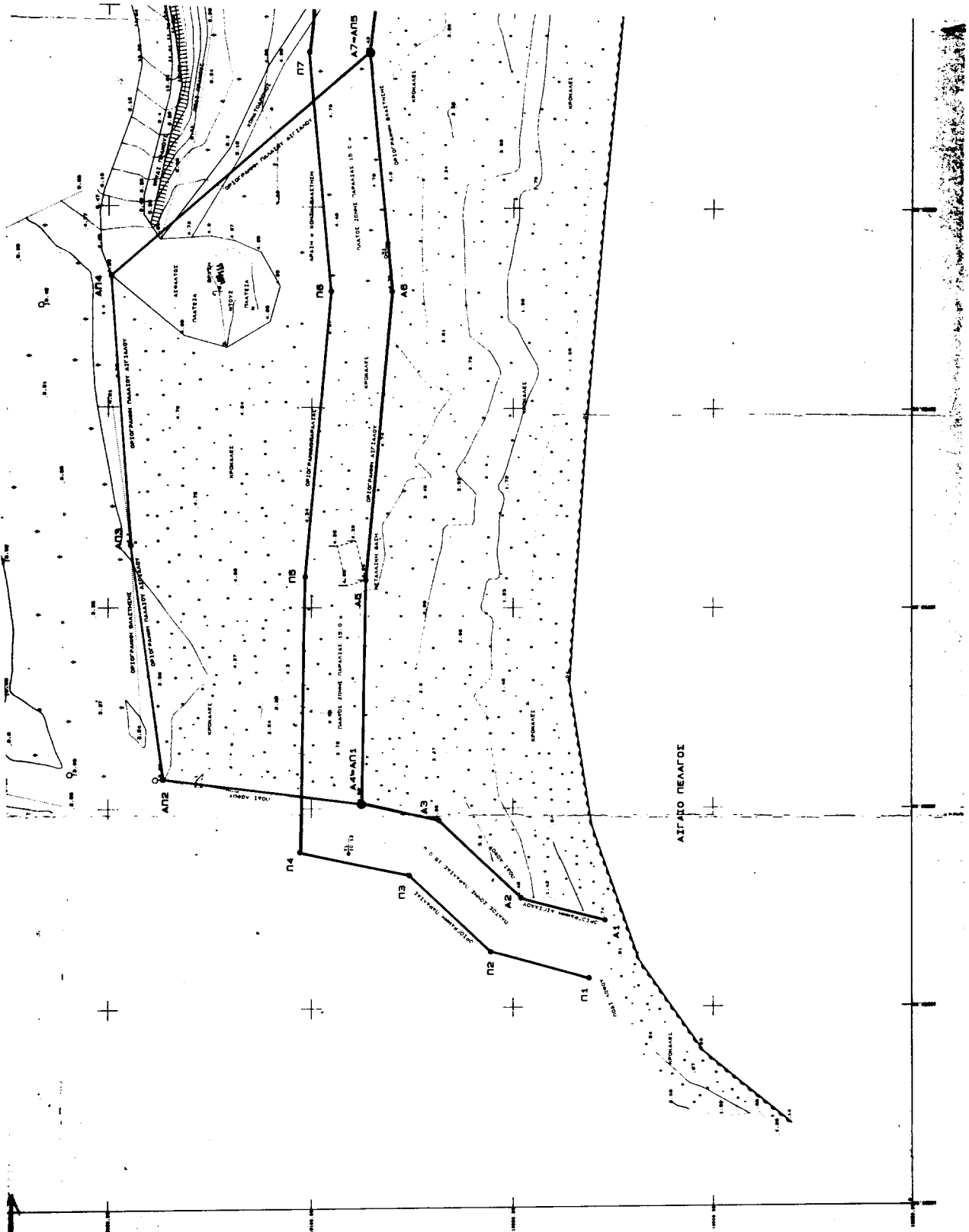
ΕΡΕΥΝΗΤΙΚΟ
ΟΡΓΑΝΙΣΜΟΝ
ΓΕΩΓΡΑΦΙΚΗΣ
ΟΡΓΑΝΙΣΜΟΥ

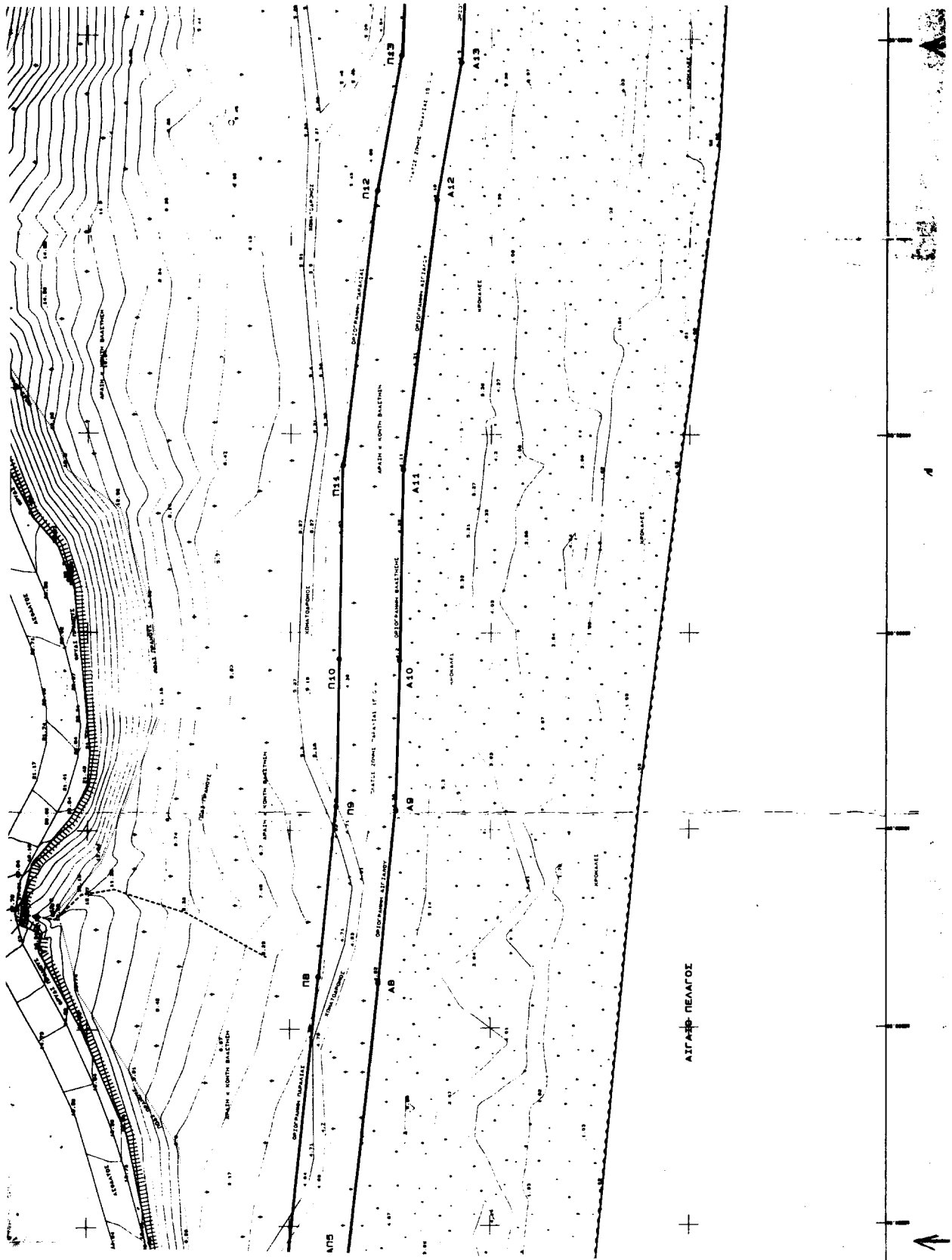
ΕΡΕΥΝΗΤΙΚΟ
ΟΡΓΑΝΙΣΜΟΝ
ΓΕΩΓΡΑΦΙΚΗΣ
ΟΡΓΑΝΙΣΜΟΥ

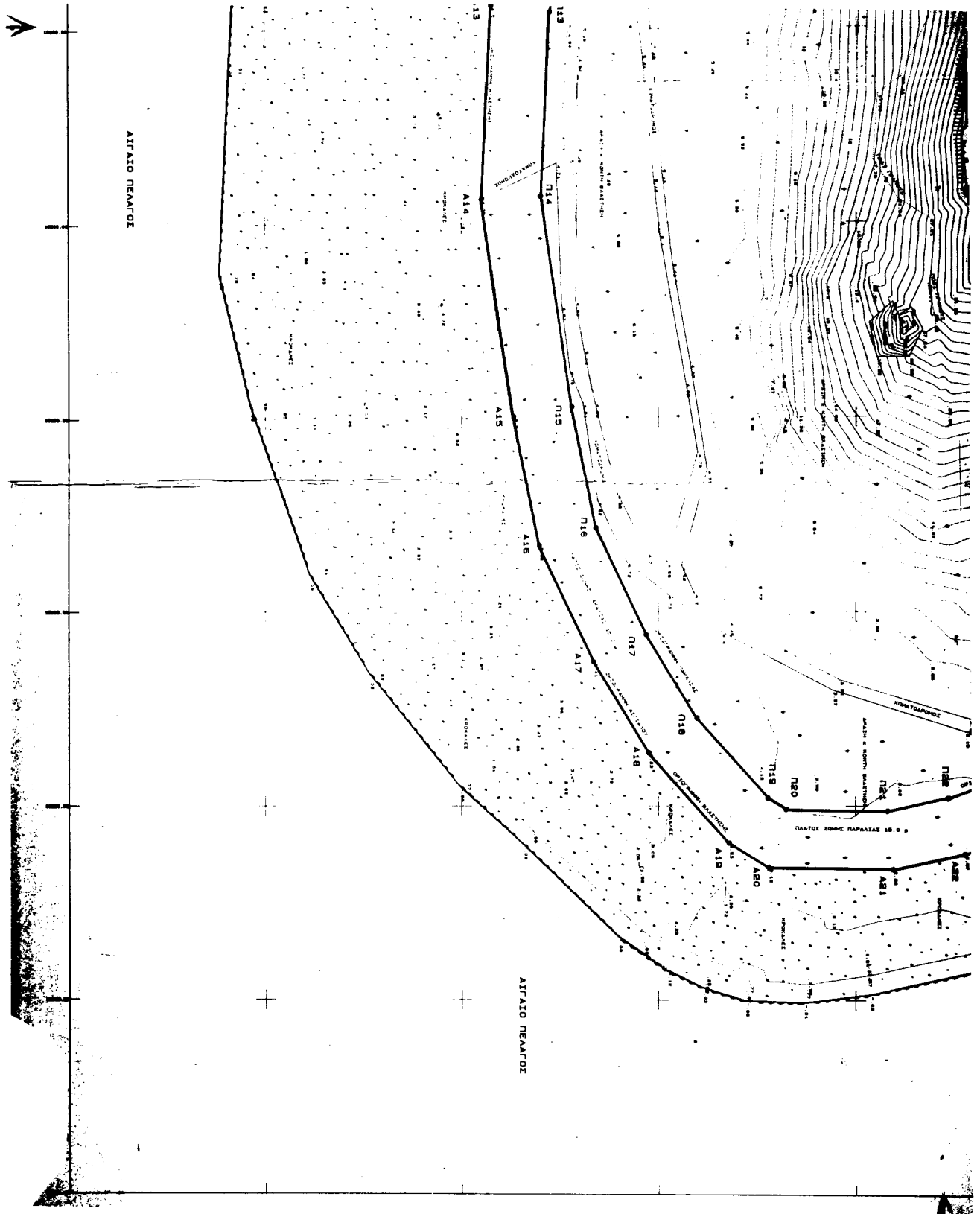
ΔΙΕΥΘΥΝΤΗΣ
ΚΑΤΑΡΤΙΣΤΩΝ
ΤΕΧΝΙΚΩΝ
ΜΕΛΕΤΩΝ
ΚΑΙ
ΕΡΕΥΝΗΤΩΝ
ΕΡΓΩΝ
ΕΡΕΥΝΗΤΙΚΟ
ΟΡΓΑΝΙΣΜΟΝ
ΓΕΩΓΡΑΦΙΚΗΣ
ΟΡΓΑΝΙΣΜΟΥ











Αριθ. 1068

(2)

Κήρυξη αναδασωτέας έκτασης εμβαδού 721 τ.μ στην Δασική θέση "Πρώτα Ισιώματα" περιοχής Δημ. Δ/τος Στρατονίκης του Δήμου Σταγείρων-Ακάνθου Ν. Χαλκ/κης.

Ο ΓΕΝΙΚΟΣ ΓΡΑΜΜΑΤΕΑΣ ΠΕΡΙΦΕΡΕΙΑΣ
ΚΕΝΤΡΙΚΗΣ ΜΑΚΕΔΟΝΙΑΣ

Έχοντας υπόψη:

1. Τις διατάξεις του άρθρου 117 παρ. 3 του Συντάγματος της χώρας
- 2 Τις Διατάξεις του Ν. 998/79 "Περί Προστασίας Δασών κ.λ.π. και ειδικότερα:
 - I. Του άρθρου 41 παρ. 1
 - II. Του άρθρου 38
3. Τις Διαταγές του Υπουργείου Γεωργίας
 - I. 160417/1180/8.7.70
 - II. 182447/3049/24.9.80
4. Την με αριθμό 1334/28.3.2001 Πρόταση του Δασαρχείου Αρναίας.
5. Τις Διατάξεις του άρθρου 1 παρ. 2 του Ν. 2503/97 "Μεταβίβαση αρμοδιοτήτων στον Γενικό Γραμματέα Περιφέρειας".
6. Την με αριθμό 5631/11.8.2000 (ΦΕΚ 1339/Β/2000) Α-

πόφαση Γενικού Γραμματέα Περιφέρειας Κεντρικής Μακεδονίας "Κατανομή αρμοδιοτήτων στους προϊσταμένους των Δασικών Υπηρεσιών", αποφασίζουμε:

Κηρύσσουμε αναδασωτέα έκταση εμβαδού επτακοσίων είκοσι ενός (721) τ.μ. στη δασική θέση «Πρώτα Ισιώματα» περιοχής Δημ. Δ/τος Στρατονίκης Δήμου Σταγείρων - Ακάνθου Ν. Χαλκιδικής, με σκοπό την προστασία και την αναδάσωση με φυσική αναγέννηση της έκτασης που καταστράφηκε από παράνομη εκχέρωση. Η έκταση αυτή προσδιορίζεται από τα στοιχεία Ε, Ε1, Ε2, Ε3, Ε και συνορεύει:

Βόρεια: Με Δημόσιο Δάσος

Νότια: Με Δημόσιο Δάσος

Ανατολικά: Με φερόμενη ιδιοκτησία Τσέλιου Δημήτριου του Ιωάννη

Δυτικά: Με Δημόσιο Δάσος

Όπως φαίνεται στο συνημμένο διάγραμμα που αποτελεί αναπόσπαστο μέρος της απόφασης αυτής.

Η απόφαση αυτή να δημοσιευθεί στην Εφημερίδα της Κυβερνήσεως.

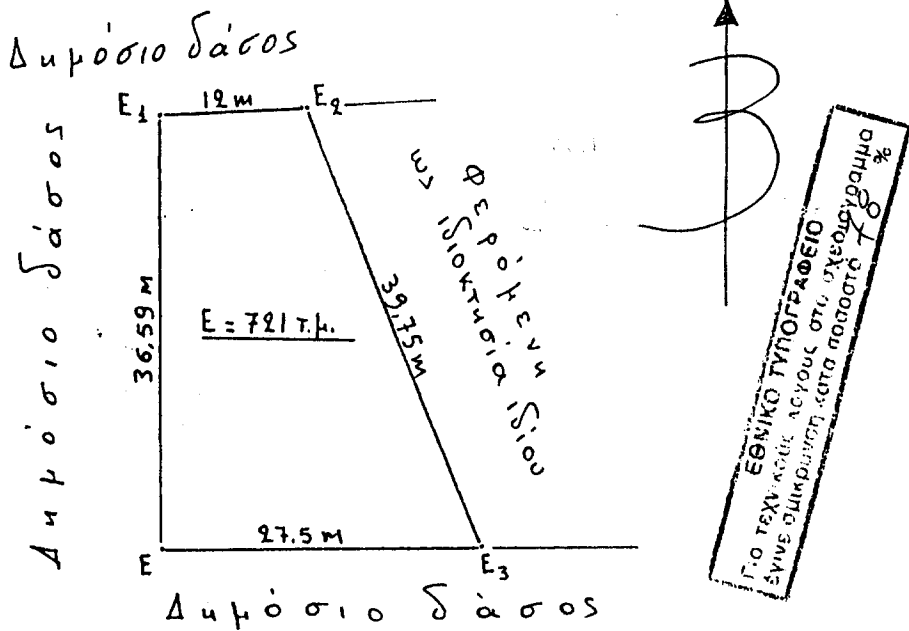
Πολύγυρος, 29 Μαρτίου 2001

Ο Δ/ντής Δασών Ν. Χαλκιδικής
ΓΕΩΡΓΙΟΣ ΓΚΙΟΥΜΟΥΣΙΔΗΣ

ΤΟΠΟΓΡΑΦΙΚΟ ΔΙΑΓΡΑΜΜΑ

Διφοσίου δάσους με στοιχεία E, E_1, E_2, E_3, E εμβαδού $E=721$ τ.μ. που παράνομα εκχερσώθηκε και καταλύθηκε από τον Δημήτριο Τσέλιο του Ιωάννη στη θέση "Πρώτα Ισιώματα", περιοχής δημοτικού διαμερισματος Στρατονίκης Δήμου Σταγειρων-Ακάνθου.

ΚΛΙΜΑΚΑ 1:500



Συντεταγμένες ΕΓΣΑ '87

E_1 $x = 480403,88$
 $y = 4484885,90$
 E $x = 480404,14$
 $y = 4484849,31$

ΔΟΚ 314 ΦΕΚ _____
 ΚΕΝΤΡΙΚΟ ΨΑ _____
 ΣΧΕΔΙΟ ΓΑ _____
 ΠΟΣΟΣΤΟ 78 %

Αρναία 28-03-2001

Ο Συντάκτης

Γιώργιος Φουρκιώτης
 Δασολόγος με Α' βαθμό

Ο Δασάρχης Αρναίας

Αναστάσιος Οικονόμου
 Δασολόγος με βαθμό Δ/ντου

Ο Δήμος Δασών Χαλκιδικής

Γεώργιος Τζικουμουσίδης


ΑΠΟΣΠΑΣΜΑ ΧΑΡΤΗ 1:50.000 Φ.Χ. ΣΤΡΑΤΟΝΙΚΗΣ



Εμβαδόν: 720 τ.μ.
 Για τον υπολογισμό του εμβαδού
 έγινε χρήση του τύπου: $E = \frac{1}{2} \cdot (a + b) \cdot h$
 720

Αρναία 28-03-9001
 Ο ΣΥΝΤΑΚΤΗΣ

Γεώργιος Φουρκιώτης
 Δασολόγος με Α' βαθμό



Ο Δασάρχης Αρναίας

Αναστάσιος Οικονόμου
 Δασολόγος με βαθμό Δ/του



Διευθυντής Δάσων Χαλκιδικής

Γεώργιος Κουμουσίδης