Signature Not Verified
Digitally signed by VARVARA ZACHARAKI
Date: 2024.02.19 18:54:34 EET
Reason: Signed PDF (embedded)
Location: Athens, Ethniko Typografio

ΕΦΗΜΕΡΙΔΑ ΤΗΣ ΚΥΒΕΡΝΗΣΕΩΣ

ΤΗΣ ΕΛΛΗΝΙΚΗΣ ΔΗΜΟΚΡΑΤΙΑΣ

19 Φεβρουαρίου 2024 | ΤΕΥΧΟΣ ΤΕΤΑΡΤΟ | Αρ. Φύλλου **94**

ΠΕΡΙΕΧΟΜΕΝΑ

ΑΠΟΦΑΣΕΙΣ

1 Αναγκαστική απαλλοτρίωση ακινήτων (ΚΜ 1457 και ΚΜ 1458) που βρίσκονται στην Καρδάμαινα Δήμου Κω για αρχαιολογικούς σκοπούς.

2 Επικύρωση καθορισμού οριογραμμών τμήματος υδατορέματος όμορου της ιδιοκτησίας Χρήστου Μάγκου, στη θέση τρία ρεύματα επί της Ε.Ο. Καρύστου-Λεπούρων Π.Ε. Ευβοίας.

3 Αναγνώριση οδού ως προϋφιστάμενη του έτους 1923 στη θέση «Θυνί - Κοροβέσι» Δ.Ε. Κρανιδίου Δήμου Ερμιονίδας, Π.Ε. Αργολίδας.

ΑΠΟΦΑΣΕΙΣ

Αριθμ. 55388 (1)

Αναγκαστική απαλλοτρίωση ακινήτων (ΚΜ 1457 και ΚΜ 1458) που βρίσκονται στην Καρδάμαινα Δήμου Κω για αρχαιολογικούς σκοπούς.

Ο ΠΡΟΪΣΤΑΜΕΝΟΣ
ΓΕΝΙΚΗΣ ΔΙΕΥΘΥΝΣΗΣ
ΟΙΚΟΝΟΜΙΚΩΝ ΥΠΗΡΕΣΙΩΝ
ΤΟΥ ΥΠΟΥΡΓΕΙΟΥ ΠΟΛΙΤΙΣΜΟΥ

Έχοντας υπόψη

1. Τις διατάξεις:

α) Του άρθρου 109 του ν. 4622/2019 «Επιτελικό Κράτος: οργάνωση, λειτουργία και διαφάνεια της Κυβέρνησης, των κυβερνητικών οργάνων και της κεντρικής δημόσιας διοίκησης» (Α' 133),

β) της παρ. 1 του άρθρου 18 του Κώδικα για την προστασία των αρχαιοτήτων και εν γένει της πολιτιστικής κληρονομιάς (ν. 4858/2021, Α΄ 220), όπως αντικαταστάθηκε με την παρ. 1 του άρθρου 70 του ν. 5021/2023 «Εκσυγχρονισμός της μουσειακής πολιτικής και ζητημάτων διαχείρισης της πολιτιστικής κληρονομιάς: ίδρυση μουσείων - Ν.Π.Δ.Δ., και άλλες επείγουσες ρυθμίσεις» (Α' 31),

γ) του άρθρου 1 του Κώδικα Αναγκαστικών Απαλλοτριώσεων Ακινήτων (ν. 2882/2001, Α΄ 17), όπως αυτό τροποποιήθηκε με το άρθρο 14 του ν. 4949/2022 (Α' 126),

δ) του άρθρου 3 του Κώδικα Αναγκαστικών Απαλλοτριώσεων Ακινήτων (ν. 2882/2001, Α΄ 17), όπως αυτό τροποποιήθηκε με το άρθρο 15 του ν. 4949/2022 (Α' 126),

ε) του άρθρου 1 του π.δ. 77/2023 «Σύσταση Υπουργείου και μετονομασία Υπουργείων-Σύσταση, κατάργηση και μετονομασία Γενικών και Ειδικών Γραμματείων-Μεταφορά αρμοδιοτήτων, υπηρεσιακών μονάδων, θέσεων προσωπικού και εποπτευόμενων φορέων» (Α' 130),

στ) του π.δ. 4/2018 «Οργανισμός Υπουργείου Πολιτισμού και Αθλητισμού» (Α' 7),

ζ) των άρθρων 75 - 83 του ν. 4727/2020 (Α' 184) περί ψηφιακής διαφάνειας και προγράμματος ΔΙΑΥΓΕΙΑ.

2. Την υπ' αρ. 155018/08.04.2022 απόφαση του Υπηρεσιακού Γραμματέα ΥΠΠΟΑ (ΑΔΑ: 9ΚΧΧ4653Π4-ΣΞΞ) «Τοποθέτηση Προϊσταμένου της Γενικής Διεύθυνσης Οικονομικών Υπηρεσιών του Υπουργείου Πολιτισμού και Αθλητισμού».

3. Την υπ' αρ. 33/30.08.2021 γνωμοδότηση του Κεντρικού Αρχαιολογικού Συμβουλίου.

4. Την υπό στοιχεία ΟΔΑΠ/ΓΔ/ΔΟΠ/17283/13.09.2023 βεβαίωση πίστωσης του Οργανισμού Διαχείρισης και Ανάπτυξης Πολιτιστικών Πόρων.

5. Την υπ' αρ. 597578/08.12.2013 ανακοίνωση, η οποία τοιχοκολλήθηκε στο κατάστημα του Δήμου Κω (αποδεικτικό δημοσίευσης: 30717/11.12.2023) και δημοσιεύθηκε στην εφημερίδα «Βήμα της Κω» υπ' αρ. 2811 φύλλου στις 12.12.2023.

6. Το υπ' αρ. 12726/23/01.02.2024 έγγραφο της Διεύθυνσης Αγροτικής Οικονομίας.

7. Τον κυρωμένο δασικό χάρτη της περιοχής.

8. Το με Α/Α 3707 κτηματολογικό διάγραμμα (κλίμακας 1:500), μετά του επ' αυτού κτηματολογικού πίνακα της ΔΜΕΑΑΑΠ του ΟΔΑΠ, αρμοδίως θεωρημένο.

9. Το γεγονός ότι η εν λόγω απαλλοτρίωση εξυπηρετεί αρχαιολογικούς σκοπούς, αποφασίζουμε:

Α. Κηρύσσουμε, για αρχαιολογικούς σκοπούς και ειδικότερα για την αποτελεσματικότερη προστασία, συντήρηση, αξιοποίηση και ανάδειξη των πολύ σημαντικών οικιστικών καταλοίπων της αρχαίας πόλης Αλάσαρνας την αναγκαστική απαλλοτρίωση ακινήτων συνολικής έκτασης 11.190 τ.μ. στον αρχαιολογικό χώρο Καρδάμαινας, στην Κοινότητα Καρδαμαινής, Δ.Ε. Ηρακλειδών του Δήμου Κω, Π.Ε. Κω, Περιφέρειας Νοτίου Αιγαίου, όπως αυτά απεικονίζονται με τα στοιχεία: Ακίνητο ΚΜ 1457 {401,402,403,404, 405,406,407,408,409,410,411,412,378,

377,376,385,38 4,383,382,395,394,400}, Ακίνητο ΚΜ 1458 {413,414,415,416,417,418,419,420,421,422,423,424,425, 426,427,428,429,430,431,432,433,434, 435,436,437,438, 439,440,441,442,443,444,445,408,407,406,405,404,403, 402,401,400,446,447,448,449,450, 451,452,453,454,413} στο με Α/Α 3707 κτηματολογικό διάγραμμα (κλίμακας 1:500), μετά του επ’ αυτού κτηματολογικού πίνακα, της Διεύθυνσης Μελετών, Έργων, Αποτυπώσεων και Αξιοποίησης Ακίνητης Περιουσίας του ΟΔΑΠ, θεωρημένο στις 24.03.2023 από τον Προϊστάμενο της προαναφερόμενης Διεύθυνσης.

Τα ανωτέρω ακίνητα ανήκουν κατά φερόμενη κυριότητα στους Τζίλιο Αντόνιο-Κλαούντιο, Τζιλιο Άλμπα. Η απαλλοτρίωση κηρύσσεται υπέρ του Ελληνικού Δημοσίου/Υπουργείου Πολιτισμού και η δαπάνη βαρύνει τον Οργανισμό Διαχείρισης και Ανάπτυξης Πολιτιστικών Πόρων (ΟΔΑΠ) (ΚΑΕ 971961) και όχι τον κρατικό προϋπολογισμό.

Β. Κατά της εν λόγω απόφασης χωρεί ένσταση εντός τριάντα (30) ημερών από την κοινοποίησή της στον ενδιαφερόμενο, σύμφωνα με την παρ. 5 του άρθρου 18 του Κώδικα για την προστασία των αρχαιοτήτων και εν γένει της πολιτιστικής κληρονομιάς (ν. 4858/2021, Α’ 220).

Γ. Η ισχύς της παρούσας απόφασης αρχίζει από τη δημοσίευσή της στην Εφημερίδα της Κυβερνήσεως.

Η απόφαση αυτή να δημοσιευθεί στην Εφημερίδα της Κυβερνήσεως.

Αθήνα, 9 Φεβρουαρίου 2024

Ο Προϊστάμενος
Γενικής Διεύθυνσης

ΒΑΣΙΛΕΙΟΣ ΣΥΜΕΩΝΙΔΗΣ

Αριθ. 11037 (2)

Επικύρωση καθορισμού οριογραμμών τμήματος υδατορέματος όμορου της ιδιοκτησίας Χρήστου Μάγκου, στη θέση τρία ρεύματα επί της Ε.Ο. Καρύστου-Λεπούρων Π.Ε. Ευβοίας.

Ο ΓΡΑΜΜΑΤΕΑΣ
ΤΗΣ ΑΠΟΚΕΝΤΡΩΜΕΝΗΣ ΔΙΟΙΚΗΣΗΣ
ΘΕΣΣΑΛΙΑΣ - ΣΤΕΡΕΑΣ ΕΛΛΑΔΑΣ

Έχοντας υπόψη:

1. Το άρθρο 24 του Συντάγματος.

2. Το άρθρο 1 του ν. 1650/1986 «Διατάξεις για την Προστασία του Περιβάλλοντος» (Α΄ 160).

3. Το άρθρο 280 του ν. 3852/2010 «Νέα Αρχιτεκτονική της Αυτοδιοίκησης και της Αποκεντρωμένης Διοίκησης - Πρόγραμμα Καλλικράτης» (Α’ 87).

4. Το π.δ. 138/2010 «Οργανισμός της Αποκεντρωμένης Διοίκησης Θεσσαλίας - Στερεάς Ελλάδας» (Α’ 231).

5. Τις διατάξεις του ν. 4258/2014 «Διαδικασία οριοθέτησης και ρυθμίσεις ρεμάτων για τα υδατορέματα - ρυθμίσεις πολεοδομικής νομοθεσίας και άλλες διατάξεις» (Α’ 94) και ιδίως του άρθρου 3.

6. Τις διατάξεις της υπ’ αρ. 14005/13-12017 κοινής υπουργικής απόφασης «Τεχνικές προδιαγραφές σύνταξης του περιεχομένου του φακέλου οριοθέτησης κατ’ εφαρμογή της παραγράφου 5 του άρθρου 2 του ν. 4258/2014-Διευκρινίσεις για την εφαρμογή της διαδικασίας οριοθέτησης» (Β’ 428).

7. Το υπ’ αρ. 137459/27-7-2023 έγγραφο της Διεύθυνσης Τεχνικών Έργων Π.Ε. Ευβοίας με το οποίο μας διαβιβάστηκε θεωρημένος φάκελος τμηματικής οριοθέτησης του ρέματος του θέματος.

8. Το υπ’ αρ. 57864/9-8-2023 έγγραφό μας προς την Διεύθυνση Τεχνικών Έργων Π.Ε. Ευβοίας, με το οποίο δόθηκαν παρατηρήσεις για την μελέτη οριοθέτησης του θέματος.

9. Το υπ’ αρ. 268791/14-12-2023 έγγραφο της Διεύθυνσης Τεχνικών Έργων Π.Σ.Ε με το οποίο μας διαβιβάστηκε, συμπληρωμένος με τις παραπάνω παρατηρήσεις ο φάκελος τμηματικής οριοθέτησης του ρέματος του θέματος.

10. Την υπ’ αρ. 238144/4-12-2023 Υπαγωγή σε Πρότυπες Περιβαλλοντικές Δεσμεύσεις του έργου: «Οριοθέτηση Τμήματος Υδατορεύματος όμορα της ιδιοκτησίας Χρήστου Μάγκου στη θέση «Τρία ρεύματα» της Επ. Οδού Καρύστου-Λεπούρων, εκτός ορίων οικισμού, στο Δήμο Καρύστου της ΠΕ Ευβοίας» (ΑΔΑ: 9ΧΘ37ΛΗ-71Σ).

11. Την υπ’ αρ. 464632/5-10-2023 γνωμοδότηση της ΕΦΑ Εύβοιας, που εκδόθηκε στα πλαίσια έκδοσης των ως άνω ΠΠΔ.

12. Την υπ’ αρ. 464480/30-10-2023 γνωμοδότηση της Υπηρεσίας Νεοτέρων Μνημείων και Τεχνικών Έργων Αττικής, Ανατολικής Στερεάς και Κυκλάδων, που εκδόθηκε στα πλαίσια έκδοσης των ως άνω ΠΠΔ.

13. Το υπ’ αρ. 87490/15-12-2023 έγγραφό μας προς τον Δήμο Καρύστου και τη Διεύθυνση Υδάτων Στερεάς Ελλάδας, με το οποίο διαβιβάσαμε το φάκελο τμηματικής οριοθέτησης του εν λόγω ρέματος, για γνωμοδότηση επί αυτού.

14. Την υπ’ αρ. 275/3-1-2024 θετική γνωμοδότηση της Διεύθυνσης Υδάτων Στερεάς Ελλάδος, σχετικά με την οριοθέτηση του θέματος.

15. Το υπ’ αρ. 229/8-2-2024 έγγραφο του Δήμου Καρύστου, με το οποίο μας διαβίβασε την 28/2024 απόφαση Δ.Σ. περί θετικής γνωμοδότησης για την τμηματική οριοθέτηση του ρέματος του θέματος καθώς και το αποδεικτικό ανάρτησης της υπόψη οριοθέτησης.

16. Την υπ’ αρ. 10836/9-2-2024 (ΑΔΑ: ΨΦ0ΖΟΡ10-662) απόφασή μας, καθορισμού οριογραμμών τμήματος υδατορέματος όμορου της ιδιοκτησίας Χρήστου Μάγκου, στη θέση τρία ρεύματα επί της Ε.Ο. Καρύστου-Λεπούρων Π.Ε. Ευβοίας.

17. Τις διατάξεις των άρθρων 63-66 του ν. 4954/2022 (Α’ 136).

18. Την υπ’ αρ. 86776/19-12-2022 απόφαση Υπουργού Εσωτερικών «Διορισμός του Κωνσταντίνου Τζανακούλη του Γεωργίου, στη θέση του μετακλητού Γραμματέα Αποκεντρωμένης Διοίκησης Θεσσαλίας-Στερεάς Ελλάδας» (Υ.Ο.Δ.Δ. 1183).

19. Την υπ’ αρ. 3315/17-1-2023 απόφαση Γραμματέα Απ.Δ.Θ.Στ.Ε. (ΑΔΑ: Ψ2Ο2ΟΡ10-ΓΞ5) «Μεταβίβαση δικαιώματος υπογραφής πράξεων και εγγράφων με εντολή του Γραμματέα Αποκεντρωμένης Διοίκησης Θεσσαλίας - Στερεάς Ελλάδας (Α.Δ.Θ.Σ.Ε.) στον Προϊστάμενο ή

στην Προϊσταμένη της Γενικής Διεύθυνσης Χωροταξικής, Περιβαλλοντικής και Αγροτικής Πολιτικής και στους Προϊσταμένους ή στις Προϊσταμένες Διευθύνσεων και Τμημάτων της ανωτέρω Γενικής Διεύθυνσης της Αποκεντρωμένης Διοίκησης Θεσσαλίας-Στερεάς Ελλάδας».

20. Το γεγονός ότι από τις κανονιστικές διατάξεις αυτής της Απόφασης, δεν προκαλείται δαπάνη εις βάρος του κρατικού προϋπολογισμού ή του προϋπολογισμού του οικείου ΟΤΑ,αποφασίζουμε:

Την επικύρωση του καθορισμού οριογραμμών τμήματος υδατορέματος όμορου της ιδιοκτησίας Χρήστου Μάγκου, στη θέση τρία ρεύματα επί της Ε.Ο. Καρύστου-Λεπούρων Π.Ε. Ευβοίας, όπως αυτές αποτυπώνονται στην οριζοντιογραφία υπ’ αρ. Π-4, κλίμακας 1:250, οι οποίες συντάχθηκαν από τον Πολιτικό Μηχανικό Ιωάννη Παρασκευά, τον Ιούνιο 2023 και ελέγχθηκαν και θεωρήθηκαν από τη Διεύθυνση Τεχνικών Έργων ΠΕ Ευβοίας την 14-12-2023.

Ο καθορισμός των οριογραμμών προέκυψε από την υδραυλική μελέτη του ίδιου μελετητή μηχανικού, η οποία ελέγχθηκε και θεωρήθηκε από τη Διεύθυνση Τεχνικών Έργων ΠΕ Ευβοίας.

Οι οριογραμμές του υδατορέματος, σημειώνονται στην οριζοντιογραφία υπ’ αρ. Π-4 με συνεχόμενη πορτοκαλί γραμμή.

Οι κορυφές των πολυγωνικών γραμμών οριοθέτησης, με τις συντεταγμένες τους (σε ΕΓΣΑ 87) αποτυπώνονται σε πίνακες εντός των οριζοντιογραφιών.

Η ισχύς της απόφασης αυτής αρχίζει από τη δημοσίευσή της στην Εφημερίδα της Κυβερνήσεως.

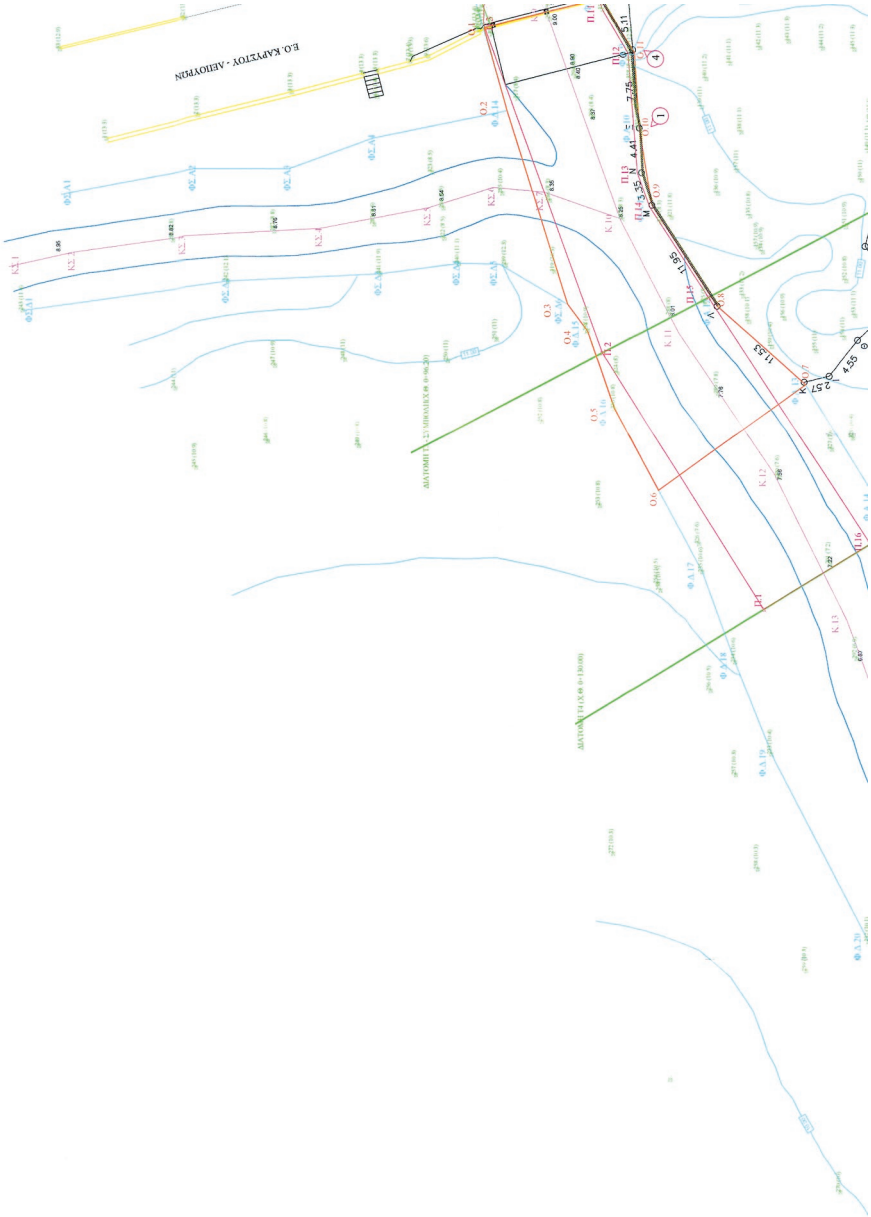
Ε.Ο. ΚΑΡΥΣΤΟΥ - ΑΕΙΟΥΡΙΩΝ
ΔΙΑΛΥΜΑ 1 (ΧΑΛΑΚΙΑ Φ=0-20)
ΔΙΑΛΥΜΑ 2 (ΧΑΛΑΚΙΑ Φ=0-20)
Π.Ε.
Π.Ε.
Π.Ε.

B
Σχέδιο Χωροθέτησης
ΤΕΧΝΙΚΟ ΓΕΦΥΡΑΣ
Ε.Ο. ΚΑΡΥΣΤΟΥ - ΑΕΙΟΥΡΙΝ
Ε.Ο. ΚΑΡΥΣΤΟΥ - ...
18.15
5.11
11.80
ΠΙΝΑΚΑΣ ΕΠΙΛΟΓΗΣ / ΓΕΩΔΑΙΣΙΑΣ
ΔΟΛ
Ε
Ν
ΠΙΝΑΚΑΣ ΠΙΛΟΝΩΝ
ΠΙΛΟΝΑΣ
Χ
Υ
Z
ΠΙΝΑΚΑΣ ΠΙΛΟΝΩΝ ΟΔΟΥΣ
ΠΙΛΟΝΑΣ
Χ
Υ
Z

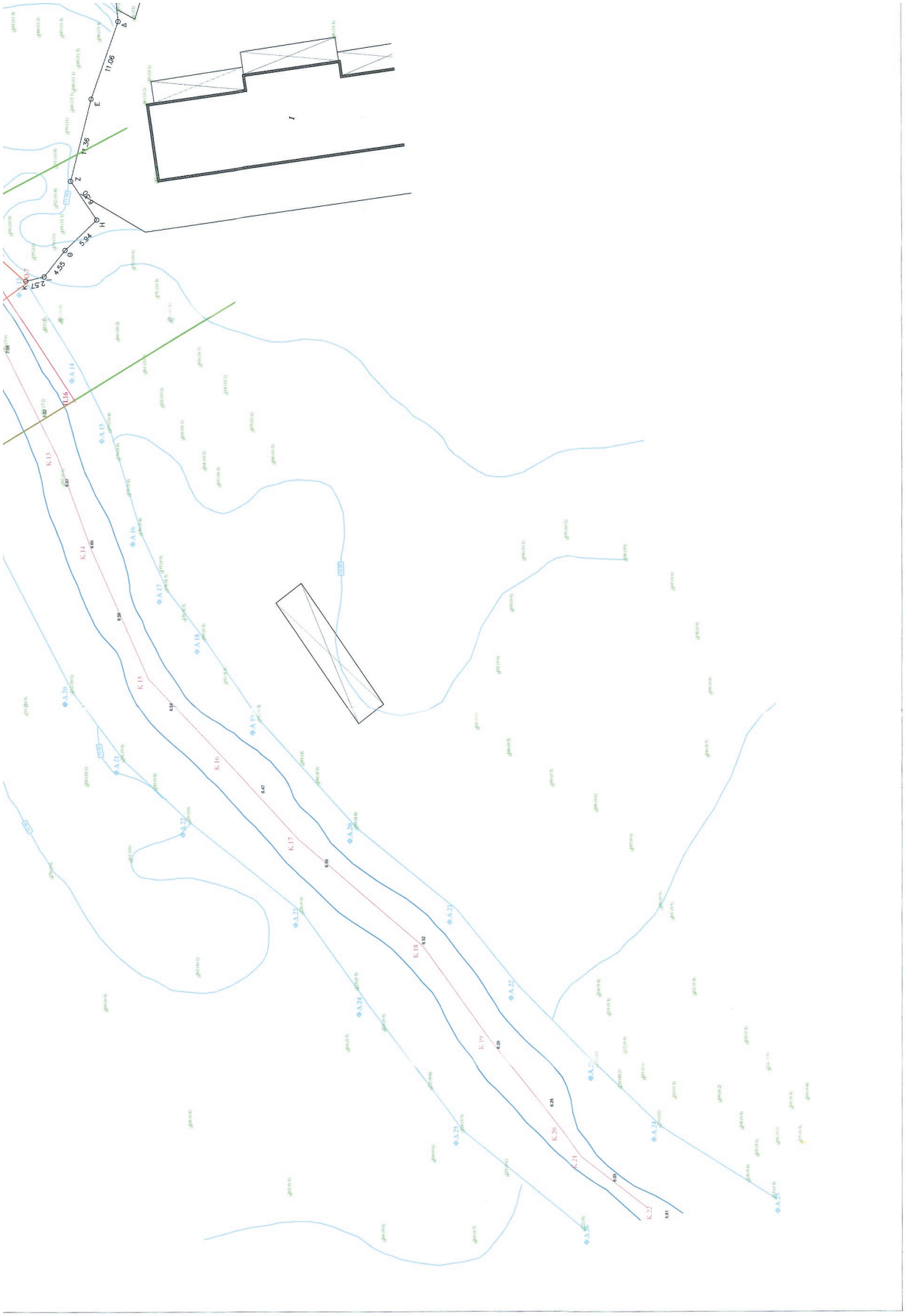
Δ
11.06
Ε
14.36
Ζ
Β.00
Η
5.94
Θ
4.55
Ι
2.57
Κ
Ι
Κ.13
Κ.14
Κ.15
Κ.16
Κ.17
Κ.18
Κ.19
Κ.20
Κ.21
Κ.22
Φ.Α.14
Φ.Α.15
Φ.Α.16
Φ.Α.17
Φ.Α.18
Φ.Α.19
Φ.Α.20
Φ.Α.21
Φ.Α.22
Φ.Α.23
Φ.Α.24
Φ.Α.25
Φ.Α.26
Φ.Α.27
Φ.Α.28
Φ.Α.29
Φ.Α.30
Φ.Α.31
Φ.Α.32
Φ.Α.33
Φ.Α.34
Φ.Α.35
Φ.Α.36
Φ.Α.37



ΔΕΞΙΑ ΚΟΓΗ (ΦΡΥΔ)		
α/α	X	Y
Φ.Α.1	535862.8	4208275.5
Φ.Α.2	535856.4	4208275.1
Φ.Α.3	535836.8	4208271.8
Φ.Α.4	535821.9	4208267.3
Φ.Α.5	535807.8	4208260.5
Φ.Α.6	535800.0	4208255.6
Φ.Α.7	535793.0	4208251.6
Φ.Α.8	535788.1	4208248.3
Φ.Α.9	535775.0	4208243.4
Φ.Α.10	535768.8	4208242.4
Φ.Α.11	535757.0	4208243.8
Φ.Α.12	535753.3	4208244.1
Φ.Α.13	535751.9	4208245.8
Φ.Α.14	535753.8	4208339.1
Φ.Α.15	535774.0	4208231.1
Φ.Α.16	535706.3	4208228.3
Φ.Α.17	535690.1	4208219.6
Φ.Α.18	535681.1	4208210.3
Φ.Α.19	535671.5	4208212.4
Φ.Α.20	535653.4	4208203.0
Φ.Α.21	535644.3	4208196.1
Φ.Α.22	535636.0	4208187.1
Φ.Α.23	535623.7	4208171.7
Φ.Α.24	535611.6	4208163.0
Φ.Α.25	535594.3	4208149.8
Φ.Α.26	535581.2	4208133.3

ΑΡΙΣΤΕΡΗ ΚΟΓΗ (ΦΡΥΔ)		
α/α	X	Y
Φ.Α.1	535861.9	4208265.2
Φ.Α.2	535842.3	4208263.2
Φ.Α.3	535828.2	4208258.8
Φ.Α.4	535823.7	4208256.0
Φ.Α.5	535819.0	4208255.4
Φ.Α.6	535801.6	4208242.3
Φ.Α.7	535756.0	4208228.2
Φ.Α.8	535746.9	4208229.7
Φ.Α.9	535741.6	4208226.3
Φ.Α.10	535734.1	4208225.8
Φ.Α.11	535726.5	4208224.6
Φ.Α.12	535716.5	4208218.1
Φ.Α.13	535708.7	4208209.2
Φ.Α.14	535696.9	4208202.0
Φ.Α.15	535688.7	4208197.9
Φ.Α.16	535674.8	4208193.6
Φ.Α.17	535667.2	4208190.1
Φ.Α.18	535660.6	4208185.0
Φ.Α.19	535649.6	4208177.5
Φ.Α.20	535635.1	4208164.3
Φ.Α.21	535624.2	4208150.7
Φ.Α.22	535613.9	4208142.3
Φ.Α.23	535603.2	4208131.5
Φ.Α.24	535595.1	4208123.0
Φ.Α.25	535585.4	4208107.3

ΒΑΘΗΣΑ ΓΡΑΜΜΗ		
α/α	X	Y
Κ.1	535861.8	4208269.9
Κ.2	535847.0	4208268.9
Κ.3	535832.1	4208265.8
Κ.4	535818.7	4208261.1
Κ.5	535807.3	4208253.3
Κ.6	535792.7	4208243.9
Κ.7	535777.0	4208237.2
Κ.8	535761.2	4208234.3
Κ.9	535745.4	4208233.1
Κ.10	535725.0	4208227.8
Κ.11	535713.8	4208221.9
Κ.12	535699.9	4208212.4
Κ.13	535685.3	4208205.1
Κ.14	535672.7	4208200.5
Κ.15	535655.3	4208192.7
Κ.16	535644.5	4208182.4
Κ.17	535633.7	4208172.4
Κ.18	535619.2	4208155.3
Κ.19	535606.8	4208146.3
Κ.20	535594.5	4208136.4
Κ.21	535590.9	4208133.7
Κ.22	535584.1	4208124.8

ΔΕΞΙΑ ΚΟΓΗ ΣΥΜΒΟΛΗΣ (ΦΡΥΔ)		
α/α	X	Y
ΦΣ.Α1	535716.2	4208287.7
ΦΣ.Α2	535719.0	4208287.1
ΦΣ.Α3	535719.7	4208271.8
ΦΣ.Α4	535720.7	4208244.0
ΦΣ.Α5	535720.7	4208239.9
ΦΣ.Α6	535716.7	4208233.0

ΑΡΙΣΤΕΡΗ ΚΟΓΗ ΣΥΜΒΟΛΗΣ (ΦΡΥΔ)		
α/α	X	Y
ΦΣ.Α1	535727.7	4208283.8
ΦΣ.Α2	535730.2	4208270.4
ΦΣ.Α3	535730.1	4208261.0
ΦΣ.Α4	535733.1	4208252.6
ΦΣ.Α5	535735.8	4208239.1

ΒΑΘΗΣΑ ΓΡΑΜΜΗ ΣΥΜΒΟΛΗΣ		
α/α	X	Y
ΚΣ.1	535720.6	4208289.0
ΚΣ.2	535722.0	4208282.6
ΚΣ.3	535723.5	4208271.5
ΚΣ.4	535724.2	4208257.8
ΚΣ.5	535726.2	4208247.0
ΚΣ.6	535728.2	4208240.5
ΚΣ.7	535727.8	4208235.3

ΥΠΟΜΝΗΜΑ

Σημείο Φρεάτιου Κοιτής, Υδατος	
Ο.Σ./Σ.	Ονομαστικό Φρεάτιου Σημείου Κοιτής, Υδατος
	Πλοίο Κοιτής, Υδατος
	Σημείο Πλοίου Κοιτής, Υδατος
Π.Σ./Σ	Ονομαστικό Σημείου Πλοίου Κοιτής, Υδατος
	Πλοίο Κοιτής, Υδατος
Κ.Σ./Σ	Ονομαστικό Σημείου Κλειστού Αγωγού Υδατος
	Κλειστός Αγωγός, Υδατος
	Σημείο Κλειστού Αγωγού Υδατος
Π	Ονομαστικό Σημείου Γραμμής Πλημμύρας
	Γραμμή Πλημμύρας
Ο	Ονομαστικό Σημείου Γραμμής Οριοθέτησης
	Γραμμή Οριοθέτησης
Τ	Ονομαστικό Τομής
	Περιοχή Επέμβασης
	Θέση λήψης φωτογραφίας
	Θαμνώδης έκταση

Δ/ΝΣΗ ΠΕΡΙΒΑΛΛΟΝΤΟΣ ΚΑΪ ΑΔΕΙΩΝ ΔΕΔΑΣΟΥΣ ΑΚΟΙΝΩΝΙΩΝΙΑΣ ΠΟΛΕΩΣ ΘΕΣΣΑΛΙΑΣ - ΣΤΕΡΕΑΣ ΕΛΛΑΔΑΣ
ΤΟ ΠΑΡΟΝ ΣΥΒΟΔΕΥΕΙ ΤΗΝ ΑΡΙΘ. ΠΡΩΤ. ΑΠΟΦΑΣΗ ΤΟΥ
ΛΑΜΙΑ 13-02-2024
Ο ΑΡΜΟΔΙΟΣ ΥΠΑΛΛΗΛΟΣ
ΠΑΡΑΣΚΕΥΟΠΟΥΛΟΣ ΙΩΑΝΝΗΣ
ΠΟΛΙΤΙΚΟΣ ΜΗΧΑΝΙΚΟΣ
ΒΑΣΙΛΕΙΟΣ Ι. ΔΗΜΟΠΟΥΛΟΣ
ΓΕΩΛΟΓΟΣ M.Sc.

ΕΡΓΟ:	ΟΡΙΟΘΕΤΗΣΗ ΤΜΗΜΑΤΟΣ ΥΔΑΤΟΡΡΕΥΜΑΤΟΣ ΟΜΟΡΑ ΤΗΣ ΙΔΙΟΚΤΗΣΙΑΣ ΧΡΗΣΤΟΥ ΜΑΓΚΟΥ ΣΤΗ ΘΕΣΗ ΤΡΙΑ ΡΕΥΜΑΤΑ – ΕΠ. ΟΔΟΣ ΚΑΡΥΣΤΟΥ – ΛΕΠΟΥΡΩΝ, ΕΚΤΟΣ ΟΡΙΩΝ ΟΙΚΙΣΜΟΥ, Δ. ΚΑΡΥΣΤΟΥ, Π.Ε. ΕΥΒΟΙΑΣ
ΘΕΣΗ:	ΘΕΣΗ "ΤΡΙΑ ΡΕΥΜΑΤΑ" , ΕΚΤΟΣ ΟΙΚΙΣΜΟΥ ,ΔΗΜΟΣ ΚΑΡΥΣΤΟΥ, ΠΕΡΙΦΕΡΕΙΑΚΗ ΕΝΟΤΗΤΑ ΕΥΒΟΙΑΣ
ΜΕΛΕΤΗΤΗΣ:	Ιωάννης Γ. Παρασκευιός Διπλ. Πολιτικός Μηχανικός – MSc Υδρολόγος Κ. Τάτλα 7, Αλίβέρι, ΤΚ 34500 t: 6980263514 , e: ioparask@gmail.com
ΑΝΤΙΚΕΙΜΕΝΟ:	ΟΡΙΟΘΕΤΗΣΗ ΤΜΗΜΑΤΟΣ ΥΔΑΤΟΡΡΕΥΜΑΤΟΣ
ΘΕΜΑ ΣΧΕΔΙΟΥ:	**ΟΡΙΖΟΝΤΙΟΓΡΑΦΙΑ**
ΑΡ. ΣΧΕΔΙΟΥ:	**Π-4**
ΜΕΓΕΘΟΣ ΧΑΡΤΙΟΥ:	Α0
ΚΛΙΜΑΚΑ:	1 : 250
ΧΡΟΝΟΣ ΜΕΛΕΤΗΣ:	6 / 2023
ΥΠΟΓΡΑΦΗ - ΣΦΡΑΓΙΔΑ:	ΙΩΑΝΝΗΣ ΠΑΡΑΣΚΕΥΑΣ ΔΙΠΛ. ΠΟΛΙΤΙΚΟΣ ΜΗΧΑΝΙΚΟΣ MSc ΥΔΡΟΛΟΓΟΣ / - ΑΡ.ΤΕΕ 136841 Κ. ΤΑΤΛΑ 7 - ΑΛΙΒΕΡΙ-ΕΥΒΟΙΑΣ -Τ.Κ. 34500 ΤΗΛ. 6980263514 ΑΦΜ: 099780807 - ΔΟΥ: ΚΥΜΗΣ
ΕΛΕΓΧΘΗΚΕ:	Χαλκίδα 14/12/23 ΕΛΕΓΧΘΗΚΕ
ΘΕΩΡΗΘΗΚΕ:	Χαλκίδα 14/12/23 ΘΕΩΡΗΘΗΚΕ Ο ΠΡΟΪΣΤΑΜΕΝΟΣ ΕΜΜΑΝΟΥΗΛ ΚΗΛΙΔΟΣ ΠΕ ΠΟΛΙΤΙΚΟΣ ΜΗΧΑΝΙΚΟΣ ΜΕ Α΄ ΒΑΘΜΟ

Η απόφαση αυτή να δημοσιευθεί στην Εφημερίδα της Κυβερνήσεως μαζί με το τοπογραφικό διάγραμμα και τους πίνακες συντεταγμένων των κορυφών των οριογραμμών του ρέματος που τη συνοδεύουν.

Λαμία, 12 Φεβρουαρίου 2024

Με εντολή Γραμματέα
Αποκεντρωμένης Διοίκησης
Ο Προϊστάμενος
Γενικής Διεύθυνσης Χωροταξικής
Περιβαλλοντικής και Αγροτικής Πολιτικής

ΚΩΝΣΤΑΝΤΙΝΟΣ ΠΑΠΠΑΣ

Αριθμ. 12711 (3)

Αναγνώριση οδού ως προϋφιστάμενη του έτους 1923 στη θέση «Θυνί - Κοροβέσι» Δ.Ε. Κρανιδίου Δήμου Ερμιονίδας, Π.Ε. Αργολίδας.

Ο ΓΡΑΜΜΑΤΕΑΣ
ΑΠΟΚΕΝΤΡΩΜΕΝΗΣ ΔΙΟΙΚΗΣΗΣ
ΠΕΛΟΠΟΝΝΗΣΟΥ, ΔΥΤΙΚΗΣ ΕΛΛΑΔΑΣ
ΚΑΙ ΙΟΝΙΟΥ

Έχοντας υπόψη:

1. Τις διατάξεις του ν. 3852/2010 «Νέα Αρχιτεκτονική της Αυτοδιοίκησης και της Αποκεντρωμένης Διοίκησης - Πρόγραμμα Καλλικράτης» (Α’ 87).

2. Το π.δ. 139/2010 «Οργανισμός της Αποκεντρωμένης Διοίκησης Πελοποννήσου, Δυτικής Ελλάδας και Ιονίου (Α’ 232).

3. Την υπ’ αρ. 86782/19.12.2022 απόφαση Υπουργού Εσωτερικών «Διορισμός του Δημητρίου Κατσαρού του Χαραλάμπους, στη θέση του μετακλητού Γραμματέα Αποκεντρωμένης Διοίκησης Πελοποννήσου, Δυτικής Ελλάδος και Ιονίου» (ΥΟΔΔ 1183).

4. Την υπ’ αρ. 34021/25.05.2022 (ΥΟΔΔ 435) απόφαση Υπουργού Εσωτερικών περί αυτοδίκαιης απαλλαγής του Νικολάου Παπαθεοδώρου του Αγγελάκη από τα Καθήκοντα του Συντονιστή της Αποκεντρωμένης Διοίκησης Πελοποννήσου, Δυτικής Ελλάδας και Ιονίου και ορισμό ασκούντος καθήκοντα Συντονιστή της Αποκεντρωμένης Διοίκησης Πελοποννήσου, Δυτικής Ελλάδας και Ιονίου, του Διονυσίου Παναγιωτόπουλου του Παναγιώτου, Προϊσταμένου της Γενικής Διεύθυνσης Χωροταξικής, Περιβαλλοντικής και Αγροτικής Πολιτικής, από 27.05.2022 και μέχρι τον διορισμό του Συντονιστή της Αποκεντρωμένης Διοίκησης Πελοποννήσου, Δυτικής Ελλάδας και Ιονίου σύμφωνα με τα άρθρα 28 και 28Α του ν. 4325/2015 (Α’ 47) και την από 27 Μαΐου 2022, ημέρα Παρασκευή, «Ανάληψη καθηκόντων του ασκούντος καθήκοντα Συντονιστή της Αποκεντρωμένης Διοίκησης Πελοποννήσου, Δυτικής Ελλάδας και Ιονίου».

5. Την υπ’ αρ. 509/3.1.2023 απόφαση Γραμματέα ΑΔΠΔΕΙ «Μεταβίβαση δικαιώματος υπογραφής “Με εντολή Γραμματέα” στον προϊστάμενο της Γενικής Διεύθυνσης Χωροταξικής, Περιβαλλοντικής και Αγροτικής Πολιτικής, καθώς και στους προϊσταμένους των Υπηρεσιών της Γενικής Διεύθυνσης Χωροταξικής, Περιβαλλοντικής και Αγροτικής Πολιτικής της Αποκεντρωμένης Διοίκησης Πελοποννήσου, Δυτικής Ελλάδας και Ιονίου» (Β’ 43).

6. Τις διατάξεις του ν. 2503/1997 «Διοίκηση, οργάνωση, στελέχωση της Περιφέρειας, ρύθμιση θεμάτων για την τοπική αυτοδιοίκηση και άλλες διατάξεις» (Α’ 107).

7. Τις διατάξεις του ν. 2647/1998 «Μεταβίβαση αρμοδιοτήτων στις Περιφέρειες και την Αυτοδιοίκηση και άλλες διατάξεις» (Α’ 237).

8. Την υπ’ αρ. 31995/31-03-2020 απόφαση Συντονιστή Αποκεντρωμένης Διοίκησης Πελοποννήσου Δυτικής Ελλάδας και Ιονίου για τη συγκρότηση του ΣΥΠΟΘΑ Α, στην έδρα της Π.Ε. Αργολίδας της Περιφέρειας Πελοποννήσου (ΑΔΑ: Ψ92ΜΟΡ1Φ-ΛΙΖ).

9. Την υπ’ αρ. 35903/26-02-2021 απόφαση Συντονιστή Αποκεντρωμένης Διοίκησης Πελοποννήσου Δυτικής Ελλάδας και Ιονίου για την τροποποίηση της συγκρότησης του ΣΥΠΟΘΑ Α, στην έδρα της Π.Ε. Αργολίδας της Περιφέρειας Πελοποννήσου ως προς τις γραμματείς (ΑΔΑ: ΩΑΕΦΟΡ1Φ-ΧΗΑ).

10. Τις διατάξεις του από 17-07-1923 ν.δ. «Περί σχεδίων πόλεων, κωμών και συνοικισμών του Κράτους και οικοδομής αυτών» (Α’ 228).

11. Τις διατάξεις του άρθρου 1 από 24-05-1985 π.δ. «Τροποποίηση των όρων και περιορισμών δόμησης των γηπέδων των κειμένων εκτός των ρυμοτομικών σχεδίων των πόλεων και εκτός των ορίων των νομίμως υφισταμένων προ του έτους 1923 οικισμών» (Δ’ 270).

12. Τις διατάξεις του ν. 3212/2003 «Άδεια δόμησης, πολεοδομικές και άλλες διατάξεις θεμάτων αρμοδιότητας Υπουργείου Περιβάλλοντος, Χωροταξίας και Δημοσίων Έργων» (Α΄ 308) και ειδικότερα τις διατάξεις των άρθρων 10 και 23.

13. Τις διατάξεις του ν. 3937/2011 (Α’ 60) και ειδικότερα της παρ. 15 του άρθρου 20.

14. Τις διατάξεις του άρθρου 12 επ. του ν. 4495/2017 (Α’ 167).

15. Την υπ’ αρ. 5/2004 εγκύκλιο της Διεύθυνσης Οικοδομικών και Κτιριοδομικών Κανονισμών.

16. Το υπ’ αρ. 1256/01-03-2005 έγγραφο της Διεύθυνσης Οικοδομικών και Κτιριοδομικών Κανονισμών.

17. Το υπ’ αρ. 49045/20.12.05 έγγραφο του Υ.ΠΕ.ΧΩ.Δ.Ε.

18. Το υπ’ αρ. 46743/30.11.06 έγγραφο του Υ.ΠΕ.ΧΩ.Δ.Ε.

19. Την υπ’ αρ. 6/2011 εγκύκλιο του Υπουργείου Περιβάλλοντος, Ενέργειας και Κλιματικής Αλλαγής.

20. Το υπ’ αρ. 98173/08-11-2023 διαβιβαστικό του ενδιαφερόμενου φορέα, συνοδευόμενο από πλήρη φάκελο στοιχείων.

21. Την από 11/2023 τεχνική έκθεση του Πολιτικού Μηχανικού Φώτιου Φωτόπουλου με συνοδό φωτογραφικό υλικό.

22. Την υπ’ αρ. 25-10-1965 βεβαίωση της Διεύθυνσης Γεωργίας νομού Αργολίδας.

23. Την υπ’ αρ. 154534/1603/22-07-1966 άδεια κατάτμησης του Υπουργείου Γεωργίας/Γενική Διεύθυνση Δασών.

24. Το υπό στοιχεία Θ.3208/18-02-1971 πρωτόκολλο οριστικού αποτερματισμού του Τμήματος Δασών της Νομαρχίας Αργολίδας.

25. Τον έλεγχο τίτλων και συγκεκριμένα: τους υπ’ αρ. 20949/19-06-1999 γονική παροχή, 16489/07-01-1958 αποδοχή κληρονομιάς και 16-02-1935 πράξη συμβιβασμού, 5108/07-01- 1920 πράξη διανομής ακινήτων.

26. Τις αεροφωτογραφίες του έτους 1945 της ΓΥΣ στην οποία εμφαίνεται η προς αναγνώριση οδός.

27. Την ομόφωνη γνωμοδότηση του Συμβουλίου Πολεοδομικών Θεμάτων και Αμφισβητήσεων Α’ Π.Ε. Αργολίδας (4ο Θέμα ΗΔ, 3ου πρακτικού, 3ης συνεδρίασης από 15-12-2023), που διαβιβάστηκε στην Υπηρεσία μας με το υπ’ αρ. 5/05-02-2024 έγγραφο του ΣΥΠΟΘΑ Α’ Αργολίδας, αποφασίζουμε:

Την αναγνώριση της οδού, στην εκτός Σχεδίου Πόλεως περιοχή στη θέση «Θυνί - Κοροβέσι» Δ.Ε. Κρανιδίου Δήμου Ερμιονίδας, Π.Ε. Αργολίδας, που ξεκινά από το σημείο Α με συντεταγμένες (Χ: 419056.97, Υ: 4136194.33), ακολουθώντας την πορεία, ως αυτή απεικονίζεται με ερυθρό χρώμα σε ορθοφωτοχάρτη του Κτηματολογίου και σε Α/Φ του έτους 1945 και καταλήγει στο σημείο Β με συντεταγμένες (Χ: 418024.51, Υ: 4134934.01), ως οδού προϋφιστάμενης του έτους 1923.

Η ισχύς της απόφασης αυτής αρχίζει από τη δημοσίευσή της στην Εφημερίδα της Κυβερνήσεως.

ΕΘΝΙΚΟ ΤΥΠΟΓΡΑΦΕΙΟ
Για τεχνικούς λόγους στο σχεδιάγραμμα, από το ηλεκτρονικό αρχείο, έγινε σμίκρυνση κατά ποσοστό 33%


ΔΗΜΟΣ ΕΡΜΙΟΝΙΔΑΣ
ΔΗΜΟΤΙΚΗ ΕΝΟΤΗΤΑ ΚΡΑΝΙΔΙΟΥ
ΘΕΣΗ: "ΘΥΝΙ ΚΟΡΟΒΕΣΙ" - Δ.Κ. ΚΡΑΝΙΔΙΟΥ
ΕΡΓΟ
ΑΝΑΓΝΩΡΙΣΗ ΟΔΟΥ ΩΣ ΠΡΟΫΦΙΣΤΑΜΕΝΗ ΤΟΥ 1923
ΑΝΑΔΟΧΟΣ
ENCODIA
Φ. ΦΩΤΟΠΟΥΛΟΣ ΠΟΛΙΤΙΚΟΣ ΜΗΧΑΝΙΚΟΣ
ΜΕΛΕΤΗ
ΤΟΠΟΓΡΑΦΙΚΗ
ΑΡΙΘΜΟΣ ΣΧΕΔΙΟΥ
ΘΕΜΑ ΣΧΕΔΙΟΥ
ΑΠΟΤΥΠΩΣΗ ΟΔΟΥ ΠΡΟΣ ΑΝΑΓΝΩΡΙΣΗ
A1
ΧΡΟΝΟΣ ΜΕΛΕΤΗΣ
ΝΟΕΜΒΡΙΟΣ 2023
ΚΛΙΜ. 1:5000
ΟΝΟΜΑΤΕΠΩΝΥΜΟ
ΗΜΕΡΟΜΗΝΙΑ
ΥΠΟΓΡΑΦΗ
ΣΥΝΤΑΧΘΗΚΕ
Φ. ΦΩΤΟΠΟΥΛΟΣ
11/2023
ΕΛΕΓΘΗΚΕ
ΘΕΩΡΗΘΗΚΕ
ΕΓΚΡΙΘΗΚΕ
DIONYSIOS PANAGIOTOPOULOS
Digitally signed by DIONYSIOS PANAGIOTOPOULOS
Date: 2024.02.09 13:47:26 +02'00'
ΥΠΟΜΝΗΜΑ
ΥΦΙΣΤΑΜΕΝΟ ΟΔΙΚΟ ΔΙΚΤΥΟ
ΟΔΟΣ ΠΡΟΣ ΑΝΑΓΝΩΡΙΣΗ ΠΡΟ '23
ΣΥΜΒΟΛΟ ΑΡΧΙΣΕΤΕΛΟΥΣ ΤΗΣ ΟΔΟΥ ΠΡΟΣ ΑΝΑΓΝΩΡΙΣΗ
ΑΠΟΣΠΑΣΜΑ ΧΑΡΤΗ ΓΥΣ, 1:5000
ΑΠΟΣΠΑΣΜΑ ΑΦΦ (1945) ΓΥΣ, ΚΛ. 1:42000

Η απόφαση αυτή να δημοσιευθεί στην Εφημερίδα της Κυβερνήσεως.

Τρίπολη, 9 Φεβρουαρίου 2024

Με εντολή Γραμματέα
Αποκεντρωμένης Διοίκησης
Ο Γενικός Διευθυντής
Χωροταξικής, Περιβαλλοντικής
και Αγροτικής Πολιτικής
Αποκεντρωμένης Διοίκησης Πελοποννήσου,
Δυτικής Ελλάδας και Ιονίου

ΔΙΟΝΥΣΙΟΣ ΠΑΝΑΓΙΩΤΟΠΟΥΛΟΣ

ΕΘΝΙΚΟ ΤΥΠΟΓΡΑΦΕΙΟ
Καποδιστρίου 34, Τ.Κ. 104 32, Αθήνα
Τηλ. Κέντρο 210 5279000
Κείμενα προς δημοσίευση: webmaster.et@et.gr
04000941902240012