



# ΕΦΗΜΕΡΙΔΑ ΤΗΣ ΚΥΒΕΡΝΗΣΕΩΣ ΤΗΣ ΕΛΛΗΝΙΚΗΣ ΔΗΜΟΚΡΑΤΙΑΣ

10 Μαρτίου 2022

ΤΕΥΧΟΣ ΤΕΤΑΡΤΟ

Αρ. Φύλλου 99

## ΠΕΡΙΕΧΟΜΕΝΑ

### ΑΠΟΦΑΣΕΙΣ

- 1 Κήρυξης αναδασωτέας δασικής έκτασης εμβαδού (3,426,01τ.μ.) στην θέση Καμπί τ.κ. Ανύδρων Δήμου Κανδάνου Σελίνου λόγω αλλοίωσης.
- 2 Τροποποίηση ρυμοτομικού σχεδίου επέκτασης του οικισμού Νέας Αγχιάλου της Δ.Ε. Νέας Αγχιάλου του Ενιαίου Δήμου Βόλου στο Ο.Τ. 191.

### ΑΠΟΦΑΣΕΙΣ

Αριθμ. 12881 (1)

**Κήρυξης αναδασωτέας δασικής έκτασης εμβαδού (3,426,01τ.μ.) στην θέση Καμπί τ.κ. Ανύδρων Δήμου Κανδάνου Σελίνου λόγω αλλοίωσης.**

Η ΣΥΝΤΟΝΙΣΤΡΙΑ ΑΠΟΚΕΝΤΡΩΜΕΝΗΣ  
ΔΙΟΙΚΗΣΗΣ ΚΡΗΤΗΣ

Έχοντας υπόψη:

1. Τις διατάξεις της παρ. 1 του άρθρου 24 και της παρ. 3 του άρθρου 117 του Συντάγματος.
2. Τις διατάξεις του ν. 998/1979 «Περί προστασίας των δασών και δασικών εν γένει εκτάσεων της χώρας» (Α' 289) και ειδικότερα της παρ. 1 του άρθρου 38 και τις παρ. 1 και 3, του άρθρου 41 όπως τροποποιήθηκε με τον ν. 4280/2014.
3. Τις υπ' αρ. 160417/1180/8-7-1980 και 182447/3049/24-9-1980 διαταγές του Υπουργείου Γεωργίας με τις οποίες δόθηκαν οδηγίες στις Δασικές Υπηρεσίες για την κήρυξη εκτάσεων αναδασωτέων.
4. Την υπ' αρ. 204262/4545/23-11-2010 εγκύκλιο του Υπουργείου Περιβάλλοντος Ενέργειας και κλιματικής Αλλαγής «Οδηγίες εφαρμογής των παραγράφων 1 και 2 του άρθρου 3 νόμου 998/79, όπως ισχύει».
5. Τις διατάξεις του ν. 3200/1955 «Περί Διοικητικής Αποκέντρωσης» (Α' 97), όπως τροποποιήθηκαν και συμπληρώθηκαν μεταγενέστερα με το ν.δ. 532/1970 (Α' 103).
6. Το ν. 3852/2010 «Νέα Αρχιτεκτονική της Αυτοδιοίκησης και της Αποκεντρωμένης Διοίκησης - Πρόγραμμα Καλλικράτης», (Α' 87).

7. Το π.δ. 136/2010 περί «Οργανισμού Αποκεντρωμένης Διοίκησης Κρήτης» (Α' 136).

8. Το άρθρο 56 του ν. 4257/2014 (Α' 93) που τροποποιεί την παρ. 2 του άρθρου 1 του ν. 2503/1997 (Α' 107) που αφορά στη Διοίκηση, οργάνωση κ' στελέχωση της Περιφέρειας.

9. Την πράξη 4 της 6/2/2015 (Α' 24) με την οποία γίνεται αποδοχή των παραιτήσεων των Γ.Γ.Α.Δ. της χώρας.

10. Το ν. 4061/2012 «Διαχείριση και προστασία ακινήτων Υπουργείου Αγροτικής Ανάπτυξης και Τροφίμων - Ρύθμιση εμπραγμάτων δικαιωμάτων και άλλες διατάξεις», (Α' 66) και ειδικότερα την παρ. 2 του άρθρου 26.

11. Το γεγονός ότι αρχές του έτους 2021 αλλοιώθηκε δασική έκταση εμβαδού 3.426,01 τετρ. μέτρων με αποψιλωτική υλοτομία αειφύλλων πλατυφύλλων (πριναρί, σχίνος, αγριοχαρουπιά) στην θέση «Καμπί» περιοχή Ανύδροι του Δήμου Κανδάνου Σελίνου.

12. Η υπ' αρ. 842/28-1-2021 εισήγηση της Διευθύντριας Δασών Χανίων για κήρυξη ως αναδασωτέας έκτασης που αναφέρεται στο θέμα, της οποίας η βλάστηση αλλοιώθηκε με παράνομη υλοτομία.

13. Την υπ' αρ. 14026/15-05-2017 απόφαση του Υπουργού Εσωτερικών και Διοικητικής Ανασυγκρότησης (Υ.Ο.Δ.Δ. 250) «Διορισμός Συντονίστριας της Αποκεντρωμένης Διοίκησης Κρήτης».

14. Το άρθρο 20 της υπ' αρ. 8165/27-06-2017 (Β' 2247) κοινής υπουργικής απόφασης «περί μεταβίβασης δικαιώματος υπογραφής στον Προϊστάμενο Γεν. Δ/νσης Δασών και Αγρ. Υποθέσεων Αποκ. Διοίκησης Κρήτης».

15. Δεν προκαλείται δαπάνη από την παρούσα απόφαση, αποφασίζουμε:

Κηρύσσουμε αναδασωτέα με σκοπό την προστασία και την διατήρηση του δασικού χαρακτήρα της, ώστε να αποκλεισθεί η διάθεση αυτής για άλλο προορισμό, και την επαναφορά με φυσική αναγέννηση της θαμνώδους βλάστησης των ειδών σχίνου, αγριοχαρουπιάς, πριναριού, στην προ της αλλοίωσης κατάσταση, της έκτασης εμβαδού 3.426 τ.μ. στην περιοχή Ανύδρων Δήμου Κανδάνου Σελίνου, που αποτελούσε δασική έκταση (παρ. 2 άρθρου 3 του ν. 998/1979) που εμπίπτει στη κατηγορία 1ε, του άρθρου 4 του ν. 998/1979 και που εμφανίζεται στο συνημμένο απόσπασμα χάρτη κλίμακας 1:5000 το οποίο έχει θεωρηθεί από την Δ/ντρια Δασών Χανίων.

Η έκταση συνορεύει με δασικές εκτάσεις και με κοινοτικό δρόμο. Η έκταση απεικονίζεται στο συνημμένο διάγραμμα το οποίο αποτελεί αναπόσπαστο μέρος της απόφασης αυτής. Οι συντεταγμένες των κορυφών της αλλοιωμένης έκτασης είναι οι εξής:

X=474710.5300 Y=3900725.4814	X=474704.4505 Y=3900721.9635
X=474698.3711 Y=3900719.6183	X=474684.6125 Y=3900717.8062
X=474666.9079 Y=3900714.8216	X=474652.8293 Y=3900705.4411
X=474646.9630 Y=3900695.1010	X=474642.2633 Y=3900657.8604
X=474642.1565 Y=3900650.3986	X=474649.0892 Y=3900634.6222
X=474651.4357 Y=3900632.8100	X=474655.3818 Y=3900638.0332
X=474668.3940 Y=3900654.5559	X=474677.1394 Y=3900665.3222
X=474688.0188 Y=3900671.8245	X=474693.8846 Y=3900677.0477
X=474713.8457 Y=3900704.9209	

Κατά της απόφασης αυτής μπορεί να ασκηθεί προσφυγή στον αρμόδιο Υπουργό εντός της αποκλειστικής προθεσμίας των τριάντα (30) ημερών από την ημέρα της πραγματικής κυκλοφορίας του ΦΕΚ καθώς και αίτηση ακύρωσης εντός εξήντα (60) ημερών από την επομένη της κοινοποίησής της, στο οικείο τριμελές διοικητικό Εφετείο από οποιοδήποτε φυσικό ή νομικό πρόσωπο έχει έννομο συμφέρον στην έκταση.



Ψηφιακά  
 υπογεγραμμένο από  
 MARIA FROUDAKI  
 Ημερομηνία  
 2022.02.03  
 11:28:06 EET

**ΕΘΝΙΚΟ ΤΥΠΟΓΡΑΦΕΙΟ**  
 Έχει γίνει χρήση του χάρτη  
 από το ηλεκτρονικό αρχείο,  
 σε φυσικό μέγεθος (100%)

**ΠΕΡΙΛΗΨΗ**  
 Αποσπασμα χάρτη κλίμακας 1:7500 έκτασης στη θέση "Καμπί" Ανδέρων Δήμου Κοζάνου Σελίνου,  
 εμβαδού 3,428.00τ.μ., το οποίο διακρίνεται από το αρχείο με αριθμ.πρωτ.11882/14-11-2021  
 σύμφωνα με την απόφαση του άρθρου 17, παρ. 2, της Ν. 4267/2014 (Φ.Ε.Κ. 2733/2014) και της  
 απόφασης του άρθρου 17, παρ. 2, της Ν. 4267/2014 (Φ.Ε.Κ. 2733/2014) στο εγξυμνηστικό μέρος.

Η Συντάκτρια: Ο Τμήμα Δασών Χανίων Ε.Σ.Α.Δ.Κ.  
 Τριμητρίτης Μ. Φρουδάκη Δασολόγος ΠΟΛ. Σχολή Δασολόγος  
 και Αρ. Υποθέσεων Α.Δ.Κ. Ο Προϊστάτης Γ. Λαπής Δασνύ  
 Ανωστ. Ιωάννου Δασολόγος

Η απόφαση αυτή να δημοσιευθεί στην Εφημερίδα της Κυβερνήσεως.

Χανιά, 14 Δεκεμβρίου 2021

Με εντολή της Συντονίστριας  
Αποκεντρωμένης Διοίκησης  
Ο Προϊστάμενος Γενικής Διεύθυνσης Δασών  
και Αγροτικών Υποθέσεων Αποκεντρωμένης  
Διοίκησης  
ΑΝΑΣΤΑΣΙΟΣ ΙΩΑΝΝΟΥ

Αριθμ. 40422

(2)

**Τροποποίηση ρυμοτομικού σχεδίου επέκτασης του οικισμού Νέας Αγχιάλου της Δ.Ε. Νέας Αγχιάλου του Ενιαίου Δήμου Βόλου στο Ο.Τ. 191.**

Ο ΠΕΡΙΦΕΡΕΙΑΡΧΗΣ ΘΕΣΣΑΛΙΑΣ

Έχοντας υπόψη:

1. Τις διατάξεις των άρθρων 3, 186 και 283 του ν. 3852/2010 «Νέα Αρχιτεκτονική της Αυτοδιοίκησης κ.λπ. (Καλλικράτης)» (Α' 87), όπως τροποποιήθηκαν, συμπληρώθηκαν, αντικαταστάθηκαν και διορθώθηκαν.
2. Τις διατάξεις του π.δ. 129/23-12-2010 «Οργανισμός της Περιφέρειας Θεσσαλίας» που δημοσιεύθηκε στο ΦΕΚ Α' 222, όπως τροποποιήθηκε με την υπ' αρ. 15840/156612/04-10-2018 απόφαση του Συντονιστή Αποκεντρωμένης Διοίκησης Θεσσαλίας - Στ. Ελλάδας (Β' 4788).
3. Τις διατάξεις του ν.δ. της 17-7-1923 «περί σχεδίων πόλεων, κωμών και συνοικισμών του Κράτους και οικοδομής αυτών» (Α' 228), όπως τροποποιήθηκαν, συμπληρώθηκαν, αντικαταστάθηκαν, διορθώθηκαν.
4. Τις διατάξεις του ν. 1337/1983 (Α' 33), όπως τροποποιήθηκαν, συμπληρώθηκαν, αντικαταστάθηκαν και διορθώθηκαν.
5. Τις διατάξεις των άρθρων 152 και 154 του π.δ. της 14/27.7.1999, (Δ' 580) «Κώδικας Βασικής Πολεοδομικής Νομοθεσίας».
6. Τις διατάξεις του άρθρου 29 του ν. 2831/2000 (Α' 140) «Περί τροποποίησης των διατάξεων του ν. 1577/85 - Γ.Ο.Κ. και άλλες πολεοδομικές διατάξεις», όπως αντικαταστάθηκαν με το άρθρο 10 του ν. 3044/2002, (Α' 197) περί «Μεταφοράς συντελεστού δομήσεως κ.λπ.».
7. Τις διατάξεις τις παρ. 8 του άρθρου 4 του ν. 2508/1997, όπως τροποποιήθηκαν, συμπληρώθηκαν, αντικαταστάθηκαν και διορθώθηκαν.
8. Τις διατάξεις του ν. 4067/2012 «Νέος Οικοδομικός Κανονισμός» (Α' 79).
9. Την Εγκ.-43511/161/55/13-6-1988 (Εγκ.55/88) «Οδηγίες και προδιαγραφές για τροποποιήσεις, επεκτάσεις, ρυμοτομικών σχεδίων».
10. Την Εγκ.-18894/6/5-5-2006 (Εγκ.6/06) «Άσκηση αρμοδιοτήτων πολεοδομικού σχεδιασμού».
11. Την Εγκ.-29829/14-06-2012 (Εγκ.10/2012) «Αρμοδιότητες γνωμοδότησης ΣΥ.ΠΟ.Θ.Α. Περιφερειακών Ενοτήτων/Περιφερειών για θέματα πολεοδομικού σχεδιασμού».

12. Τις διατάξεις του ν. 4315/2014 «Πράξεις εισφοράς σε γη και σε χρήμα - Ρυμοτομικές απαλλοτριώσεις και άλλες διατάξεις.» (Α' 269).

13. Την υπό στοιχεία Τ.Κ. 706/96/29.05.1997 (Δ' 524) απόφαση του Νομάρχη Μαγνησίας περί «έγκρισης αναθεώρησης του εγκεκριμένου ρυμοτομικού σχεδίου πόλης Βόλου Ν. Μαγνησίας στην Πολεοδομική ενότητα των συνοικιών Αγίων Αναργύρων και Νεάπολης», σύμφωνα με την οποία το εν λόγω οικοδομικό τετράγωνο είχε χαρακτηριστεί ως «Χώρος Νηπιαγωγείου»

14. Το από 22/01/1988 π.δ. (Δ' 347) περί «Έγκριση πολεοδομικής μελέτης του οικισμού Νέας Αγχιάλου του Ν. Μαγνησίας» με το οποίο ο χώρος είχε χαρακτηριστεί ως «Σχολή Τουριστικών Επαγγελματιών».

15. Την υπ' αρ. 3207/16/08/2002 (Δ' 778) απόφαση του Γενικού Γραμματέα Περιφέρειας περί «Συνολικές τροποποιήσεις του ρυμοτομικού σχεδίου στην περιοχή δυτικής επέκτασης του οικισμού Νέας Αγχιάλου», με την οποία το Ο.Τ. 191 αποκαταστάθηκε από την παραπάνω χρήση.

16. Την υπ' αρ. 2991/165302 απόφαση Γενικού Γραμματέα Αποκεντρωμένης Διοίκησης Θεσσαλίας - Στερεάς Ελλάδας (Α.Α.Π. 236/2016) «Έγκριση Μελέτης Αναθεώρησης και Επέκταση του Γενικού Πολεοδομικού Σχεδίου (Γ.Π.Σ.) της Δημοτικής Ενότητας (ΔΕ) Νέας Αγχιάλου του Δήμου Βόλου» σύμφωνα με την οποία το Ο.Τ. 191 προτείνεται ως «Κατοικία Επιπέδου Γειτονιάς (άρθρο 16 ν. 4269/2015)».

17. Το έγγραφο της Διεύθυνσης Τεχνικών Υπηρεσιών υπ' αρ. 32686/28-05-2020.

18. Την Τεχνική Έκθεση της συντάξασας Πολ. Μηχ/κού Ελένης Προβιά, όπου αναφέρεται ότι η τροποποίηση αφορά τον χαρακτηρισμό τμήματος του Ο.Τ. 191 εκτάσεως 988.41 τ.μ. με την συγκεκριμένη χρήση, το οποίο είναι ιδιοκτησία του Δήμου Βόλου.

19. Την υπ' αρ. 48001/20-07-2020 Εισήγηση του Τμ. Πολεοδομικού Σχεδιασμού του Δήμου Βόλου.

20. Την υπ' αρ. 89/2020 ομόφωνη απόφαση της Επιτροπής Ποιότητας Ζωής.

21. Την υπ' αρ. 387/2020 ομόφωνη απόφαση του Δ.Σ. Βόλου.

22. Τη δημοσίευση της περίληψης της παραπάνω απόφασης στις 07 και 08 Οκτωβρίου του 2020 σε δύο τοπικές εφημερίδες.

23. Την επί του τοπογραφικού σχεδίου δήλωση ότι το Ο.Τ. για το οποίο προτείνεται η τροποποίηση του ρυμοτομικού σχεδίου δεν έχει πρόσωπο στο Πρωτεύον Επαρχιακό Δίκτυο του Νομού Μαγνησίας, δεν είναι χαρακτηρισμένο ως χώρος αρχαιολογικού ενδιαφέροντος, απέχει απόσταση μεγαλύτερη των 500μ. από τη θάλασσα, δεν βρίσκεται εντός οικισμού αξιολογού σύμφωνα με τις διατάξεις του από 24.4.1985 π.δ. (Δ' 181) και δεν βρίσκεται εντός περιοχής που προστατεύεται σύμφωνα με τα άρθρα 18 και 19 του ν. 1650/1986 ή βάσει διεθνών συνθηκών.

24. Την υπ' αρ. 76747/29-10-2020 αίτηση - ένσταση των Μπαξεβανάκη Ιωάννη, Μπαξεβανάκη Κων/νου, Σκρέτα - Κρίκου Μυρτώ, Σκρέτα - Κρίκου Δανάης & Δημόπουλου Παύλου κατά της υπ' αρ. 387/2020 απόφασης του Δ.Σ. του Δήμου Βόλου.

25. Το υπ' αρ. 82134/18-11-2020 έγγραφο της Διεύθυνσης Υπηρεσίας Δόμησης, Τμήμα Πολεοδομικού Σχεδιασμού με θέμα την κρίση της ένστασης κατά της υπ' αρ. 387/2020 Α.Δ.Σ. η οποία αφορά τροποποίηση ρυμοτομικού σχεδίου επέκτασης του οικισμού Νέας Αγχιάλου του Ενιαίου Δήμου Βόλου στο Ο.Τ. 191.

26. Την υπ' αρ. 70/2021 απόφαση του Δημοτικού Συμβουλίου του Δήμου Βόλου με την οποία αποφασίζεται κατά πλειοψηφία η απόρριψη της παραπάνω ένστασης.

27. Την από 02-04-2021 Βεβαίωση του Αντιδημάρχου Πολεοδομικού Σχεδιασμού και Βιώσιμης Κινητικότητας ότι με την προτεινόμενη τροποποίηση δε τίγονται άρτια οικόπεδα, δεν υφίστανται μη άρτια οικόπεδα, δε τίγονται οικοδομές νομίμως υφιστάμενες και δεν προκαλείται δαπάνη σε βάρος του Δημοσίου.

28. Το υπ' αρ. 132615/12-04-2021 έγγραφο της Διεύθυνσης Υπηρεσίας Δόμησης του Δήμου Βόλου, με το οποίο διαβιβάστηκε στην Υπηρεσία μας ο φάκελος της προτεινόμενης ρύθμισης του θέματος και με το οποίο βεβαιώνεται ότι κατά της υπ' αρ. 387/2020 απόφασης του Δ.Σ. Βόλου υποβλήθηκε μία ένσταση, μέσα στη νόμιμη προθεσμία, η οποία κρίθηκε με την υπ' αρ. 70/2021 Α.Δ.Σ.

29. Τα Τοπογραφικά Διαγράμματα που συντάχθηκαν από τους Πολ. Μηχ/κό Παναγιώτη Γαλάνη και Τοπ. Μηχ/κο Ν. Χατζηπαρασίδη, θεωρήθηκαν από την αναπληρώτρια Δ/ντρια Ελένη Προβιά και συνοδεύουν τις υπ' αρ. 387/2020 και 70/2021 αποφάσεις του Δ.Σ. Βόλου και την από 11-11-2021 εισήγηση της υπηρεσίας μας.

30. Την από 11-11-2021 εισήγησή μας προς το ΣΥ.ΠΟ.Θ.Α. Π.Ε. Α' Μαγνησίας και Σποράδων, η οποία διαβιβάστηκε με το υπ' αρ. 443187/12-11-2021 έγγραφό μας.

31. Το υπ' αρ. 41/02-12-2021 έγγραφο του Συμβουλίου Πολεοδομικών Θεμάτων και Αμφισβητήσεων Π.Ε. Α' Μαγνησίας & Σποράδων (αρ. πρωτ. εισερχ. 478912/07-12-2021), με το οποίο διαβιβάστηκε το απόσπασμα του Πρακτικού της 4ης/2021 Συνεδρίασης του ΣΥ.ΠΟ.Θ.Α. Α' Π.Ε. Μαγνησίας και Σποράδων σύμφωνα με οποίο το Συμβούλιο γνωμοδοτεί ομόφωνα κατ' εισήγηση.

Επειδή:

1. Ο φάκελος είναι πλήρης, από τυπικής απόψεως και έχουν υποβληθεί τα δικαιολογητικά, όπως ορίζει η εγκύκλιος 55/1988, ο ν. 4067/2012 και οι Καταργούμενες - Μεταβατικές Διατάξεις, άρθρο 6 του ν. 4315/2014.

2. Για τη στέγαση του 2ου Νηπιαγωγείου Νέας Αγχιάλου, μισθώνεται χώρος από τον Δήμο Βόλου σε ισόγειο πολυώροφο κτίσμα. Το κτίσμα δεν καλύπτει τις σύγχρονες απαιτήσεις για την λειτουργία Νηπιαγωγείου, καθώς ανεγέρθηκε με σκοπό την κατοικία. Με την προτεινόμενη

τροποποίηση, χαρακτηρίζεται τμήμα του Ο.Τ. 191, εκτάσεως 988,41τ.μ., το οποίο ανήκει στον Δήμο, ως «ΧΩΡΟΣ ΣΧΟΛΙΚΗΣ ΣΤΕΓΗΣ», για την ανέγερση σχολικού κτιρίου που να πληροί της σύγχρονες απαιτήσεις λειτουργίας Νηπιαγωγείου.

3. Ο καθορισμός όρων δόμησης θα γίνει σύμφωνα με αυτούς του τομέα Ι (Δ' 347/1988 και συγκεκριμένα: 1) Σ.Δ.: 0,80, 2) Ύψος: 8,00μ., 3) Κάλυψη κατά ΝΟΚ.

4. Σύμφωνα με την παρ. 1.3α του άρθρου 1 του ν.δ. 17-7-1923, κάθε τροποποίηση εγκεκριμένου ρυμοτομικού σχεδίου πρέπει να κατευθύνεται από πολεοδομικά κριτήρια και να αποβλέπει στη θεραπεία πολεοδομικών αναγκών, υγιεινής, συγκοινωνίας, ασφάλειας, οικονομίας και αισθητικής, τις οποίες εμφανίζει η οικιστική ανάπτυξη και διαμόρφωση της πόλης στην εξέλιξή της.

5. Σύμφωνα με την παρ. 4α του άρθρου 10 του ν. 3044/2002, οι τροποποιήσεις εγκεκριμένων ρυμοτομικών σχεδίων πόλεων δεν πρέπει να επιφέρουν μείωση της συνολικής επιφάνειας κοινόχρηστων χώρων, ούτε των αναγκαίων κοινωφελών χώρων, σύμφωνα με τα γενικά πλαίσια χρήσεων γης (ΓΠΣ, ΣΧΟΟΑΠ). Στη συγκεκριμένη περίπτωση η χρήση που επιτρέπεται είναι η χρήση κατοικίας επιπέδου γειτονιάς, εξαιρώντας τη στάθμευση και την περίθαλψη, συνεπώς δεν δημιουργείται πρόβλημα με τον χαρακτηρισμό μέρους του Ο.Τ. 191 σε «ΧΩΡΟ ΣΧΟΛΙΚΗΣ ΣΤΕΓΗΣ».

6. Από τις κανονιστικές διατάξεις της παρούσας απόφασης δεν προκαλείται δαπάνη σε βάρος του Κρατικού προϋπολογισμού και προϋπολογισμού του οικείου Ο.Τ.Α., αποφασίζουμε:

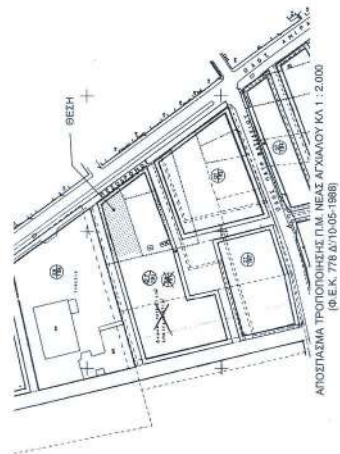
1. την έγκριση της τροποποίησης του ρυμοτομικού σχεδίου επέκτασης του οικισμού Νέας Αγχιάλου της Δ.Ε. Νέας Αγχιάλου του Ενιαίου Δήμου Βόλου στο Ο.Τ. 191, όπως αυτή περιγράφεται στο συνημμένο Τοπογραφικό Διάγραμμα, το οποίο συνοδεύει τις υπ' αρ. 387/2020 και υπ' αρ. 70/2021 αποφάσεις του Δ.Σ. Βόλου και την παρούσα απόφαση.

2. Η ισχύς της απόφασης αυτής αρχίζει από την δημοσίευσή της στην Εφημερίδα της Κυβερνήσεως.

3. Επιτρέπεται η υποβολή προσφυγών στον Γ.Γ. Αποκεντρωμένης Διοίκησης Θεσσαλίας και Στερεάς Ελλάδας μέχρι συστάσεως της αυτοτελούς Υπηρεσίας εποπτείας ΟΤΑ (Ελεγκτής Νομιμότητας), μόνο για παράβαση του Νόμου, σύμφωνα με τις διατάξεις του άρθρου 227 του ν. 3852/2010 (Α' 87), όπως αντικαταστάθηκε με το άρθρο 118 του ν. 4555/2018 (Α' 133) και σε προθεσμία δέκα πέντε (15) ημερών, από τη δημοσίευσή της ή την ανάρτησή της στο διαδίκτυο ή από την κοινοποίησή της ή αφού έλαβε γνώση αυτής.



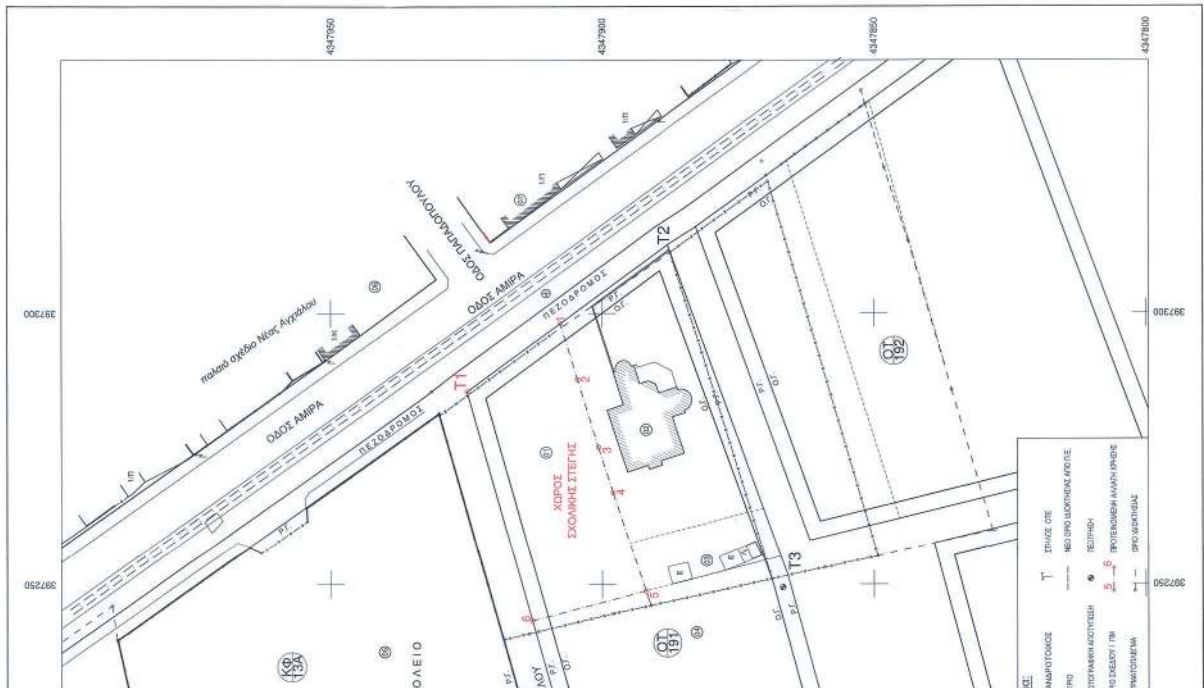
Κ/Κ	ΟΜΟΤΥΠΩΣΗ	ΠΡΩΤΟΚΟΛΛΗΤΟ	ΑΙΤΙΩΜΑ
1	ΑΡΧΙΤΕΚΤΟΝΙΚΗ	ΠΡΩΤΟΚΟΛΛΗΤΟ	ΑΙΤΙΩΜΑ
2	ΑΡΧΙΤΕΚΤΟΝΙΚΗ	ΠΡΩΤΟΚΟΛΛΗΤΟ	ΑΙΤΙΩΜΑ
3	ΑΡΧΙΤΕΚΤΟΝΙΚΗ	ΠΡΩΤΟΚΟΛΛΗΤΟ	ΑΙΤΙΩΜΑ
4	ΑΡΧΙΤΕΚΤΟΝΙΚΗ	ΠΡΩΤΟΚΟΛΛΗΤΟ	ΑΙΤΙΩΜΑ
5	ΑΡΧΙΤΕΚΤΟΝΙΚΗ	ΠΡΩΤΟΚΟΛΛΗΤΟ	ΑΙΤΙΩΜΑ
6	ΑΡΧΙΤΕΚΤΟΝΙΚΗ	ΠΡΩΤΟΚΟΛΛΗΤΟ	ΑΙΤΙΩΜΑ
7	ΑΡΧΙΤΕΚΤΟΝΙΚΗ	ΠΡΩΤΟΚΟΛΛΗΤΟ	ΑΙΤΙΩΜΑ



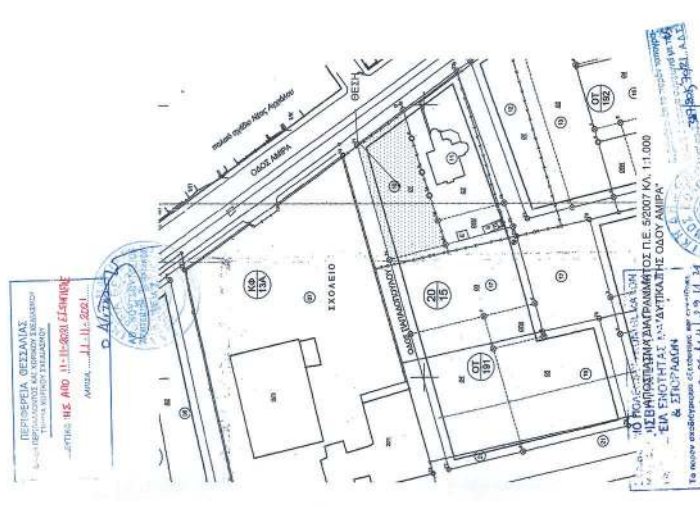
ΑΠΟΣΤΑΣΜΑ Γ.Π.Σ. Δ.Ε. ΝΕΑΣ ΑΓΙΑΛΟΥ ΒΟΛΟΥ (Φ.Ε.Κ. 238 Α.Α.Π.2016)



ΦΩΤΟ 1



ΣΥΜΒΟΛΟ	ΠΕΡΙΓΡΑΦΗ
1	ΑΝΑΓΚΑΣΤΟΣ
2	ΕΠΙΧΩΜΑΤΟΣ
3	ΜΕΛΕΤΗΤΗΣ
4	ΠΡΟΒΛΕΠΟΜΕΝΗ ΚΑΛΥΨΗ
5	ΠΡΟΒΛΕΠΟΜΕΝΗ ΚΑΛΥΨΗ
6	ΠΡΟΒΛΕΠΟΜΕΝΗ ΚΑΛΥΨΗ



**ΔΗΜΟΣ ΒΟΛΟΥ - ΔΙΕΥΘΥΝΣΗ ΤΕΧΝΙΚΩΝ ΥΠΗΡΕΣΙΩΝ**

ΕΡΓΟ: ΤΡΟΠΟΠΟΙΗΣΗ ΓΙΑ ΤΗΝ ΔΗΜΙΟΥΡΓΙΑ ΧΩΡΟΥ ΣΧΟΛΙΚΗΣ ΣΤΕΓΗΣ

ΒΕΣΗ: ΠΕΡΙΟΧΗ ΕΠΕΚΤΑΣΗΣ Δ' ΓΥΓΙΑ ΤΗΣ ΟΔΟΥ ΑΜΙΡΑ Δ.Ε. ΝΕΑΣ ΑΓΙΑΛΟΥ ΔΗΜΟΥ ΒΟΛΟΥ

ΜΕΛΕΤΗΤΗΣ	ΟΝΟΜΑ	ΗΜΕΡΟΜΗΝΙΑ	ΥΠΟΓΡΑΦΗ
ΜΕΛΕΤΗΤΗΣ	ΠΑΛΑΙΟΠΡΑΞΗΣ ΠΑΝΑΓΟΥΛΟΥ	ΜΑΡΤΟΣ 2022	[Signature]
ΒΑΡΕΥΣΗ	ΠΑΡΑΝΤΕΣ ΠΑΝΑΓΟΥΛΟΥ	ΜΑΡΤΟΣ 2022	[Signature]
ΠΡΟΒΛΕΠΟΜΕΝΗ ΚΑΛΥΨΗ	ΒΕΡΕΡΙΝΗΣ	ΜΑΡΤΟΣ 2022	[Signature]
ΕΠΙΧΩΜΑΤΟΣ	ΕΠΙΧΩΜΑΤΟΣ	ΜΑΡΤΟΣ 2022	[Signature]

ΑΡΙΘΜΟΣ ΣΧΕΔΙΟΥ: **T**

ΠΤΥΧΟΣ ΣΧΕΔΙΟΥ: ΤΡΟΠΟΠΟΙΗΣΗ ΣΧΕΔΙΟΥ ΠΟΛΕΩΣ ΣΤΟ ΟΤ 191, ΤΗΣ ΠΕ 1 ΤΗΣ ΝΕΑΣ ΑΓΙΑΛΟΥ ΔΗΜΟΥ ΒΟΛΟΥ

ΚΑΜΜΑΚΑ: 1.500

ΚΩΔΙΚΟΣ ΜΕΛΕΤΗΣ: ΚΩΔΙΚΟΣ ΜΕΛΕΤΗΣ

Η απόφαση αυτή με το σχεδιάγραμμα που τη συνοδεύει να δημοσιευθούν στην Εφημερίδα της Κυβερνήσεως.

Λάρισα, 1 Φεβρουαρίου 2022

Ο Περιφερειάρχης

ΚΩΝΣΤΑΝΤΙΝΟΣ ΑΓΟΡΑΣΤΟΣ