



ΕΦΗΜΕΡΙΔΑ ΤΗΣ ΚΥΒΕΡΝΗΣΕΩΣ ΤΗΣ ΕΛΛΗΝΙΚΗΣ ΔΗΜΟΚΡΑΤΙΑΣ

27 Φεβρουαρίου 2018

ΤΕΥΧΟΣ ΤΕΤΑΡΤΟ

Αρ. Φύλλου 98

ΠΕΡΙΕΧΟΜΕΝΑ

ΑΠΟΦΑΣΕΙΣ

- 1 Κήρυξη ως αναδασωτέας έκτασης εμβαδού εκατόν πενήντα πέντε τετραγωνικών μέτρων (155 τ.μ.) που βρίσκεται στην περιοχή Νταμάρι-ρέμα, Τοπικής Κοινότητας Βλαχάτων, Δημοτικής Ενότητας Λειβαθούς, Δήμου Κεφαλονιάς Π.Ε. Κεφ/νιάς.
- 2 Κήρυξη ως αναδασωτέας εκτάσεως εμβαδού εμβαδού 87.42 στρεμμάτων (έχοντας εξαιρεθεί εκτάσεις ε1(15.46 στρ.) και ε2(3.51 στρ.) συνολικού εμβαδού 18.97 στρεμμάτων, από συνολική έκταση 106.39 στρεμμάτων) στη θέση «Νταμάρι Αβύσσου», Λιθακιάς, Δήμου Ζακύνθου
- 3 Κήρυξη ως αναδασωτέας εκτάσεως εμβαδού εμβαδού 372.01 στρεμμάτων (έχοντας εξαιρεθεί εκτάσεις ε1 έως ε8 συνολικού εμβαδού 65.66 στρεμμάτων από συνολική έκταση 437.67 στρεμμάτων) στη θέση «Αλωνάκι», Ανω Βολιμών, Δήμου Ζακύνθου.

ΑΠΟΦΑΣΕΙΣ

Αριθμ. οικ. 20604 (1)

Κήρυξη ως αναδασωτέας έκτασης εμβαδού εκατόν πενήντα πέντε τετραγωνικών μέτρων (155 τ.μ.) που βρίσκεται στην περιοχή Νταμάρι-ρέμα, Τοπικής Κοινότητας Βλαχάτων, Δημοτικής Ενότητας Λειβαθούς, Δήμου Κεφαλονιάς Π.Ε. Κεφ/νιάς.

Ο ΣΥΝΤΟΝΙΣΤΗΣ ΑΠΟΚΕΝΤΡΩΜΕΝΗΣ
ΔΙΟΙΚΗΣΗΣ ΠΕΛΟΠΟΝΝΗΣΟΥ,
ΔΥΤΙΚΗΣ ΕΛΛΑΔΑΣ ΚΑΙ ΙΟΝΙΟΥ

Έχοντας υπόψη:

1. Τις διατάξεις των άρθρων 24 παρ. 1 και 117 παρ. 3 του Συντάγματος
2. Τις διατάξεις του ν. 998/1979 (ΦΕΚ Α' 289/1979) «περί προστασίας δασών και δασικών εν γένει εκτάσεων της χώρας και συγκεκριμένα: του άρθρου 38 και 41.
3. Τις διατάξεις των άρθρων 6 και 280 του ν. 3852/2010 (ΦΕΚ Α' 87/7-6-2010) «Νέα Αρχιτεκτονική της Αυτοδιοίκησης και της Αποκεντρωμένης Διοίκησης-Πρόγραμμα Καλλικράτης».

4. Τις διατάξεις του π.δ. 139/2010 (ΦΕΚ Α' 232/27-12-2010) «Οργανισμός της Αποκεντρωμένης Διοίκησης Πελοποννήσου Δυτικής Ελλάδας και Ιονίου».

5. Τις διατάξεις του ν. 3208/2003 (ΦΕΚ Α' 303/2003) «Προστασία των δασικών οικοσυστημάτων, κατάρτιση δασολογίου, ρύθμιση εμπραγμάτων δικαιωμάτων επί δασών και δασικών εν γένει εκτάσεων και άλλες διατάξεις».

6. Τις διατάξεις του ν. 4280/2014 (ΦΕΚ Α' 159/8-8-2014) «Περιβαλλοντική αναβάθμιση και ιδιωτική πολεοδόμηση - Βιώσιμη ανάπτυξη οικισμών Ρυθμίσεις δασικής νομοθεσίας και άλλες διατάξεις».

7. Τις διαταγές του Υπουργείου Γεωργίας αριθμ. α) 160417/1180/8-7-1980 και β) 182447/3049/24-9-1980.

8. Την αριθμ. 15870/15-5-2017 απόφαση του Υπουργού Εσωτερικών περί διορισμού του Νικολάου Παπαθεοδώρου του Αγγελάκη ως Συντονιστή της Αποκεντρωμένης Διοίκησης Πελοποννήσου, Δυτικής Ελλάδας και Ιονίου (ΦΕΚ Υ.Ο.Δ.Δ. 250/26-5-2107).

9. Την εισήγηση της Διεύθυνσης Δασών Κεφαλληνίας με αριθμ. οικ. 315538/15-12-2017 με την οποία προτείνεται η κήρυξη της αναφερόμενης στο θέμα έκτασης, αποφασίζουμε:

Κηρύσσουμε ως αναδασωτέα, με σκοπό τη διατήρηση του δασικού χαρακτήρα αυτής, τον αποκλεισμό διάθεσης της για άλλη χρήση, την αποκατάσταση της καταστραφείσας δασικής βλάστησης με φυσική αναγέννηση, την έκταση που καταστράφηκε από πυρκαγιά, εμβαδού εκατόν πενήντα πέντε τετραγωνικών μέτρων (155 τ.μ.), που βρίσκεται στην περιοχή Νταμάρι-ρέμα, Τοπικής Κοινότητας Βλαχάτων, Δημοτικής Ενότητας Λειβαθούς, Δήμου Κεφαλονιάς Π.Ε. Κεφ/νιάς, όπως προσδιορίζεται στο συνημμένο απόσπασμα χάρτη Γ.Υ.Σ. κλίμακας 1:5.000 και αριθμ. 6134/5 με διαγράμμιση.

Η καμένη έκταση καλυπτόταν από πουρνάρια, σχίνα, ασπάλαθους και σπάρτα κυρίως.

Έχει έκθεση νότια, έδαφος μετρίως βαθύ, κλίση 50%, υψόμετρο 160 μ. και όρια:

- Ανατολικά: με δασωμένη έκταση
- Δυτικά: με δασωμένη έκταση
- Βόρεια: με δασωμένη έκταση
- Νότια: με δασωμένη έκταση

Κατά της απόφασης αυτής δύναται να ασκηθεί αίτηση ακύρωσης ενώπιον του (οικείου) τριμελούς Διοικητικού

Εφετείου εντός εξήντα ημερών από την επομένη της δημοσίευσης ή κοινοποίησής της.

Από την εφαρμογή των κανονιστικών διατάξεων της απόφασης αυτής δεν προκαλείται δαπάνη σε βάρος του κρατικού προϋπολογισμού σύμφωνα με το άρθρο 90 του π.δ. 63/2005 «Κωδικοποίηση νομοθεσίας για την Κυβέρνηση και τα κυβερνητικά όργανα» (ΦΕΚ Α' 98/2005).

Η απόφαση αυτή να δημοσιευθεί στην Εφημερίδα της Κυβερνήσεως.

Πάτρα, 29 Ιανουαρίου 2018

Ο Συντονιστής Αποκεντρωμένης Διοίκησης

ΝΙΚΟΛΑΟΣ ΠΑΠΑΘΕΟΔΩΡΟΥ

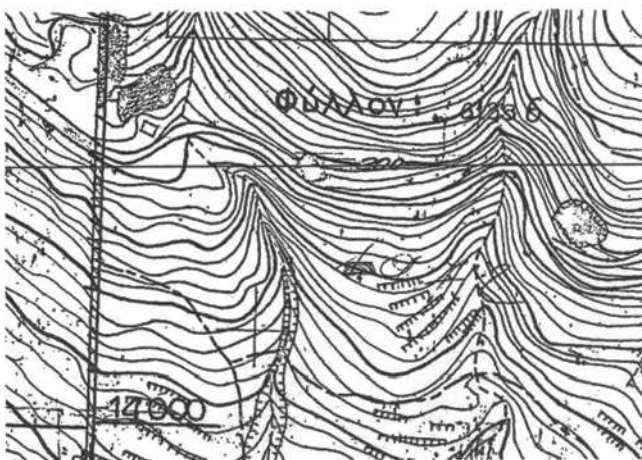
ΕΛΛΗΝΙΚΗ ΔΗΜΟΚΡΑΤΙΑ
 ΑΠΟΚΕΝΤΡΩΜΕΝΗ ΔΙΟΙΚΗΣΗ
 ΠΕΛ/ΝΗΣΟΥ-ΔΥΤΙΚΗΣ ΕΛΛΑΔΟΣ & ΙΟΝΙΟΥ
 ΓΕΝΙΚΗ ΔΙΕΥΘΥΝΣΗ ΔΑΣΩΝ &
 ΑΓΡΟΤΙΚΩΝ ΥΠΟΘΕΣΕΩΝ
 Δ/ΝΣΗ ΣΥΝΤΟΝΙΣΜΟΥ & ΕΠΙΘΕΩΡΗΣΗΣ
 ΔΑΣΩΝ
 Δ/ΝΣΗ ΔΑΣΩΝ ΚΕΦ/ΝΙΑΣ

Ανήκει στην αριθμ. : 014.20604/29-01-2018
 Απόφαση Συντονιστή Α.Δ.Π.Δ.Ελ. &Ι.

ΑΠΟΣΠΑΣΜΑ ΧΑΡΤΗ Γ.Υ.Σ. 6134/5
 ΔΗΜΟΣ : Κεφαλονιάς
 περιοχή Νταμάρι-ρέμα, Τοπικής Κοινότητας Βλαχάτων,
 Δημοτικής Ενότητας Λειβαθούς
 ΚΛΙΜΑΚΑ : 1: 5.000

ΠΙΝΑΚΑΣ ΣΥΝΤΕΤΑΓΜΕΝΩΝ ΕΓΣΑ

203369.0000, 4224899.0000
 203392.0000, 4224901.0000
 203389.0000, 4224908.0000
 203373.0000, 4224908.0000



ΕΘΝΙΚΟ ΤΥΠΟΓΡΑΦΕΙΟ
 Έχει γίνει χρήση του χάρτη
 από το ηλεκτρονικό αρχείο,
 σε φυσικό μέγεθος (100%)

ΥΠΟΜΝΗΜΑ :



Καμένη δασική έκταση εμβαδού 155 τ.μ., που κηρύσσεται αναδασωτέα

Αργοστόλι 15-12-2017

- Η -
 ΣΥΝΤΑΚΤΗΣ

Ντε-Ροζάριο Φραγκίσκα Ουίνσαμ
 ΔΑΣΟΠΟΝΟΣ

ΘΕΩΡΗΘΗΚΕ

Αργοστόλι 15-12-2017

Με Εντολή Συντονιστή Α.Δ.Π.Δ.Ελ. &Ι.

Η Δ/ΝΤΡΙΑ ΔΑΣΩΝ

ΑΝΝΑ ΛΥΤΡΑ
 ΔΑΣΟΛΟΓΟΣ

ΘΕΩΡΗΘΗΚΕ

Πάτρα

29-01-2018
 Ο ΣΥΝΤΟΝΙΣΤΗΣ Α.Δ.Π.Δ.Ελ. &Ι.

ΝΙΚΟΛΑΟΣ ΠΑΠΑΘΕΟΔΩΡΟΥ

Αριθμ.: 304 (2)

Κήρυξη ως αναδασωτέας εκτάσεως εμβαδού εμβαδού 87.42 στρεμμάτων (έχοντας εξαιρεθεί εκτάσεις €1(15.46 στρ.) και €2(3.51 στρ.) συνολικού εμβαδού 18.97 στρεμμάτων, από συνολική έκταση 106.39 στρεμμάτων) στη θέση "Νταμάρι Αβύσσου", Λιθακιάς, Δήμου Ζακύνθου

Ο ΣΥΝΤΟΝΙΣΤΗΣ ΑΠΟΚΕΝΤΡΩΜΕΝΗΣ ΔΙΟΙΚΗΣΗΣ ΠΕΛΛΟΠΟΝΗΣΟΥ, ΔΥΤΙΚΗΣ ΕΛΛΑΔΑΣ ΚΑΙ ΙΟΝΙΟΥ

Έχοντας υπόψη:

1. Τις διατάξεις των άρθρων 24 παρ. 1 και 117 παρ. 3 του Συντάγματος.
 2. Τις περί Διοικητικής αποκέντρωσης διατάξεις του ν. 3200/1955, όπως τροποποιήθηκε και συμπληρώθηκε μεταγενέστερα και ειδικότερα του άρθρου 5.
 3. Τις διατάξεις του ν. 998/1979 «περί προστασίας δασών και δασικών εν γένει εκτάσεων της χώρας» και συγκεκριμένα: α) του άρθρου 38 παρ. 1 και β) του άρθρου 41 παρ. 1.
 4. Τις διατάξεις του ν. 3208/2003 «Προστασία δασικών οικοσυστημάτων, κατάρτιση δασολογίου, ρύθμιση εμπραγμάτων δικαιωμάτων επί δασών και δασικών εν γένει εκτάσεων και άλλες διατάξεις» και ειδικότερα το άρθρο 1 αυτού, καθώς και του ν. 4280/2014.
 5. Τις διατάξεις του Υπουργείου Γεωργίας αριθμ. 160417/1180/08-07-1980 και 182447/3049/24.09.1980
 6. Τις διατάξεις του ν. 3852/2010 (ΦΕΚ Α' 87/7.6.2010) «Νέα Αρχιτεκτονική της Αυτοδιοίκησης και της Αποκεντρωμένης Διοίκησης - Πρόγραμμα Καλλικράτης».
 7. Τις διατάξεις του π.δ. 139/2010 (ΦΕΚ Α' 232/27.12.2010) «Οργανισμός της Αποκεντρωμένης Διοίκησης Πελοποννήσου - Δυτικής Ελλάδας και Ιονίου».
 8. Το άρθρο 56 του ν. 4257/2014 (ΦΕΚ Α' 93/14.4.2014) «Επείγουσες ρυθμίσεις αρμοδιοτήτων Υπουργείου Εσωτερικών».
 9. Την υπ' αριθμ. 15870/15-05-2017 απόφαση του Υπουργού Εσωτερικών περί διορισμού Συντονιστή της Αποκεντρωμένης Διοίκησης Πελοποννήσου, Δυτικής Ελλάδας και Ιονίου η οποία δημοσιεύθηκε στο ΦΕΚ ΥΟΔΔ 250/26.05.2017 και έλαβε αριθμό διαδικτυακής ανάρτησης ΑΔΑ:ΠΨΦΒ465ΧΘ7-Τ4Γ.
 10. Την αναφορά της Διεύθυνσης Δασών Ζακύνθου με αριθ. Πρωτ 2668/21.11.2017 με την οποία προτείνεται η κήρυξη ως αναδασωτέας της αναφερόμενης στο θέμα έκτασης, αποφασίζουμε:
- Κηρύσσουμε ως αναδασωτέα λόγω πυρκαγιάς, την δασική έκταση εμβαδού εμβαδού 87.42 στρεμμάτων (έχοντας εξαιρεθεί εκτάσεις €1(15.46 στρ.) και €2(3.51 στρ.)

συνολικού εμβαδού 18.97 στρεμμάτων, από συνολική έκταση 106.39 στρεμμάτων) που βρίσκεται στη θέση «Νταμάρι Αβύσσου» της Τ.Κ. Λιθακιάς, Δήμου Ζακύνθου Νομού Ζακύνθου, όπως προσδιορίζεται με τα στοιχεία 1-81 και απεικονίζεται στο συνημμένο της παρούσας απόφασης απόσπασμα πινακίδας ΓΥΣ 6176/7, κλίμακας 1:5000 το οποίο αποτελεί αναπόσπαστο μέρος της και έχει όρια:

Ανατολικά: δασική έκταση,
Δυτικά: δασική έκταση,
Βόρεια: δασική έκταση,
Νότια: δασική έκταση.

Η έκταση εμπίπτει στις διατάξεις της παραγράφου 2 του άρθρου 3 του ν. 998/1979 «περί προστασίας δασών και δασικών εν γένει εκτάσεων της χώρας» όπως αντικαταστάθηκε με το άρθρο 1 παρ. 1 του ν. 3208/2003 «περί προστασίας των δασικών οικοσυστημάτων, κατάρτιση δασολογίου, ρύθμιση εμπραγμάτων δικαιωμάτων επί δασών και δασικών εν γένει εκτάσεων και άλλες διατάξεις», καθώς και της παραγράφου 1ε και της παραγράφου 2γ και 2δ του άρθρου 4 του ν. 998/1979.

Παρατηρήσεις: 1) Οι αναδασωτέες εκτάσεις οριοθετήθηκαν βάσει δορυφορικής εικόνας που παρασχέθηκε από την Υπηρεσία Χαρτογράφησης Καμένων Εκτάσεων και λήψεως μεταγενέστερης της πυρκαγιάς, σε συνδυασμό με ορθοφωτοχάρτες λήψεως 2015 και επιτόπια αυτοψία.

2) Η έκταση στο παρελθόν έχει κηρυχθεί αναδασωτέα καθότι εμπεριέχεται σε προηγούμενη απόφαση κήρυξης αναδάσωσης (2541/13-12-2010 ΦΕΚ 742/Δ'/2010).

Σκοπός της κήρυξης της ανωτέρω έκτασης ως αναδασωτέας είναι η διατήρηση του δασικού χαρακτήρα της, ο αποκλεισμός διάθεσης της για άλλη χρήση και η αποκατάσταση με φυσική αναγέννηση της καταστραφείσας δασικής βλάστησης αποτελούμενη από αείφυλλα πλατύφυλλα (πουρνάρι, σχίνος, κουμαριά κ.ά.), ύστερα από πυρκαγιά που εκδηλώθηκε στις 23-08-2017 και ώρα 14:32.

Κατά της απόφασης αυτής παρέχεται η δυνατότητα άσκησης αίτησης ακύρωσης παντός έχοντος έννομο συμφέρον φυσικού ή νομικού προσώπου, ενώπιον του τριμελούς Διοικητικού Εφετείου Πατρών εντός εξήντα ημερών από την επόμενη της δημοσίευσής.

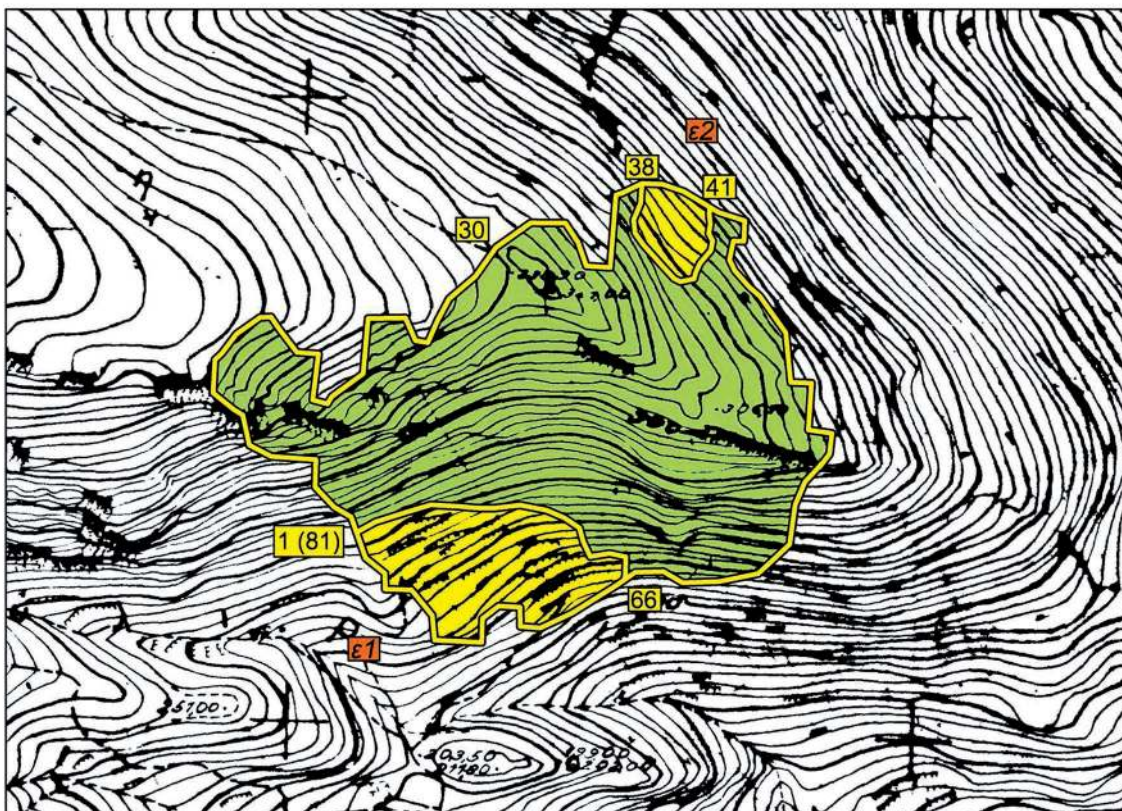
Η απόφαση αυτή να δημοσιευθεί στη Εφημερίδα της Κυβερνήσεως.

Πάτρα, 1 Φεβρουαρίου 2018

Ο Συντονιστής Αποκεντρωμένης Διοίκησης
ΝΙΚΟΛΑΟΣ ΠΑΠΑΘΕΟΔΩΡΟΥ

ΕΛΛΗΝΙΚΗ ΔΗΜΟΚΡΑΤΙΑ
 ΑΠΟΚΕΝΤΡΩΜΕΝΗ ΔΙΟΙΚΗΣΗ
 ΠΕΛ/ΝΗΣΟΥ - ΔΥΤΙΚΗΣ ΕΛΛΑΔΑΣ & ΙΟΝΙΟΥ
 ΓΕΝΙΚΗ Δ/ΝΣΗ ΔΑΣΩΝ & ΑΓΡ/ΚΩΝ ΥΠΟΘΕΣΕΩΝ
 Δ/ΝΣΗ ΔΑΣΩΝ ΖΑΚΥΝΘΟΥ

Ανήκει στην Αρ.Πρ.: 304/1.2.2018
 Απόφαση Συντονιστή Αποκεντρωμένης
 Διοίκησης Πελονήσου - Δυτικής Ελλάδας
 & Ιονίου
 Απόσπασμα πινακίδας ΓΥΣ: 6176/7
 Δασική Θέση: «Νταμάρι Αβύσσου»
 Τ.Κ.: Λιθακιάς
 ΚΑΙΜΑΚΑ: 1:5000



ΥΠΟΜΝΗΜΑ

1-81 : Όρια συνολικής καμένης έκτασης.
 Κήρυξη αναδασωτέας έκτασης εμβαδού 87.42 στρεμμάτων (έχοντας εξαιρεθεί εκτάσεις ε1(15.46 στρ.) και ε2(3.51 στρ.) συνολικού εμβαδού 18.97 στρεμμάτων, από συνολική έκταση 106.39 στρεμμάτων)

Πάτρα
 Ο Συντονιστής Α.Δ.Π.Δ.Ε. & Ι.

Ζάκυνθος, 21.11.2017
 Ο Δ/ντής Δασών

Ζάκυνθος, 21.11.2017
 Ο Συντάκτης

ΝΙΚΟΛΑΟΣ ΠΑΠΑΘΕΟΔΩΡΟΥ

Δημ.Σκαλτσογιάννης
 Δασολόγος με βαθμό Α'

Παν.Ζουπάνος
 Δασοπόνος

ΕΘΝΙΚΟ ΤΥΠΟΓΡΑΦΕΙΟ
 Για τεχνικούς λόγους στο σχεδιάγραμμα,
 από το ηλεκτρονικό αρχείο, έγινε
 σμίκρυνση κατά ποσοστό **82%**

Αριθμ.: 301 (3)

Κήρυξη ως αναδασωτέας εκτάσεως εμβαδού εμβαδού 372.01 στρεμμάτων (έχοντας εξαιρεθεί εκτάσεις ε1 έως ε8 συνολικού εμβαδού 65.66 στρεμμάτων από συνολική έκταση 437.67 στρεμμάτων) στη θέση "Αλωνάκι", Ανω Βολιμών, Δήμου Ζακύνθου.

Ο ΣΥΝΤΟΝΙΣΤΗΣ ΑΠΟΚΕΝΤΡΩΜΕΝΗΣ ΔΙΟΙΚΗΣΗΣ ΠΕΛΟΠΟΝΝΗΣΟΥ, ΔΥΤΙΚΗΣ ΕΛΛΑΔΑΣ ΚΑΙ ΙΟΝΙΟΥ

Έχοντας υπόψη:

1. Τις διατάξεις των άρθρων 24 παρ. 1 και 117 παρ. 3 του Συντάγματος.
 2. Τις περί Διοικητικής αποκέντρωσης διατάξεις του ν. 3200/1955, όπως τροποποιήθηκε και συμπληρώθηκε μεταγενέστερα και ειδικότερα του άρθρου 5.
 3. Τις διατάξεις του ν. 998/1979 «περί προστασίας δασών και δασικών εν γένει εκτάσεων της χώρας» και συγκεκριμένα: α) του άρθρου 38 παρ. 1 και β) του άρθρου 41 παρ. 1.
 4. Τις διατάξεις του ν. 3208/2003 «Προστασία δασικών οικοσυστημάτων, κατάρτιση δασολογίου, ρύθμιση εμπραγμάτων δικαιωμάτων επί δασών και δασικών εν γένει εκτάσεων και άλλες διατάξεις» και ειδικότερα το άρθρο 1 αυτού, καθώς και του ν. 4280/2014.
 5. Τις διατάξεις του Υπουργείου Γεωργίας αριθ. 160417/1180/08-07-1980 και 182447/3049/24.09.1980
 6. Τις διατάξεις του ν. 3852/2010 (ΦΕΚ Α' 87/7.6.2010) «Νέα Αρχιτεκτονική της Αυτοδιοίκησης και της Αποκεντρωμένης Διοίκησης - Πρόγραμμα Καλλικράτης».
 7. Τις διατάξεις του π.δ. 139/2010 (ΦΕΚ Α' 232/27.12.2010) «Οργανισμός της Αποκεντρωμένης Διοίκησης Πελοποννήσου - Δυτικής Ελλάδας και Ιονίου».
 8. Το άρθρο 56 του ν. 4257/2014 (ΦΕΚ Α' 93/14.4.2014) «Επείγουσες ρυθμίσεις αρμοδιοτήτων Υπουργείου Εσωτερικών».
 9. Την υπ' αριθμ. 15870/15-05-2017 απόφαση του Υπουργού Εσωτερικών περί διορισμού Συντονιστή της Αποκεντρωμένης Διοίκησης Πελοποννήσου, Δυτικής Ελλάδας και Ιονίου η οποία δημοσιεύθηκε στο ΦΕΚ ΥΟΔΔ 250/26.05.2017 και έλαβε αριθμό διαδικτυακής ανάρτησης ΑΔΑ:ΠΨΦΒ465ΧΘ7-Τ4Γ.
 10. Την αναφορά της Διεύθυνσης Δασών Ζακύνθου με αριθ. πρωτ. 2541/10.11.2017 με την οποία προτείνεται η κήρυξη ως αναδασωτέας της αναφερόμενης στο θέμα έκτασης, αποφασίζουμε:
- Κηρύσσουμε ως αναδασωτέα λόγω πυρκαγιάς, την δασική έκταση και δάσος πρίνου εμβαδού εμβαδού 372.01 στρεμμάτων (έχοντας εξαιρεθεί εκτάσεις ε1 έως

ε8 συνολικού εμβαδού 65.66 στρεμμάτων από συνολική έκταση 437.67 στρεμμάτων) που βρίσκεται στη θέση "Αλωνάκι" της Τ.Κ. Ανω Βολιμών, Δήμου Ζακύνθου Νομού Ζακύνθου, όπως προσδιορίζεται με τα στοιχεία (1-239) και απεικονίζεται στο συνημμένο της παρούσας απόφασης απόσπασμα πινακίδας ΓΥΣ 6164/2, κλίμακας 1:7500 το οποίο αποτελεί αναπόσπαστο μέρος της και έχει όρια:

Ανατολικά: δασικές εκτάσεις,
 Δυτικά: δασικές και μη δασικές εκτάσεις,
 Βόρεια: δασικές και μη δασικές εκτάσεις και δασωμένοι αγροί,

Νότια: δασική έκταση και επαρχιακός δρόμος.

Η έκταση εμπίπτει στις διατάξεις της παραγράφου 1 και 2 του άρθρου 3 του ν. 998/1979 «περί προστασίας δασών και δασικών εν γένει εκτάσεων της χώρας» όπως αντικαταστάθηκε με το άρθρο 1 παρ. 1 του ν. 3208/2003 "περί προστασίας των δασικών οικοσυστημάτων, κατάρτιση δασολογίου, ρύθμιση εμπραγμάτων δικαιωμάτων επί δασών και δασικών εν γένει εκτάσεων και άλλες διατάξεις", καθώς και της παραγράφου 1ε και της παραγράφου 2γ και 2δ του άρθρου 4 του ν. 998/1979.

Παρατηρήσεις: 1) Οι αναδασωτέες εκτάσεις οριοθετήθηκαν βάσει δορυφορικής εικόνας που παρασχέθηκε από την Υπηρεσία Χαρτογράφησης Καμένων Εκτάσεων και λήψεως μεταγενέστερης της πυρκαγιάς, σε συνδυασμό με ορθοφωτοχάρτες λήψεως 2015 και επιτόπια αυτοψία.

2) Εντός των αναδασωτέων εκτάσεων παρατηρήθηκε πλήθος βαθμίδων και λιθοδομών λόγω παλαιών καλλιεργειών (δασωμένοι αγροί).

Σκοπός της κήρυξης της ανωτέρω έκτασης ως αναδασωτέας είναι η διατήρηση του δασικού χαρακτήρα της, ο αποκλεισμός διάθεσης της για άλλη χρήση και η αποκατάσταση με φυσική αναγέννηση της καταστραφείσας δασικής βλάστησης αποτελούμενη από αείφυλλα-πλατύφυλλα (πουρνάρι, σχίνος, φυλίκι κ.ά.), ύστερα από πυρκαγιά που εκδηλώθηκε στις 13-08-2017 και 13-08-2017 και αντίστοιχα ώρα 00:30 και ώρα 00:32.

Κατά της απόφασης αυτής παρέχεται η δυνατότητα άσκησης αίτησης ακύρωσης παντός έχοντος έννομο συμφέρον φυσικού ή νομικού προσώπου, ενώπιον του τριμελούς Διοικητικού Εφετείου Πατρών εντός εξήντα ημερών από την επόμενη της δημοσίευσής.

Η απόφαση αυτή να δημοσιευθεί στη Εφημερίδα της Κυβερνήσεως.

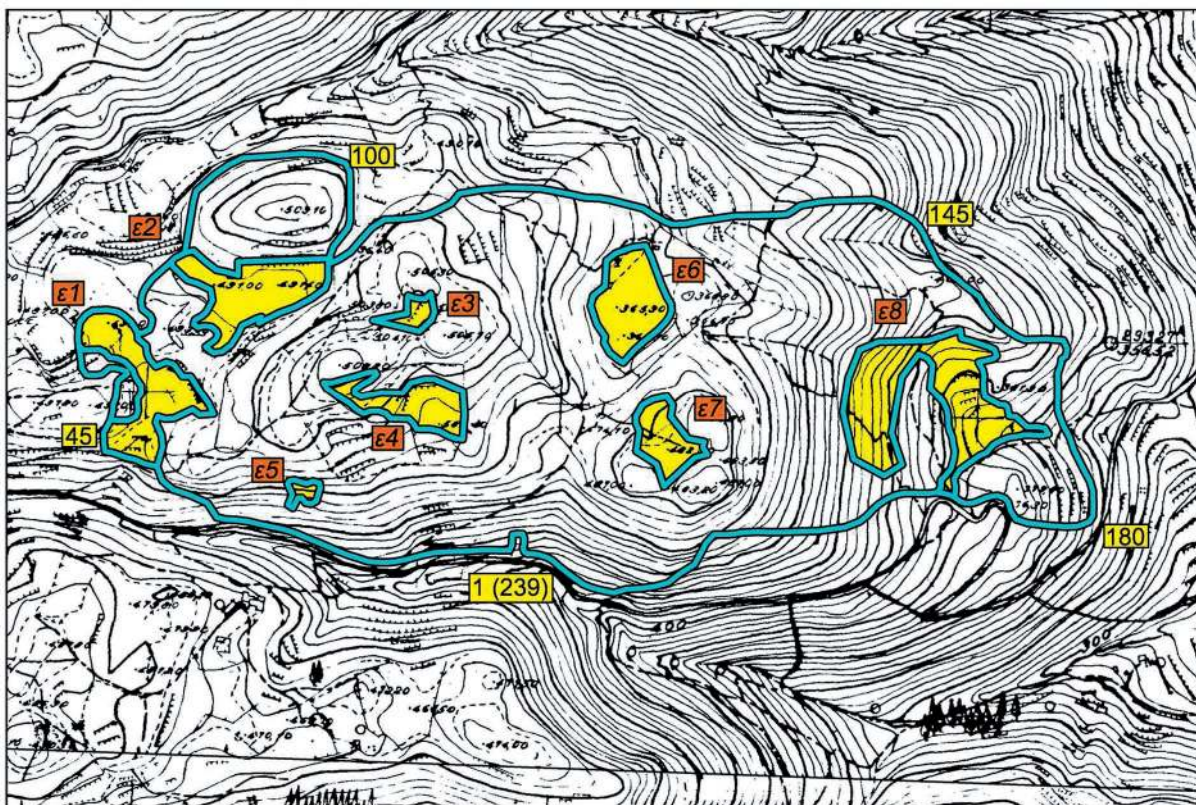
Πάτρα, 1 Φεβρουαρίου 2018

Ο Συντονιστής Αποκεντρωμένης Διοίκησης

ΝΙΚΟΛΑΟΣ ΠΑΠΑΘΕΟΔΩΡΟΥ

ΕΛΛΗΝΙΚΗ ΔΗΜΟΚΡΑΤΙΑ
 ΑΠΟΚΕΝΤΡΩΜΕΝΗ ΔΙΟΙΚΗΣΗ
 ΠΕΛ/ΝΗΣΟΥ - ΔΥΤΙΚΗΣ ΕΛΛΑΔΑΣ & ΙΟΝΙΟΥ
 ΓΕΝΙΚΗ Δ/ΝΣΗ ΔΑΣΩΝ & ΑΓΡ/ΚΩΝ ΥΠΟΘΕΣΕΩΝ
 Δ/ΝΣΗ ΔΑΣΩΝ ΖΑΚΥΝΘΟΥ

Ανήκει στην Αρ.Πρ.: 301/1.2.2018
 Απόφαση Συντονιστή Αποκεντρωμένης
 Διοίκησης Πελά/νήσου - Δυτικής Ελλάδας
 & Ιονίου
 Απόσπασμα πινακίδας ΓΥΣ: 6164/2
 Δασική Θέση: «Αλωνάκι»
 Τ.Κ.: Άνω Βολιμών
 ΚΛΙΜΑΚΑ: 1:7500



ΥΠΟΜΝΗΜΑ

(1-239) : Όρια συνολικής καμένης έκτασης.
 Κήρυξη αναδασωτέας έκτασης εμβαδού 372.01 στρεμμάτων (έχοντας εξαιρεθεί εκτάσεις ε1 έως ε8 συνολικού εμβαδού 65.66 στρεμμάτων από συνολική έκταση 437.67 στρεμμάτων)

Πάτρα
 Ο Συντονιστής Α.Δ.Π.Δ.Ε. & Ι.

Ζάκυνθος, 10.11.2017
 Ο Δ/ντής Δασών

Ζάκυνθος, 10.11.2017
 Ο Συντάκτης

ΝΙΚΟΛΑΟΣ ΠΑΠΑΘΕΟΔΩΡΟΥ

Δημ.Σκαλτσογιάννης
 Δασολόγος με βαθμό Α'

Παν.Ζουπάνος
 Δασοπόνος

ΕΘΝΙΚΟ ΤΥΠΟΓΡΑΦΕΙΟ
 Για τεχνικούς λόγους στο σχεδιάγραμμα,
 από το ηλεκτρονικό αρχείο, έγινε
 σμίκρυνση κατά ποσοστό **82%**



ΕΘΝΙΚΟ ΤΥΠΟΓΡΑΦΕΙΟ

Την ευθύνη για την εκτύπωση, διαχείριση και κυκλοφορία των φύλλων της Εφημερίδας της Κυβερνήσεως, (ΦΕΚ) στην έντυπη και ηλεκτρονική έκδοση, έχει το **Εθνικό Τυπογραφείο** το οποίο αποτελεί δημόσια υπηρεσία η οποία υπάγεται στο Υπουργείο Διοικητικής Ανασυγκρότησης. Το Εθνικό Τυπογραφείο έχει επίσης την ευθύνη για την κάλυψη των εκτυπωτικών αναγκών του Δημοσίου. (ν. 3469/2006, Α' 131).

ΥΠΗΡΕΣΙΕΣ ΠΟΥ ΠΑΡΕΧΕΙ ΤΟ ΕΘΝΙΚΟ ΤΥΠΟΓΡΑΦΕΙΟ

1. ΦΥΛΛΟ ΤΗΣ ΕΦΗΜΕΡΙΔΑΣ ΤΗΣ ΚΥΒΕΡΝΗΣΕΩΣ (ΦΕΚ)

Η ηλεκτρονική μορφή των ΦΕΚ διατίθεται δωρεάν από την ιστοσελίδα www.et.gr. Για τα ΦΕΚ που δεν έχουν ψηφιοποιηθεί και καταχωρισθεί στην πιο πάνω ιστοσελίδα δίνεται η δυνατότητα δωρεάν αποστολής με ηλεκτρονικό ταχυδρομείο, μετά από αίτηση που υποβάλλεται ηλεκτρονικά με τη συμπλήρωση ειδικής φόρμας.

Η έντυπη μορφή των ΦΕΚ διατίθεται για μεμονωμένα φύλλα με το ανάλογο κόστος από το τμήμα Πωλήσεων απευθείας ή με ταχυδρομική αποστολή μέσω αίτησης παραγγελίας στα ΚΕΠ, ενώ για ετήσια συνδρομή από το τμήμα Συνδρομητών. Το κόστος για ασπρόμαυρο ΦΕΚ από 1 έως 16 σελίδες είναι 1€, προσαυξανόμενο κατά 0,20€ για κάθε επιπλέον οκτασέλιδο ή μέρος αυτού. Το κόστος για έγχρωμο ΦΕΚ είναι 1,50€ από 1 έως 16 σελίδες, προσαυξανόμενο κατά 0,30€ για κάθε επιπλέον οκτασέλιδο ή μέρος αυτού.

Τρόπος αποστολής κειμένων προς δημοσίευση

- Τα κείμενα για δημοσίευση στο ΦΕΚ, από όλες τις δημόσιες υπηρεσίες και τους φορείς του δημόσιου τομέα, **αποστέλλονται στην διεύθυνση webmaster.et@et.gr** με χρήση προηγμένης ψηφιακής υπογραφής και χρονοσήμανσης.
- Οι περιλήψεις Διακηρύξεων Δημοσίων Συμβάσεων, αποστέλλονται στην ηλεκτρονική διεύθυνση dds@et.gr με τη χρήση απλού ηλεκτρονικού ταχυδρομείου.
- Κατ' εξαίρεση, πολίτες οι οποίοι δεν έχουν αποκτήσει προηγμένη ηλεκτρονική υπογραφή, μπορούν να αποστέλλουν ταχυδρομικά ή να καταθέτουν με εκπρόσωπό τους κείμενα προς δημοσίευση αποτυπωμένα σε χαρτί, στο Τμήμα Παραλαβής Δημοσιευτέας Ύλης.

Πληροφορίες σχετικά με την αποστολή/κατάθεση εγγράφων προς δημοσίευση, την πώληση των τευχών και τους ισχύοντες τιμοκαταλόγους για όλες τις υπηρεσίες θα βρείτε στην ιστοσελίδα μας και στη διαδρομή Εξυπηρέτηση κοινού - τμήμα πωλήσεων ή συνδρομητών. Επίσης στην ιστοσελίδα μπορείτε να αναζητήσετε πληροφορίες σχετικά με την πορεία δημοσίευσης των εγγράφων, εφόσον γνωρίζετε τον Κωδικό Αριθμό Δημοσιεύματος (ΚΑΔ). Τον ΚΑΔ εκδίδει το Εθνικό Τυπογραφείο για όλα τα κείμενα που πληρούν τις προϋποθέσεις δημοσίευσης.

2. ΚΑΛΥΨΗ ΕΚΤΥΠΩΤΙΚΩΝ ΑΝΑΓΚΩΝ του Δημοσίου και των φορέων του

Το Εθνικό Τυπογραφείο μετά από αίτημα φορέα του Δημοσίου αναλαμβάνει να σχεδιάσει και να εκτυπώσει κάρτες, βιβλία, αφίσες, μπλοκ, μηχανογραφικά έντυπα, φακέλους, φακέλους αλληλογραφίας, κ.ά. Επίσης σχεδιάζει και κατασκευάζει σφραγίδες.

ΕΠΙΚΟΙΝΩΝΙΑ ΜΕ ΤΟ ΕΘΝΙΚΟ ΤΥΠΟΓΡΑΦΕΙΟ

Ταχυδρομική Διεύθυνση: Καποδιστρίου 34, τ.κ. 10432, Αθήνα

ΤΗΛΕΦΩΝΙΚΟ ΚΕΝΤΡΟ: 210 5279000 - fax: 210 5279054

ΤΜΗΜΑΤΑ ΕΞΥΠΗΡΕΤΗΣΗΣ ΚΟΙΝΟΥ

Πωλήσεων: (Ισόγειο, τηλ. 210 5279178 - 180)

Συνδρομητών: (Ημιόροφος, τηλ. 210 5279136)

Πληροφοριών: (Ισόγειο, Γρ. 3 και τηλεφ. κέντρο 210 5279000)

Παραλαβής Δημ. Ύλης: (Ισόγειο, τηλ. 210 5279167, 210 5279139)

Ωράριο για το κοινό: Δευτέρα ως Παρασκευή: 8:00 - 13:30

Ιστοσελίδα: www.et.gr

Πληροφορίες σχετικά με την λειτουργία της ιστοσελίδας: helpdesk.et@et.gr

Αποστολή ψηφιακά υπογεγραμμένων εγγράφων προς δημοσίευση στο ΦΕΚ: webmaster.et@et.gr

Πληροφορίες για γενικό πρωτόκολλο και αλληλογραφία: grammateia@et.gr

