



# ΕΦΗΜΕΡΙΔΑ ΤΗΣ ΚΥΒΕΡΝΗΣΕΩΣ ΤΗΣ ΕΛΛΗΝΙΚΗΣ ΔΗΜΟΚΡΑΤΙΑΣ

8 Δεκεμβρίου 2023

ΤΕΥΧΟΣ ΤΕΤΑΡΤΟ

Αρ. Φύλλου 978

## ΠΕΡΙΕΧΟΜΕΝΑ

### ΑΠΟΦΑΣΕΙΣ

- 1 Μερική ανάκληση της υπ' αρ. 2654/9-8-2007 (Δ' 409) απόφασης του Γενικού Γραμματέα Περιφέρειας Θεσσαλίας και της υπ' αρ. 2240/4-9-2000 (Δ' 622) απόφασης του Γενικού Γραμματέα Περιφέρειας Θεσσαλίας περί κήρυξης έκτασης ως αναδασωτέας, για έκταση εμβαδού 10.307,92 τ.μ. και 8.059,94 τ.μ. αντίστοιχα, στη θέση «Μαύρα κριτήρια» Τοπικής Κοινότητας Συκής, Δημοτικής Ενότητας Αφειτών, του Δήμου Νοτίου Πηλίου, Περιφερειακής Ενότητας Μαγνησίας.
- 2 Κήρυξη ως αναδασωτέας έκτασης, συνολικού εμβαδού 1.485,51 τ.μ στη θέση «ΑΓΙΟΙ ΑΝΑΡΓΥΡΟΙ» Τ.Κ. Καστρίου, Δήμου Βόρειας Κυνουρίας Π. Ε. Αρκαδίας.
- 3 Κήρυξη αναδασωτέας έκτασης, συνολικού εμβαδού 229,00 τ.μ στη θέση «ΠΟΥΡΝΑΡΟΣ» Τ.Κ. Κοσμά, Δήμου Νότιας Κυνουρίας Π. Ε. Αρκαδίας.

### ΑΠΟΦΑΣΕΙΣ

Αριθμ. 664853

(1)

Μερική ανάκληση της υπ' αρ. 2654/9-8-2007 (Δ' 409) απόφασης του Γενικού Γραμματέα Περιφέρειας Θεσσαλίας και της υπ' αρ. 2240/4-9-2000 (Δ' 622) απόφασης του Γενικού Γραμματέα Περιφέρειας Θεσσαλίας περί κήρυξης έκτασης ως αναδασωτέας, για έκταση εμβαδού 10.307,92 τ.μ. και 8.059,94 τ.μ. αντίστοιχα, στη θέση «Μαύρα κριτήρια» Τοπικής Κοινότητας Συκής, Δημοτικής Ενότητας Αφειτών, του Δήμου Νοτίου Πηλίου, Περιφερειακής Ενότητας Μαγνησίας.

Ο ΓΕΝΙΚΟΣ ΓΡΑΜΜΑΤΕΑΣ ΔΑΣΩΝ  
ΤΟΥ ΥΠΟΥΡΓΕΙΟΥ  
ΠΕΡΙΒΑΛΛΟΝΤΟΣ ΚΑΙ ΕΝΕΡΓΕΙΑΣ

Έχοντας υπόψη:

1. Τις διατάξεις της παρ. 1 του άρθρου 24 και της παρ. 3 του άρθρου 117 του Συντάγματος.

2. Τις διατάξεις του άρθρου 44 του ν. 998/1979 «Περί προστασίας των δασών και των δασικών εν γένει εκτάσεων της χώρας» (Α' 289).

3. Τις διατάξεις της παρ. 9 του άρθρου 17 και της παρ. 2 του άρθρου 18 του ν. 3889/2010 (Α' 182), η οποία προστέθηκε με την παρ. 3 του άρθρου δεύτερο του ν. 4462/2017 (Α' 39).

4. Τις διατάξεις του ν. 4727/2020 «Ψηφιακή Διακυβέρνηση (Ενσωμάτωση στην Ελληνική Νομοθεσία της Οδηγίας (ΕΕ) 2016/2102 και της Οδηγίας (ΕΕ) 2019/1024) - Ηλεκτρονικές Επικοινωνίες (Ενσωμάτωση στο Ελληνικό Δίκαιο της Οδηγίας (ΕΕ) 2018/1972) και άλλες διατάξεις» (Α' 184).

5. Την από 13.8.2021 Π.Ν.Π. «Έκτακτα μέτρα για την αποτελεσματική προστασία και την ταχεία αποκατάσταση του φυσικού περιβάλλοντος, την άμεση στήριξη των πληγέντων από τις πυρκαγιές του Ιουλίου/Αυγούστου 2021 και συναφείς διατάξεις» (Α' 143), η οποία κυρώθηκε με το άρθρο 2 του ν. 4824/2021 (Α' 156).

6. Τις διατάξεις των άρθρων 47 έως 55 του ν. 4915/2022 «Εθνικό Στρατηγικό Σχέδιο Καταπολέμησης της Διαφθοράς, διατάξεις για την ολοκλήρωση της μεταφοράς των δασικών υπηρεσιών στο Υπουργείο Περιβάλλοντος και Ενέργειας, διατάξεις για την εφαρμογή του Εθνικού Σχεδίου Ανάκαμψης και Ανθεκτικότητας «Ελλάδα 2.0», Εθνική Σύμβαση Ομογενών και άλλες επείγουσες διατάξεις» (Α' 63).

7. Τις διατάξεις του π.δ. 132/2017 «Οργανισμός Υπουργείου Περιβάλλοντος και Ενέργειας (Υ.Π.ΕΝ.)» (Α' 160), όπως τροποποιήθηκε και ισχύει με το π.δ. 29/2022 «Τροποποίηση του π.δ. 132/2017 "Οργανισμός Υπουργείου Περιβάλλοντος και Ενέργειας (Υ.Π.ΕΝ.)" (Α' 160)» (Α' 77).

8. Τις διατάξεις του π.δ. 6/2022 «Σύσταση και μετονομασία Γενικών Γραμματειών, σύσταση Ειδικής Γραμματείας, μεταφορά υπηρεσιών και αρμοδιοτήτων» (Α' 17).

9. Την υπό στοιχεία οικ. ΥΠΕΝ/ΥΠΡΓ/79859/5910/25-7-2023 κοινή απόφαση του Πρωθυπουργού και του Υπουργού Περιβάλλοντος και Ενέργειας «Διορισμός Γενικού Γραμματέα Δασών του Υπουργείου Περιβάλλοντος και Ενέργειας» (Υ.Ο.Δ.Δ. 745).

10. Την υπό στοιχεία ΥΠΕΝ/ΔΔΥ/48478/3594/16.05.2022 κοινή απόφαση των Υπουργών Οικονομικών, Περιβάλλοντος και Ενέργειας, Εσωτερικών «Καθορισμός των διοικητικών λεπτομερειών μεταφοράς των δασικών

υπηρεσιών, του αντίστοιχου προσωπικού και λοιπών θεμάτων της παρ. 5 του άρθρου τρίτου της από 13.8.2021 Πράξης Νομοθετικού Περιεχομένου (Α' 143), η οποία κυρώθηκε με το άρθρο 2 του ν. 4824/2021 (Α' 156)» (Β' 2415).

11. Την υπό στοιχεία ΥΠΕΝ/ΔΔΥ/62511/4542/17-6-2022 απόφαση του Υπουργού Περιβάλλοντος και Ενέργειας «Διαπιστωτική πράξη κατάταξης και τοποθέτησης του προσωπικού των Περιφερειακών Δασικών Υπηρεσιών του Υπουργείου Περιβάλλοντος και Ενέργειας» (Β' 3145).

12. Την υπό στοιχεία ΥΠΕΝ/ΔΔΥ/70401/5167/6-7-2022 (ΑΔΑ:Ω8ΔΡ4653Π8-7ΨΡ) απόφαση Υπουργού Περιβάλλοντος και Ενέργειας «Τοποθέτηση Προϊσταμένων σε θέσεις ευθύνης επιπέδου Γενικής Διεύθυνσης στις Επιθεωρήσεις Εφαρμογής Δασικής Πολιτικής του Υπουργείου Περιβάλλοντος και Ενέργειας».

13. Την υπό στοιχεία ΥΠΕΝ/ΔΝΕΠ/83988/2740/25-8-2022 απόφαση «Εξουσιοδότηση υπογραφής "Με εντολή Υπουργού" του Υπουργού Περιβάλλοντος και Ενέργειας, "Με εντολή Υφυπουργού" του Υφυπουργού Περιβάλλοντος και Ενέργειας και με "Με εντολή Γενικού Γραμματέα Δασών" του Γενικού Γραμματέα Δασών του Υπουργείου Περιβάλλοντος και Ενέργειας, κατά λόγο αρμοδιότητας, στον Προϊστάμενο της Γενικής Διεύθυνσης Δασών και Δασικού Περιβάλλοντος της Γενικής Γραμματείας Δασών του Υ.Π.ΕΝ., στους Προϊσταμένους των Επιθεωρήσεων Εφαρμογής Δασικής Πολιτικής και στους Προϊσταμένους των Διευθύνσεων, Δασαρχειών και Τμημάτων που υπάγονται σε αυτές» (Β' 4528).

14. Την υπ' αρ. 153373/441/22.2.2017 (ΑΔΑ: 61ΤΗ4653Π8-Ω7Θ) εγκύκλιο του ΥΠΕΝ «Περιοχές κηρυγμένων αναδασωτέων εκτάσεων στους αναρτημένους δασικούς χάρτες».

15. Την υπό στοιχεία οικ. ΥΠΕΝ/ΔΠΔ/95099/5160/12-10-2021 (ΑΔΑ: ΨΠΨ4653Π8-50Χ) εγκύκλιο διαταγή της Γενικής Διεύθυνσης Δασών και Δασικού Περιβάλλοντος του Υ.Π.ΕΝ. «Περί ανάκλησης αποφάσεων αναδασωτέων, εκτάσεων μη υπαγομένων στις προστατευτικές διατάξεις της δασικής νομοθεσίας, λόγω συμπεριληφθέντων στους δασικούς χάρτες ως τμήματα ευρύτερης αναδασωτέας».

16. Το περιεχόμενο του δασικού χάρτη του συνόλου της Περιφερειακής Ενότητας Μαγνησίας, εκτός των προ Καποδιστριακών Ο.Τ.Α.: Αλοννήσου, Βόλου, Νέας Αγχιάλου και Σκιάθου, που αναρτήθηκε με τις υπ' αρ. 325/20498/10-02-2017 (ΑΔΑ:ΩΚ9ΞΟΡ10-ΗΑΑ) και 38126/26-2-2021 (ΩΦ5ΖΟΡ10-ΙΞΑ) αποφάσεις της Διεύθυνσης Δασών Μαγνησίας, στον οποίο η έκταση που αναφέρεται στο θέμα εμφανίζεται ως ΑΝ/ΔΔ.

17. Την υπ' αρ. 413739/14-11-2022 απόφαση του Γενικού Γραμματέα Δασών του Υπουργείου Περιβάλλοντος και Ενέργειας περί "Μερικής κύρωσης δασικού χάρτη των περιφερειακών Ενοτήτων Μαγνησίας και Σποράδων".

18. Την υπ' αρ. 2654/9-8-2007 απόφαση του Γενικού Γραμματέα Περιφέρειας Θεσσαλίας περί «Κήρυξης ως Αναδασωτέας έκτασης, συνολικού εμβαδού 45.000 στρεμμ. περίπου, η οποία βρίσκεται στα διοικητικά όρια των Δήμων Αφειτών, Αργαλαστής και Μηλεών

Ν. Μαγνησίας, στα Δημ. Διαμερίσματα Νεοχωρίου - Συκής - Αφειτών - Καλαμακίου - Αργαλαστής - Ξινόβρυσης και Μηλεών, που καταστράφηκε από την πυρκαγιά στις 27.6.2007», λόγω πυρκαγιάς (Δ' 409).

19. Την υπ' αρ. 2240/4-9-2000 απόφαση του Γενικού Γραμματέα Περιφέρειας Θεσσαλίας περί "Κήρυξης αναδασωτέας έκτασης 13.900 στρεμμάτων, στην περιφέρεια των Δ.Δ. Συκής, Ξινόβρυσης, Αργαλαστής, Μετοχίου, Λάικου και Προμυρίου των Δήμων Αφειτών, Αργαλαστής και Σηπιάδος Ν. Μαγνησίας" λόγω πυρκαγιάς (Δ' 622).

20. Τις υπ' αρ. 130/2021 και 155/2021 αποφάσεις της 2ης ΕΠΕΑ Μαγνησίας, με τις οποίες κρίθηκε ότι η έκταση των 10.307,92 τ.μ. χαρακτηρίζεται διαχρονικά ως μη δασικού χαρακτήρα έκταση και στον αναρτημένο Δασικό Χάρτη του συνόλου της Περιφερειακής Ενότητας Μαγνησίας, εκτός των προ Καποδιστριακών Ο.Τ.Α.: Αλοννήσου, Βόλου, Νέας Αγχιάλου και Σκιάθου, εμφανίζεται με τον κωδικό ΑΑ/ΑΝ.

21. Την υπ' αρ. 419199/10-08-2023 θετική εισήγηση του Δασαρχείου Βόλου, μετά της συνημμένης αλληλογραφίας, για τη μερική ανάκληση: α) της υπ' αρ. 2654/9-8-2007 απόφασης του Γενικού Γραμματέα Περιφέρειας Θεσσαλίας για έκταση εμβαδού 10.307,92 τ.μ., και β) της υπ' αρ. 2240/4-9-2000 απόφασης του Γενικού Γραμματέα Περιφέρειας Θεσσαλίας, για έκταση εμβαδού 8.059,94 τ.μ., (αποτελεί επί μέρους επιφάνεια της έκτασης των 10.307,92 τ.μ.), επειδή με τις υπ' αρ. 130/2021 και 155/2021 αποφάσεις της 2ης ΕΠΕΑ Μαγνησίας, κρίθηκε ότι η έκταση των 10.307,92 τ.μ. χαρακτηρίζεται διαχρονικά ως μη δασικού χαρακτήρα έκταση και στον αναρτημένο Δασικό Χάρτη του συνόλου της Περιφερειακής Ενότητας Μαγνησίας, εκτός των προ Καποδιστριακών Ο.Τ.Α.: Αλοννήσου, Βόλου, Νέας Αγχιάλου και Σκιάθου, εμφανίζεται με τον κωδικό ΑΑ/ΑΝ, στη θέση «Μαύρα κριτήρια» Τοπικής Κοινότητας Συκής, Δημοτικής Ενότητας Αφειτών του Δήμου Νοτίου Πηλίου, Π.Ε. Μαγνησίας.

22. Το υπ' αρ. 573463/19-10-2023 έγγραφο της Διεύθυνσης Δασών Μαγνησίας, με το οποίο εκφράζεται η σύμφωνη γνώμη της, αποφασίζουμε:

Ανακαλούμε μερικώς, λόγω πλάνης περί τα πραγματικά δεδομένα:

Α) την υπ' αρ. 2654/9-8-2007 (Δ' 409) απόφαση του Γενικού Γραμματέα Περιφέρειας Θεσσαλίας περί «Κήρυξης ως αναδασωτέας έκτασης, συνολικού εμβαδού 45.000 στρεμμ. περίπου, η οποία βρίσκεται στα διοικητικά όρια των Δήμων Αφειτών, Αργαλαστής και Μηλεών Ν. Μαγνησίας, στα Δημ. Διαμερίσματα Νεοχωρίου - Συκής - Αφειτών - Καλαμακίου - Αργαλαστής - Ξινόβρυσης και Μηλεών, που καταστράφηκε από την πυρκαγιά στις 27.6.2007», για έκταση συνολικού εμβαδού 10.307,92 τ.μ., και

Β) την υπ' αρ. 2240/4-9-2000 (Δ' 622), απόφαση του Γενικού Γραμματέα Περιφέρειας Θεσσαλίας περί "Κήρυξης αναδασωτέας έκτασης 13.900 στρεμμάτων, στην περιφέρεια των Δ.Δ. Συκής, Ξινόβρυσης, Αργαλαστής, Μετοχίου, Λάικου και Προμυρίου των Δήμων Αφειτών, Αργαλαστής και Σηπιάδος Ν. Μαγνησίας" για έκταση εμβαδού 8.059,94 τ.μ., η οποία αποτελεί επιμέρους τμήμα της παραπάνω έκτασης των 10.307,92 τ.μ.,

επειδή με τις υπ' αρ. 130/2021 και 155/2021 αποφάσεις της 2ης ΕΠΕΑ Μαγνησίας, κρίθηκε ότι η έκταση των 10.307,92 τ.μ. διαχρονικά ήταν μη δασικού χαρακτήρα έκταση και στον αναρτημένο Δασικό Χάρτη του συνόλου της Περιφερειακής Ενότητας Μαγνησίας, εκτός των προ Καποδιστριακών Ο.Τ.Α.: Αλοννήσου, Βόλου, Νέας Αγχιάλου και Σκιάθου, εμφανίζεται με τον κωδικό ΑΑ/ΑΝ, στη θέση "Μαύρα κριτήρια" Τοπικής Κοινότητας Συκής, Δημοτικής Ενότητας Αφειών του Δήμου Νοτίου Πηλίου, Περιφερειακής Ενότητας Μαγνησίας.

Η παραπάνω συνολική έκταση με στοιχεία (1, 2, 3, 4, ... 51, 52, 53, 1) απεικονίζεται στο συνημμένο από

09-08-2023 τοπογραφικό διάγραμμα, κλίμακας 1:2000, το οποίο αποτελεί αναπόσπαστο μέρος της παρούσας και προσδιορίζεται επακριβώς από τις αντίστοιχες συντεταγμένες στο σύστημα ΕΓΣΑ '87.

Κατά τα λοιπά παραμένουν σε ισχύ η υπ' αρ. 2654/9-8-2007 απόφαση του Γενικού Γραμματέα Περιφέρειας Θεσσαλίας και η υπ' αρ. 2240/4-9-2000 απόφαση του Γενικού Γραμματέα Περιφέρειας Θεσσαλίας.

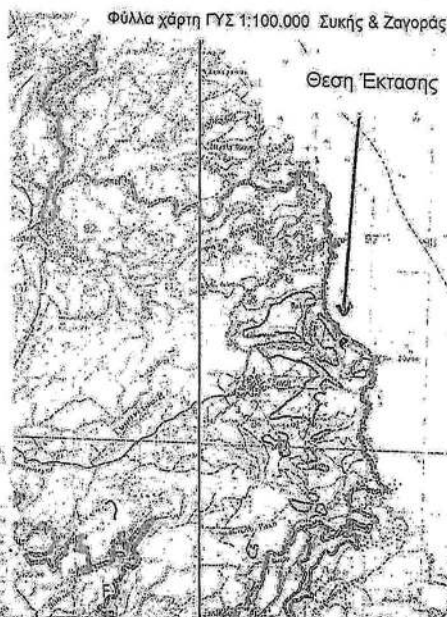
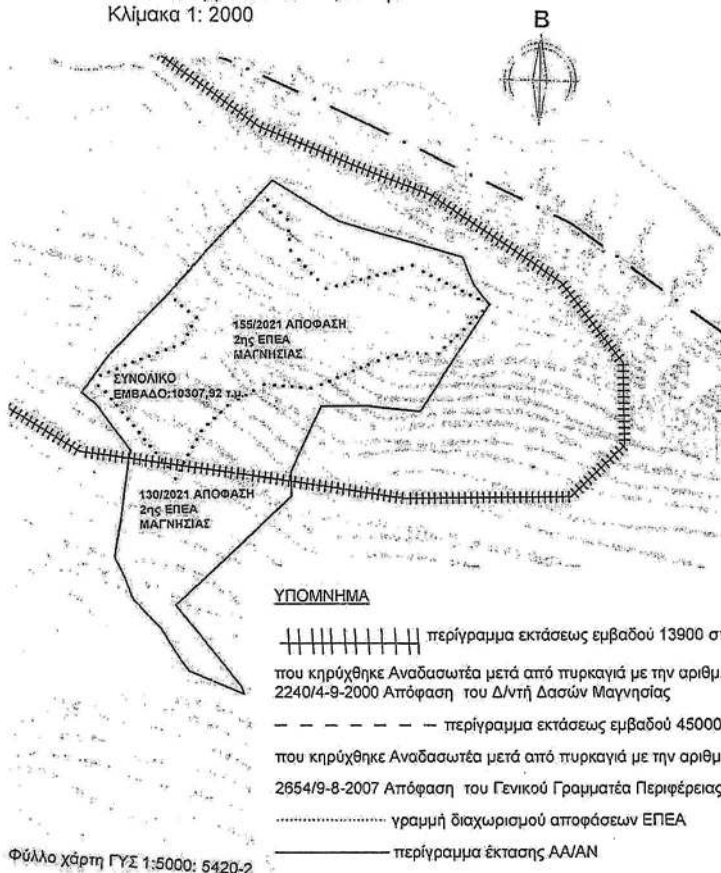
Η παρούσα ισχύει από της δημοσιεύσεώς της στην Εφημερίδα της Κυβερνήσεως.

Από τις διατάξεις της απόφασης αυτής δεν προκαλείται δαπάνη σε βάρος του κρατικού προϋπολογισμού.



ΕΛΛΗΝΙΚΗ ΔΗΜΟΚΡΑΤΙΑ  
 ΥΠΟΥΡΓΕΙΟ ΠΕΡΙΒΑΛΛΟΝΤΟΣ & ΕΝΕΡΓΕΙΑΣ  
 ΕΠΙΘΕΩΡΗΣΗ ΕΦΑΡΜΟΓΗΣ ΔΑΣΙΚΗΣ ΠΟΛΙΤΙΚΗΣ  
 ΘΕΣΣΑΛΙΑΣ – ΣΤΕΡΕΑΣ ΕΛΛΑΔΑΣ  
 ΔΑΣΑΡΧΕΙΟ ΒΟΛΟΥ  
 ΔΗΜΟΣ: Νοτίου Πηλίου  
 Τοπική Κοινότητα: Συκής  
 ΘΕΣΗ: "Μαύρα κρητήρια"  
 Συνολικό εμβαδό: 10.307,92 τ.μ.  
 Κλίμακα 1: 2000

Ανήκει στην αριθμ. 664853/24.11.2023  
 Απόφαση του Γενικού Γραμματέα Δασών



— περίγραμμα της αριθμ. 2651/2007 Απόφασης  
 Κήρυξης αναδασωτέας έκτασης

..... περίγραμμα της αριθμ. 2240/2000 Απόφαση  
 Κήρυξης αναδασωτέας έκτασης

ΑΑ	X	Ψ
12	437644.651	4348995.359
13	437642.408	4348996.340
14	437625.944	4349003.415
15	437621.184	4349010.247
16	437616.688	4349017.779
17	437607.280	4349027.805
18a	437604.971	4349033.814
18b	437620.860	4349130.590
19a	437601.162	4349042.195
19b	437639.130	4349149.771
20	437603.550	4349054.751

ΑΑ	X	Ψ	ΑΑ	X	Ψ
1	437723.322	4349141.709	21	437605.154	4349065.659
2	437727.194	4349132.312	22	437607.293	4349078.107
3	437732.348	4349125.798	23	437600.412	4349087.221
4	437722.097	4349110.858	24	437595.733	4349093.807
5	437707.953	4349090.244	25	437590.707	4349098.053
6	437689.483	4349092.414	26	437594.017	4349102.347
7	437673.071	4349092.414	27	437600.442	4349110.439
8	437662.381	4349070.472	28	437620.862	4349130.588
9	437662.383	4349062.422	51	437653.384	4349163.859
10	437621.731	4349025.716	52	437667.651	4349168.077
11	437643.890	4348997.604	53	437679.952	4349154.326

**ΕΘΝΙΚΟ ΤΥΠΟΓΡΑΦΕΙΟ**  
 Για τεχνικούς λόγους στο σχεδιάγραμμα,  
 από το ηλεκτρονικό αρχείο, έγινε  
 σμίκρυνση κατά ποσοστό **81%**

Βόλος 09/08/2023

Η Συντάκτης  
  
 Παρναβέλα Χρυσάνθη  
 Δασολόγος

Βόλος 10/08/2023  
 Ο Δασάρχης Βόλου  
  
 Ζαχαρίας Χάνος  
 Δασολόγος

Λάρισα 24/11/2023  
 Με Εντολή Γενικού Γραμματέα Δασών  
 Η Προϊσταμένη  
 Επιθεώρησης Εφαρμογής Δασικής Πολιτικής  
 Θεσσαλίας - Στερεάς Ελλάδας  
  
 Ζωή Φίκα  
 Δασολόγος

Η απόφαση αυτή να δημοσιευθεί στην Εφημερίδα της Κυβερνήσεως.

Βόλος, 24 Νοεμβρίου 2023

Με εντολή Γενικού Γραμματέα Δασών  
Η Προϊσταμένη Επιθεώρησης Δασικής Πολιτικής  
Θεσσαλίας - Στερεάς Ελλάδας

ΖΩΗ ΦΤΙΚΑ

Αριθμ. 667041

(2)

**Κήρυξη ως αναδασωτέας έκτασης, συνολικού εμβαδού 1.485,51 τ.μ στη θέση «ΑΓΙΟΙ ΑΝΑΡΓΥΡΟΙ» Τ.Κ. Καστρίου, Δήμου Βόρειας Κυνουρίας Π. Ε. Αρκαδίας.**

Ο ΓΕΝΙΚΟΣ ΓΡΑΜΜΑΤΕΑΣ ΔΑΣΩΝ  
ΤΟΥ ΥΠΟΥΡΓΕΙΟΥ  
ΠΕΡΙΒΑΛΛΟΝΤΟΣ ΚΑΙ ΕΝΕΡΓΕΙΑΣ

Έχοντας υπόψη:

1. Τις διατάξεις του άρθρου 117 παρ. 3 του Συντάγματος της Ελλάδος.

2. Τις διατάξεις του άρθρου 38 παρ. 1 του ν. 998/1979 «Περί προστασίας των δασών και των δασικών εν γένει εκτάσεων της χώρας» (Α' 289), όπως αντικαταστάθηκε με την παρ. 1 του άρθρου 35 του ν. 4280/2014.

3. Τις διατάξεις του άρθρου 41 παρ. 1 και 3 του ν. 998/1979 «Περί προστασίας των δασών και των δασικών εν γένει εκτάσεων της χώρας» ως έχει τροποποιηθεί με τις διατάξεις του άρθρου 2 της από 13-8-2021 Πράξης Νομοθετικού Περιεχομένου (Α' 143).

4. Τις διατάξεις του ν. 1892/1990 και ιδίως το άρθρο 120 παρ. 1 «Για τον εκσυγχρονισμό και την ανάπτυξη και άλλες διατάξεις».

5. Τις διατάξεις του ν. 3208/2003 και ιδίως το άρθρο 1 παρ. 15.

6. Τις διατάξεις της από 13-08-2021 Πράξης Νομοθετικού Περιεχομένου «Έκτακτα μέτρα για την αποτελεσματική προστασία και την ταχεία αποκατάσταση του φυσικού περιβάλλοντος, την άμεση στήριξη των πληγέντων από τις πυρκαγιές Ιουλίου/Αυγούστου 2021 και συναφείς διατάξεις» (Α' 143) όπως κυρώθηκε με το άρθρο 2 του ν. 4824/2021 (Α' 156).

7. Τις διατάξεις των άρθρων 47 έως 55 του ν. 4915/2022 (Α' 63).

8. Το π.δ. 6/2022 «Σύσταση και μετονομασία Γενικών Γραμματειών, σύσταση Ειδικής Γραμματείας, μεταφορά υπηρεσιών και αρμοδιοτήτων» (Α' 17).

9. Το π.δ. 29/2022 "Τροποποίηση του π.δ. 132/ 2017 «Οργανισμός Υπουργείου Περιβάλλοντος και Ενέργειας» (Α' 160)" (Α' 77).

10. Την υπό στοιχεία ΥΠΕΝ/ΔΔΥ/48478/3594/16-05-2022 κοινή απόφαση των Υπουργών Οικονομικών, Περιβάλλοντος και Ενέργειας, Εσωτερικών «Καθορισμός των διοικητικών λεπτομερειών μεταφοράς των δασικών υπηρεσιών, του αντίστοιχου προσωπικού και λοιπών θεμάτων της παρ. 5 άρθρου τρίτου της από 13-08-2021 Πράξης Νομοθετικού Περιεχομένου (Α' 143), η οποία κυρώθηκε με το άρθρο 2 του ν. 4824/2021 (Α' 156)» (Β' 2415).

11. Την υπό στοιχεία ΥΠΕΝ/ΔΝΕΠ/83988/2740/2022 (Β' 4528) απόφαση περί εξουσιοδότησης υπογραφής.

12. Τις διαταγές του Υπουργείου Γεωργίας: α) 160417/1180/8-7-1980, β) 182447/3049/24-9-1980, γ) 168692/3318/5-10-1981, δ) 85144/1468/9-9-1992 και ε) 60284/365/26-1-1994.

13. Την υπ' αρ. Οικ. 105204/2793/31-7-2002 διαταγή ΥΠ.ΓΕ «περί χαρακτηρισμού εκτάσεων-κήρυξης αυτών ως αναδασωτέων».

14. Το υπ' αρ. 221525/4195/21-09-2011 έγγραφο Υ.Π.Ε.Κ.Α περί δυνατότητας άσκησης αιτήσεων ακυρώσεων κατά των αποφάσεων κήρυξης αναδάσωσης, ενώπιον του Διοικητικού Εφετείου, στα πλαίσια εφαρμογής της παρ. 1 του άρθρου 47 ν. 3900/2010.

15. Την υπ' αρ. 348746/11-10-2022 (ΑΔΑ:ΨΒΜ84653Π8-ΝΑΡ) (Δ' 714) απόφαση Γενικού Γραμματέα Δασών κύρωσης δασικού χάρτη π.ε Αρκαδίας.

16. Την υπ' αρ. 633422/09-11-2023 πρόταση του Δασαρχείου Κυνουρίας μετά της συνημμένης εισηγήσεως για την κήρυξη ως αναδασωτέας της αναφερόμενης στο θέμα έκτασης, αποφασίζουμε:

Κηρύσσουμε ως αναδασωτέα, την έκταση δασικού χαρακτήρα, συνολικού εμβαδού 1.485,51 τ.μ, η οποία καταστράφηκε από πυρκαγιά, στη θέση "ΑΓΙΟΙ ΑΝΑΡΓΥΡΟΙ" Τοπικής Κοινότητας Καστρίου, Δήμου Βόρειας Κυνουρίας Π. Ενότητας Αρκαδίας.

Η ανωτέρω έκταση προσδιορίζεται με στοιχεία περιμέτρου (1-2-3-4-5-6-7-8-9-10-1) και συνορεύει:

ΒΟΡΕΙΑ: Εν μέρει με δασικές εν γένει εκτάσεις των παρ. 1, 2, 3, 4 και 5 του άρθρου 3 του ν. 998/1979 και εν μέρει με εκτάσεις που δεν διέπονται από τις διατάξεις της Δασικής Νομοθεσίας.

ΝΟΤΙΑ: Εν μέρει με δασικές εν γένει εκτάσεις των παρ. 1, 2, 3, 4 και 5 του άρθρου 3 του ν. 998/1979 και εν μέρει με εκτάσεις που δεν διέπονται από τις διατάξεις της Δασικής Νομοθεσίας.

ΑΝΑΤΟΛΙΚΑ: Με εκτάσεις που δεν διέπονται από τις διατάξεις της Δασικής Νομοθεσίας.

ΔΥΤΙΚΑ: Με εκτάσεις που δεν διέπονται από τις διατάξεις της Δασικής Νομοθεσίας,

όπως αποτυπώνεται στο συνημμένο τοπογραφικό διάγραμμα, κλίμακας 1:1500, επί αποσπάσματος αναρτημένου Δασικού Χάρτη Π.Ε Αρκαδίας, που συνέταξε η Δασολόγος του Δασαρχείου Κυνουρίας Μαρία Μοιρασγεντή, το οποίο αποτελεί αναπόσπαστο μέρος της απόφασης αυτής.

Η προς κήρυξη, ως αναδασωτέα έκταση, σύμφωνα με τον κυρωμένο δασικό χάρτη ανήκει στις δασικές εν γένει εκτάσεις των παρ. 1, 2, 3, 4 και 5 του άρθρου 3 του ν. 998/1979 με τον ειδικότερο χαρακτηρισμό ΑΔ και δεν έχει ανευρεθεί μέχρι τώρα αίτημα υπαγωγής στις διατάξεις του άρθρου 67 του ν. 998/1979.

Σκοπός της κήρυξης της εν λόγω έκτασης ως αναδασωτέας είναι η διατήρηση του δασικού χαρακτήρα της, ο αποκλεισμός διάθεσής της για άλλη χρήση και η αποκατάσταση, με φυσική αναγέννηση, της καταστραφείσας δασικής βλάστησης με κυρίαρχο είδος την δρυ.

Με την παρούσα απόφαση δεν προκαλείται δαπάνη σε βάρος του κρατικού προϋπολογισμού.

Κατά της παρούσας δύναται να ασκηθεί αίτηση ακυρώσεως ενώπιον του Διοικητικού Εφετείου, εντός εξήντα ημερών, από την επομένη της δημοσίευσής ή κοινοποίησής της.



ΕΛΛΗΝΙΚΗ ΔΗΜΟΚΡΑΤΙΑ  
ΥΠΟΥΡΓΕΙΟ ΠΕΡΙΒΑΛΛΟΝΤΟΣ & ΕΝΕΡΓΕΙΑΣ  
ΕΠΙΘΕΩΡΗΣΗ ΕΦΑΡΜΟΓΗΣ  
ΔΑΣΙΚΗΣ ΠΟΛΙΤΙΚΗΣ  
ΠΕΛΟΠΟΝΝΗΣΟΥ, ΔΥΤΙΚΗΣ  
ΕΛΛΑΔΑΣ & ΙΟΝΙΟΥ  
ΔΙΕΥΘΥΝΣΗ ΔΑΣΩΝ ΑΡΚΑΔΙΑΣ  
ΔΑΣΑΡΧΕΙΟ ΚΥΝΟΥΡΙΑΣ

### ΤΟΠΟΓΡΑΦΙΚΟ ΔΙΑΓΡΑΜΜΑ

ΘΕΜΑ: «Αποτύπωση Δασικής εν γένει έκτασης των παρ. 1,2,3,4 και 5 άρθρου 3 του Ν. 998/79 που καταστράφηκε από πυρκαγιά με απεικόνιση επί αποσπάσματος αναρτημένου Δασικού Χάρτη Π.Ε Αρκαδίας»

ΘΕΣΗ: «ΑΓΙΟΙ ΑΝΑΡΓΥΡΟΙ», Τ.Κ Καστριού του Δήμου Βόρειας Κυνουρίας

Ανήκει στην υπ' αριθμ. 667041/24-11-2023 απόφαση κήρυξης αναδασωτέας του Γενικού Γραμματέα Δασών ΥΠ.ΕΝ

ΚΛΙΜΑΚΑ 1:1500

ΕΜΒΑΔΟΝ Ε=1485,51 τ.μ

Η Συντάκτρια

MARIA MOIRASGENTI  
07/11/2023 12:44

Μαρία Μοιρασγεντή  
Δασολόγος-Περιβαλλοντολόγος MSc

Ο Δασάρχης Κυνουρίας

DIMITRIOS PETRIS  
07/11/2023 13:40

Δημήτριος Πετρήs  
Δασολόγος

Η Προϊσταμένη  
της Δ/σης Δασών Αρκαδίας

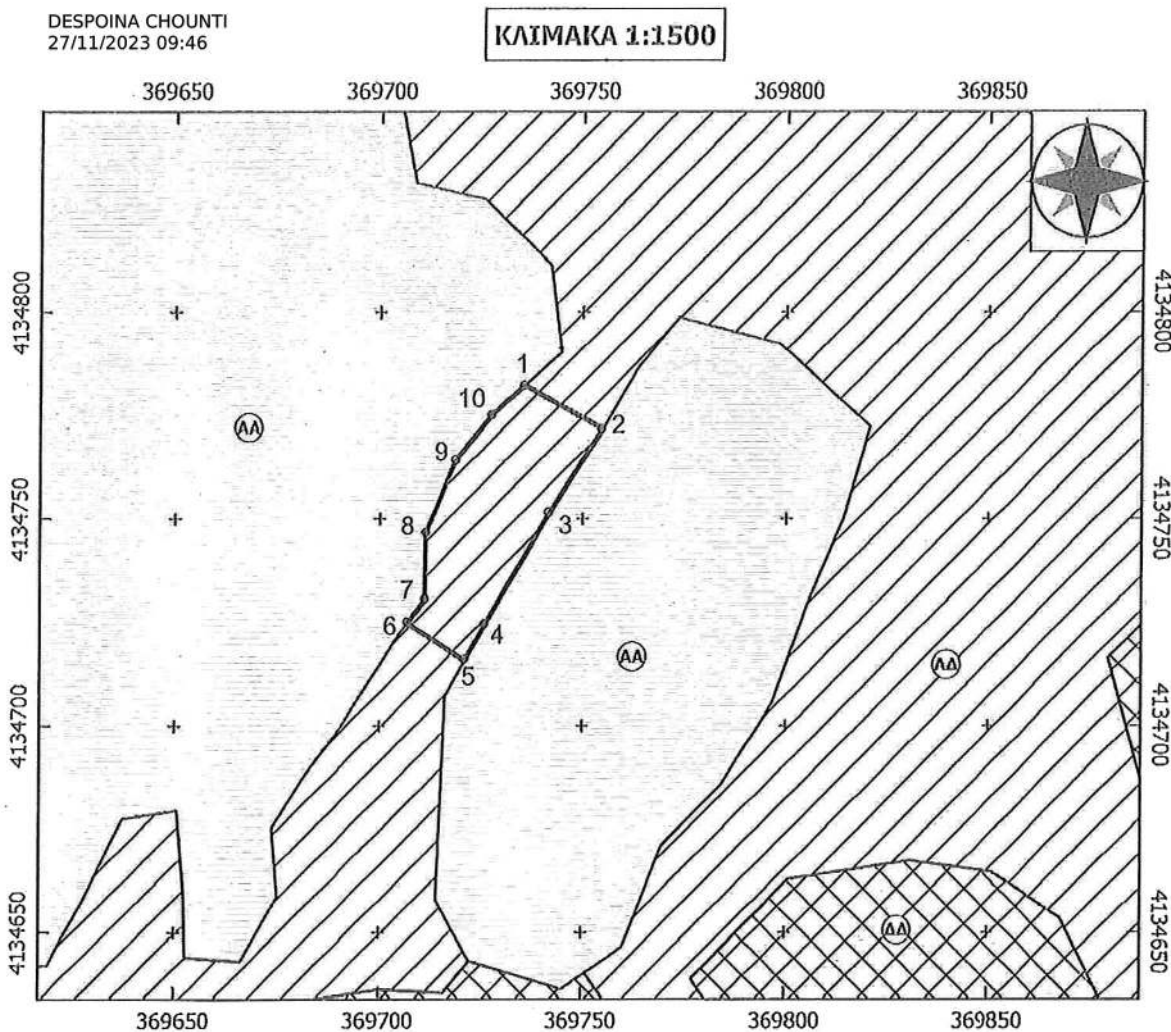
SOSANNA KAROUNTZOU  
24/11/2023 10:14

Σωσάννα Καρούντζου  
Δασολόγος

Με εντολή Γ.Γ. ΔΑΣΩΝ ΤΟΥ ΥΠΕΝ  
Ο ΠΡΟΙΣΤΑΜΕΝΟΣ ΕΠΙΘΕΩΡΗΣΗΣ  
ΕΦΑΡΜΟΓΗΣ ΔΑΣΙΚΗΣ ΠΟΛΙΤΙΚΗΣ

NIKITAS MAZIS  
24/11/2023 11:53

Νικήτας Μάζης  
Δασολόγος - Περιβαλλοντολόγος MSc



**ΥΠΟΜΝΗΜΑ**

ΟΡΙΟ ΑΝΑΔΑΣΩΤΕΑΣ

**ΔΑΣΙΚΟΣ ΧΑΡΤΗΣ**

ΑΑ

ΑΔ

ΔΔ

**Πίνακας Συντεταγμένων**

Κορυφή	X (μ)	Y (μ)	Μήκος πλευρών (μ)
1	369735.758	4134782.360	
2	369754.785	4134771.855	21.734
3	369741.946	4134751.420	24.133
4	369725.986	4134724.175	31.576
5	369721.165	4134715.649	9.794
6	369706.788	4134724.587	16.928
7	369711.037	4134730.285	7.108
8	369711.264	4134746.523	16.239
9	369718.845	4134764.268	19.297
10	369727.653	4134775.227	14.060
1	369735.758	4134782.360	10.797
Εμβαδόν= 1485.51 τ.μ.			
Περίμετρος= 171.67 μ.			

**ΕΘΝΙΚΟ ΤΥΠΟΓΡΑΦΕΙΟ**  
Για τεχνικούς λόγους στο σχεδιάγραμμα, από το ηλεκτρονικό αρχείο, έγινε σμίκρυνση κατά ποσοστό **81%**

Η απόφαση αυτή να δημοσιευθεί στην Εφημερίδα της Κυβερνήσεως.

Τρίπολη, 24 Νοεμβρίου 2023

Με εντολή Γενικού Γραμματέα Δασών  
Ο Προϊστάμενος Επιθεώρησης Εφαρμογής  
Δασικής Πολιτικής Πελοποννήσου,  
Δυτικής Ελλάδας και Ιονίου  
ΝΙΚΗΤΑΣ ΜΑΖΗΣ

Αριθμ. 667295 (3)

**Κήρυξη αναδασωτέας έκτασης, συνολικού εμβαδού 229,00 τ.μ στη θέση «ΠΟΥΡΝΑΡΟΣ» Τ.Κ. Κοσμά, Δήμου Νότιας Κυνουρίας Π. Ε. Αρκαδίας.**

Ο ΓΕΝΙΚΟΣ ΓΡΑΜΜΑΤΕΑΣ ΔΑΣΩΝ  
ΤΟΥ ΥΠΟΥΡΓΕΙΟΥ  
ΠΕΡΙΒΑΛΛΟΝΤΟΣ ΚΑΙ ΕΝΕΡΓΕΙΑΣ

Έχοντας υπόψη:

1. Τις διατάξεις του άρθρου 117 παρ. 3 του Συντάγματος της Ελλάδος.
2. Τις διατάξεις του άρθρου 38 παρ. 1 του ν. 998/1979 «Περί προστασίας των δασών και των δασικών εν γένει εκτάσεων της χώρας» (Α' 289) όπως αντικαταστάθηκε με την παρ. 1 του άρθρου 35 του ν. 4280/2014.
3. Τις διατάξεις του άρθρου 41 παρ. 1 και 3 του ν. 998/1979 «Περί προστασίας των δασών και των δασικών εν γένει εκτάσεων της χώρας» ως έχει τροποποιηθεί με τις διατάξεις του άρθρου 2 της από 13-8-2021 Πράξης Νομοθετικού Περιεχομένου (Α' 143).
4. Τις διατάξεις του ν. 1892/1990 και ιδίως το άρθρο 120 παρ. 1 «Για τον εκσυγχρονισμό και την ανάπτυξη και άλλες διατάξεις».
5. Τις διατάξεις του ν. 3208/2003 και ιδίως το άρθρο 1 παρ. 15.
6. Τις διατάξεις της από 13-08-2021 Πράξης Νομοθετικού Περιεχομένου «Εκτακτα μέτρα για την αποτελεσματική προστασία και την ταχεία αποκατάσταση του φυσικού περιβάλλοντος, την άμεση στήριξη των πληγέντων από τις πυρκαγιές Ιουλίου/Αυγούστου 2021 και συναφείς διατάξεις» (Α' 143) όπως κυρώθηκε με το άρθρο 2 του ν. 4824/2021 (Α' 156).
7. Τις διατάξεις των άρθρων 47 έως 55 του ν. 4915/2022 (Α' 63).
8. Το π.δ. 6/2022 «Σύσταση και μετονομασία Γενικών Γραμματειών, σύσταση Ειδικής Γραμματείας, μεταφορά υπηρεσιών και αρμοδιοτήτων» (Α' 17).
9. Το π.δ. 29/2022 "Τροποποίηση του π.δ. 132/ 2017 «Οργανισμός Υπουργείου Περιβάλλοντος και Ενέργειας» (Α' 160)" (Α' 77).
10. Την υπό στοιχεία ΥΠΕΝ/ΔΔΥ/48478/3594/16-05-2022 κοινή υπουργική απόφαση «Καθορισμός των διοικητικών λεπτομερειών μεταφοράς των δασικών υπηρεσιών, του αντίστοιχου προσωπικού και λοιπών θεμάτων της παρ. 5 άρθρου τρίτου της από 13-08-2021 Πράξης Νομοθετικού Περιεχομένου (Α' 143), η οποία κυρώθηκε με το άρθρο 2 του ν. 4824/2021 (Α' 156)»

(Β' 2415).

11. Την υπό στοιχεία ΥΠΕΝ/ΔΝΕΠ/83988/2740/2022 (Β' 4528) απόφαση περί εξουσιοδότησης υπογραφής.

12. Τις διαταγές του Υπουργείου Γεωργίας: α) 160417/1180/8-7-1980, β) 182447/3049/24-9-1980, γ) 168692/3318/5-10-1981, δ) 85144/1468/9-9-1992 και ε) 60284/365/26-1-1994.

13. Την υπ' αρ. Οικ. 105204/2793/31-7-2002 διαταγή ΥΠ.ΓΕ «περί χαρακτηρισμού εκτάσεων-κήρυξης αυτών ως αναδασωτέων».

14. Το υπ' αρ. 221525/4195/21-09-2011 έγγραφο Υ.Π.Ε.Κ.Α περί δυνατότητας άσκησης αιτήσεων ακυρώσεων κατά των αποφάσεων κήρυξης αναδάσωσης, ενώπιον του Διοικητικού Εφετείου, στα πλαίσια εφαρμογής της παρ. 1 του άρθρου 47 ν. 3900/2010.

15. Την υπ' αρ. 348746/11-10-2022 (ΑΔΑ:ΨΒΜ84653Π8-ΝΑΡ) (Δ' 714) απόφαση Γενικού Γραμματέα Δασών κύρωσης δασικού χάρτη π.ε Αρκαδίας.

16. Την υπ' αρ. 619912/06-11-2023 πρόταση του Δασαρχείου Κυνουρίας μετά της συνημμένης εισηγήσεως για την κήρυξη ως αναδασωτέας της αναφερόμενης στο θέμα έκτασης, αποφασίζουμε:

Κηρύσσουμε ως αναδασωτέα, την έκταση δασικού χαρακτήρα, συνολικού εμβαδού 229,00 τ.μ, η οποία καταστράφηκε από πυρκαγιά, στη θέση «ΠΟΥΡΝΑΡΟΣ» Τοπικής Κοινότητας Κοσμά, Δήμου Νότιας Κυνουρίας Περιφερειακής Ενότητας Αρκαδίας.

Η ανωτέρω έκταση προσδιορίζεται με στοιχεία περιμέτρου (Α1-Α2-Α3-Α4-Α5-Α6-Α1) και συνορεύει:

ΒΟΡΕΙΑ: Με δασικές εν γένει εκτάσεις των παρ. 1, 2, 3, 4 και 5 του άρθρου 3 του ν. 998/1979.

ΝΟΤΙΑ: Με δασικές εν γένει εκτάσεις των παρ. 1, 2, 3, 4 και 5 του άρθρου 3 του ν. 998/1979.

ΑΝΑΤΟΛΙΚΑ: Με δασικές εν γένει εκτάσεις των παρ. 1, 2, 3, 4 και 5 του άρθρου 3 του ν. 998/1979.

ΔΥΤΙΚΑ: Με δασικές εν γένει εκτάσεις των παρ. 1, 2, 3, 4 και 5 του άρθρου 3 του ν. 998/1979,

όπως αποτυπώνεται στο από 6-11-2023 συνημμένο τοπογραφικό διάγραμμα, κλίμακας 1:1500, επί αποσπάσματος αναρτημένου Δασικού Χάρτη Π.Ε Αρκαδίας, που συντάξε η Δασολόγος του Δασαρχείου Κυνουρίας Μαρία Μοιρασγεντή, το οποίο αποτελεί αναπόσπαστο μέρος της απόφασης αυτής.


Η προς κήρυξη, ως αναδασωτέα έκταση, σύμφωνα με τον κυρωμένο δασικό χάρτη ανήκει στις δασικές εν γένει εκτάσεις των παρ. 1, 2, 3, 4 και 5 του άρθρου 3 του ν. 998/1979 με τον ειδικότερο χαρακτηρισμό ΔΔ.

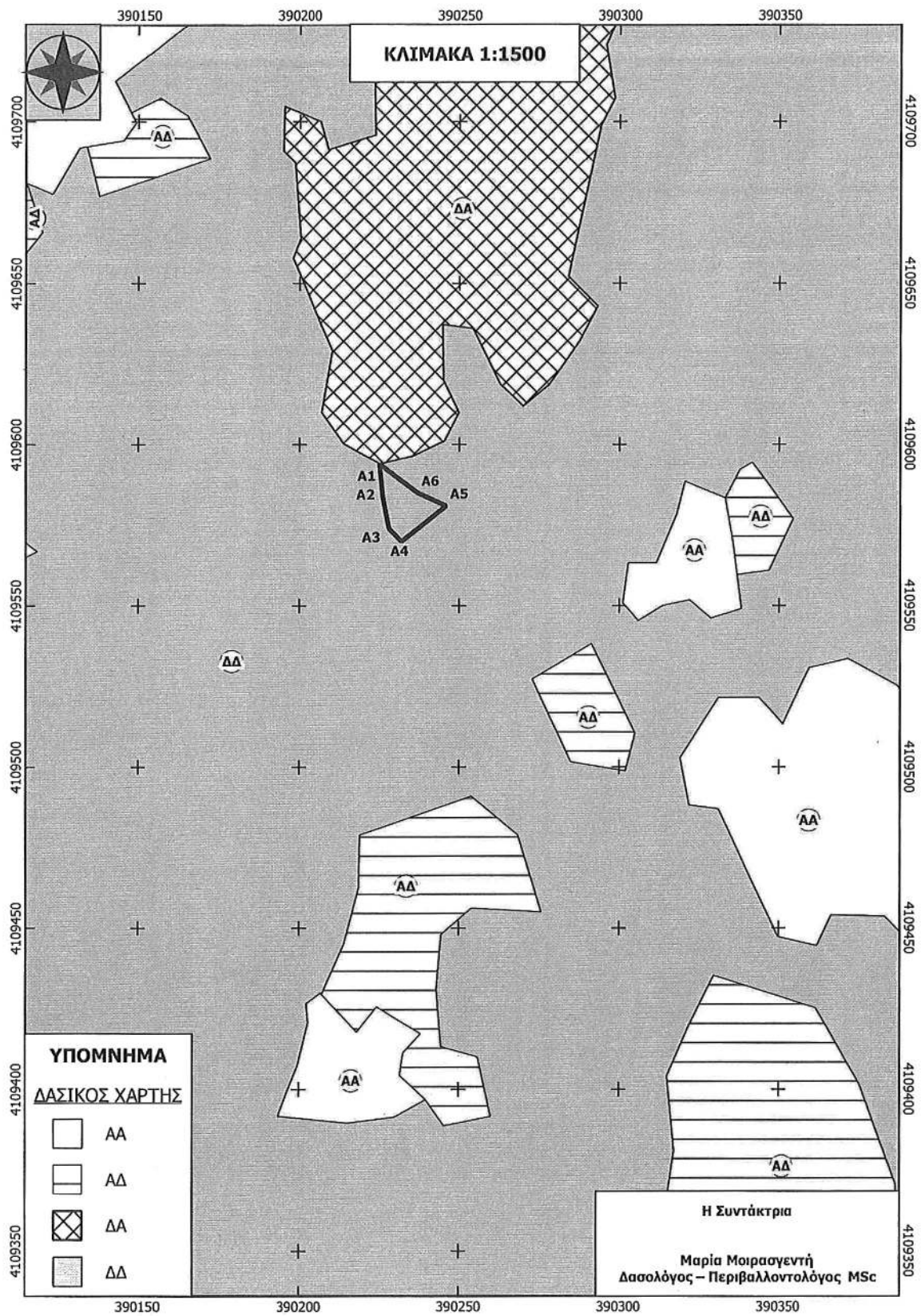
Σκοπός της κήρυξης της εν λόγω έκτασης ως αναδασωτέας είναι η διατήρηση του δασικού χαρακτήρα της, ο αποκλεισμός διάθεσής της για άλλη χρήση και η αποκατάσταση, με φυσική αναγέννηση, της καταστραφείσας δασικής βλάστησης με κυρίαρχα είδη το έλατο και το πουρνάρι.

Με την παρούσα απόφαση δεν προκαλείται δαπάνη σε βάρος του κρατικού προϋπολογισμού.

Κατά της παρούσας δύναται να ασκηθεί αίτηση ακυρώσεως ενώπιον του Διοικητικού Εφετείου, εντός εξήντα ημερών, από την επομένη της δημοσίευσής ή κοινοποιήσεώς της.



 <p>ΕΛΛΗΝΙΚΗ ΔΗΜΟΚΡΑΤΙΑ ΥΠΟΥΡΓΕΙΟ ΠΕΡΙΒΑΛΛΟΝΤΟΣ &amp; ΕΝΕΡΓΕΙΑΣ ΕΠΙΘΕΩΡΗΣΗ ΕΦΑΡΜΟΓΗΣ ΔΑΣΙΚΗΣ ΠΟΛΙΤΙΚΗΣ ΠΕΛΟΠΟΝΝΗΣΟΥ, ΔΥΤΙΚΗΣ ΕΛΛΑΔΑΣ &amp; ΙΟΝΙΟΥ ΔΙΕΥΘΥΝΣΗ ΔΑΣΩΝ ΑΡΚΑΔΙΑΣ <b>ΔΑΣΑΡΧΕΙΟ ΚΥΝΟΥΡΙΑΣ</b></p>																							
<b>ΤΟΠΟΓΡΑΦΙΚΟ ΔΙΑΓΡΑΜΜΑ</b>																							
ΘΕΜΑ: «Αποτύπωση Δασικής εν γένει έκτασης των παρ. 1,2,3,4 και 5 άρθρου 3 του Ν. 998/79 που καταστράφηκε από πυρκαγιά με απεικόνιση επί αποσπάσματος αναρτημένου Δασικού Χάρτη Π.Ε Αρκαδίας»																							
ΘΕΣΗ: «ΠΟΥΡΝΑΡΟΣ», Τ.Κ Κοσμά του Δήμου Νότιας Κυνουρίας																							
Ανήκει στην υπ' αριθμ. <u>667295/24-11-2023</u> απόφαση κήρυξης αναδασωτέας του Γενικού Γραμματέα Δασών ΥΠ.ΕΝ																							
<b>ΕΜΒΑΔΟΝ</b> E= 229,00 τ.μ		<b>ΚΛΙΜΑΚΑ 1:1500</b>																					
<b>ΠΙΝΑΚΑΣ</b> <b>ΠΕΡΙΜΕΤΡΙΚΩΝ ΣΗΜΕΙΩΝ</b> <b>ΣΕ ΣΥΣΤΗΜΑ ΣΥΝΤΕΤΑΓΜΕΝΩΝ</b> <b>ΕΓΣΑ '87</b>		Η Συντάκτρια  MARIA MOIRASGENTI 06/11/2023 10:47 <b>Μαρία Μοιρασγεντή</b> <b>Δασολόγος-Περιβαλλοντολόγος MSc</b>																					
<table border="1"> <thead> <tr> <th>α/α</th> <th>X</th> <th>Y</th> </tr> </thead> <tbody> <tr> <td>A1</td> <td>390225.00</td> <td>4109594.00</td> </tr> <tr> <td>A2</td> <td>390226.00</td> <td>4109584.00</td> </tr> <tr> <td>A3</td> <td>390228.00</td> <td>4109574.00</td> </tr> <tr> <td>A4</td> <td>390232.00</td> <td>4109570.00</td> </tr> <tr> <td>A5</td> <td>390246.00</td> <td>4109581.00</td> </tr> <tr> <td>A6</td> <td>390237.00</td> <td>4109585.00</td> </tr> </tbody> </table>		α/α	X	Y	A1	390225.00	4109594.00	A2	390226.00	4109584.00	A3	390228.00	4109574.00	A4	390232.00	4109570.00	A5	390246.00	4109581.00	A6	390237.00	4109585.00	Ο Δασάρχης Κυνουρίας  DIMITRIOS PETRIS 06/11/2023 12:26 <b>Δημήτριος Πετρήs</b> <b>Δασολόγος</b>
α/α	X	Y																					
A1	390225.00	4109594.00																					
A2	390226.00	4109584.00																					
A3	390228.00	4109574.00																					
A4	390232.00	4109570.00																					
A5	390246.00	4109581.00																					
A6	390237.00	4109585.00																					
		Η Προϊσταμένη της Δ/σης Δασών Αρκαδίας  SOSANNA KAROUNTZOU 24/11/2023 10:17 <b>Σωσάννα Καρούντζου</b> <b>Δασολόγος</b>																					
		Με εντολή Γ.Γ. ΔΑΣΩΝ ΤΟΥ ΥΠΕΝ Ο ΠΡΟΙΣΤΑΜΕΝΟΣ ΕΠΙΘΕΩΡΗΣΗΣ ΕΦΑΡΜΟΓΗΣ ΔΑΣΙΚΗΣ ΠΟΛΙΤΙΚΗΣ  NIKITAS MAZIS 24/11/2023 13:31 <b>Νικήτας Μάζης</b> <b>Δασολόγος - Περιβαλλοντολόγος MSc</b>																					



**ΕΘΝΙΚΟ ΤΥΠΟΓΡΑΦΕΙΟ**  
Για τεχνικούς λόγους στο σχεδιάγραμμα,  
από το ηλεκτρονικό αρχείο, έγινε  
σμίκρυνση κατά ποσοστό **80%**

Η απόφαση αυτή να δημοσιευθεί στην Εφημερίδα της Κυβερνήσεως.

Τρίπολη, 24 Νοεμβρίου 2023

Με εντολή Γενικού Γραμματέα Δασών  
Ο Προϊστάμενος Επιθεώρησης  
Εφαρμογής Δασικής Πολιτικής  
Πελοποννήσου, Δυτικής Ελλάδας και Ιονίου  
ΝΙΚΗΤΑΣ ΜΑΖΗΣ



## ΕΘΝΙΚΟ ΤΥΠΟΓΡΑΦΕΙΟ

Το Εθνικό Τυπογραφείο αποτελεί δημόσια υπηρεσία υπαγόμενη στην Προεδρία της Κυβέρνησης και έχει την ευθύνη τόσο για τη σύνταξη, διαχείριση, εκτύπωση και κυκλοφορία των Φύλλων της Εφημερίδας της Κυβερνήσεως (ΦΕΚ), όσο και για την κάλυψη των εκτυπωτικών - εκδοτικών αναγκών του δημοσίου και του ευρύτερου δημόσιου τομέα (ν. 3469/2006/Α' 131 και π.δ. 29/2018/Α' 58).

### 1. ΦΥΛΛΟ ΤΗΣ ΕΦΗΜΕΡΙΔΑΣ ΤΗΣ ΚΥΒΕΡΝΗΣΕΩΣ (ΦΕΚ)

- Τα **ΦΕΚ σε ηλεκτρονική μορφή** διατίθενται δωρεάν στο **www.et.gr**, την επίσημη ιστοσελίδα του Εθνικού Τυπογραφείου. Όσα ΦΕΚ δεν έχουν ψηφιοποιηθεί και καταχωριστεί στην ανωτέρω ιστοσελίδα, ψηφιοποιούνται και αποστέλλονται επίσης δωρεάν με την υποβολή αίτησης, για την οποία αρκεί η συμπλήρωση των αναγκαίων στοιχείων σε ειδική φόρμα στον ιστότοπο **www.et.gr**.

- Τα **ΦΕΚ σε έντυπη μορφή** διατίθενται σε μεμονωμένα φύλλα είτε απευθείας από το Τμήμα Πωλήσεων και Συνδρομητών, είτε ταχυδρομικά με την αποστολή αιτήματος παραγγελίας μέσω των ΚΕΠ, είτε με ετήσια συνδρομή μέσω του Τμήματος Πωλήσεων και Συνδρομητών. Το κόστος ενός ασπρόμαυρου ΦΕΚ από 1 έως 16 σελίδες είναι 1,00 €, αλλά για κάθε επιπλέον οκτασέλιδο (ή μέρος αυτού) προσαυξάνεται κατά 0,20 €. Το κόστος ενός έγχρωμου ΦΕΚ από 1 έως 16 σελίδες είναι 1,50 €, αλλά για κάθε επιπλέον οκτασέλιδο (ή μέρος αυτού) προσαυξάνεται κατά 0,30 €. Το τεύχος Α.Σ.Ε.Π. διατίθεται δωρεάν.

#### • Τρόποι αποστολής κειμένων προς δημοσίευση:

Α. Τα κείμενα προς δημοσίευση στο ΦΕΚ, από τις υπηρεσίες και τους φορείς του δημοσίου, αποστέλλονται ηλεκτρονικά στη διεύθυνση **webmaster.et@et.gr** με χρήση προηγμένης ψηφιακής υπογραφής και χρονοσήμανσης.

Β. Κατ' εξαίρεση, όσοι πολίτες δεν διαθέτουν προηγμένη ψηφιακή υπογραφή μπορούν είτε να αποστέλλουν ταχυδρομικά, είτε να καταθέτουν με εκπρόσωπό τους κείμενα προς δημοσίευση εκτυπωμένα σε χαρτί στο Τμήμα Παραλαβής και Καταχώρισης Δημοσιευμάτων.

- Πληροφορίες, σχετικά με την αποστολή/κατάθεση εγγράφων προς δημοσίευση, την ημερήσια κυκλοφορία των Φ.Ε.Κ., με την πώληση των τευχών και με τους ισχύοντες τιμοκαταλόγους για όλες τις υπηρεσίες μας, περιλαμβάνονται στον ιστότοπο (**www.et.gr**). Επίσης μέσω του ιστότοπου δίδονται πληροφορίες σχετικά με την πορεία δημοσίευσης των εγγράφων, με βάση τον Κωδικό Αριθμό Δημοσιεύματος (ΚΑΔ). Πρόκειται για τον αριθμό που εκδίδει το Εθνικό Τυπογραφείο για όλα τα κείμενα που πληρούν τις προϋποθέσεις δημοσίευσης.

### 2. ΕΚΤΥΠΩΤΙΚΕΣ - ΕΚΔΟΤΙΚΕΣ ΑΝΑΓΚΕΣ ΤΟΥ ΔΗΜΟΣΙΟΥ

Το Εθνικό Τυπογραφείο ανταποκρινόμενο σε αιτήματα υπηρεσιών και φορέων του δημοσίου αναλαμβάνει να σχεδιάσει και να εκτυπώσει έντυπα, φυλλάδια, βιβλία, αφίσες, μπλοκ, μηχανογραφικά έντυπα, φακέλους για κάθε χρήση, κ.ά.

Επίσης σχεδιάζει ψηφιακές εκδόσεις, λογότυπα και παράγει οπτικοακουστικό υλικό.

**Ταχυδρομική Διεύθυνση:** Καποδιστρίου 34, τ.κ. 10432, Αθήνα

Ιστότοπος: **www.et.gr**

**ΤΗΛΕΦΩΝΙΚΟ ΚΕΝΤΡΟ:** 210 5279000 - fax: 210 5279054

Πληροφορίες σχετικά με την λειτουργία του ιστότοπου: **helpdesk.et@et.gr**

#### ΕΞΥΠΗΡΕΤΗΣΗ ΚΟΙΝΟΥ

**Πωλήσεις - Συνδρομές:** (Ισόγειο, τηλ. 210 5279178 - 180)

**Πληροφορίες:** (Ισόγειο, Γρ. 3 και τηλεφ. κέντρο 210 5279000)

**Παραλαβή Δημ. Ύλης:** (Ισόγειο, τηλ. 210 5279167, 210 5279139)

Αποστολή ψηφιακά υπογεγραμμένων εγγράφων προς δημοσίευση στο ΦΕΚ: **webmaster.et@et.gr**

Πληροφορίες για γενικό πρωτόκολλο και αλληλογραφία: **grammateia@et.gr**

**Ωράριο για το κοινό:** Δευτέρα ως Παρασκευή: 8:00 - 13:30

**Πείτε μας τη γνώμη σας,**

για να βελτιώσουμε τις υπηρεσίες μας, συμπληρώνοντας την ειδική φόρμα στον ιστότοπό μας.

