



04009732710040008



ΕΦΗΜΕΡΙΣ ΤΗΣ ΚΥΒΕΡΝΗΣΕΩΣ

ΤΗΣ ΕΛΛΗΝΙΚΗΣ ΔΗΜΟΚΡΑΤΙΑΣ

ΤΕΥΧΟΣ ΤΕΤΑΡΤΟ

Αρ. Φύλλου 973

27 Οκτωβρίου 2004

ΠΕΡΙΕΧΟΜΕΝΑ

ΑΠΟΦΑΣΕΙΣ

- Κήρυξη ως αναδασωτέας έκτασης εμβαδού 218,900 στρ. στη θέση «Πανόραμα Θρακομακεδόνων» Περιφέρειας του Δήμου Αχαρνών του Νομού Αττικής. 1
- Κήρυξη ως αναδασωτέας έκτασης εμβαδού 0,049 στρ. στη θέση «Κιάφα» Περιφέρειας του Δήμου Φυλής του Νομού Αττικής. 2
- Κήρυξη ως αναδασωτέας έκτασης εμβαδού 0,228 στρ. στη θέση «Μπουζαλάδες» Περιφέρειας της Δήμου Κερατέας του Νομού Αττικής. 3
- Κήρυξη ως αναδασωτέας έκτασης εμβαδού 1,27007 στρ. στη θέση «Μακριά Λάκκα - Νταού Πεντέλης» Περιφέρειας του Δήμου Ραφήνας του Νομού Αττικής. 4

δα) Του άρθρου 41 παρ. 1

δβ) Του άρθρου 38 παρ. 1

2. Τις εξής διαταγές του Υπουργείου Γεωργίας:

α) 160417/1180/9.7.1980

β) 182447/3049/24.9.1980

3. Την υπ' αριθμ. 2999/30.8.2004 πρόταση του αρμοδίου Δασαρχείου Πάρνηθας σχετικά με την κήρυξη ως αναδασωτέας της αναφερόμενης στο θέμα έκτασης, αποφασίζουμε:

Κηρύσσουμε ως αναδασωτέα Δημοτικό δάσος εμβαδού 218,900 στρ. (διακοσίων δέκα οκτώ στρεμμάτων και εννιακοσίων χιλιοστών του στρέμματος) που βρίσκεται στην θέση «Πανόραμα Θρακομακεδόνων» Περιφέρειας του Δήμου Αχαρνών του Νομού Αττικής, απεικονίζεται με στοιχεία οριογραμμής «1, 1', 2, 2', 3, ..., 22, 22', 24, 24', ..., 64, 73, 73', 1» (εκτός των τμημάτων με κίτρινη οριογραμμή και ένδειξη σταυρών) στο προσαρτημένο στη παρούσα απόφασή μας διάγραμμα, το οποίο αποτελεί αναπόσπαστο μέρος αυτής και έχει όρια:

Ανατολικά: Με την κοινότητα Θρακομακεδόνων

Δυτικά: Με το Δημοτικό δάσος Αμυγδαλέζας

Βόρεια: Με δάσος ιδιοκτησίας Τραπεζίτης Ελλάδος

Νότια: Εν μέρει με τον οικισμό Πανοράματος Αχαρνών και εν μέρει με το Δημοτικό δάσος Αμυγδαλέζας.

Σκοποί της κήρυξης της ανωτέρω έκτασης ως αναδασωτέας είναι, η διατήρηση του δασικού χαρακτήρα αυτής, ο αποκλεισμός διάθεσής της για άλλη χρήση και η αποκατάσταση της καταστραφείσης κατά τη πυρκαγιά της 7.7.2004 δασικής βλάστησης αποτελούμενης από χαλέπιο πεύκη με υπόροφο αείφυλλα πλατύφυλλα (χαρουπιά, κοκορεβιθιά, πουρνάρι, σχίνο), μέσης πυκνότητας 0,8.

Η απόφαση αυτή να δημοσιευθεί στην Εφημερίδα της Κυβερνήσεως.

Αγία Παρασκευή, 15 Σεπτεμβρίου 2004

Ο Γενικός Γραμματέας Περιφέρειας
ΧΑΡΑΛΑΜΠΟΣ ΜΑΝΙΑΤΗΣ

ΑΠΟΦΑΣΕΙΣ

Αριθ. 3879

(1)

Κήρυξη ως αναδασωτέας έκτασης εμβαδού 218,900 στρ. στη θέση «Πανόραμα Θρακομακεδόνων» Περιφέρειας του Δήμου Αχαρνών του Νομού Αττικής.

Ο ΓΕΝΙΚΟΣ ΓΡΑΜΜΑΤΕΑΣ ΠΕΡΙΦΕΡΕΙΑΣ ΑΤΤΙΚΗΣ

Έχοντας υπόψη:

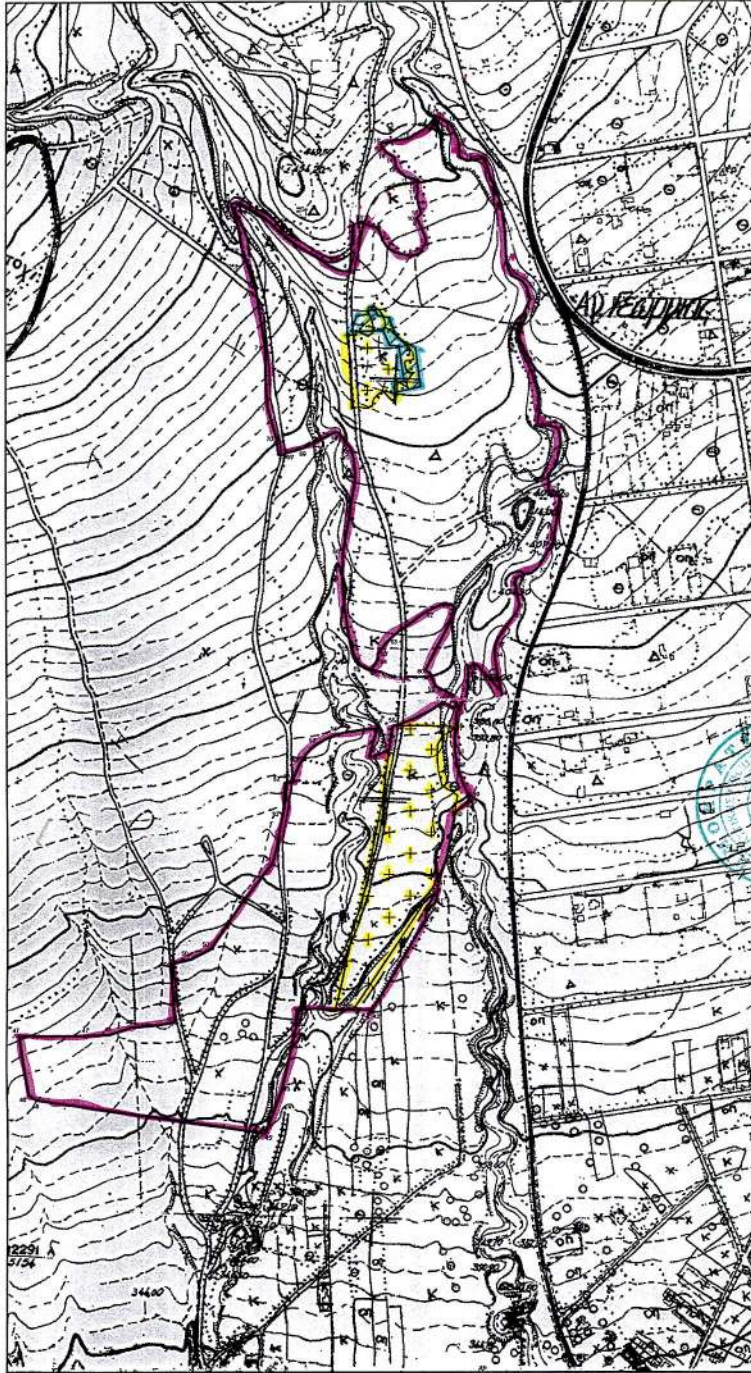
1. Τις διατάξεις:

α) Του άρθρου 117 Παρ. 3 του Συντάγματος της Ελλάδος.

β) Του Ν. 3200/1955 «περί διοικητικής αποκεντρώσεως» όπως αυτές τροποποιήθηκαν μεταγενέστερα.

γ) Του Ν. 2503/1997 «Διοίκηση, οργάνωση, στελέχωση της Περιφέρειας κλπ».

δ) Του Ν. 9981/1979 «Περί προστασίας των Δασών και των Δασικών εν γένει εκτάσεων της Χώρας» και ειδικότερα:



ΤΟΠΟΓΡΑΦΙΚΟ ΔΙΑΓΡΑΜΜΑ

ΠΕΡΙΟΧΗ : Αχαρνές

ΘΕΣΗ : Πανόραμα Θρακομακεδόνων

ΥΠΟΜΝΗΜΑ

Πυρκαγιά που εκδηλώθηκε στις 07-07-04, εμβαδού (1,1'2,2',3,.....21,22,22'.....73,73',1) = 218,90 στρ.

Τμήματα εξαιρετά από την καείσα έκταση

Αγροτική έκταση

Έκταση για την οποία ισχύει η υπ' αριθ. 2988/1992 απόφαση αναδάσωσης του Νομάρχη Αν. Αττικής

ΕΘΝΙΚΟ ΤΥΠΟΓΡΑΦΕΙΟ
Για τεχνικούς λόγους στο σχεδιάγραμμα έγινε σμίκρυνση κατά ποσοστό 56 %

Θεωρήθηκε
Αχαρνές 27/8/04
ο Δασάρχης

Αχαρνές 26/08/04
η συντάκτρια




ΦΩΤΕΙΝΗ ΚΟΚΚΙΝΟΥ
ΔΑΣΑΡΧΗΣ

Απόσπασμα Χάρτη Γ.Υ.Σ. 6435/5

ΠΡΟΣΑΡΤΑΤΑΙ
Στην αριθ. 2619/2004
απόφασή μας
Αγ. Παρασκευή 15.9.2004
Ο Γεν. Γραμματέας
Περιφέρειας Αττικής
Τ.Σ.Υ.
ΧΑΡΑΛΑΜΠΟΣ ΜΑΝΙΑΤΗΣ

Κλίμακα : 1:5000



Ακριβές Αντίγραφο
Αγ. Παρασκευή 13.10.04
Το Γραφείο Γραμματέας

Ευάγ. Τσακωνιάτη

Αριθμ. 2714

(2)

Κήρυξη ως αναδασωτέας έκτασης εμβαδού 0,049 στρ. στη θέση «Κιάφα» Περιφέρειας του Δήμου Φυλής του Νομού Αττικής.

Ο ΓΕΝΙΚΟΣ ΓΡΑΜΜΑΤΕΑΣ ΠΕΡΙΦΕΡΕΙΑΣ ΑΤΤΙΚΗΣ

Έχοντας υπόψη:

1. Τις διατάξεις:

α) Του άρθρου 117 Παρ. 3 του Συντάγματος της Ελλάδος.

β) Του Ν. 3200/1955 «περί διοικητικής αποκεντρώσεως»

όπως αυτές τροποποιήθηκαν μεταγενέστερα.

γ) Του Ν. 2503/1997 «Διοίκηση, οργάνωση, στελέχωση της Περιφέρειας κλπ».

δ) Του Ν. 9981/1979 «Περί προστασίας των Δασών και των Δασικών εν γένει εκτάσεων της Χώρας» και ειδικότερα:

δα) Του άρθρου 41 παρ. 1

δβ) Του άρθρου 38 παρ. 1

2. Τις εξής διαταγές του Υπουργείου Γεωργίας:

α) 160417/1180/9.7.1980

β) 182447/3049/24.9.1980

3. Την υπ' αριθμ. 1793/4.6.2004 πρόταση του αρμοδίου Δασαρχείου Πάρνηθας σχετικά με την κήρυξη ως αναδασωτέας της αναφερόμενης στο θέμα έκτασης, αποφασίζουμε:

Κηρύσσουμε ως αναδασωτέα Δημόσια δασική έκταση εμβαδού 0,049 στρ. (σαράντα εννέα χιλιοστών του στρέμματος) που βρίσκεται στην θέση «Κιάφα» Περιφέρειας του Δήμου Φυλής του Νομού Αττικής, απεικονίζεται με στοιχεία οριογραμμής «Α, Β, Γ Δ, Α» στο προσαρτημένο στη παρούσα Απόφασή μας διάγραμμα, το οποίο αποτελεί αναπόσπαστο μέρος αυτής και έχει όρια:

Ανατολικά: Με Δημόσια δασική έκταση

Δυτικά: Με Δημόσια δασική έκταση

Βόρεια: Με Δημόσια δασική έκταση

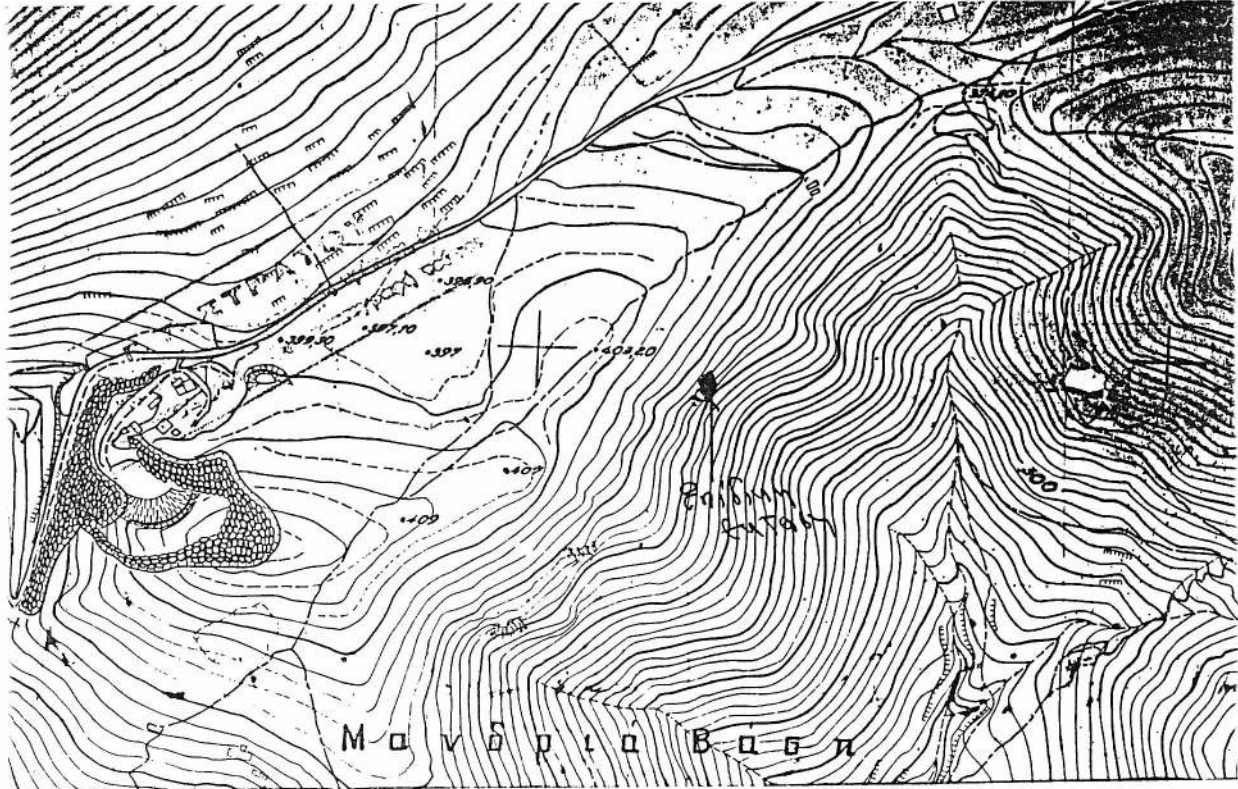
Νότια: Με Δημόσια δασική έκταση

Σκοποί της κήρυξης της ανωτέρω έκτασης ως αναδασωτέας είναι, η διατήρηση του δασικού χαρακτήρα αυτής, ο αποκλεισμός διάθεσής της για άλλη χρήση και η αποκατάσταση της καταστραφείσης κατά το χρονικό διάστημα του έτους 2001 και εντεύθεν από εκχέρσωση δασικής βλάστησης αποτελούμενης από άγρια ξυλώδη βλάστηση (χαλέπειος πεύκη) στον ανώροφο με ποσοστό κάλυψης >25% και στον υπόροφο από αείφυλλα - πλατύφυλλα (κυρίως πουρνάρι).

Η απόφαση αυτή να δημοσιευθεί στην Εφημερίδα της Κυβερνήσεως.

Αγία Παρασκευή, 15 Σεπτεμβρίου 2004

Ο Γενικός Γραμματέας Περιφέρειας
ΧΑΡΑΛΑΜΠΟΣ ΜΑΝΙΑΤΗΣ



ΤΟΠΟΓΡΑΦΙΚΟ ΔΙΑΓΡΑΜΜΑ

Δημόσιος Δασικός Ευταγής με Βαθμό 49 Μ² που
 Αλλάξετο φορβή χρέους δι' οικογενειακώς (Ρ/Μ
 Κηρύτων) στην θέση Κιαδα ημερησίως Δήλου Φυλής
 από τον Νικόλαο Βερούτη του Αθανασίου υιού
 Ακριβώς Απογραφής
 ΑΥ. ΠΡΟΣΚΕΥΗ 13.10.04
 Γραφείο Γραμματείας

ΠΡΟΣΑΡΤΑΤΑΙ

Στην αριθ... 27.14/2004

απόφασή μας

ΑΥ. Παρασκευή... 15.9.04...


Ο Γεν. Γραμματέας

Περιφέρειας Αττικής

Τ.Σ.Υ

ΧΑΡΑΛΑΜΠΟΣ ΜΑΝΙΑΤΗΣ

Δ. Δασικός Ευταγής



ΠΛΟΜΗΜΑ

Ευαγγ. Ευταγής Χάρτη : 1:5000
 Κηρύτων Τοπογραφικοί: 1:100
 ΑΡΙΘ. ΦΥΛΛΟΥ ΧΑΡΤΗΣ: 64412
 Εμβαδόν = 49 Μ²

Αχαΐας 27/12/2004

ο Δασάρχης

ΕΠΑΜΕΙΝΩΝΔΑΣ Ν. ΜΠΑΧΛΑΒΑΣ
 ΔΑΣΟΠΟΝΟΣ ΜΕ Α' ΒΑΘΜΟ

ΘΕΩΡΗΘΗΚΕ

Αχαΐας 13/12/2004
 ο Δασάρχης Πάρισης

Απογραφικός Γεωγράφος
 Δασολόγος
 με Βαθμό Διευθυντή

ΕΘΝΙΚΟ ΤΥΠΟΓΡΑΦΕΙΟ
 Για τεχνικούς λόγους στο σχεδιάγραμμα
 έγινε σμίκρυνση κατά ποσοστό 76 %

Αριθμ. 2921

(3)

Κήρυξη ως αναδασωτέας έκτασης εμβαδού 0,228 στρ. στη θέση «Μπουζαλάδες» Περιφέρειας της Δήμου Κερατέας του Νομού Αττικής.

Ο ΓΕΝΙΚΟΣ ΓΡΑΜΜΑΤΕΑΣ ΠΕΡΙΦΕΡΕΙΑΣ ΑΤΤΙΚΗΣ

Έχοντας υπόψη:

1. Τις διατάξεις:

α) Του άρθρου 117 Παρ. 3 του Συντάγματος της Ελλάδος.

β) Του Ν. 3200/1955 «περί διοικητικής αποκεντρώσεως»

όπως αυτές τροποποιήθηκαν μεταγενέστερα.

γ) Του Ν. 2503/1997 «Διοίκηση, οργάνωση, στελέχωση της Περιφέρειας κλπ».

δ) Του Ν. 9981/1979 «Περί προστασίας των Δασών και των Δασικών εν γένει εκτάσεων της Χώρας» και ειδικότερα:

δα) Του άρθρου 41 παρ. 1

δβ) Του άρθρου 38 παρ. 1

2. Τις εξής διαταγές του Υπουργείου Γεωργίας:

α) 160417/1180/9.7.1980

β) 182447/3049/24.9.1980

3. Την υπ' αριθμ. 2621/25.6.2004 πρόταση του αρμοδίου Δασαρχείου Λαυρίου σχετικά με την κήρυξη ως αναδασωτέας της αναφερόμενης στο θέμα έκτασης, αποφασίζουμε:

Κηρύσσουμε ως αναδασωτέα Δημόσια δασική έκταση εμβαδού 0,228 στρ. (διακοσίων είκοσι οκτώ χιλιοστών του στρ.) που βρίσκεται στην θέση «Μπουζαλάδες» Περιφέρειας του Δήμου Κερατέας του Νομού Αττικής, απεικονίζεται με στοιχεία οριογραμμής «Α,Β,Γ,Δ,Α» στο προσαρτημένο στη παρούσα Απόφασή μας διάγραμμα, το οποίο αποτελεί αναπόσπαστο μέρος αυτής και έχει όρια:

Ανατολικά: Με Δημόσια δασική έκταση

Δυτικά: Με Δημόσια δασική έκταση

Βόρεια: Με Δημόσια δασική έκταση

Νότια: Με Δημόσια δασική έκταση

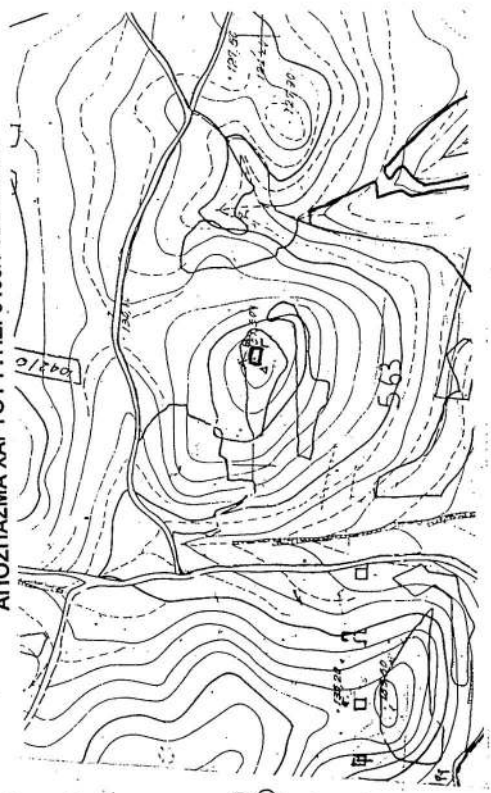
Σκοπός της κήρυξης της ανωτέρω έκτασης ως αναδασωτέας είναι, η διατήρηση του δασικού χαρακτήρα αυτής, ο αποκλεισμός διάθεσής της για άλλη χρήση και η αποκατάσταση της καταστραφείσης κατά το χρονικό διάστημα σταδιακά και τμηματικά από το έτος 2002 (β' εξάμηνο) έως και τον Αύγουστο του έτους 2003 από εκχέρσωση δασικής βλάστησης αποτελούμενης από θάμνους αειφύλλων πλατύφυλλων (πρίνο, σχίνο) με ποσοστό κάλυψης >25%.

Η απόφαση αυτή να δημοσιευθεί στην Εφημερίδα της Κυβερνήσεως.

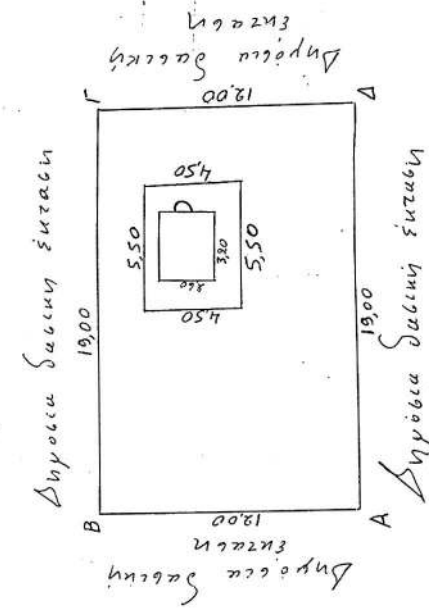
Αγία Παρασκευή, 15 Σεπτεμβρίου 2004

Ο Γενικός Γραμματέας Περιφέρειας
ΧΑΡΑΛΑΜΠΟΣ ΜΑΝΙΑΤΗΣ

ΑΠΟΣΠΑΣΜΑ ΧΑΡΤΟΥ Γ.Υ.Σ. 6468/7 ΚΛ 1:5000



ΣΧΕΔΙΑΓΡΑΜΜΑ
 Καταληθείσες Δημοσίας δασικής εκτάσεως Ε(Α,Β,Γ,Δ,Α)=228,00τ.μ. στη θέση "Μπουζαλάδες" περιφέρειας Δήμου Κερατέας από τους Παναγιώτη Κωνσταντίνου του Γεωργίου κάτοικος Καπέλλας Πειραιά(Μοδίου 2-4), Σπύρο Νικόλαο του Ευθύμιου κάτοικος Ηλιουπόλεως Αθηνών(Επιδόρου 3), Σπύρο Μάρκο του Ευθύμιου κάτοικος Νέου Κόσμου Αθηνών(Λοιδύφωρις 28), Θεοχάρη του Κωνσταντίνου του Ευαγγέλου κάτοικος Αθηνών(Λ.Αλεξάνδρας 53), Γριόβολο Παναγιώτη του Δημητρίου κάτοικος Ηλιουπόλεως Αθηνών(Πελοποννήσου 32), Κολάμπια Σπύρο του Γεωργίου κάτοικος Μπουζαλάδων Κερατέας Αττικής.
 ΚΛΙΜΑΚΑ: 1: 200



Συντάχθηκε με βάση το τοπογραφικό διάγραμμα που συνοδεύει την υπ' αριθμ. 91/16-6-2004 αναφορά του Δασονομείου Λαυρίου σε συνδυασμό με απόσπασμα του υπ' αριθμ. 6468/7 φύλλο χάρτου Γ.Υ.Σ 1:5.000

ΜΑΥΡΙΟ 24-6-2004
 Ο ΣΥΝΤΑΞΑΣ
 ΚΟΥΤΣΟΠΟΥΛΟΣ ΑΘΑΝΑΣΙΟΣ
 ΔΑΣΟΛΟΓΟΣ

ΠΡΟΣΑΡΤΙΤΑΙ
 Στην αριθμ. 91/16-6-2004
 απόφασή μας
 ΑΥ. Παρασκευή, 15.9.2004
 Ο Γεν. Γραμματέας
 Περιφέρειας Αττικής
 Τ.Σ.Υ

ΧΑΡΑΛΑΜΠΟΣ ΜΑΝΙΑΤΗΣ

Ακριβές Αντίγραφο
 ΑΥ. Παρασκευή, 13.10.2004
 Ο Γραμματέας Γραμματείας



Ευδύ. Τσακωνιάτη

ΕΘΝΙΚΟ ΤΥΠΟΓΡΑΦΕΙΟ
 Για τεχνικούς λόγους στο σχεδιάγραμμα έγινε σμίκρυνση κατά ποσοστό 5%

Αριθμ. 3966

(4)

Κήρυξη ως αναδασωτέας έκτασης εμβαδού 1,27007 στρ. στη θέση «Μακριά Λάκκα - Νταού Πεντέλης» Περιφέρειας του Δήμου Ραφήνας του Νομού Αττικής.

Ο ΓΕΝΙΚΟΣ ΓΡΑΜΜΑΤΕΑΣ ΠΕΡΙΦΕΡΕΙΑΣ ΑΤΤΙΚΗΣ

Έχοντας υπόψη:

1. Τις διατάξεις:

α) Του άρθρου 117 Παρ. 3 του Συντάγματος της Ελλάδος.

β) Του Ν. 3200/1955 «περί διοικητικής αποκεντρώσεως» όπως αυτές τροποποιήθηκαν μεταγενέστερα.

γ) Του Ν. 2503/1997 «Διοίκηση, οργάνωση, στελέχωση της Περιφέρειας κλπ».

δ) Του Ν. 9981/1979 «Περί προστασίας των Δασών και των Δασικών εν γένει εκτάσεων της Χώρας» και ειδικότερα:

δα) Του άρθρου 41 παρ. 1

δβ) Του άρθρου 38 παρ. 1

2. Τις εξής διαταγές του Υπουργείου Γεωργίας:

α) 160417/1180/9.7.1980

β) 182447/3049/24.9.1980

3. Την υπ' αριθμ. 7715/7.9.2004 πρόταση του αρμοδίου Δασαρχείου Πεντέλης σχετικά με την κήρυξη ως αναδασωτέας της αναφερόμενης στο θέμα έκτασης, αποφασίζουμε:

Κηρύσσουμε ως αναδασωτέα Δημόσια Διακατεχόμενη δασική έκταση (δάσος) εμβαδού 1,27007στρ. (ενός στρέμματος και είκοσι επτά χιλιάδων και επτά εκατοντά-

κις χιλιοστών του στρέμματος) που βρίσκεται στην θέση «Μακριά Λάκκα - Νταού Πεντέλης» Περιφέρειας του Δήμου Ραφήνας του Νομού Αττικής, η οποία απεικονίζεται με στοιχεία οριογραμμής «Α, Β, Γ Δ, Α» και ενδείξεις Α και Β εμβαδού 0,756 στρ. και 0,51407 στρ. αντιστοίχως, στο προσαρτημένο στη παρούσα Απόφασή μας διάγραμμα, το οποίο αποτελεί αναπόσπαστο μέρος αυτής και έχει όρια:

Ανατολικά: Με Δημόσιες Διακατεχόμενες δασικές εκτάσεις σύμφωνα με τον Π.Κ.Χ. Ραφήνας

Δυτικά: Με δρόμο

Βόρεια: Με Δημόσιες Διακατεχόμενες δασικές εκτάσεις σύμφωνα με τον Π.Κ.Χ. Ραφήνας

Νότια: Με δρόμο

Σκοποί της κήρυξης της ανωτέρω έκτασης ως αναδασωτέας είναι, η διατήρηση του δασικού χαρακτήρα αυτής, ο αποκλεισμός διάθεσής της για άλλη χρήση και η αποκατάσταση της καταστραφείσης κατά το χρονικό διάστημα: για το τμήμα της έκτασης με την ένδειξη Α το έτος 1998, 2001 λόγω πυρκαγιάς και για το τμήμα της έκτασης με την ένδειξη Β από το έτος 1960 και εντεύθεν από εκχέρωση δασικής βλάστησης, αποτελούμενης (και για τα δύο τμήματα της έκτασης με τις ενδείξεις Α και Β) από πυκνό δάσος πεύκης με ποσοστό κάλυψης > 70%.

Η απόφαση αυτή να δημοσιευθεί στην Εφημερίδα της Κυβερνήσεως.

Αγία Παρασκευή, 12 Οκτωβρίου 2004

Ο Γενικός Γραμματέας Περιφέρειας
ΧΑΡΑΛΑΜΠΟΣ ΜΑΝΙΑΤΗΣ

ΑΠΟΣΠΑΣΜΑ ΧΑΡΤΟΥ ΓΤΣ 6447/6

ΚΛΜ 1:5.000



ΠΡΟΣΑΡΤΑΤΑΙ
η υπ' αριθ. 7715/2
απόφαση μας
Αν. Παρασκευή 15-10-04
Ο Γεν. Γραμματέας
Περιφέρειας Αττικής

ΧΑΡΑΛΑΜΠΟΣ ΜΑΝΙΑΤΗΣ

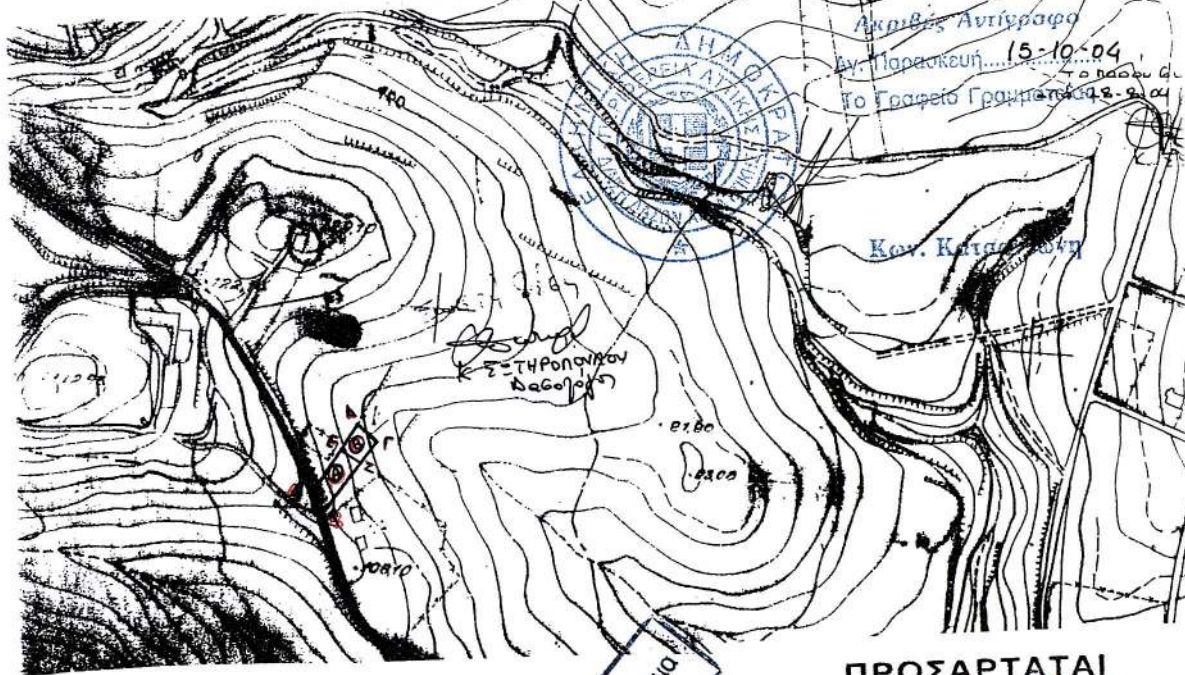
Αριθμός Αντίγραφου
Αν. Παρασκευή 15-10-04
Το Γραφείο Γραμματείας 6-9-04

Κων. Καραγιάννης

Κ. ΣΤΗΡΟΠΟΛΙΟΥ
Δασολόγος

ΥΠΟΜΝΗΜΑ

Α Β ΕΚΤΑΣΕΙΣ που προτείνεται να
κηρυχθούν αναδασωτέες



Το παρόν συνοδεύεται
από 18-8-04 ειδική του
Γέρακα 6-9-04
Κ. ΣΤΗΡΟΠΟΛΙΟΥ
Δασολόγος

ΕΘΝΙΚΟ ΤΥΠΟΓΡΑΦΕΙΟ
Για τεχνικούς λόγους στο σχεδιάγραμμα
ήγνε μικρυνισή κατά ποσοστό 78%

ΠΡΟΣΑΡΤΑΤΑΙ

Εις το υπ' αριθ. 7715/2 9-04
του Δασαρχείου Πεντέλης
Γέρακας 6-9-04
Ο
Δασάρχης



Αναστάσιος Καζάνης
Δασολόγος