04009690909050008

ΕΦΗΜΕΡΙΣ ΤΗΣ ΚΥΒΕΡΝΗΣΕΩΣ

ΤΗΣ ΕΛΛΗΝΙΚΗΣ ΔΗΜΟΚΡΑΤΙΑΣ

ΤΕΥΧΟΣ ΤΕΤΑΡΤΟ **Αρ. Φύλλου 969**

9 Σεπτεμβρίου 2005

ΠΕΡΙΕΧΟΜΕΝΑ

ΑΠΟΦΑΣΕΙΣ

Επικύρωση καθορισμού οριογραμμών ρέματος στο Δ.Δ. Λυδίας του Δήμου Φιλίππων στο Νομό Καβάλας..... 1

Κήρυξη ως αναδασωτέας έκτασης 4,702 στρεμμάτων στη Θέση «Πλατάνι», περιφέρειας Δ.Δ. Χρυσάφων, Δ. Θεραπνών, Νομού Λακωνίας..... 2

Τροποποίηση του εγκεκριμένου ρυμοτομικού σχεδίου του Δήμου Ασπροπύργου με τη δημιουργία πεζόδρομου στο Ο.Τ. 479..... 3

ΑΠΟΦΑΣΕΙΣ

Αριθ. 3411 (1)

Επικύρωση καθορισμού οριογραμμών ρέματος στο Δ.Δ. Λυδίας του Δήμου Φιλίππων στο Νομό Καβάλας.

Ο ΓΕΝΙΚΟΣ ΓΡΑΜΜΑΤΕΑΣ ΠΕΡΙΦΕΡΕΙΑΣ
ΑΝΑΤΟΛΙΚΗΣ ΜΑΚΕΔΟΝΙΑΣ - ΘΡΑΚΗΣ

Έχοντας υπόψη:

1. Τις διατάξεις του άρθρου 5 του ν. 3010/2002 (ΦΕΚ 91/Α) με το οποίο ρυθμίζονται θέματα καθορισμού οριογραμμών ρεμάτων.

2. Τις διατάξεις του άρθρου 5 του ν. 3010/2002 (ΦΕΚ 91/Α), παράγραφος 3β, με την οποία ορίζεται ότι η επικύρωση του καθορισμού των οριογραμμών γίνεται με απόφαση του Γενικού Γραμματέα της οικείας Περιφέρειας.

3. Τις ισχύουσες διατάξεις της Πολεοδομικής Νομοθεσίας (δόμηση παρά τα ρέματα).

4. Τις διατάξεις του ν. 2503/1997 (ΦΕΚ 107 Α΄) «Διοίκηση, οργάνωση, στελέχωση της Περιφέρειας κ.λπ».

5. Την υπ' αριθμ. οικ. 1096/27.3.2003 (ΦΕΚ 393Β/4.4.2003) Απόφαση του Γενικού Γραμματέα περιφέρειας Α.Μ.Θ. «Μεταβίβαση αρμοδιοτήτων σε προϊσταμένους Δ/νσεων και Τμημάτων της Π.Α.Μ.-Θ.».

6. Το υπ' αριθμό 07/1787 από 16.5.2005 έγγραφο της Δ/νσης Τεχνικών Υπηρεσιών του Νομαρχιακού Διαμερίσματος Καβάλας,, με το οποίο διαβιβάσθηκε στην Δ/νση ΠΕ.ΧΩ. Περιφέρειας Α.Μ.-Θ. η τεχνική μελέτη που συνοδεύεται από υδρολογικά στοιχεία για την οριοθέτηση του ρέματος του θέματος και τοπογραφικό διάγραμμα επί του οποίου καθορίζονται οι οριογραμμές του ρέματος.

7. Το υπ' αριθμ. 1975/17.6.2005 έγγραφο της Δ/νσης ΠΕ.ΧΩ. ΠΑΜ-Θ για προσκόμιση συμπληρωματικών στοιχείων.

8. Το υπ' αριθμ. 07/3158 έγγραφο της Δ/νσης Τεχνικών Υπηρεσιών Ν. Καβάλας με το οποίο διαβιβάστηκε η εν λόγω μελέτη στη Δ/νση ΠΕ.ΧΩ. Περιφέρειας Α.Μ.-Θ.

9. Την υπ' αριθμό 67/2005 από 18.4.2005 απόφαση του Δημοτικού Συμβουλίου Φιλίππων η οποία περιλαμβάνεται στο απόσπασμα του Πρακτικού της 06/2005 Συνεδρίασης του Δ.Σ. Φιλίππων, με την οποία εγκρίνει ομόφωνα την υδρολογική και τοπογραφική μελέτη «Οριοθέτηση ρέματος ΔΔ Λυδίας».

10. Τη Μελέτη για την οριοθέτηση του ρέματος στο ΔΔ Λυδίας Δ. Φιλίππων το οποίο διασχίζει τον οικισμό, καθώς και το τοπογραφικό διάγραμμα που τη συνοδεύει, όπως ελέγχθηκαν και θεωρήθηκαν από την Δ/νση Τεχνικών Υπηρεσιών Νομαρχιακού Διαμερίσματος Καβάλας ως προς τον καθορισμό των οριογραμμών του ρέματος και από τα οποία προκύπτει α) ότι οι προτεινόμενες οριογραμμές του ρέματος οι οποίες απεικονίζονται στο τοπογραφικό διάγραμμα οριοθέτησης ρέματος (Αριθμός Σχεδίου 1.1) κλίμακας 1:500, χαράχθηκαν λαμβάνοντας υπόψη την παροχή για περίοδο επαναφοράς Τ=100 έτη και (β) ότι κανένα από τα υπάρχοντα τεχνικά (8 στον αριθμό) δεν επαρκεί για να παραλάβει με ασφάλεια την υπολογισθείσα μέγιστη πλημμυρική παροχή Qmax- 16,33m^3/sec, αποφασίζουμε:

Επικυρώνουμε τις καθορισθείσες οριογραμμές τμήματος του ρέματος της Λυδίας σε μήκος οκτακοσίων εβδομήντα επτά (877) μέτρων με αρχή το Ο.Τ. 11 της Κοινότητας Λυδία του Δήμου Φιλίππων Ν. Καβάλας και με κατεύθυνση βορειοανατολικά - νοτιοδυτικά ως το σημείο που το ρέμα συναντάται με τρεις (3) σωληνωτούς οχετούς, όπως αποτυπώνονται στο διάγραμμα (Αριθμός Σχεδίου: 1.1) κλίμακας 1:500 και σύμφωνα με την Υδραυλική Μελέτη, των μελετητών Νικολάου Τζουνόπουλου και Αλεξάνδρας Τσανάκα, όπως αυτή ελέγχθηκε και θεωρήθηκε από τη Δ/νση Τεχνικών Υπηρεσιών του Νομαρχιακού Διαμερίσματος Καβάλας.

Από τις διατάξεις της παρούσας δεν προκύπτουν δαπάνες οι οποίες βαρύνουν τον οικείο ΟΤΑ (Δήμος Φιλίππων). Στον

Η ισχύς της παρούσας αρχίζει από την ανωτέρω δημοσίευση.

Η απόφαση αυτή μαζί με το συνημμένο διάγραμμα να δημοσιευθεί στην Εφημερίδα της Κυβερνήσεως.

Κομοτηνή, 18 Αυγούστου 2005

Με εντολή Γενικού Γραμματέα Περιφέρειας
Η Προϊσταμένη Δ/νσης
ΑΛΕΚΑ ΠΑΣΣΟΠΟΥΛΟΥ

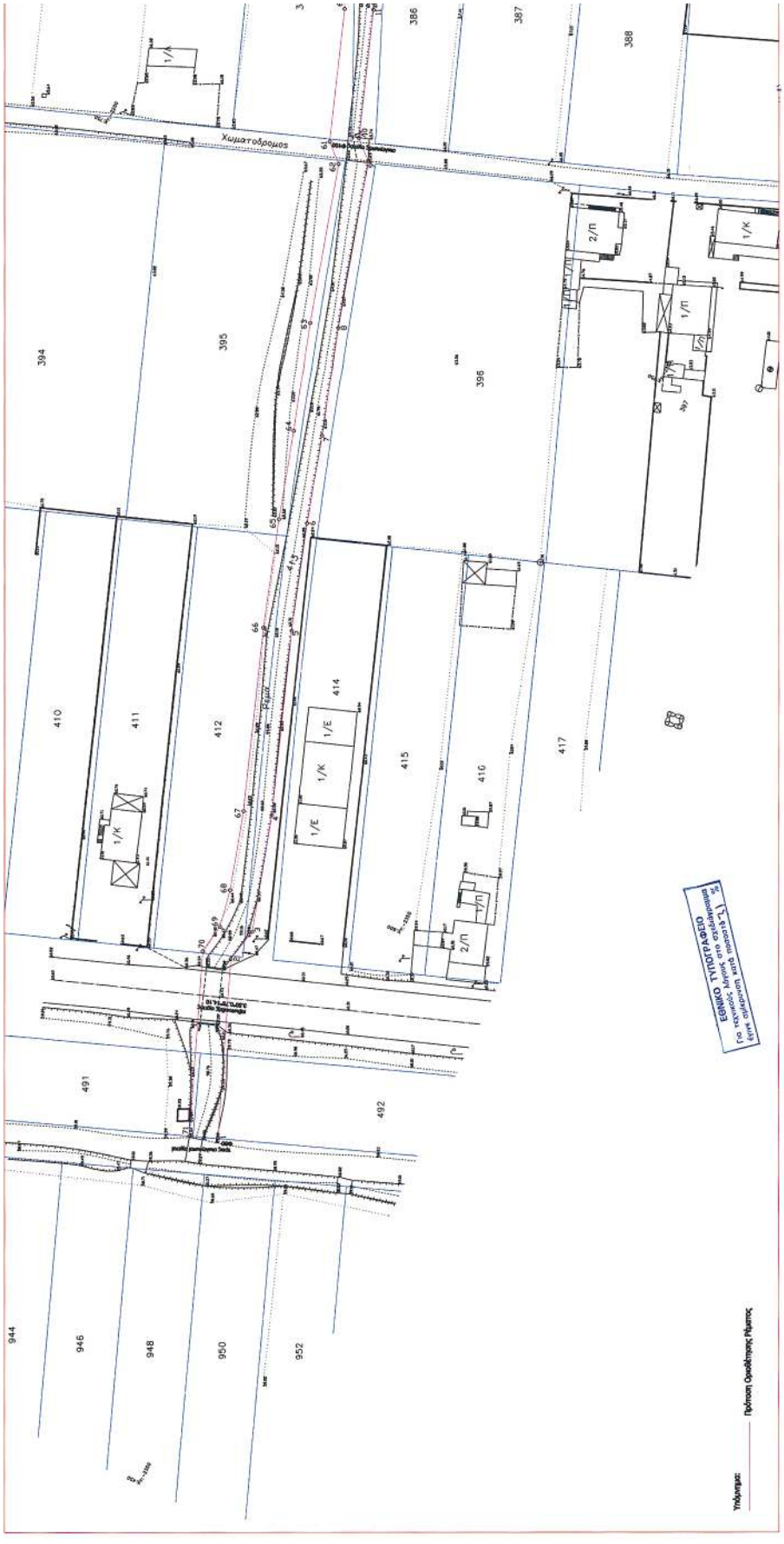
Χωματόδρομος
Ρέμα
394
395
396
386
387
388
410
411
412
414
415
416
417
491
492
944
946
948
950
952
1/Κ
1/Ε
2/Π
1/Π
ΕΘΝΙΚΟ ΤΥΠΟΓΡΑΦΕΙΟ
Υπόμνημα:
Πρότυπη Οριοθέτηση Ρέματος

ΑΠΟΤΥΠΩΣΗ ΥΦΙΣΤΑΜΕΝΗΣ ΚΑΤΑΣΤΑΣΗΣ

Κλιμακα 1:500

Χωματόδρομος
Ρέμα
Ρέμα
Ρέμα
Αγραλίνος
Ρέμα
Ρέμα
Ρέμα

Λεκάνιασμα Ορυκτέκτης Οικισμού Λιβάδας
Κλίμακα 1:5000

ΕΛΛΗΝΙΚΗ ΔΗΜΟΚΡΑΤΙΑ
ΝΟΜΑΡΧΙΑΚΗ ΑΥΤΟΔΙΟΙΚΗΣΗ
ΔΡΑΜΑΣ ΚΑΒΑΛΑΣ ΞΑΝΘΗΣ
Δ/ΝΣΗ ΤΕΧΝΙΚΩΝ ΥΠΗΡΕΣΙΩΝ
Ν. ΚΑΒΑΛΑΣ

ΜΕΛΕΤΗΤΕΣ: ΝΙΚΟΣ ΤΖΟΥΝΟΠΟΥΛΟΣ
ΠΟΛΙΤΙΚΟΣ ΜΗΧΑΝΙΚΟΣ
ΑΛΕΞΑΝΔΡΑ ΤΣΑΝΑΚΑ
ΑΓΡ. ΤΟΠΟΓΡΑΦΟΣ ΜΗΧΑΝΙΚΟΣ

ΕΝΚΡΙΘΗΤΕΙ ΓΙΑΝ ΥΠΟΒΛΗΘΕΙ ΣΤΗΝ ΑΔΕΙΑ ΠΕ.ΧΟ.
3411/13-8-05
ΑΔΕΙΑ ΠΑΣΕΒΟΥΛΟΥ
ΑΓΡΟΤΙΚΗΣ ΑΝΑΠΤΥΞΗΣ ΠΕ.ΧΟ.

ΟΡΙΟΘΕΤΗΣΗ ΡΕΜΑΤΟΣ

Δ.Δ. ΑΤΑΛΑΣ ΔΗΜΟΤ ΦΙΛΙΠΠΩΝ
ΟΙΚΟΝΟΜΙΑ ΕΤΟΥΣ 2005

ΤΟΠΟΓΡΑΦΙΚΟ ΔΙΑΓΡΑΜΜΑ

ΑΡ. ΣΧΕΔΙΟΥ 1.1

ΚΛΙΜΑΚΑ 1:500

	ΗΜΕΡΟΜΗΝΙΑ	ΥΠΟΓΡΑΦΗ	ΟΝΟΜΑΤΕΠΩΝΥΜΟ
Η ΣΥΝΤΑΞΑΣ	03/02/2005		ΑΛΕΞΑΝΔΡΑ ΤΣΑΝΑΚΑ ΑΓΡ. ΤΟΠΟΓΡΑΦΟΣ ΜΗΧΑΝΙΚΟΣ
ΕΛΕΓΧΘΗΚΕ Ο ΕΠΙΒΛΕΠΩΝ ΜΗΧΑΝΙΚΟΣ	10./03/2005		ΚΥΠΡΙΑΝΟΣ ΓΕΩΡΓΙΟΣ ΑΓΡ. ΤΟΠΟΓΡΑΦΟΣ ΜΗΧΑΝΙΚΟΣ
Ο ΠΡΟΪΣΤΑΜΕΝΟΣ ΤΜΗΜΑΤΟΣ ΜΕΛΕΤΩΝ	12/03/2005		ΘΩΜΑΣ ΚΑΡΑΒΑΣ ΑΓΡ. ΤΟΠΟΓΡΑΦΟΣ ΜΗΧΑΝΙΚΟΣ
ΘΕΩΡΗΘΗΚΕ ΠΡΟΪΣΤΑΜΕΝΟΣ	12/03/2005		ΕΥΣΤΡΑΤΙΟΣ ΚΑΛΠΑΚΙΔΗΣ ΜΗΧΑΝΟΛΟΓΟΣ ΜΗΧΑΝΙΚΟΣ

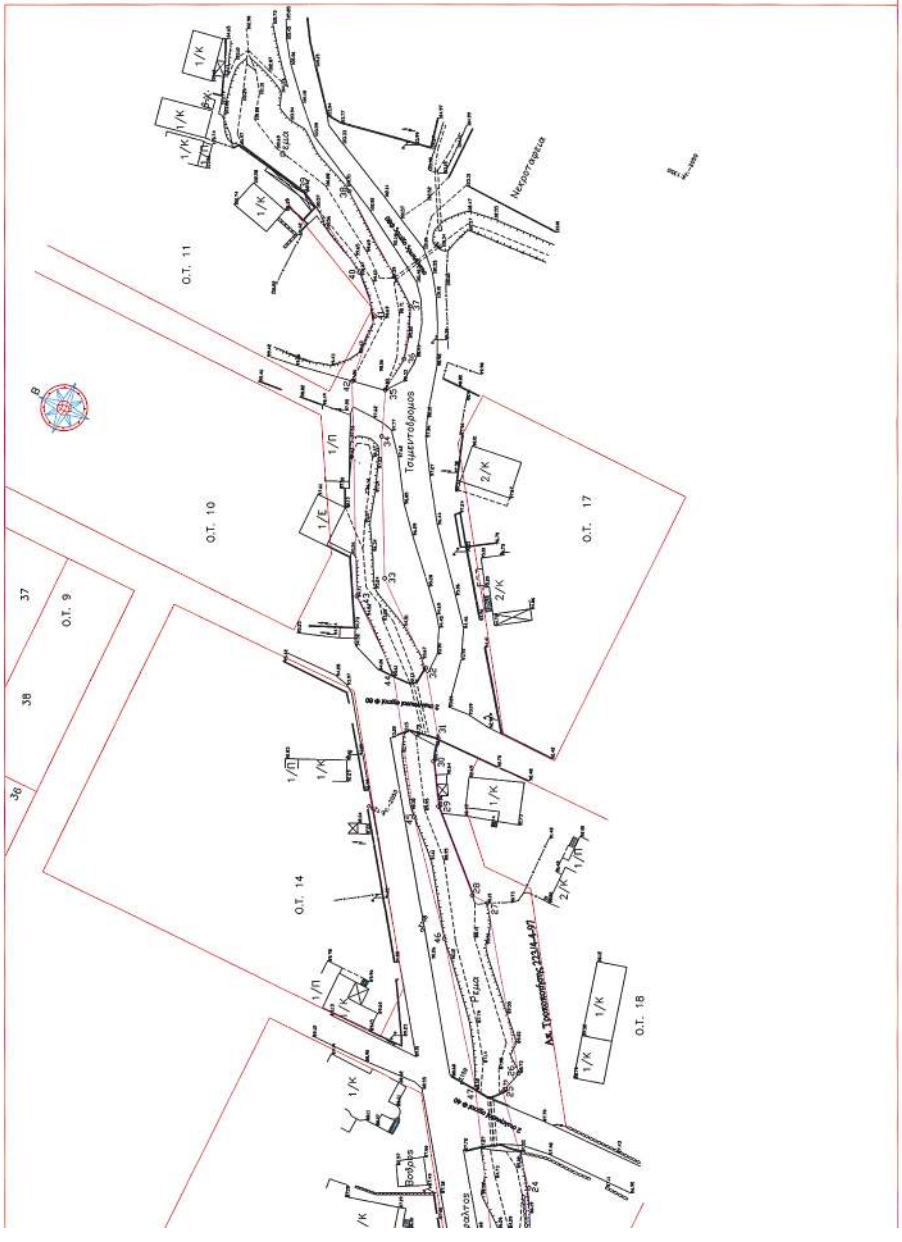

Αριθμ. 1540 (2)

Κήρυξη ως αναδασωτέας έκτασης 4,702 στρεμμάτων στη Θέση «Πλατάνι», περιφέρειας Δ.Δ. Χρυσάφων, Δ. Θεραπνών, Νομού Λακωνίας.

Η ΓΕΝΙΚΗ ΓΡΑΜΜΑΤΕΑΣ ΠΕΡΙΦΕΡΕΙΑΣ ΠΕΛΟΠΟΝΝΗΣΟΥ

Έχοντας υπόψη:

1. Τις διατάξεις για διοικητική αποκέντρωση.

2. Τις διατάξεις των άρθρων 117 παρ. 3 και 24 παρ. 1 του Συντάγματος.

3. Τις διατάξεις του ν. 998/1979 «Περί προστασίας των δασών κ.λπ.» και ειδικότερα:

α) τον άρθρου 34 παρ.4, β) του αρθρ. 38 παρ. 1. γ. άρθρου 41 παρ. 3.

4. Τις διατάξεις του ν. 2503/1997 «Διοίκηση, οργάνωση, στελέχωση της Περιφέρειας, ρύθμιση θεμάτων για την τοπική αυτοδιοίκηση και άλλες διατάξεις.

5. Τις διαταγές του Υπουργείου Γεωργίας:

α) 160417/1180/8.7.1980, β) 182447/3049/24.9.1980.

6. Την υπ' αριθμ. 3450/4.8.2005 πρόταση του Δασαρχείου Σπάρτης με την οποία προτείνεται η κήρυξη της έκτασης ως αναδασωτέας.

Κηρύσσουμε αναδασωτέα με σκοπό την αποκατάσταση με φυσική αναγέννηση της προϋπάρχουσας δασικής βλάστησης η οποία καλυπτόταν από σχίνα, πουρνάρια και αγριελιές σε ποσοστό 50%, που καταστράφηκε από πυρκαγιά, της κατηγορίας της παραγράφου 3 εδαφ. ΙΙΙ β του άρθρου 1 του ν. 3208/2003 «Περί προστασίας δασικών οικοσυστημάτων κ.λπ.», δημόσια δασική έκταση εμβαδού 4,702 στρεμμάτων που βρίσκεται στη δασική θέση «Πλατάνι», περιφέρειας Δ.Δ. Χρυσάφων, Δ. Θεραπνών, Νομού Λακωνίας, και προσδιορίζεται στο τοπογραφικό διάγραμμα κλίμακας 1:500, με στοιχεία 1,2,3, ...,8,9,1 το οποίο είναι τοποθετημένο στο απόσπασμα φύλλου χάρτη ΓΥΣ «ΣΠΑΡΤΗ» κλίμακας 1: 50.000 και έχει όρια:

Βόρεια: Με Αγρό - Ελαιώνα.

Νότια: Με Δημόσια Δασική Έκταση.

Ανατολικά: Με Δημόσια Δασική Έκταση.

Δυτικά: Με Αγρό - Ελαιώνα

όπως φαίνεται στο συνημμένο τοπογραφικό διάγραμμα κλίμακας 1:500, με στοιχεία 1,2,3,... ,8,9,1 το οποίο είναι τοποθετημένο στο απόσπασμα φύλλου χάρτη ΓΥΣ «ΣΠΑΡΤΗ» κλίμακας 1: 50.000 που αποτελεί αναπόσπαστο μέρος της απόφασης αυτής.

Η απόφαση αυτή να δημοσιευθεί στην Εφημερίδα της Κυβερνήσεως.

Σπάρτη, 8 Αυγούστου 2005

Η Γενική Γραμματέας Περιφέρειας
ΑΓΓΕΛΑ ΑΒΟΥΡΗ

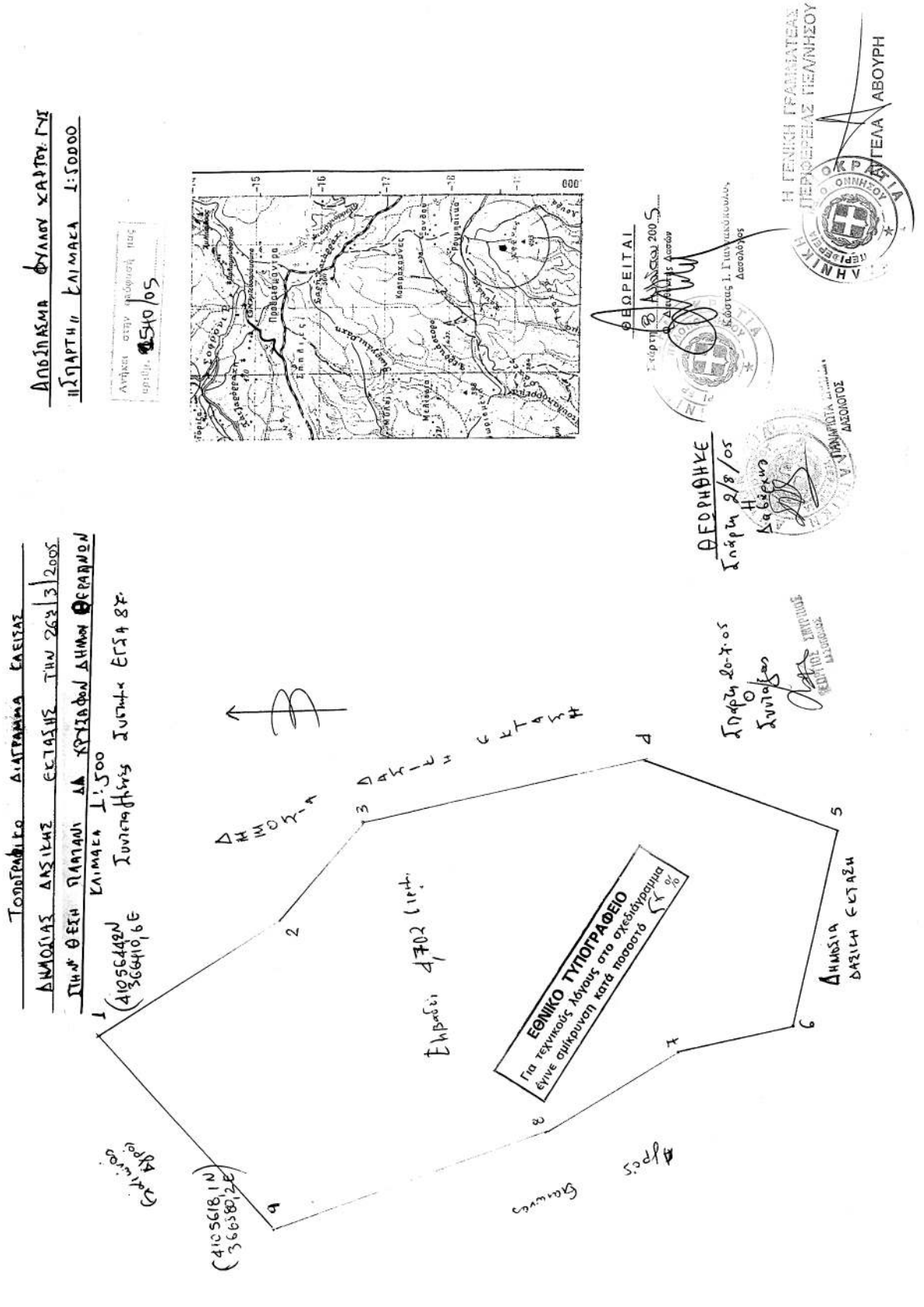
ΤΟΠΟΓΡΑΦΙΚΟ ΔΙΑΓΡΑΜΜΑ ΚΑΙΣΤΑΣ
ΔΗΜΟΣΙΑΣ ΔΑΣΙΚΗΣ ΕΚΤΑΣΗΣ ΤΗΝ 26/3/2005
ΠΗΛΙΟΥ ΘΕΣΗ ΠΛΑΤΑΝΙ ΔΗΜΟΥ ΘΕΡΑΠΝΩΝ
ΚΛΙΜΑΚΑ 1:500
Συνταχθείσης Δασικής Εταιρίας
ΕΘΝΙΚΟ ΤΥΠΟΓΡΑΦΕΙΟ
Για τεχνικούς λόγους στο σχεδίαγραμμα έγινε αμίκρυνση κατά ποσοστό 5%
ΑΠΟΣΠΑΣΜΑ ΦΥΛΛΟΥ ΧΑΡΤΟΥ ΓΥΣ
ΠΛΗΑΡΤΗ ΚΛΙΜΑΚΑ 1:50000
ΘΕΩΡΕΙΤΑΙ
ΑΘΕΩΡΗΘΗΚΕ
Η ΓΕΝΙΚΗ ΓΡΑΜΜΑΤΕΑΣ ΠΕΡΙΦΕΡΕΙΑΣ ΠΕΛΟΠΟΝΝΗΣΟΥ
ΑΒΟΥΡΗ

Αριθμ. Οικ. 9611/740/05 (3)

Τροποποίηση του εγκεκριμένου ρυμοτομικού σχεδίου του Δήμου Ασπροπύργου με τη δημιουργία πεζόδρομου στο Ο.Τ. 479.

Ο ΝΟΜΑΡΧΗΣ ΔΥΤΙΚΗΣ ΑΤΤΙΚΗΣ

Έχοντας υπόψη:

1. Τις διατάξεις των αρ. 1, 2, 3, 70 του ν.δ. της 17ης Ιουλίου 1923 όπως μεταγενέστερα συμπληρώθηκαν και τροποποιήθηκαν.

2. Το ν. 1577/1985 «Γενικός οικοδομικός κανονισμός, όπως ισχύει μετά το ν. 2831/2000 (ΦΕΚ 140Α).

3. Τα άρθρα 152 παρ. 6, 154 και 161 του από 14.7.1999 π.δ/γματος «Κώδικας Βασικής Πολεοδομικής Νομοθεσίας» (ΦΕΚ 580/Δ΄).

4. Την υπ' αριθμ. 75724/1151/30.12.1983 (ΦΕΚ 767/Β΄/30.12.1983) κοινή απόφαση Υπουργού Προεδρίας της Κυβερνήσεως και ΧΟΠ «Κωδικοποίηση τροποποίηση και συμπλήρωση των Συλλογικών Οργάνων γνωμοδοτικής και αποφασιστικής αρμοδιότητας του Υπ. ΧΟΠ σε ενιαίο κείμενο».

5. Τις διατάξεις του ν. 2218/94 (ίδρυση Νομαρχιακής Αυτοδιοίκησης) και τις τροποποιήσεις αυτού με το ν. 2240/1995.

6. Το άρθρο 10 παρ. 1α και 1β του ν. 3044/27.8.2002 (ΦΕΚ 197/Α΄/2002) Περί ασκήσεως αρμοδιοτήτων πολεοδομικού σχεδιασμού.

7. Την υπ' αριθμ. ΔΥ/4.7.2005 (4601/359) θετική εισήγηση της Δ/νσης Πολεοδομίας Δυτ. Αττικής.

8. Την υπ' αριθμ. 47/2005 ομόφωνη γνωμοδότηση του ΣΧΟΠ του Νόμου που διατυπώθηκε στο 14ο Πρακτικό στη συνεδρίαση της 5.7.2005.

9. Την υπ' αριθμ. 227/2004 απόφαση του Δ.Σ. Δήμου Ασπροπύργου.

10. Το γεγονός ότι με την παρούσα απόφαση δεν προκαλείται επιβάρυνση του κρατικού προϋπολογισμού ή αυτού του Ο.Τ.Α., αποφασίζουμε:

Άρθρο 1:

Εγκρίνεται η τροποποίηση του εγκεκριμένου ρυμοτομικού σχεδίου του Δήμου Ασπροπύργου με τη δημιουργία πεζόδρομου διαμέσου του Ο.Τ. 479 και το διαχωρισμό του σε Ο.Τ. 479 - 479Α, όπως αναλυτικά φαίνεται στο συνημμένο τοπογραφικό διάγραμμα σε κλίμακα 1:500 που έχει θεωρηθεί από τον Αν/τη Δ/ντή της Δ/νσης Πολεοδομίας Δυτικής Αττικής και που το αντίτυπό του θα δημοσιευθεί με αυτή την απόφαση στην Εφημερίδα της Κυβερνήσεως.

Άρθρο 2:

Από τις διατάξεις αυτής της απόφασης δεν προκαλείται δαπάνη σε βάρος του Κρατικού προϋπολογισμού και του προϋπολογισμού του Δήμου Ασπροπύργου.

Άρθρο 3:

Η ισχύς αυτής της Απόφασης αρχίζει από την ημερομηνία δημοσίευσής της στην Εφημερίδα της Κυβερνήσεως,

Η απόφαση αυτή να δημοσιευθεί στην Εφημερίδα της Κυβερνήσεως.

Ελευσίνα, 9 Αυγούστου 2005

Ο Νομάρχης
ΑΡΙΣΤΕΙΔΗΣ ΑΡΚΟΥΔΑΡΗΣ

ΕΘΝΙΚΟ ΤΥΠΟΓΡΑΦΕΙΟ
Για τεχνικούς λόγους στο σχεδιάγραμμα έγινε σμίκρυνση κατά ποσοστό 33 %

ΕΛΛΗΝΙΚΗ ΔΗΜΟΚΡΑΤΙΑ
ΝΟΜΑΡΧΙΑΚΗ ΑΥΤΟΔΙΟΙΚΗΣΗ
ΔΥΤ. ΑΤΤΙΚΗΣ
ΔΙΕΥΘΥΝΣΗ ΠΟΛΕΟΔΟΜΙΑΣ
ΤΜΗΜΑ ΤΟΠΟΓΡΑΦΙΚΟ
Εκτελέσθη την με αρ. 961/1940/19/8/05
Διόρθωσε, κατά Τοπογραφικές σειρά ... Πολεοδομικού Σχεδίου με τη σελιδωμένη περιφέρεια
Ελεγξε ... 9/10/05
Ο ΠΑΝΤΗΣ Δ ΙΠΠΗΣ
ΠΑΝ. ΤΟΥΛΑΣ
ΑΡΧ. ΜΗΧ/ΚΟΣ
ΜΕ Α' ΒΑΘΜΟ

ΕΘΕΩΡΗΘΗ
ΕΛΕΓΖΗΚΑ 3/10/05
Ο ΔΙΟΙΚΗΣΗΣ
ΠΑΝΤΗΣ
ΜΗΧ/ΚΟΣ
Α' ΒΑΘΜΟ

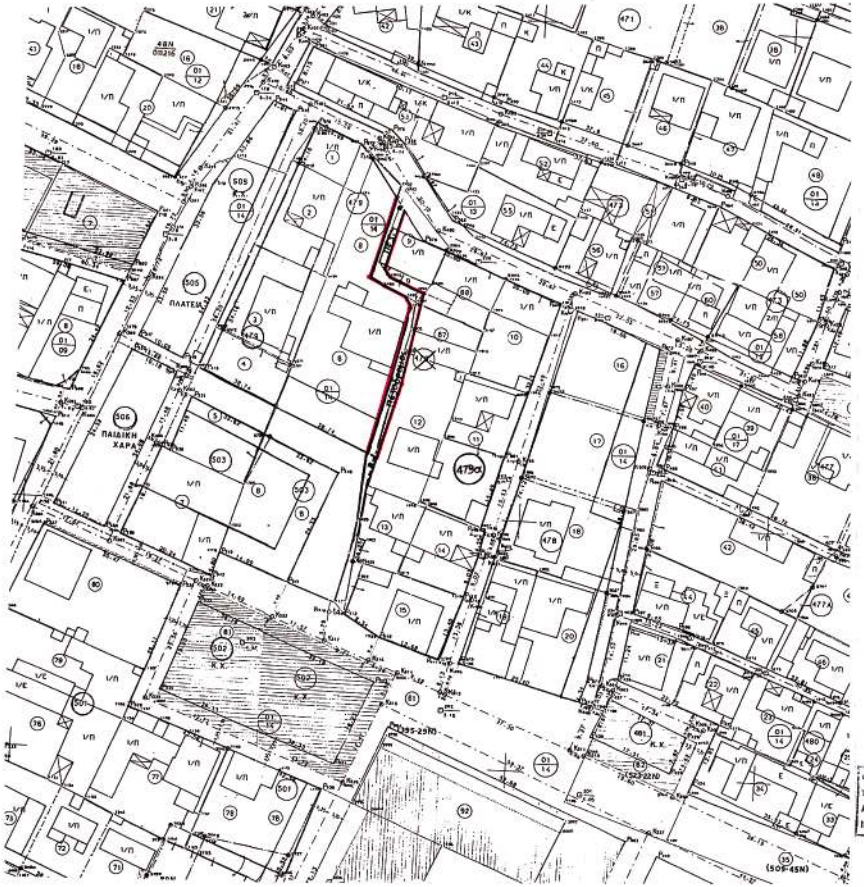

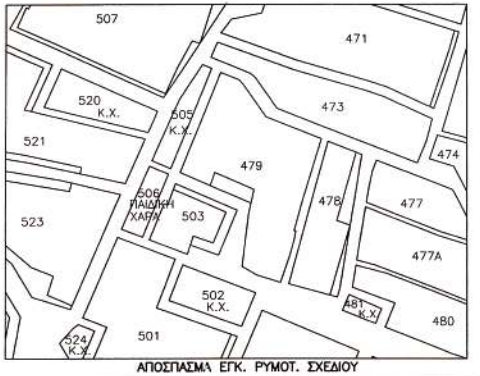

ΑΠΟΣΠΑΣΜΑ ΕΓΚ. ΡΥΜΟΤ. ΣΧΕΔΙΟΥ

ΟΡΟΙ ΔΟΜΗΣΗΣ

ΕΓΚΡΙΣΗ Π.Μ.:	Π.Δ/γμα 16-03-37 ΦΕΚ 331Δ/24-04-87				
ΑΝΑΘΕΩΡΗΣΗ:	Αποφ. Νομαρχη 10161/92/19-05-1989 ΦΕΚ 325Δ/26-05-89				
ΑΓΠΟΣΤΗΤΑ:	Ε=600	Π=18	Περιοχη:	Ε=150	Π=8 προ 22-06-83
ΣΥΝΤ. ΔΟΜΗΣΗΣ:	0τ.μ.-150τ.μ. : 0.8		ΚΑΛΥΨΗ:	70%	
	150τ.μ.-300τ.μ.: 0.6		ΜΕΓΙΣΤΟ ΥΨΟΣ:	8.5μ.	
	300τ.μ. - : 0.2				

Το παραν τοπογραφικο διαγραμμα ειναι ορθον οσον αφορα τις ρυμοτομικες και οικοδομικες γραμμες
Για την Δ/νση Πολεοδομιας Δυτ. Αττικης

ΕΛΛΗΝΙΚΗ ΔΗΜΟΚΡΑΤΙΑ
ΝΟΜΑΡΧΙΑ ΔΥΤ. ΑΤΤΙΚΗΣ
ΔΗΜΟΣ ΑΣΠΡΟΠΥΡΓΟΥ

ΤΟΠΟΓΡΑΦΙΚΟ ΔΙΑΓΡΑΜΜΑ

ΓΙΑ ΤΗΝ ΤΡΟΠΟΠΟΙΗΣΗ ΤΟΥ ΕΓΚΕΚΡΙΜΕΝΟΥ ΡΥΜΟΤΟΜΙΚΟΥ ΣΧΕΔΙΟΥ ΜΕ ΤΗΝ ΔΗΜΙΟΥΡΓΙΑ ΠΕΖΟΔΡΟΜΟΥ ΣΤΟ Ο.Τ. 479 ΤΗΣ ΠΕΡΙΟΧΗΣ "ΠΑΡΑΛΙΑ" ΤΟΥ ΔΗΜΟΥ ΑΣΠΡΟΠΥΡΓΟΥ

ΚΛΙΜΑΚΑ 1:500

ΚΤΗΜΑΤΟΛΟΓΙΚΟΣ ΠΙΝΑΚΑΣ

ΚΤ. ΑΡ.	ΟΝΟΜΑΤΕΠΩΝΥΜΟ ΙΔΙΟΚΤΗΤΗ	ΠΟΣ	ΔΙΕΥΘΥΝΣΗ ΙΔΙΟΚΤΗΤΗ	ΤΗΛΕΦΩΝΟ
479-08	ΚΟΡΟΠΟΥΛΗ-ΛΑΜΑΝΗ ΜΕΛΠΟΜΕΝΗ	100%	ΠΑΡΑΛΙΑ ΑΣΠΡ/ΤΟΥ	2105571779
479-09	ΜΠΑΜΠΟΣ ΙΩΑΝΝΗΣ	100%	ΠΑΡΑΛΙΑ ΑΣΠΡ/ΤΟΥ	2105577997
479-12	ΧΡΗΣΤΙΔΗΣ ΓΕΩΡΓΙΟΣ	50%	ΠΑΡΑΛΙΑ ΑΣΠΡ/ΤΟΥ	2105571151
	ΠΕΤΣΗ-ΧΡΗΣΤΙΔΗ ΣΟΦΙΑ	50%	ΠΑΡΑΛΙΑ ΑΣΠΡ/ΤΟΥ	2105571151
479-87	ΜΠΑΚΡΙΣΙΩΡΗ-ΜΠΑΜΠΟΥ ΧΡΙΣΤΙΝΑ	100%	ΠΑΡΑΛΙΑ ΑΣΠΡ/ΤΟΥ	2105577997
479-88	ΜΠΑΜΠΟΣ ΙΩΑΝΝΗΣ	100%	ΠΑΡΑΛΙΑ ΑΣΠΡ/ΤΟΥ	2105577997

ΤΟ ΠΑΡΟΝ ΤΟΠΟΓΡΑΦΙΚΟ ΔΙΑΓΡΑΜΜΑ ΣΥΝΟΔΕΥΕΙ ΤΗΝ ΥΠ. ΑΡΙΘΜ. 227/2004 ΑΠΟΦΑΣΗ ΤΟΥ Δ.Σ. ΑΣΠΡΟΠΥΡΓΟΥ ΚΑΙ ΕΙΝΑΙ ΑΥΤΟ ΠΟΥ ΑΝΑΡΤΗΘΗΚΕ

ΔΗΜΑΡΧΟΣ
ΔΗΜΟΣ ΑΣΠΡΟΠΥΡΓΟΥ

ΑΣΠΡΟΠΥΡΓΟΣ, 12 /03 /2004	ΑΣΠΡΟΠΥΡΓΟΣ, 4 /2004	ΑΣΠΡΟΠΥΡΓΟΣ, 13 / 4 /2004
Ο ΣΥΝΤΑΞΑΣ	ΜΑΛΤΑΣ ΓΕΩΡΓΙΟΣ ΤΕΧ. ΠΟΛΙΤ. ΜΗΧΑΝΙΚΟΣ ΤΕ3 ΜΕ ΒΑΘΜΟ Α'	ΘΕΩΡΗΘΗΚΕ Ο Δ/ΝΤΗΣ Τ.Υ.
ΦΙΛ. ΔΗΜΗΤΡΙΑΔΗΣ ΤΟΠ. ΜΗΧΑΝΙΚΟΣ	Γ. ΜΑΛΤΑΣ ΠΟΛ. ΜΗΧ. Τ.Ε.	Ι. ΑΒΡΑΑΜ ΑΡΧ. ΜΗΧΑΝΙΚΟΣ

ΦΙΛΙΠΠΟΣ Κ. ΔΗΜΗΤΡΙΑΔΗΣ
ΤΟΠΟΓΡΑΦΟΣ ΜΗΧΑΝΙΚΟΣ-ΕΠΙΛΕΓΕΤΗΣ Α.Τ.
Α.Μ. Τ.Ε.Ε. 22934 ΑΔΤ: 01[illegible] ΔΟΥ: ΠΑ. [illegible]
ΙΔΙΑΟΥΛΗ 7 - ΑΛΙΜΟΣ 174 56 ΤΗΛ: [illegible]