



# ΕΦΗΜΕΡΙΔΑ ΤΗΣ ΚΥΒΕΡΝΗΣΕΩΣ ΤΗΣ ΕΛΛΗΝΙΚΗΣ ΔΗΜΟΚΡΑΤΙΑΣ

5 Μαρτίου 2021

ΤΕΥΧΟΣ ΤΕΤΑΡΤΟ

Αρ. Φύλλου 96

## ΠΕΡΙΕΧΟΜΕΝΑ

### ΑΠΟΦΑΣΕΙΣ

- 1 Κήρυξη ως αναδασωτέου δάσους εμβαδού 247,51 τ.μ. στη θέση «Σχισμένη Πέτρα» της Τ.Κ. Ταξιάρχη του Δήμου Πολυγύρου, Π.Ε. Χαλκιδικής.
- 2 Μερική ανάκληση της υπ' αρ. 77069/26-09-2014 απόφασης Γενικού Γραμματέα Αποκεντρωμένης Διοίκησης Μακεδονίας Θράκης (Δ' 473) με θέμα «Κήρυξη έκτασης ως αναδασωτέας εμβαδού 4.450,00 τ.μ., που βρίσκεται στην θέση «Μοναστήρι» της Δημοτικής Κοινότητας Κουφαλίων, του Δήμου Χαλκηδόνας, Περιφερειακής Ενότητας Θεσσαλονίκης» και άρση της ιδιότητάς της ως αναδασωτέας για έκταση εμβαδού 1.417,60 τ.μ.

### ΑΠΟΦΑΣΕΙΣ

Αριθμ. 700

(1)

**Κήρυξη ως αναδασωτέου δάσους εμβαδού 247,51 τ.μ. στη θέση «Σχισμένη Πέτρα» της Τ.Κ. Ταξιάρχη του Δήμου Πολυγύρου, Π.Ε. Χαλκιδικής.**

Ο ΣΥΝΤΟΝΙΣΤΗΣ ΑΠΟΚΕΝΤΡΩΜΕΝΗΣ  
ΔΙΟΙΚΗΣΗΣ ΜΑΚΕΔΟΝΙΑΣ - ΘΡΑΚΗΣ

Έχοντας υπόψη:

1. Την παρ. 1 του άρθρου 24 και της παρ. 3 του άρθρου 117 του Συντάγματος της Ελλάδας (Α' 120/1979).
2. Τον ν. 998/1979 «περί προστασίας των δασών και των δασικών εν γένει εκτάσεων της Χώρας» και ιδίως την παρ. 1 του άρθρου 38 και το άρθρο 41 (Α' 289).
3. Τον ν. 998/1979 παρ. 63 του άρθρου 70, όπως τροποποιήθηκε με την παρ. 2 του άρθρου 12 του ν. 2040/1992 «Ρύθμιση θεμάτων αρμοδιότητας Υπουργείου Γεωργίας και νομικών προσώπων εποπτείας και άλλες διατάξεις» (Α' 70) και αντικαταστάθηκε με την παρ. 15 του άρθρου 1 του ν. 3208/2003 «Προστασία των δασικών οικοσυστημάτων, κατάρτιση δασολογίου, ρύθμιση εμπραγμάτων δικαιωμάτων επί δασών και δασικών εν γένει εκτάσεων και άλλες διατάξεις» (Α' 303).

4. Τον ν. 3208/2003 «Περί προστασίας των δασικών οικοσυστημάτων, κατάρτιση δασολογίου, ρύθμιση εμπραγμάτων δικαιωμάτων επί δασών και δασικών εν γένει εκτάσεων και άλλες διατάξεις» (Α' 303).

5. Τις σχετικές με το αντικείμενο του θέματος με υπ' αρ. 160417/1180/8-7-1980 και 182447/3049/24-9-1980 εγκύκλιες διαταγές του Υπουργείου Γεωργίας.

6. Την παρ. 3 του άρθρου 36 του ν. 3698/2008 «περί ρυθμίσεων θεμάτων κτηνοτροφίας και άλλες διατάξεις» (Α' 198), όπως τροποποιήθηκε από την παρ. 3 του άρθρου 35 του ν. 4280/2014 (Α' 159).

7. Τα άρθρα 6 και 280 του ν. 3852/2010 για την «Νέα Αρχιτεκτονική της Αυτοδιοίκησης και της Αποκεντρωμένης Διοίκησης - Πρόγραμμα Καλλικράτης» (Α' 87) σε συνδυασμό με το π.δ. 142/2010 (Α' 235).

8. Τον ν. 3861/2010 «Ενίσχυση της διαφάνειας με την υποχρεωτική ανάρτηση νόμων και πράξεων των κυβερνητικών, διοικητικών και αυτοδιοικητικών οργάνων στο διαδίκτυο "Πρόγραμμα Διαύγεια" και άλλες διατάξεις» (Α' 112).

9. Τη Σ.τ.Ε. 838/2002, καθώς και τις υπ' αρ. 105204/2793/31-7-2002, 87355/363/14-3-2007 κ.λπ. εγκύκλιες διαταγές του Υπουργείου Αγροτικής Ανάπτυξης και Τροφίμων σχετικά με το θέμα.

10. Το άρθρο 26 του ν. 4061/2012 και τις υπ' αρ. 133356/3733/26-07-2013, 169536/1516/19-04-2012 και 179200/5059/20-12-2012 εγκύκλιες διαταγές του Υ.Π.Ε.Κ.Α.

11. Την υπ' αρ. 10901/7206/30-9-1986 εγκύκλια διαταγή του Υπουργείου Γεωργίας σχετικά με την εσφαλμένη εγγραφή δασικού χαρακτήρα εκτάσεων στα κτηματολογικά στοιχεία αναδασμών.

12. Το άρθρο 47 του ν. 3900/2010, το άρθρο 46 του π.δ. 18/1989, καθώς και την υπ' αρ. 221525/4195/21-9-2011 διαταγή Υ.Π.Ε.Κ.Α. «Περί αρμοδιότητας εκδίκασης αιτήσεων ακύρωσης κατά των αποφάσεων κήρυξης αναδάσωσης στα πλαίσια της διαδικασίας των άρθρων 38 και 41 του ν. 998/1979 και των αποφάσεων των Δευτεροβάθμιων Επιτροπών Επιλύσεως Δασικών Αμφισβητήσεων στα πλαίσια της διαδικασίας του άρθρου 14 του ν. 998/1979».

13. Το υπό στοιχεία Γ39682/28-04-2015 έγγραφο του Εθνικού Τυπογραφείου «Υποχρεωτική αποστολή εγγράφων για δημοσίευση στο Φύλλο της Εφημερίδας της

Κυβερνήσεως με χρήση τεχνολογιών πληροφορικής και επικοινωνιών και προηγμένης ηλεκτρονικής υπογραφής».

14. Την υπ' αρ. 14138/15-05-2017 απόφαση του Υπ. Εσωτερικών περί διορισμού Συντονιστή της Α.Δ.Μ.Θ. (Υ.Ο.Δ.Δ. 25).

15. Την υπ' αρ. 14124/11-03-2011 απόφαση του Γ.Γ. Α.Δ.Μ.Θ. για ορισμό υπαλλήλων ως Αναπληρωτών Προϊσταμένων των Διευθύνσεων Δασών, Διευθύνσεων Αναδασώσεων των Διευθύνσεων Αγροτικών Υποθέσεων και Δασαρχείων.

16. Την υπ' αρ. 171/11-01-2021 πρόταση - αναφορά του Δασαρχείου Πολυγύρου σχετικά με την κήρυξη ως αναδασωτέας την αναφορικά με το αντικείμενο του θέματος έκταση, σύμφωνα με τη συνημμένη σε αυτήν αναφορά - εισήγηση της Δασολόγου Γεσθημανής Μελετιάδου, με την οποία συμφωνούμε, αποφασίζουμε:

Κηρύσσουμε ως αναδασωτέο δάσος εμβαδού 247,51 τ.μ. στη θέση «Σχισμένη Πέτρα» της Τ.Κ. Ταξιάρχη του Δήμου Πολυγύρου, Π.Ε. Χαλκιδικής, διότι εκχερσώθηκε παράνομα με αλλοίωση της δασικής βλάστησης.

Η ως άνω έκταση βρίσκεται εντός ευρύτερης έκτασης που χαρακτηρίστηκε με την υπ' αρ. 902/07-06-2006 πράξη χαρακτηρισμού ως ΔΑΣΟΣ και περιγράφεται με στοιχεία κορυφών 1, 2, 3, ..., 26, 27, 1, όπως αυτά απεικονίζονται σε κλίμακα 1:500 και το σύστημα συντεταγμένων ΕΓΣΑ 87 στο προσαρτημένο στην παρούσα απόφασή μας τοπογραφικό διάγραμμα της υπαλλήλου του Δασαρχείου Πολυγύρου Γεσθημανής Μελετιάδου.

Η ως άνω έκταση συνορεύει:

Βόρεια: με έκταση μη δασικού χαρακτήρα (υπ' αρ. 2902/07-06-2006 πράξη χαρακτηρισμού).

Βορειοανατολικά, Νότια, Νοτιοανατολικά και Δυτικά: με έκταση δασικού χαρακτήρα (υπ' αρ. 2902/07-06-2006 πράξη χαρακτηρισμού).

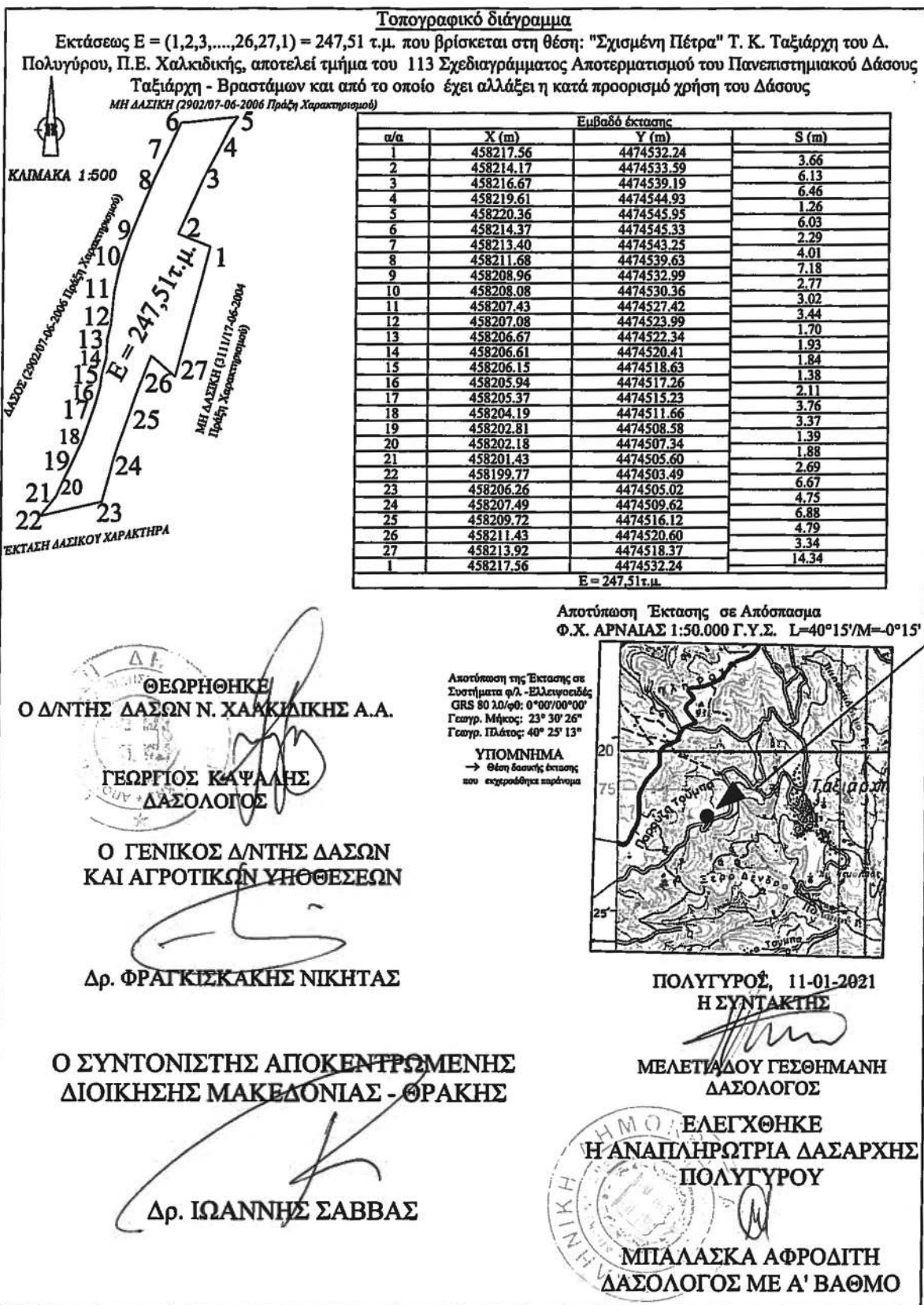
Ανατολικά: με έκταση μη δασικού χαρακτήρα (υπ' αρ. 3111/17-06-2004 πράξη χαρακτηρισμού).

Σκοπί της κήρυξης της ανωτέρω έκτασης ως αναδασωτέα είναι η διατήρηση του δασικού της χαρακτήρα, ο αποκλεισμός της διάθεσής της για άλλη χρήση και η αποκατάσταση της δασικής βλάστησης, αποτελούμενης από δρυς, καστανιές κ.λπ., όπως περιγράφεται στην υπ' αρ. 171/11-01-2021 πρόταση - αναφορά του Δασαρχείου Πολυγύρου.

Κατά της παρούσας απόφασης επιτρέπεται η υποβολή αίτησης ακύρωσης στο Τριμελές Διοικητικό Εφετείο Θεσσαλονίκης (άρθρο 47 του ν. 3900/2010, Α' 213), εντός προθεσμίας εξήντα (60) ημερών, αρχομένη από την επομένη της δημοσίευσής της (άρθρο 46 του π.δ. 18/1989).

Επίσης, κατά της παρούσας απόφασης επιτρέπεται η υποβολή αίτησης ανάκλησης ή τροποποίησης προς τον οικείο Συντονιστή της Αποκεντρωμένης Διοίκησης από οποιονδήποτε έχει έννομο συμφέρον, σύμφωνα με την παρ. 3 του άρθρου 35 του ν. 4280/2014, την παρ. 4 του άρθρου 44 του ν. 998/1979 και όπως αυτή ερμηνεύεται στη σκέψη 8 της ΣτΕ 5390/2012.

Με την απόφαση αυτή δεν προκαλείται δαπάνη σε βάρος του κρατικού προϋπολογισμού.



**ΕΘΝΙΚΟ ΤΥΠΟΓΡΑΦΕΙΟ**  
Για τεχνικούς λόγους στο σχεδιάγραμμα, από το ηλεκτρονικό αρχείο, έγινε σμίκρυνση κατά ποσοστό **81%**



Η απόφαση να δημοσιευθεί στην Εφημερίδα της Κυβερνήσεως.

Θεσσαλονίκη, 25 Ιανουαρίου 2021

Ο Συντονιστής Αποκεντρωμένης Διοίκησης

ΙΩΑΝΝΗΣ ΣΑΒΒΑΣ

Αριθμ. 3164

(2)

**Μερική ανάκληση της υπ' αρ. 77069/26-09-2014 απόφασης Γενικού Γραμματέα Αποκεντρωμένης Διοίκησης Μακεδονίας Θράκης (Δ' 473) με θέμα «Κήρυξη έκτασης ως αναδασωτέας εμβαδού 4.450,00 τ.μ., που βρίσκεται στην θέση "Μοναστήρι" της Δημοτικής Κοινότητας Κουφαλίων, του Δήμου Χαλκηδόνος, Περιφερειακής Ενότητας Θεσσαλονίκης» και άρση της ιδιότητάς της ως αναδασωτέας για έκταση εμβαδού 1.417,60 τ.μ.**

Ο ΣΥΝΤΟΝΙΣΤΗΣ ΑΠΟΚΕΝΤΡΩΜΕΝΗΣ ΔΙΟΙΚΗΣΗΣ ΜΑΚΕΔΟΝΙΑΣ - ΘΡΑΚΗΣ

Έχοντας υπόψη:

1. Την παρ. 1 του άρθρου 24 και την παρ. 3 του άρθρου 117 του Συντάγματος.

2. Τον ν. 2503/1997 «Διοίκηση, Οργάνωση, Στελέχωση της Περιφέρειας, ρύθμιση θεμάτων για την τοπική αυτοδιοίκηση» (Α' 107).

3. Τον ν. 3852/2010 «Νέα Αρχιτεκτονική της Αυτοδιοίκησης και της Αποκεντρωμένης Διοίκησης- Πρόγραμμα Καλλικράτης» (Α' 87).

4. Το π.δ. 142/2010 «Οργανισμός της Αποκεντρωμένης Διοίκησης Μακεδονίας Θράκης» (Α' 235).

5. Τον ν. 3861/2010 «Ενίσχυση της διαφάνειας με την υποχρεωτική ανάρτηση νόμων και πράξεων των κυβερνητικών, διοικητικών και αυτοδιοικητικών οργάνων στο διαδίκτυο "Πρόγραμμα Διαύγεια" και άλλες διατάξεις» (Α' 112).

6. Τα άρθρα 28 και 28Α του ν. 4325/2015 (Α' 47) καθώς και την υπ' αρ. 14138/15-5-2017 απόφαση του Υπουργού Εσωτερικών (Υ.Ο.Δ.Δ. 250) για το διορισμό του Συντονιστή.

7. Την υπ' αρ. 35748/30-5-2017 απόφαση του Συντονιστή Αποκεντρωμένης Διοίκησης Μακεδονίας Θράκης «Ανάθεση άσκησης αρμοδιοτήτων σε οργανικές μονάδες... της Αποκεντρωμένης Διοίκησης Μακεδονίας Θράκης» (Β' 1971).

8. Την παρ. 4 του άρθρου 44 του ν. 998/1979 (Α' 289) η οποία προστέθηκε με την παρ. 3 του άρθρου 36 του ν. 3698/2008 (Α' 198) και αντικαταστάθηκε με την παρ. 3 του άρθρου 35 του ν. 4280/2014 (Α' 159).

9. Τα υπ' αρ. 13197/17-02-2015 και 21638/11-04-2018 έγγραφα της Γενικής Διεύθυνσης Δασών και Αγροτικών Υποθέσεων.

10. Την υπ' αρ. 77069/26-09-2014 απόφαση του Γενικού Γραμματέα Αποκεντρωμένης Διοίκησης Μακεδονίας Θράκης (Δ' 473), με την οποία κηρύχθηκε ως αναδασωτέα λόγω καταστροφής από πυρκαγιά, έκταση εμβαδού

4.450 τ.μ. στη θέση «Μοναστήρι» της Δ.Κ. Κουφαλίων, η οποία σύμφωνα με το οικ. 3213/287016/22-07-2014 έγγραφο της Δ/νσης Πολιτικής Γης εμπίπτει στο υπό στοιχεία 6946κγ κοινόχρηστο της Συμπληρωματικής Διανομής έτους 1973 του αγροκτήματος Κουφαλίων.

11. Τα υπ' αρ. 513969(6092)/14-08-2019 και 725054 (8393)/19-11-2019 έγγραφα της Διεύθυνσης Πολιτικής Γης Π.Κ.Μ.

12. Την υπ' αρ. 5941/09-12-1999 πράξη χαρακτηρισμού του Δασάρχη Θεσσαλονίκης.

13. Την υπ' αρ. 83561/20-12-2017 απόφαση του Συντονιστή Αποκεντρωμένης Διοίκησης Μακεδονίας Θράκης «Μερική κύρωση των ενενήντα τεσσάρων (94) δασικών χαρτών... (άρθρο 17 του ν. 3889/2010)» (Δ' 7/2018), σύμφωνα με τους οποίους η έκταση του θέματος εμφανίζεται ως αναδασωτέα (ΑΝ, ΑΑ).

14. Την υπ' αρ. 64218/30-12-2020 εισήγηση του αναπληρωτή Δασάρχη Θεσσαλονίκης προς το Συντονιστή Αποκεντρωμένης Διοίκησης Μακεδονίας - Θράκης, περί μερικής ανάκλησης της υπ' αρ. 77069/26-09-2014 απόφασης Γ.Γ.Α.Δ.Μ.Θ. περί κήρυξης ως αναδασωτέας έκτασης εμβαδού 4.450,00 τ.μ. στη θέση «Μοναστήρι» της Δ.Κ. Κουφαλίων και άρση της ιδιότητάς της ως αναδασωτέας για έκταση εμβαδού 1.417,60 τ.μ., διότι πρόκειται για ιδιωτική μη δασική έκταση.

15. Τη σύμφωνη γνώμη της Υπηρεσίας μας αναφορικά με το περιεχόμενο της κατά την προηγούμενη παράγραφο εισήγησης του αναπληρωτή Δασάρχη Θεσσαλονίκης, αποφασίζουμε:

Τη μερική ανάκληση της υπ' αρ. 77069/26-09-2014 απόφασης του Γενικού Γραμματέα Αποκεντρωμένης Διοίκησης Μακεδονίας Θράκης, δυνάμει της οποίας κηρύχθηκε ως αναδασωτέα έκταση εμβαδού 4.450,00 τ.μ. στη θέση «Μοναστήρι» της Δ.Κ. Κουφαλίων, Δήμου Χαλκηδόνος, Περιφερειακής Ενότητας Θεσσαλονίκης και αίρουμε την αναδάσωση για τμήμα της έκτασης εμβαδού 1.417,60 τ.μ., όπως εμφανίζεται στο τοπογραφικό διάγραμμα με κλίμακα 1:200 που συντάξε η Δασολόγος Αγγελική Γρίβα, το οποίο αποτελεί αναπόσπαστο στοιχείο της παρούσας, με στοιχεία κορυφών (1,2,3,4,5,6,7,8,1) που προσδιορίζεται με τις ακόλουθες συντεταγμένες σύμφωνα με το Εθνικό Γεωδαιτικό Σύστημα Αναφοράς (ΕΓΣΑ)'87:

α/α	Χ	Ψ
1	377060,83	4515632,18
2	377069,57	4515679,25
3	377063,00	4515681,00
4	377051,28	4515633,92
5	377032,00	4515556,50
6	377038,00	4515552,00
7	377037,00	4515547,00
8	377042,78	4515540,39

Η έκταση με στοιχεία (1,2,3,4,1) εμβαδού 397,37 τ.μ. εμπίπτει στο υπ' αρ. 1442 κληροτεμάχιο της Οριστικής Διανομής Κουφαλίων έτους 1928 και σε τμήμα όμορου αγροτικού δρόμου.

Η έκταση με στοιχεία (1,4,5,6,7,8,1) εμβαδού 1.020,23 τ.μ.

εμπίπτει στο υπ'αρ. 1448 κληροτεμάχιο της Οριστικής Διανομής Κουφαλίων έτους 1928 και σε τμήμα όμορου αγροτικού δρόμου.

Η έκταση συνολικού εμβαδού  $397,37 + 1.020,23 = 1.417,60$  τ.μ. δεν απέκτησε επιγενομένως δασική μορφή.

Τα υπ'αρ. 1442 και 1448 κληροτεμάχια περιλαμβάνονται στην υπ'αρ. 5941/09-12-1999 πράξη χαρακτηρισμού του Δασάρχη Θεσσαλονίκης ως μη δασικού χαρακτήρα εκτάσεις της κατηγορίας της παρ. 6α του άρθρου 3 του ν. 998/1979.

Με την απόφαση αυτή δεν προκαλείται δαπάνη σε βάρος του κρατικού προϋπολογισμού.

Signed by: KYRIAKI TSAOUSIDOU  
 Reason: ADMT - GDDAY - DNSH DASWN N.THESSALONIKIS  
 Location: GREECE - THESSALONIKI  
 Date and Time: 2021.02.16 09:38:51 +02:00

Ανήκει στην αριθ. 3164/10-02-2021  
 Απόφαση του Συντονιστή Αποκεντρωμένης  
 Διοίκησης Μακεδονίας - Θράκης

**ΤΟΠΟΓΡΑΦΙΚΟ ΔΙΑΓΡΑΜΜΑ**


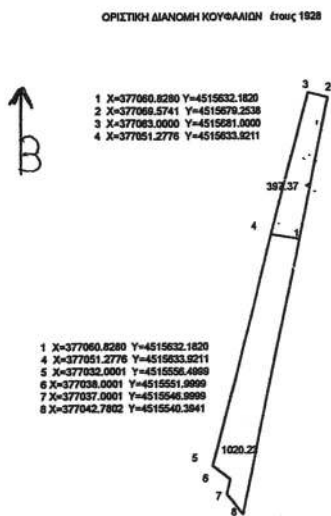
Ιδιωτικής μη δασικής έκτασης με στοιχεία κορυφών (1,2,3,4,5,6,7,8,1) εμβαδού χίλια τετρακόσια δέκα επτά τετραγωνικών μέτρων και εξήντα τετραγωνικών δεκάτων (1.417,60 τ.μ.) που κείται στην θέση «Μοναστήρι» της Δ.Κ. Κουφαλιών του Δήμου Χαλκηδόνας Π.Ε. Θεσσαλονίκης, για την οποία προτείνεται η μερική ανάκληση της αριθ. 77069/26-09-2014 Απόφαση Γ.Γ.Α.Δ.Μ.Θ, σύμφωνα με το άρθρο 44 του Ν.998/79 όπως ισχύει.

- Β: Με μη δασική έκταση
- Α: Με αναδασωτέα έκταση
- Ν: Με μη δασική έκταση
- Δ: Με μη δασική έκταση

ΠΙΝΑΚΑΣ ΣΥΝΤΕΤΑΓΜΕΝΩΝ		
A/A	X	Y
1	377060.83	4515632.18
2	377069.57	4515679.25
3	377063.00	4515681.00
4	377051.28	4515633.92
5	377032.00	4515556.50
6	377038.00	4515552.00
7	377037.00	4515547.00
8	377042.78	4515540.39

**ΕΘΝΙΚΟ ΤΥΠΟΓΡΑΦΕΙΟ**  
 Για τεχνικούς λόγους στο σχεδιάγραμμα, από το ηλεκτρονικό αρχείο, έγινε σμίκρυνση κατά ποσοστό **79%**

ΤΟΠΟΓΡΑΦΙΚΟ ΔΙΑΓΡΑΜΜΑ κλίμακα: 1:200



Θεσσαλονίκη  
 Η Συντάκτρια

Θεσσαλονίκη  
 Ο Αναπληρωτής Προϊστάμενος  
 του Δασαρχείου Θεσσαλονίκης

Θεσσαλονίκη  
 Ο Αναπληρωτής Προϊστάμενος  
 της Δ/νσης Δασών Θεσσαλονίκης

Θεσσαλονίκη  
 Ο Συντονιστής, Αποκεντρωμένης  
 Διοίκησης Μακεδονίας -Θράκης

Αγγελική Γρίβα  
 Λαολόγος Περιβαλλοντολόγος

Θωμάς Φάσσας  
 Δασολόγος

Σταύρος Παπαδόπουλος  
 Δασολόγος

Δρ.Ιωάννης Κ. Σάββας

Η απόφαση να δημοσιευθεί στην Εφημερίδα της Κυβερνήσεως.

Θεσσαλονίκη, 10 Φεβρουαρίου 2021

Ο Συντονιστής Αποκεντρωμένης Διοίκησης

ΙΩΑΝΝΗΣ ΣΑΒΒΑΣ



## ΕΘΝΙΚΟ ΤΥΠΟΓΡΑΦΕΙΟ

Το Εθνικό Τυπογραφείο αποτελεί δημόσια υπηρεσία υπαγόμενη στην Προεδρία της Κυβέρνησης και έχει την ευθύνη τόσο για τη σύνταξη, διαχείριση, εκτύπωση και κυκλοφορία των Φύλλων της Εφημερίδας της Κυβερνήσεως (ΦΕΚ), όσο και για την κάλυψη των εκτυπωτικών - εκδοτικών αναγκών του δημοσίου και του ευρύτερου δημόσιου τομέα (ν. 3469/2006/Α' 131 και π.δ. 29/2018/Α' 58).

### 1. ΦΥΛΛΟ ΤΗΣ ΕΦΗΜΕΡΙΔΑΣ ΤΗΣ ΚΥΒΕΡΝΗΣΕΩΣ (ΦΕΚ)

- Τα **ΦΕΚ σε ηλεκτρονική μορφή** διατίθενται δωρεάν στο **www.et.gr**, την επίσημη ιστοσελίδα του Εθνικού Τυπογραφείου. Όσα ΦΕΚ δεν έχουν ψηφιοποιηθεί και καταχωριστεί στην ανωτέρω ιστοσελίδα, ψηφιοποιούνται και αποστέλλονται επίσης δωρεάν με την υποβολή αίτησης, για την οποία αρκεί η συμπλήρωση των αναγκαίων στοιχείων σε ειδική φόρμα στον ιστότοπο **www.et.gr**.
- Τα **ΦΕΚ σε έντυπη μορφή** διατίθενται σε μεμονωμένα φύλλα είτε απευθείας από το Τμήμα Πωλήσεων και Συνδρομητών, είτε ταχυδρομικά με την αποστολή αιτήματος παραγγελίας μέσω των ΚΕΠ, είτε με ετήσια συνδρομή μέσω του Τμήματος Πωλήσεων και Συνδρομητών. Το κόστος ενός ασπρόμαυρου ΦΕΚ από 1 έως 16 σελίδες είναι 1,00 €, αλλά για κάθε επιπλέον οκτασέλιδο (ή μέρος αυτού) προσαυξάνεται κατά 0,20 €. Το κόστος ενός έγχρωμου ΦΕΚ από 1 έως 16 σελίδες είναι 1,50 €, αλλά για κάθε επιπλέον οκτασέλιδο (ή μέρος αυτού) προσαυξάνεται κατά 0,30 €. Το τεύχος Α.Σ.Ε.Π. διατίθεται δωρεάν.

#### • Τρόποι αποστολής κειμένων προς δημοσίευση:

- A. Τα κείμενα προς δημοσίευση στο ΦΕΚ, από τις υπηρεσίες και τους φορείς του δημοσίου, αποστέλλονται ηλεκτρονικά στη διεύθυνση **webmaster.et@et.gr** με χρήση προηγμένης ψηφιακής υπογραφής και χρονοσήμανσης.
- B. Κατ' εξαίρεση, όσοι πολίτες δεν διαθέτουν προηγμένη ψηφιακή υπογραφή μπορούν είτε να αποστέλλουν ταχυδρομικά, είτε να καταθέτουν με εκπρόσωπό τους κείμενα προς δημοσίευση εκτυπωμένα σε χαρτί στο Τμήμα Παραλαβής και Καταχώρισης Δημοσιευμάτων.

- Πληροφορίες, σχετικά με την αποστολή/κατάθεση εγγράφων προς δημοσίευση, την ημερήσια κυκλοφορία των Φ.Ε.Κ., με την πώληση των τευχών και με τους ισχύοντες τιμοκαταλόγους για όλες τις υπηρεσίες μας, περιλαμβάνονται στον ιστότοπο (**www.et.gr**). Επίσης μέσω του ιστότοπου δίδονται πληροφορίες σχετικά με την πορεία δημοσίευσης των εγγράφων, με βάση τον Κωδικό Αριθμό Δημοσιεύματος (ΚΑΔ). Πρόκειται για τον αριθμό που εκδίδει το Εθνικό Τυπογραφείο για όλα τα κείμενα που πληρούν τις προϋποθέσεις δημοσίευσης.

### 2. ΕΚΤΥΠΩΤΙΚΕΣ - ΕΚΔΟΤΙΚΕΣ ΑΝΑΓΚΕΣ ΤΟΥ ΔΗΜΟΣΙΟΥ

Το Εθνικό Τυπογραφείο ανταποκρινόμενο σε αιτήματα υπηρεσιών και φορέων του δημοσίου αναλαμβάνει να σχεδιάσει και να εκτυπώσει έντυπα, φυλλάδια, βιβλία, αφίσες, μπλοκ, μηχανογραφικά έντυπα, φακέλους για κάθε χρήση, κ.ά.

Επίσης σχεδιάζει ψηφιακές εκδόσεις, λογότυπα και παράγει οπτικοακουστικό υλικό.

**Ταχυδρομική Διεύθυνση:** Καποδιστρίου 34, τ.κ. 10432, Αθήνα

**ΤΗΛΕΦΩΝΙΚΟ ΚΕΝΤΡΟ:** 210 5279000 - fax: 210 5279054

#### ΕΞΥΠΗΡΕΤΗΣΗ ΚΟΙΝΟΥ

**Πωλήσεις - Συνδρομές:** (Ισόγειο, τηλ. 210 5279178 - 180)

**Πληροφορίες:** (Ισόγειο, Γρ. 3 και τηλεφ. κέντρο 210 5279000)

**Παραλαβή Δημ. Ύλης:** (Ισόγειο, τηλ. 210 5279167, 210 5279139)

**Ωράριο για το κοινό:** Δευτέρα ως Παρασκευή: 8:00 - 13:30

Ιστότοπος: **www.et.gr**

Πληροφορίες σχετικά με την λειτουργία του ιστότοπου: **helpdesk.et@et.gr**

Αποστολή ψηφιακά υπογεγραμμένων εγγράφων προς δημοσίευση στο ΦΕΚ: **webmaster.et@et.gr**

Πληροφορίες για γενικό πρωτόκολλο και αλληλογραφία: **grammateia@et.gr**

**Πείτε μας τη γνώμη σας,**

για να βελτιώσουμε τις υπηρεσίες μας, συμπληρώνοντας την ειδική φόρμα στον ιστότοπό μας.

