



04009351910040008



# ΕΦΗΜΕΡΙΣ ΤΗΣ ΚΥΒΕΡΝΗΣΕΩΣ

## ΤΗΣ ΕΛΛΗΝΙΚΗΣ ΔΗΜΟΚΡΑΤΙΑΣ

ΤΕΥΧΟΣ ΤΕΤΑΡΤΟ

Αρ. Φύλλου 935

19 Οκτωβρίου 2004

### ΠΕΡΙΕΧΟΜΕΝΑ

#### ΑΠΟΦΑΣΕΙΣ

- Επικύρωση οριοθέτησης του Νεοχωρίτη ποταμού του Δήμου Οιχαλίας. .... 1
- Τροποποίηση του εγκεκριμένου ρυμοτομικού σχεδίου πόλεως Καλαμπάκας με τη δημιουργία Κ.Χ. στο Ο.Τ. 267. .... 2
- Καθορισμός χρήσης έκτασης εμβαδού 16.481 τ.μ. από το υπ' αριθ. 1ε αγροτεμάχιο του αγροκτήματος Μαυιακίου Νομού Φλώρινας για την ανέγερση σταβλικών εγκαταστάσεων. .... 3

#### ΑΠΟΦΑΣΕΙΣ

Αριθ. 1158 (σχ. 2300)/Τυ (1)

Επικύρωση οριοθέτησης του Νεοχωρίτη ποταμού του Δήμου Οιχαλίας.

Ο ΓΕΝΙΚΟΣ ΓΡΑΜΜΑΤΕΑΣ ΠΕΡΙΦΕΡΕΙΑΣ ΘΕΣΣΑΛΙΑΣ

Έχοντας υπόψη:

1. Τις διατάξεις του άρθρου 6 του Ν. 880/1979, όπως αυτές τροποποιήθηκαν με το άρθρο 5 του Ν. 3010/2002.

2. Το άρθρο 6 του Κτιριοδομικού Κανονισμού (απόφαση 3046/304/3.2.1989/ΦΕΚ 55Δ').

3. Το με αρ. πρ. 1526/19.3.2004 έγγραφο της Δ/νσης Τοπ. Αυτ/σης & Δ/σης Δήμου Οιχαλίας με το οποίο μας στάλθηκε η μελέτη για την επικύρωση της οριοθέτησης του Νεοχωρίτη ποταμού του Δήμου Οιχαλίας.

4. Τη μελέτη οριοθέτησης του υπόψη ποταμού που συνέταξε το μελετητικό γραφείο INFOTERRA Ο.Ε. όπως αυτή ελέγχθηκε και θεωρήθηκε από την Δ/νση Τεχ/κων Υπηρεσιών της Νομαρχιακής Αυτοδιοίκησης Τρικάλων και μας υποβλήθηκε με το πιο πάνω έγγραφο.

5. Το τοπογραφικό διάγραμμα αποτύπωσης του υπόψη ποταμού το οποίο συντάχθηκε από το παραπάνω μελετητικό γραφείο, ελέγχθηκε και θεωρήθηκε από την Δ/νση Τεχ/κων Υπηρεσιών της Νομαρχιακής Αυτοδιοίκησης Τρικάλων, επί του οποίου έγινε καθορισμός των οριογραμμών.

6. Την υπ' αρ. 35/2004 (Πρακτικό στις 2.3.2004) απόφαση υπέρ της οριοθέτησης του Νεοχωρίτη ποταμού, η οποία κρίθηκε νόμιμη με το αρ. πρ. 4907/5.4.2004 έγγραφο της Δ/νσης Τοπικής Αυτοδιοίκησης & Διοίκησης Ν. Τρικάλων Περιφέρειας Θεσσαλίας.

7. Την με αρ. πρ. 3744/2.10.2003 Περιβαλλοντική αδειοδότηση της Δ/νσης Περιβάλλοντος & Χωροταξίας Περιφέρειας Θεσσαλίας, του έργου «Διευθέτηση κοίτης Νεοχωρίτη και αντιδιαβρωτική προστασία αυτής στη θέση «Αγία Τριάδα του Δ.Δ. Οιχαλίας» του Δήμου Οιχαλίας στο Νομό Τρικάλων.

8. Την με αρ. πρωτ. 574/17.3.2003 Περιβαλλοντική αδειοδότηση της Δ/νσης Περιβάλλοντος & Χωροταξίας Περιφέρειας Θεσσαλίας, του έργου «Διευθέτηση κοίτης Νεοχωρίτη και αντιδιαβρωτική προστασία αυτής στη θέση «Γέφυρα του Δ.Δ. Οιχαλίας» του Δήμου Οιχαλίας στο Νομό Τρικάλων.

9. Την με αρ. πρ. 2265/7.6.2004 απόφαση έγκρισης Περιβαλλοντικών Όρων της Δ/νσης Περιβάλλοντος & Χωροταξίας Περιφέρειας Θεσσαλίας, για το έργο «Διευθέτηση κοίτης Νεοχωρίτη και αντιδιαβρωτική προστασία αυτής στη θέση «Παλιαμένα του Δ.Δ. Οιχαλίας» του Δήμου Οιχαλίας στο Νομό Τρικάλων.

10. Το γεγονός ότι δεν έχουν επί του παρόντος κατασκευαστεί τα απαιτούμενα υδραυλικά έργα, για την υλοποίηση των εν λόγω οριστικών οριογραμμών του ποταμού.

11. Την με αρ. πρ. 5742/4.9.2003 απόφαση του Γ. Γ. Περιφέρειας Θεσσαλίας «Εξουσιοδότηση Προϊσταμένου Δ.Δ.Ε. Περιφέρειας Θεσσαλίας για υπογραφή εγγράφων κ.τ.λ.», αποφασίζουμε:

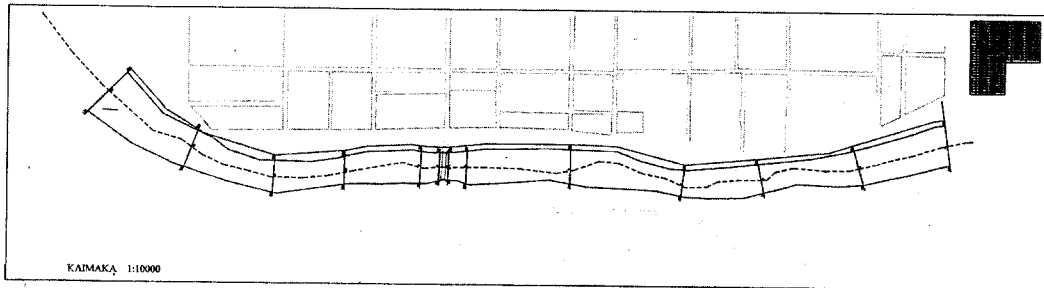
Επικυρώνουμε τις οριογραμμές του Νεοχωρίτη ποταμού Δήμου Οιχαλίας του Νομού Τρικάλων, όπως αυτές καθορίστηκαν από την Δ/νση Τεχνικών Υπηρεσιών της Νομαρχιακής Αυτοδιοίκησης Ν. Τρικάλων και φαίνονται στο τοπογραφικό διάγραμμα.

Η παρούσα να δημοσιευθεί στην Εφημερίδα της Κυβερνήσεως.

Λάρισα, 21 Ιουνίου 2004

Ο Γενικός Γραμματέας Περιφέρειας  
ΦΩΤΗΣ ΓΚΟΥΠΑΣ

ΤΙΤΛΟΣ: "ΟΡΙΟΘΕΤΗΣΗ ΠΟΤΑΜΟΥ ΝΕΟΧΩΡΙΤΗ ΤΟΥ ΟΙΚΙΣΜΟΥ Δ.Δ.ΘΕΣΣΑΛΙΑΣ"  
ΚΑΙΜΑΚΑ: 1:10000



ΤΡΙΚΑΛΑ 27/2/2004  
Ο ΣΤΥΛΙΑΣ

**"INFOTERRA Ο.Ε."**  
Δ. ΚΑΝΝΑΒΟΣ - Κ. ΣΑΒΒΑΡΗΚΑΣ & ΣΥΝΕΡΓΑΤΕΣ Ο.Ε.  
ΜΕΛΕΤΕΣ ΚΑΙ ΠΡΟΒΛΕΨΕΙΣ ΕΡΓΩΝ  
ΔΕΥΚΑΛΙΩΝ 102 ΕΒ - Τ.Κ. 421 00 ΤΡΙΚΑΛΑ  
ΤΗΛ. 2431 020978 - FAX. 2431 036652  
ΑΦΜ. 082992459 - ΔΟΥ ΤΡΙΚΑΛΩΝ

INFOTERRA Ο.Ε.  
ΣΤΑΥΡΕΙΑ ΜΑΒΕΤΩΝ

ΤΡΙΚΑΛΑ 16/3/2004  
ΕΛΕΓΧΘΗΚΕ ΩΣ ΠΡΟΣ ΤΗΝ ΑΚΡΙΒΕΙΑ ΤΩΤ ΤΟΠΟΓΡΑΦΙΚΟΤ  
ΔΙΑΓΡΑΜΜΑΤΟΣ ΚΑΙ ΚΑΘΟΡΙΖΟΝΤΑΙ ΟΙ ΟΡΙΟΓΡΑΜΜΕΣ ΤΩΤ  
ΠΛΑΤΟΥΣΜΑΤΩΤ.

Θ. ΜΠΕΚΑΣ  
ΤΟΠ. ΜΗΧ. ΜΕ Α'Β

ΤΡΙΚΑΛΑ 16/3/2004  
ΘΕΩΡΗΘΗΚΕ  
Ο Δ./ΝΤΗΣ Τ.Τ.

ΝΙΚ. ΛΕΓΚΑΣ  
ΠΟΛ. ΜΗΧ. ΜΕ Α'Β

ΕΠΙΚΥΡΩΝΕΤΑΙ  
ΜΕ ΤΗΝ ΑΡ. .... ΑΠΟΦΑΣΗ  
ΤΩΤ Γ.Γ. ΘΕΣΣΑΛΙΑΣ  
ΛΑΡΙΑ /2004  
Ο ΠΡΟΪΤΑΜΕΝΟΣ Δ.Δ.Ε. ΠΕΡΙΘ. ΘΕΣΣΑΛΙΑΣ

ΚΩΝ/ΝΟΣ ΦΛΑΟΥΤΣΕ  
ΠΟΛ. ΜΗΧ/ΚΟΣ ΜΕ ΒΑΘΜΟ Δ/ΝΤΗ

**ΕΘΝΙΚΟ ΤΥΠΟΓΡΑΦΕΙΟ**  
Για τεχνικούς λόγους στο σχεδιάγραμμα  
έγινε σμίκρυνση κατά ποσοστό 78 %

Αριθ. 2935

(2)

Τροποποίηση του εγκεκριμένου ρυμοτομικού σχεδίου πόλεως Καλαμπάκας με τη δημιουργία Κ.Χ. στο Ο.Τ. 267.

## Ο ΝΟΜΑΡΧΗΣ ΤΡΙΚΑΛΩΝ

Έχοντας υπόψη:

1. Τις διατάξεις των άρθρων 3 και 70 του Ν. Δ/τος της 17.7.1923, (ΦΕΚ 228Α) «περί σχεδίων πόλεων κ.λπ.» όπως τροποποιήθηκαν και συμπληρώθηκαν μεταγενέστερα.

2. Τις διατάξεις του άρθρου 29 του Ν. 2831/2000 (Φ.Ε.Κ. 140 Α') «περί τροποποίησης του Γενικού Οικοδομικού Κανονισμού (Ν. 1577/1985) και άλλων διατάξεων».

3. Τις διατάξεις του άρθρου 10 παρ. 1, 4, 5 του Ν. 3044/2002 (Φ.Ε.Κ. 197 Α'/27.8.2002) «περί Μεταφοράς Συντελεστή Δόμησης και ρυθμίσεις άλλων θεμάτων».

4. Τις διατάξεις του Ν.3200/55 «Περί διοικητικής αποκέντρωσης», όπως τροποποιήθηκαν και συμπληρώθηκαν με το Ν. Δ/γμα 732/1970.

5. Τις διατάξεις του Ν. 2218/1994 (ΦΕΚ 90Α'/13.6.1994) «Ίδρυση νομαρχιακής αυτοδιοίκησης τροποποίηση διατάξεων για την πρωτοβάθμια αυτοδιοίκηση και την περιφέρεια και άλλες διατάξεις» όπως συμπληρώθηκε με τις διατάξεις του Ν. 2240/1994 (ΦΕΚ 153 Α'/16.9.1994).

6. Την με αρ. 3594/11.8.1988 Απόφαση «Έγκριση Π.Μ.Α. του εγκεκριμένου ρυμ. σχεδίου Καλαμπάκας».

7. Την υπ' αρ. 2358/23.7.1998 Απόφαση Νομάρχη «Έγκριση πράξης εφαρμογής σχεδίου πόλεως Καλαμπάκας».

8. Την υπ' αριθ. 336/29.12.2003 απόφαση του Δημοτικού Συμβουλίου Δήμο Καλαμπάκας.

9. Το υπ' αριθ. 6340/14.7.2004 έγγραφο του Δήμου Καλαμπάκας.

10. Την υπ' αριθ. 2473/20.7.2004 θετική έγγραφη εισήγηση της Δ/νσης Πολιμίας και Βερνιος προς το ΣΧΟΠ. Ν. Τρικάλων.

11. Την υπ' αριθ. 1η/πρ. 7ο/25.8.2004 θετική γνωμοδότηση του ΣΧΟΠ και επειδή

με την τροποποίηση μετατρέπεται σε Κ.Χ. με πεζόδρομο, δημοτικό οικόπεδο που παρέμεινε αδιάθετο με την πράξη εφαρμογής και εξυπηρετούνται ανάγκες της πόλης και τα παρακείμενα οικόπεδα αποκτούν πρόσωπο σε Κοινόχρηστο Χώρο, αποφασίζουμε:

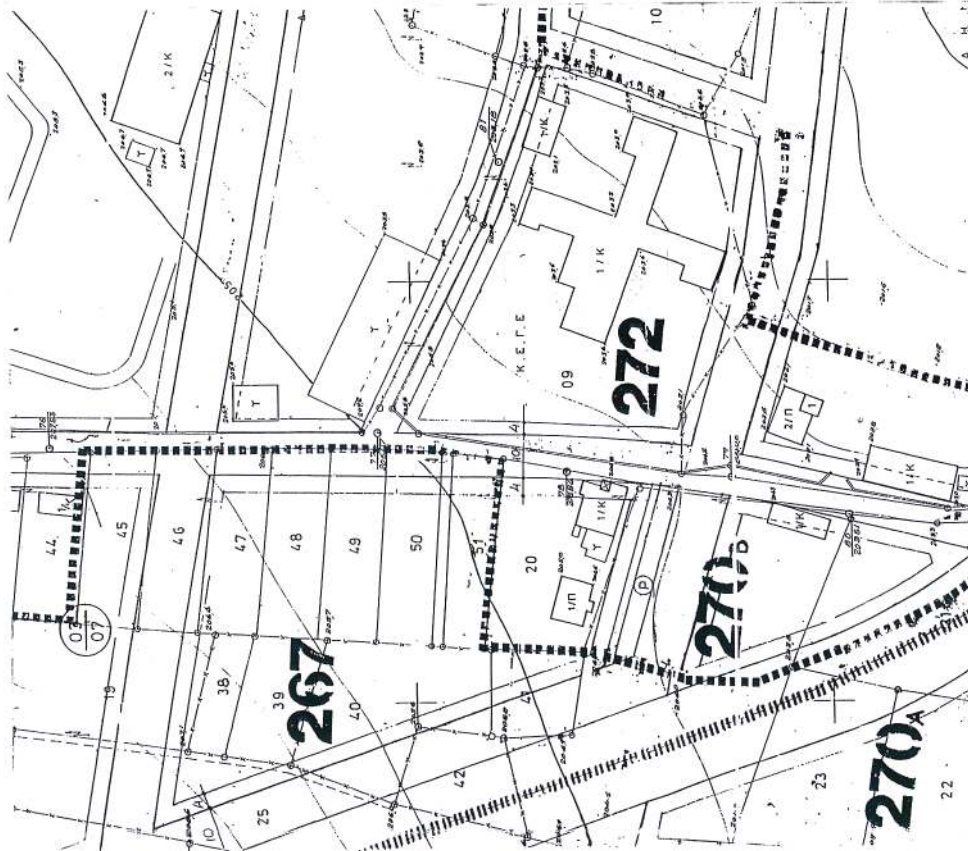
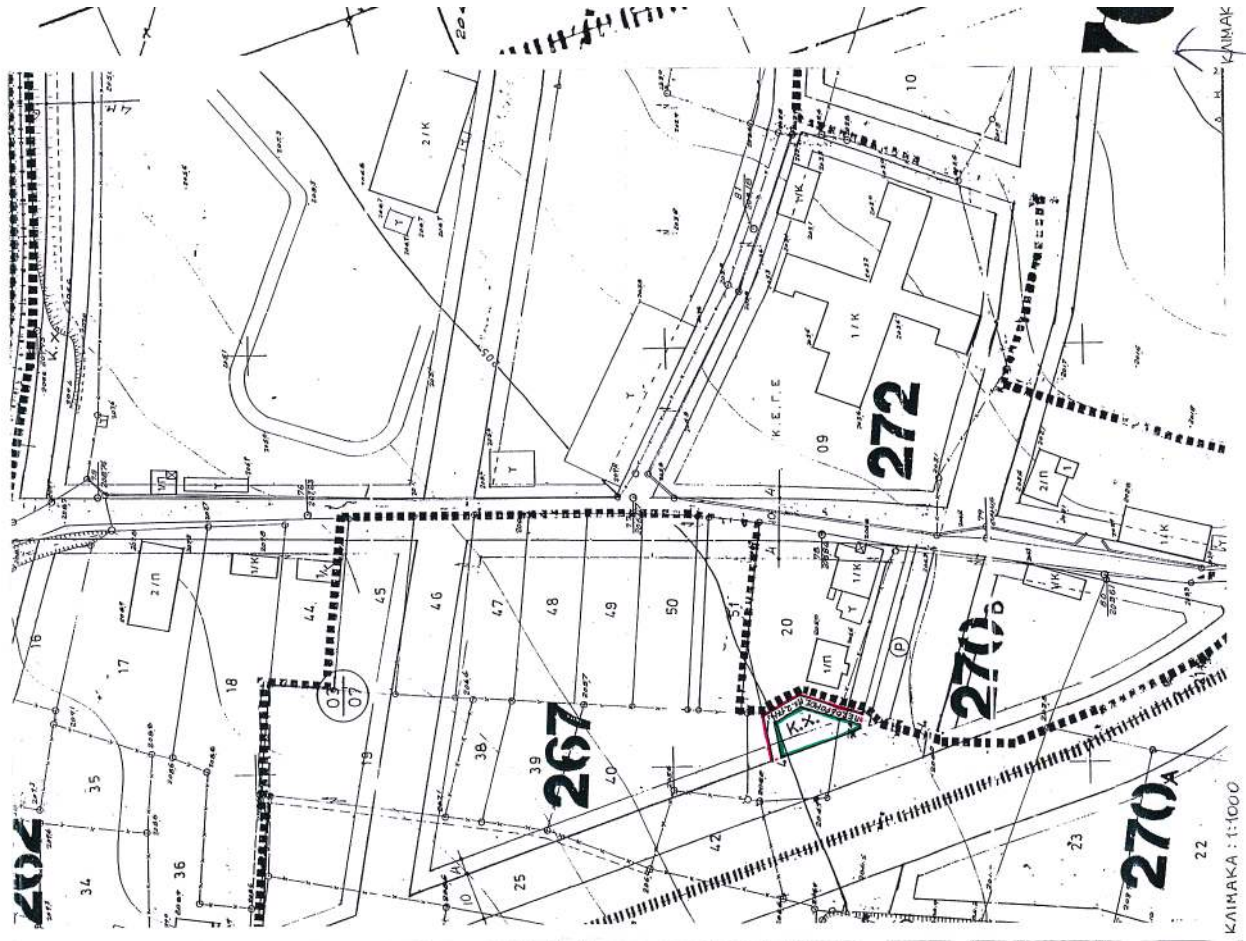
Εγκρίνεται η τροποποίηση του εγκεκριμένου σχεδίου πόλεως Καλαμπάκας στο Ο.Τ. 267 με τη δημιουργία Κοινόχρηστου Χώρου με πεζόδρομο όπως φαίνεται στο συνημμένο σχεδιάγραμμα σε κλίμακα 1:500 το οποίο αποτελεί αναπόσπαστο μέρος της παρούσας.

Από τις διατάξεις της απόφασης αυτής, δεν προκαλείται δαπάνη σε βάρος του προϋπολογισμού του Δήμου Καλαμπάκας.

Η απόφαση αυτή να δημοσιευθεί στην Εφημερίδα της Κυβερνήσεως.

Τρίκαλα, 23 Σεπτεμβρίου 2004

Ο Νομάρχης  
ΗΛΙΑΣ ΒΛΑΧΟΓΙΑΝΝΗΣ



ΑΚΡΙΒΕΣ ΑΝΤΙΓΡΑΦΟ ΑΠΟ ΤΗΝ ΠΟΛΥΩΦΟΡΗ ΜΕΛΕΤΗ  
ΑΝΑΘΕΩΡΗΣΗΣ ΤΟΥ ΕΓΚΕΚΡΙΜΕΝΟΥ ΡΥΘΜΟΤΟΜΙΚΟΥ ΣΧΕΔΙΟΥ ΠΟΛΗΣ  
ΚΑΛΑΜΠΑΚΑΣ ΠΟΥ ΕΓΚΡΙΘΗΚΕ ΜΕ ΤΗΝ ΥΠ' ΑΡΙΘΜ. 3594/ 11-8-1988  
ΑΠΟΦΑΣΗ ΝΟΜΑΡΧΗ. (ΦΕΚ. 626/Δ/30-8-1988)

ΚΑΔΜΑΚΑ 1 : 1000

ΕΛΛΗΝΙΚΗ ΔΗΜΟΚΡΑΤΙΑ  
ΠΕΡΙΦΕΡΕΙΑ ΘΕΣΣΑΛΙΑΣ  
ΝΟΜΟΣ ΤΡΙΚΑΛΩΝ  
ΔΗΜΟΣ ΚΑΛΑΜΠΑΚΑΣ

**ΕΘΝΙΚΟ ΤΥΠΟΓΡΑΦΕΙΟ**  
Για τεχνικούς λόγους στο σχεδιάγραμμα  
έγινε σμίκρυνση κατά ποσοστό 55%

**ΤΡΟΠΟΠΟΙΗΣΗ ΣΧΕΔΙΟΥ ΠΩΛΗΣ ΣΤΟ Ο.Τ.267**

**ΥΠΟΜΝΗΜΑ**

Προτεινόμενη Ρυθμίσιμη  
Καταργούμενη ρυθμίσιμη

**Βεβαίωση:** Βεβαιούται ότι η εμφανιζόμενη ρυθμίσιμη είναι σύμφωνη με την αριθμ. 336/29-12-2003 απόφαση του Δ.Σ., ουδέν όμοιο οικοπέδο καθίσταται μη έργο και ουδέν αντεργόν νομίμως κείριο θίγεται.



Ο ΔΗΜΑΡΧΟΣ  
ΑΝΤΩΝΙΟΣ ΠΙΝΙΑΡΑΣ

**ΣΥΝΤΑΧΘΗΚΕ**

Καλούμεται 06 / 06 / 2004

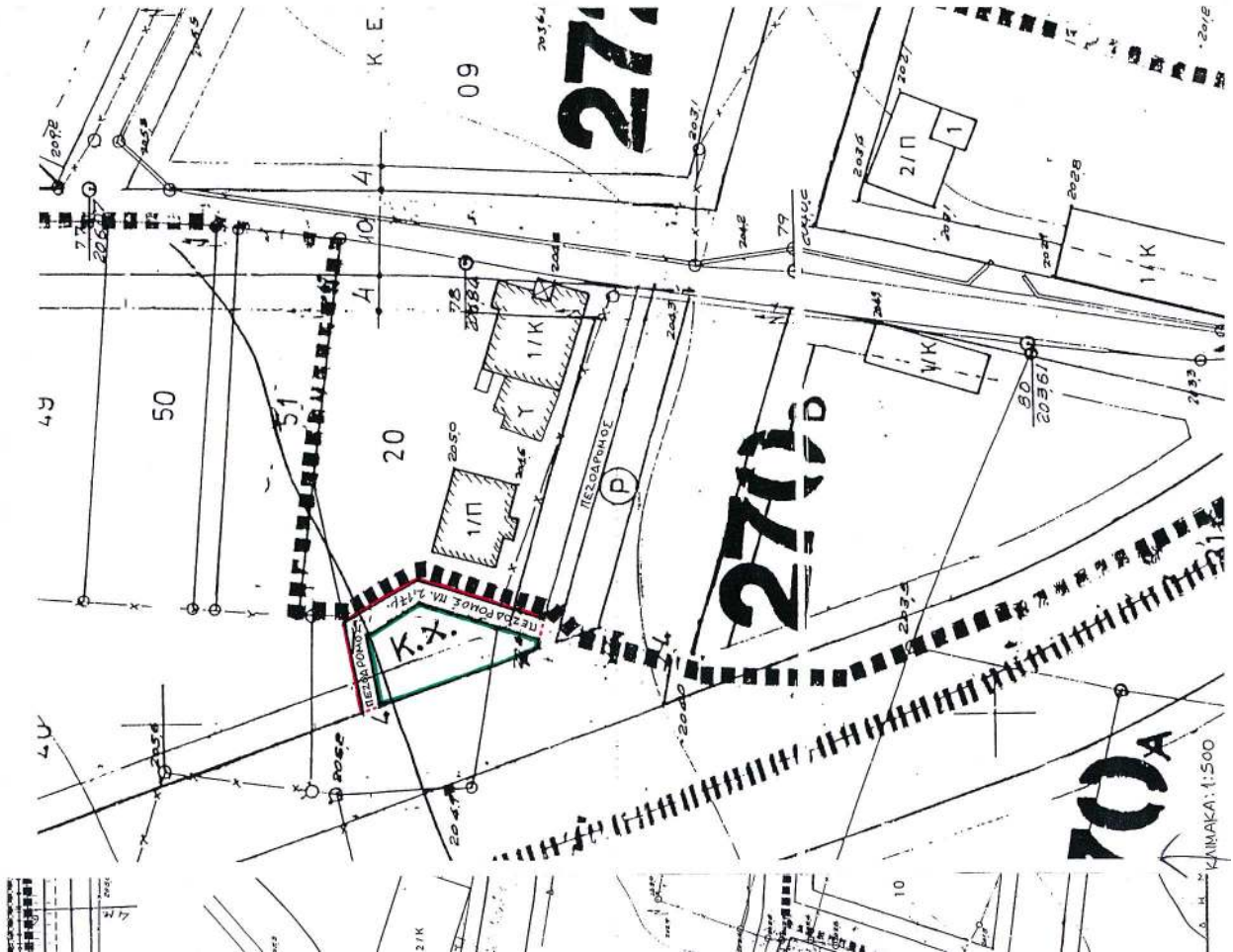
Ο ΔΙΕΥΧΗΡΙΣΤΗΣ  
Ν. ΓΕΩΡΓΙΟΥ

ΚΟΝΙΝΟΣ-ΘΕΩΜ ΤΟΝΗΣ  
ΑΡΧΙΤΕΚΤΟΝ ΜΗΧΑΝΙΚΟΣ  
ΔΗΜΙΟΥ ΚΑΛΑΜΠΑΚΑΣ

Το σχεδόν αναφέρεται την υπ' αριθμ. 14/19/2004 Β.Σ. Συγκλήτου του Σ.Χ.Ο.Π.

Η ΓΡΑΜΜΑΤΕΑΣ  
ΛΕΛ ΑΕΡΙΒΟΥ

<p>ΕΛΕΥΘΗΚΕ ΤΡΙΚΑΛΑ 20 / 7 / 2004</p> <p>ΕΥΑΓΓ. ΜΑΧ. ΑΛΑΛΑΡΟΥ ΑΡΧΙΤΕΚΤΟΝ - ΜΗΧΑΝΙΚΟΣ ΜΕ Α.Β.</p>	<p>ΕΓΚΡΙΝΕΤΑΙ ΤΡΙΚΑΛΑ 19/1/2004</p> <p>Ο ΝΟΜΑΡΧΗΣ ΗΛΙΑΣ ΒΛΑΧΟΓΙΑΝΝΗΣ</p>
<p>ΘΕΩΡΗΘΗΚΕ ΤΡΙΚΑΛΑ 20 / 7 / 2004</p> <p>Ο ΔΗΜΑΡΧΟΣ ΑΝΑΣΤΑΣΙΟΣ ΤΑΤΙΟΥ ΤΟΤΟΣ ΜΑΥΡΟΣ ΜΕ Α.Β.</p>	



Αριθ. 3715

(3)

Καθορισμός χρήσης έκτασης εμβαδού 16.481 τ.μ. από το υπ' αριθ. 1ε αγροτεμάχιο του αγροκτήματος Μανιακίου Νομού Φλώρινας για την ανέγερση σταβλικών εγκαταστάσεων.

## Ο ΝΟΜΑΡΧΗΣ ΦΛΩΡΙΝΑΣ

Έχοντας υπόψη:

1. Τις δ/ξεις του άρθρου 3 του Ν. 1512/1985.
2. Το υπ' αρ. 11975/3.1.2003 έγγραφο της Περιφέρειας Δυτικής Μακεδονίας, Τμήμα Τοπ. Αυτ/σης και Ν.Π.Δ.Δ. με το οποίο ζητείται ο καθορισμός χρήσης για την ανέγερση σταβλικών εγκαταστάσεων στο αγρόκτημα Φαραγγίου.
3. Την υπ' αρ. 24008/28.8.2003 Πράξη Χαρακτηρισμού της Δ/σης Δασών Ν. Φλώρινας.
4. Το υπ' αρ. 8568/4.4.2003 έγγραφο της Δ/σης Γεωργίας Ν. Φλώρινας.
5. Το υπ' αρ. 52/13.1.2003 έγγραφο της Δ/σης Υγείας Ν. Φλώρινας.
6. Το υπ' αρ. 122/5.2.2003 έγγραφο της 11ης Εφορείας Βυζαντινών Αρχαιοτήτων.
7. Το υπ' αρ. 41/17.3.2003 έγγραφο της ΙΖ' Εφορείας Προϊστορικών και Κλασικών Αρχαιοτήτων.
8. Την υπ' αρ. 17/2003 Απόφαση του Δημοτικού Συμβουλίου Φιλώτα.
10. Την από 24.9.2004 θετική γνωμοδότηση του συμβουλίου Χ.Ο.Π. Ν. Φλώρινας, πρακτικό 3ο, πράξη 7η.

11. Το γεγονός ότι για το υπ' αρ. 1ε αγροτεμάχιο του αγροκτήματος Μανιακίου Νομού Φλώρινας δεν υπάρχει καθορισμένη χρήση γης.

12. Την υπ' αρ. 5/7.1.2003 Απόφαση Νομάρχη Φλώρινας με θέμα «Ορισμός Βοηθού Νομάρχη», αποφασίζουμε:

Τον καθορισμό χρήσης έκτασης με στοιχεία Α Δ Ε Θ Ι Κ Η Ζ Γ Β Α συνολικού εμβαδού 16.481 τ.μ. από το υπ' αρ. 1ε τεμάχιο του αγροκτήματος Μανιακίου όπως αυτή φαίνεται στο τοπογραφικό διάγραμμα που συνοδεύει την παρούσα, ως χώρο ανέγερσης σταβλικών εγκαταστάσεων, προκειμένου να εγκατασταθούν σε αυτό μέχρι είκοσι (20) ισοδύναμα ζώα.

Ο καθορισμός της χρήσης της έκτασης γίνεται προκειμένου να παραχωρηθεί αυτή κατά τις δ/ξεις του άρθρου 3 του Ν. 1512/1985.

Από τις δ/ξεις της απόφασης αυτής δεν προκαλείται δαπάνη σε βάρος κρατικού ή δημοτικού προϋπολογισμού.

Η ισχύς της απόφασης αυτής αρχίζει από την ημέρα δημοσίευσης στην Εφημερίδα της Κυβερνήσεως.

Η απόφαση αυτή να δημοσιευτεί στην Εφημερίδα της Κυβερνήσεως.

Φλώρινα, 28 Σεπτεμβρίου 2004

Ο Νομάρχης κ.α.α.

Ο Βοηθός Νομάρχης

ΓΕΩΡΓΙΟΣ ΚΑΛΑΪΤΖΙΔΗΣ

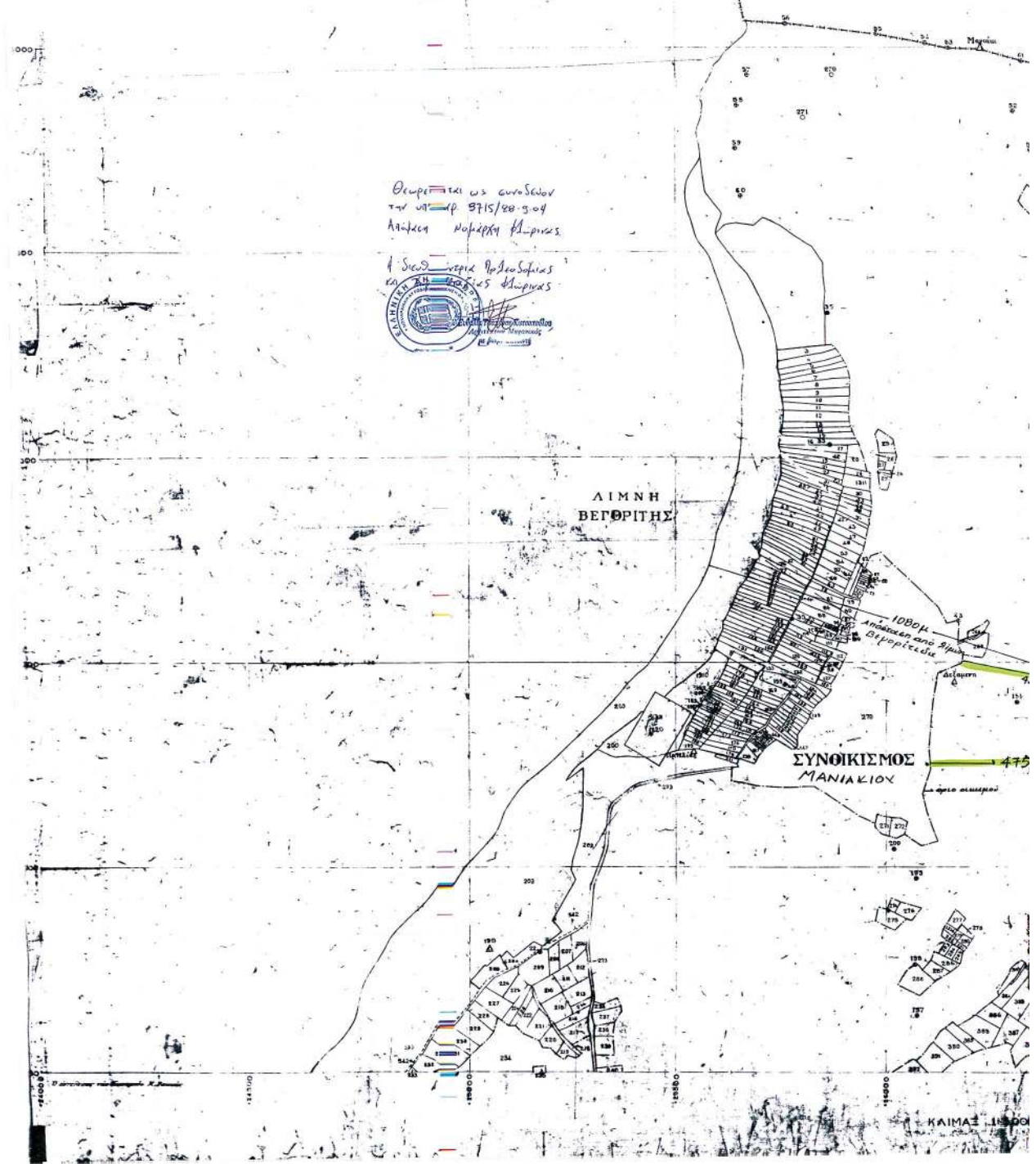
**ΜΑΝΙΑΚΙ** (Φ)  
ΔΙΑΝΟΜΗ  
ΑΝΑΜΟΡΦΩΣΙΣ 1961



ΕΘΝΙΚΟ ΤΥΠΟΓΡΑΦΕΙΟ  
Για τεχνικούς λόγους στο σχεδιάγραμμα  
έχει παραληφεί το ποσοστό 55%

Θεωρείται ως ανωτάτων  
της υπ. αριθ. 9715/20.9.04  
Απόφαση Νομάρχη Αθηνών

4 Σειράς περί Νομοθεσίας  
και 211 άρθρο 5 Αθηνών



(ΦΛΩΡΙΝΗΣ)

1Η 1928  
1961 Ν.Δ 3958 /59

Τοπογραφία και διαγραμμά αμοιβαίων προνομιούχων κτλ  
Στοιχεία κτηματολογίου, με στοιχεία (ΑΒΓΔ-Α) έκτασης 4131,00μ<sup>2</sup>,  
(ΔΓΖΕ-Δ) έκτασης 4100,00μ<sup>2</sup>, (ΕΖΗΘ-Ε) έκτασης 4050,00μ<sup>2</sup>,  
(ΘΗΚΙ-Θ) έκτασης 4200,00μ<sup>2</sup>, τμήματος του υπ αριθ 12  
στην κατασκευή πρώτης Μονοκίτης, ανατολικά 1971-72  
Κτίσματα 1-1000

ΒΕΡΒΗΣΗ ΔΑΝΑΡΧΟΥ

το παρόν αεροφωτικό σχέδιο  
έχον υπ αριθ 12 υπ αριθ 12/2003  
αριθμού του Διευτηρίου Σχεδίων  
και διπλός φύλλο

ΕΥΤΟΣ ΤΧΑΙΟΥ

ΑΓΡΟΚΤΗΜΑ ΜΑΝΑΚΙΟΥ

M=40° 45'  
L=-2° 15'



ΠΙΝΑΚΑΣ ΣΥΝΕΤΑΙΜΕΝΩΝ

ΚΟΡΥΦΗ	X	Y
A	26597.36	-6788.07
B	26661.88	-6792.16
Γ	26668.25	-6759.69
Δ	26600.43	-6734.12
E	26663.59	-6684.27
Z	26663.43	-6689.78
Η	26618.59	-6679.41
Θ	26664.76	-6663.42
I	26669.92	-6584.42
K	26661.76	-6589.61

Η Στοιχεία των αμοιβαίων είναι από  
το τριγωνομετρικό έργο:  
Α. ΔΕΛΙΟΥΧΗ Χ.2612.29 Θ=-6504.61  
Β. ΜΑΝΑΚΙΟΥ Χ.2612.25 Θ=-5000.61

ΔΙΑΣΤΗ

Ο κάτωθι υπογραμμισμένος, ορίων ότι, τα αμοιβαία κτλ κτλ  
(ΑΒΓΔ) έκτασης 4131,00μ<sup>2</sup>, (ΔΓΖΕ) έκτασης 4100,00μ<sup>2</sup>, (ΕΖΗΘ) έκτασης  
4050,00μ<sup>2</sup>, και (ΘΗΚΙ) έκτασης 4200,00μ<sup>2</sup> τμήματος  
του υπ αριθ 12 κατάρτισης του αρμοστήματος Μονοκίτης  
ανατολικά 1971-72 μετρημένων από έρμια και βεβαιώνουν ότι  
έχουν τις επεκταμένες σε αυτές διαστάσεις, έρμια και βεβαιώ-  
σονται ή αρκεί από ομοιογενή και ομογενή με κτλ βεβαιώνουν  
διαστάσεις που έχουν κτλ κτλ.

Ο ΚΑΤΑΡΤΙΣΤΗΣ

ΠΑΡΑΡΤΗΡΙΑ Δ. ΜΙΧΑΗΛ  
ΚΑΤΑΡΤΙΣΤΗΣ Ε.Ε.Ε.  
ΕΠΙΜΕΤΡΟ  
Τ.Π.Α.  
Αρ. Πρωτ. 12/114  
Α.Π.Ν. 02460000  
ΕΥΤΟΥΣ ΤΧΑΙΟΥ

