



04008982610010008



7605

ΖΕΦΗΜΕΡΙΣ ΤΗΣ ΚΥΒΕΡΝΗΣΕΩΣ

ΤΗΣ ΕΛΛΗΝΙΚΗΣ ΔΗΜΟΚΡΑΤΙΑΣ

ΤΕΥΧΟΣ ΤΕΤΑΡΤΟ

Αρ. Φύλλου 898

26 Οκτωβρίου 2001

ΠΕΡΙΕΧΟΜΕΝΑ

ΑΠΟΦΑΣΕΙΣ

- Τροποποίηση της υπ' αριθ. 2188/94 απόφασης του Νομάρχη Καρδίτσας..... 1
- Τροποποίηση όρων δόμησης στον τομέα ΙΙ της πολεοδομικής ενότητας ΠΕ1 του εγκεκριμένου σχεδίου πόλης Δήμου Σούδας..... 2
- Τροποποίηση της με αριθμό πρωτ. Τ.Υ 1468/17.11.1995 απόφασης Νομάρχη Σάμου που αφορά παρέκκλιση όρων δόμησης για το οικόπεδο όπου θα ανεγερθούν οι εγκαταστάσεις του Πανεπιστημίου Καρλοβάσου, που βρίσκεται στη θέση Καζάκοι, περιφέρειας Καρλοβάσου, Ν. Σάμου..... 3
- Κήρυξη αναδασωτέας έκτασης δύο (2,0) στρεμμάτων στη θέση «Ροίτσα», δημοτικού διαμερίσματος Μέλισσας περιφέρειας Δήμου Σμύνους Νομού Λακωνίας..... 4
- Κήρυξη αναδασωτέας έκτασης 31,1 στρεμμάτων στη θέση «Φτερέα - Προφήτη Ηλία», οικισμού Κρυόβρυσης δημοτικού διαμερίσματος Παντάνασσας περιφέρειας Δήμου Βοιών Νομού Λακωνίας..... 5
- Κήρυξη αναδασωτέας έκτασης 1.560 τετρ. μέτρων στη θέση «Χουνάκια - Χαρακιάς», δημοτικού διαμερίσματος Δαιμονιάς περιφέρειας Δήμου Ασωπού Νομού Λακωνίας..... 6

ΑΠΟΦΑΣΕΙΣ

- Αριθ. 1932 (1)
Τροποποίηση της υπ' αριθ. 2188/94 απόφασης του Νομάρχη Καρδίτσας.
- Ο ΓΕΝΙΚΟΣ ΓΡΑΜΜΑΤΕΑΣ ΠΕΡΙΦΕΡΕΙΑΣ ΘΕΣΣΑΛΙΑΣ
- Έχοντας υπ' όψη:
- 1) Τις διατάξεις του άρθρου 3 παρ. 9 του Ν.Δ. της 17.7.1923 (ΦΕΚ 228/Α') «Περί σχεδίων πόλεων κ.λπ.» όπως τροποποιήθηκε και συμπληρώθηκε μεταγενέστερα.
- 2) Τις διατάξεις του άρθρου 29 του Ν. 2831/2000 (ΦΕΚ

140/Α') «περί τροποποίησης του Γ.Ο.Κ. (Ν. 1577/85) και άλλων διατάξεων».

3) Την Απόφαση 2188/94 (ΦΕΚ 908/Δ') του Ν. Καρδίτσας για την αναθεώρηση του ρ.σ. Καρδίτσας όπως τροποποιήθηκε ως προς το περιεχόμενο των χρήσεων γης με την Απόφαση 2600/15.11.2000 (ΦΕΚ 886/Δ') του Γ. Γ. Περιφέρειας Θεσσαλίας.

4) Τις διατάξεις των άρθρων 6 (παρ. 1), 7, 8 και 9 του Ν. 1577/85 (ΦΕΚ 210/Α') «Γενικός Οικοδομικός Κανονισμός» όπως τροποποιήθηκαν μέχρι σήμερα.

5) Την Απόφαση 183/2001 του Δημοτικού Συμβουλίου Καρδίτσας.

6) Την από 25.9.2001 Εισήγηση της Δι.ΠΕ.ΧΩ. προς το Περ/κό Σ.Χ.Ο.Π.

7) Τη θετική Γνωμοδότηση 137/20/2.10.2001 του Περιφερειακού Συμβουλίου Χωροταξίας Οικισμού και Περιβάλλοντος της Δι.ΠΕ.ΧΩ. Θεσσαλίας.

8) Τις διατάξεις του Ν. 2503/30.5.97 (ΦΕΚ 107/Α').

9) Το γεγονός ότι από τις κανονιστικές διατάξεις αυτής της Απόφασης δεν προκαλείται δαπάνη σε βάρος του Κρατικού Προϋπολογισμού και του οικείου Δήμου, αποφασίζουμε:

Εγκρίνουμε την τροποποίηση της Απόφασης 2188/94 (ΦΕΚ 908/Δ') του Ν. Καρδίτσας, ώστε στο τέλος του δευτέρου εδαφίου των παρ. 1 και 2 και στο τέλος της παρ. 3 του άρθρου 6 αυτής και μετά την παράγραφο που προσετέθη με την 2600/15.11.2000 Απόφαση του Γ. Γ. Περιφέρειας Θεσσαλίας (ΦΕΚ 886/Δ') να προστεθεί η φράση:

«Επίσης προκειμένου περί συνεργειών μοτοποδηλάτων και μοτοσυκλετών, επιτρέπεται η μεταβίβαση, για μια φορά και χωρίς δικαίωμα επανάληψης του αιτήματος, από πατέρα σε τέκνο του δικαίματος παραμονής στην ίδια θέση με τη προϋπόθεση συνέχισης της ίδιας δραστηριότητας».

Η ισχύς της απόφασης αυτής, αρχίζει από τη δημοσίευσή της στην Εφημερίδα της Κυβερνήσεως.

Η απόφαση αυτή να δημοσιευθεί στην Εφημερίδα της Κυβερνήσεως.

Λάρισα, 4 Οκτωβρίου 2001

Ο Γενικός Γραμματέας

ΙΩΑΝΝΗΣ ΚΑΡΑΤΖΙΩΤΗΣ

Αριθ. 1905 (2)

Τροποποίηση όρων δόμησης στον τομέα ΙΙ της πολεοδομικής ενότητας ΠΕ1 του εγκεκριμένου σχεδίου πόλης Δήμου Σούδας.

Ο ΓΕΝΙΚΟΣ ΓΡΑΜΜΑΤΕΑΣ ΠΕΡΙΦΕΡΕΙΑΣ ΚΡΗΤΗΣ

Έχοντας υπόψη

1. Τις διατάξεις του από 17.7.23 Ν. Δ, «περί σχεδίων πόλεων κλπ» (ΦΕΚ 228/Α'/23).

2. Το Ν. 1337/83 (ΦΕΚ 33Α') όπως τροποποιήθηκε και ισχύει.

3. Το Ν. 2503/97 «Διοίκηση, οργάνωση, στελέχωση της Περιφέρειας» (ΦΕΚ 107Α'/30.5.97).

4. Το Ν. 2831/2000 (ΦΕΚ 140 Α') άρθρο 29.

5. Τη με αρ. 251/296/28.11.1993 απόφαση Νομάρχης «Τροποποίηση ρυμοτομικού σχεδίου Πάνω Σούδας Ν. Χανίων (ΠΕ 1) και καθορισμός χώρων κοινοχρήστων και κοινωφελών» η οποία έχει δημοσιευθεί στο ΦΕΚ 370 Δ της 15.4.1993.

6. Τη με αρ. 130/2000 απόφαση του Δημοτικού Συμβουλίου Σούδας που συμφωνούν με την έγκριση της αιτούμενης τροποποίησης.

7. Τη θετική γνωμοδότηση του ΣΧΟΠ Ν.Α. Χανίων όπως αυτή διατυπώθηκε στο πρακτικό 6 της συνεδρίασης της 24.5.2001, θέμα 2ο.

8. Τη θετική γνωμοδότηση του ΣΧΟΠ Περιφέρειας Κρήτης όπως αυτή διατυπώθηκε στη 8η συνεδρίαση της 13.9.2001, θέμα 2ο.

9. Το γεγονός ότι από τις κανονιστικές διατάξεις αυτής της απόφασης δεν προκαλείται δαπάνη εις βάρος του κρατικού προϋπολογισμού και του οικείου ΟΤΑ.

10. Το γεγονός ότι με την παρούσα πολεοδομική ρύθμιση δεν μειώνονται οι κοινόχρηστοι χώροι της πολεοδομικής ενότητας, αποφασίζουμε:

1. Την τροποποίηση όρων δόμησης και συγκεκριμένα την έγκριση παρέκκλισης αρτιότητας οικοπέδων στους όρους δόμησης του τομέα ΙΙ της πολεοδομικής ενότητας ΠΕ1 του εγκεκριμένου ρυμοτομικού σχεδίου του Δήμου Σούδας για τα ακίνητα που έχουν εμβαδόν 400 τ.μ. και πρόσωπο 15.00 μ. με την προϋπόθεση ότι υφίστανται αυτοτελή πριν την 15.4.1993, ημερομηνία δημοσίευσης της τροποποίησης - αναθεώρησης του εγκεκριμένου σχεδίου πόλης.

2. Η παρούσα απόφαση να δημοσιευθεί στο ΦΕΚ.

3. Η ισχύς της παρούσας αρχίζει από την δημοσίευσή της στο ΦΕΚ.

Η απόφαση αυτή να δημοσιευθεί στην Εφημερίδα της Κυβερνήσεως.

Ηράκλειο, 19 Σεπτεμβρίου 2001

Ο Γενικός Γραμματέας Περιφέρειας
ΑΘ. ΚΑΡΟΥΝΤΖΟΣ

Αριθ. Δ.Π. 643/Φ.5.23 (3)

Τροποποίηση της με αριθμό πρωτ. Τ.Υ 1468/17.11.1995 απόφασης Νομάρχης Σάμου που αφορά παρέκκλιση όρων δόμησης για το οικοπέδο όπου θα ανεγερθούν οι εγκαταστάσεις του Πανεπιστημίου Καρλοβάσου, που βρίσκεται στη θέση Καζάκοι, περιφέρειας Καρλοβάσου, Ν. Σάμου.

Ο ΝΟΜΑΡΧΗΣ ΣΑΜΟΥ

Έχοντας υπόψη:

1. Τον Ν. 3200/1955 «περί διοικητικής αποκέντρωσης»

σε συνδιασμό με το Ν.Δ. 532/1970, το Β.Δ. 712/1970, το Ν.Δ. 950/1972 και το Ν. 291/1973.

2. Την με αριθμό πρωτ. 75724/1151/30.12.1983 κοινή απόφαση Υπουργών Προεδρίας Κυβέρνησης και Χ.Ο.Π «περί κωδικοποίησης - τροποποίησης και συμπλήρωσης συλλογικών οργάνων γνωμοδοτικής αποφασιστικής αρμοδιότητας του Υπουργείου Χ.Ο.Π σε ενιαίο κείμενο» (Φ.Ε.Κ 767-Β'/30.12.1983).

3. Τις διατάξεις του Ν.Δ. της 17.7.1923 «περί σχεδίων πόλεων, κωμών και συνοικισμών του κράτους και οικοδομής αυτών» όπως τροποποιήθηκε μεταγενέστερα.

4. Τις διατάξεις του Α.Ν 315/1968 και του Ν.Δ 1018/1971.

5. Τον Ν. 2218/94 και τον Ν. 2240/94.

6. Το Ν. 1577/18.12.1985 (Φ.Ε.Κ 210-Α'), όπως τροποποιήθηκε και συμπληρώθηκε μεταγενέστερα με τον Ν. 2831/12/13.6.2000 (Φ.Ε.Κ 140-Α') και συγκεκριμένα το άρθρο 21 αυτού, που ορίζει ότι για ορισμένα κτίρια στα οποία περιλαμβάνονται και τα σχολικά και τα προνοιακού χαρακτήρα επιτρέπεται παρέκκλιση για λειτουργικούς λόγους.

7. Το πρακτικό με αριθμό 2/2°/20.6.2001 του Συμβουλίου Χωροταξίας Οικισμού και Περιβάλλοντος Νομού Σάμου με το οποίο τούτο αποφάσισε να γίνουν δεκτές οι αιτούμενες παρεκκλίσεις.

8. Το με αριθμό πρωτ. Τ.Υ 146/14.5.2001 έγγραφο της Τεχνικής Υπηρεσίας του Πανεπιστημίου Αιγαίου στο οποίο αναλύονται οι λόγοι για τους οποίους ζητείται η παρέκκλιση όρων δόμησης.

9. Το γεγονός ότι συντρέχουν οι προϋποθέσεις του άρθρου 21 του Ν. 1577/18.12.1985 (Φ.Ε.Κ 210-Α'), όπως τροποποιήθηκε και συμπληρώθηκε μεταγενέστερα διότι σύμφωνα με το με αριθμό πρωτ. 146/14.5.2001 έγγραφο της Τεχνικής Υπηρεσίας του Πανεπιστημίου Αιγαίου η ζητούμενη παρέκκλιση είναι απαραίτητη για λειτουργικούς λόγους, αποφασίζουμε:

Να τροποποιηθεί η με αριθμό πρωτ. Τ.Υ 1468/17.11.1995 απόφαση Νομάρχης Σάμου που αφορά παρέκκλιση όρων δόμησης για το οικοπέδο όπου θα ανεγερθούν οι εγκαταστάσεις του Πανεπιστημίου Καρλοβάσου, που βρίσκεται στη θέση Καζάκοι, περιφέρειας Καρλοβάσου, Ν. Σάμου και συγκεκριμένα

• Ο συντελεστής δόμησης να είναι 0,8.

• Ελάχιστη απόσταση από τα όρια του οικοπέδου 2,50 μ.

• Δυνατότητα ανέγερσης περισσοτέρων του ενός κτιρίου εντός του οικοπέδου με ελάχιστη απόσταση μεταξύ τους 4,50 μ.

• Ο μέγιστος αριθμός ορόφων να είναι 3 και επιπλέον υπόγειο.

• Το μέγιστο επιτρεπόμενο ύψος να είναι 10,50 μ. μετρούμενο από την τελική διαμορφωμένη στάθμη του περιβάλλοντος εδάφους ή το φυσικό έδαφος και επιπλέον στέγη 1,50 μ.

• Κατά τα λοιπά θα έχουν εφαρμογή το Π.Δ της 13.3.1981 (Φ.Ε.Κ 138-Δ') και ο εκάστοτε ισχύον Γενικός Οικοδομικός Κανονισμός.

Η απόφαση αυτή να δημοσιευθεί στην Εφημερίδα της Κυβερνήσεως.

Σάμος, 25 Ιουλίου 2001

Ο Νομάρχης
ΘΑΛΑΣΣΙΝΟΣ ΘΑΛΑΣΣΙΝΟΣ

Αριθ. 1035

(4)

Κήρυξη αναδασωτέας έκτασης δύο (2,0) στρεμμάτων στη θέση «Ροίτσα», δημοτικού διαμερίσματος Μέλισσας περιφέρειας Δήμου Σμύνους Νομού Λακωνίας .

Ο ΓΕΝΙΚΟΣ ΓΡΑΜΜΑΤΕΑΣ
ΠΕΡΙΦΕΡΕΙΑΣ ΠΕΛΟΠΟΝΝΗΣΟΥ

Έχοντας υπόψη:

1. Τις διατάξεις για διοικητική αποκέντρωση.
2. Τις διατάξεις του άρθρου 117 παρ. 3 του Συντάγματος.
3. Τις διατάξεις του Ν. 998/79 «Περί προστασίας των δασών κ.λπ.» και ειδικότερα :
 - α) του άρθρου 41 παρ. 1 , β) του άρθρ. 38 παρ. 1.
4. Τις διατάξεις του Ν. 2503/97 «Διοίκηση, οργάνωση, στελέχωση της Περιφέρειας, ρύθμιση θεμάτων για την τοπική αυτοδιοίκηση και άλλες διατάξεις.
5. Την απόφαση του Γεν. Γραμματέα Περιφέρειας Πελοποννήσου αριθμ. 5872/29.8.97 (ΦΕΚ 551/Β/98) «Τοποθέτηση Προϊσταμένων Δ/νσεων Υπηρεσιών Περιφέρειας Πελοποννήσου και εξουσιοδότηση υπογραφής».
6. Τις διατάξεις του Υπουργείου Γεωργίας:
 - α) 160417/1180/8.7.80 και β) 182447/3049/24.9.80.
7. Την αναφορά του Δασαρχείου Γυθείου αριθμ. 1423/17.9.2001 με την οποία προτείνεται η κήρυξη της έκτασης ως αναδασωτέας που αναφέρεται στο θέμα, αποφασίζουμε:

α) Κηρύσσουμε αναδασωτέα με σκοπό την αποκατάσταση με φυσική αναγέννηση της προϋπάρχουσας δασικής βλάστησης η οποία εκαλύπτετο από τα είδη πουρνάρι, κουμαριά, κοκορεβυθιά, σχοίνο και μεμονωμένα άτομα βελανιδιάς σε ποσοστό 80% που καταστράφηκε από πυρκαγιά, της κατηγορίας της παραγράφου 2 του άρθρου 3 του Ν. 998/79 «περί προστασίας των δασών και των δασικών εν γένει εκτάσεων της Χώρας», δημόσια δασική έκταση εμβαδού δύο στρεμμάτων (2,0) που βρίσκεται στη θέση «Ροίτσα», δημοτικού διαμερίσματος Μέλισσας περιφέρειας Δήμου Σμύνους Νομού Λακωνίας και προσδιορίζεται στο τοπογραφικό διάγραμμα (Σε απόσπασμα χάρτη κλίμακας 1:50.000 εκδόσεως Γ.Υ.Σ. αριθμ. φύλλου 7362/7 περιοχής Ξηροκαμπίου έτους 1977 θεωρημένο από το Δασαρχείο Γυθείου και έχει όρια:

Βόρεια: Με αγροτική έκταση.

Νότια: Με δημοτικό δρόμο Κρήνης - Μέλισσας.

Ανατολικά: Με αγροτική έκταση.

Δυτικά: Με αγροτική έκταση,

όπως φαίνεται στο συνημμένο τοπογραφικό διάγραμμα που αποτελεί αναπόσπαστο μέρος της απόφασης αυτής.

Η απόφαση αυτή να δημοσιευθεί στην Εφημερίδα της Κυβερνήσεως.


Σπάρτη, 28 Σεπτεμβρίου 2001

Με εντολή Γενικού Γραμματέα Περιφέρειας

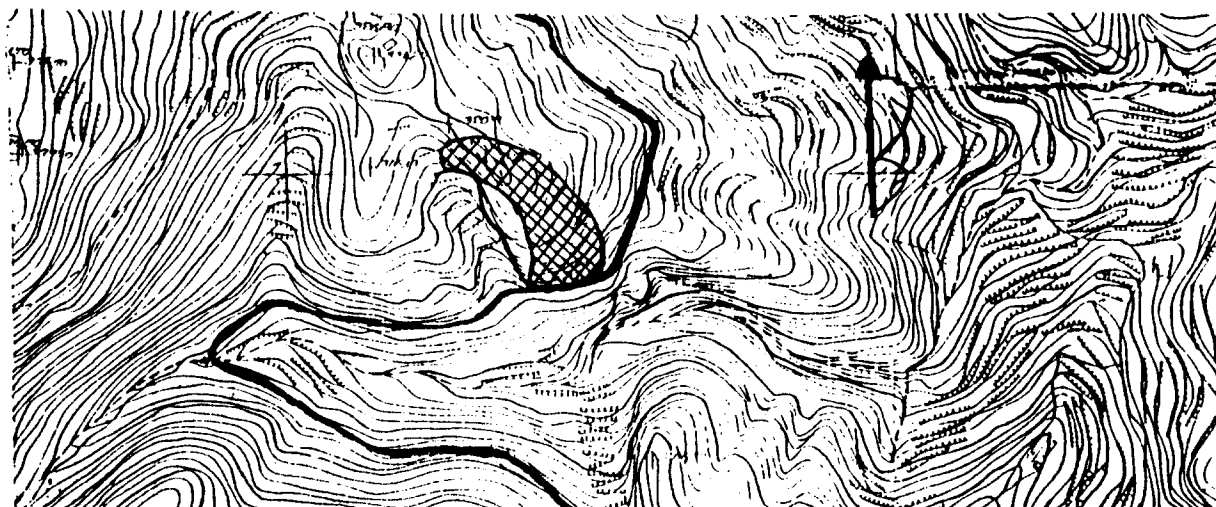
Ο Διευθυντής Δασών

ΓΡΗΓΟΡΙΟΣ ΠΑΠΑΪΩΑΝΝΟΥ

ΑΠΟΣΠΑΣΜΑ ΧΑΡΤΗ ΚΑΙΜΑΚΑΣ 1:50000 (Φ.Χ. ΕΠΡΟΚΑΜΠΙΟΝ Γ.Υ.Σ. 1977) ΕΠΑΝΩ ΕΣΤΟ
ΟΠΟΙΟ ΕΝΔΕΙΧΝΕΤΑΙ Η ΕΚΤΑΣΗ ΠΟΥ ΚΑΝΚΕ ΕΤΙΣ 26 - 7 - 2001 ΣΤΗ
ΘΕΣΗ "ΡΟΙΤΣΑ" ΤΟΥ Δ/Δ ΜΕΛΙΣΣΑΣ ΤΟΥ ΔΗΜΟΥ ΕΜΥΝΟΥΣ




ΑΠΟΣΠΑΣΜΑ ΧΑΡΤΗ ΚΑΙΜΑΚΑΣ 1:5000 (Φ.Χ. ΕΠΡΟΚΑΜΠΙΟΝ ΑΡΙΘ. 7362.7 Γ.Υ.Σ.) ΕΠΑΝΩ
ΕΣΤΟ ΟΠΟΙΟ ΕΜΦΑΝΙΖΕΤΑΙ Η ΠΕΡΙΜΕΤΡΟΣ ΤΗΣ ΕΚΤΑΣΗΣ ΠΟΥ ΚΑΝΚΕ ΕΤΙΣ 26-7-2001



- ΥΠΟΜΝΗΜΑ** ΕΘΝΙΚΟ ΤΥΠΟΓΡΑΦΕΙΟ Ανήκει στην απόφαση μας αριθμ. 1035/2001
- έκταση που κήφει.
 - ▣ Αγροτική έκταση εμβαδού 7,5 στρεμμάτων.
 - ▭ Δασική έκταση εμβαδού 2 στρεμμάτων, η οποία θα κηρυχθεί αναδασωτέα.
 - Δημοτικός δρόμος.

Ε. Γ. Γ. Π. Π.
 Ο ΔΙΕΥΘΥΝΤΗΣ ΔΑΣΩΝ
 Ο ΣΥΝΤΑΞΑΣ
 Λαβίνος Σπύρος
 Λαοολβγος



ΓΡ. ΓΡΑΦΕΙΟΣ ΠΡΟΪΚΤΩΝ

Αριθ. 1018

(5)

Κήρυξη αναδασωτέας έκτασης 31,1 στρεμμάτων στη θέση «Φτερέα - Προφήτη Ηλία», οικισμού Κρυόβρυσης δημοτικού διαμερίσματος Παντάνασσας περιφέρειας Δήμου Βοιών Νομού Λακωνίας.

Ο ΓΕΝΙΚΟΣ ΓΡΑΜΜΑΤΕΑΣ
ΠΕΡΙΦΕΡΕΙΑΣ ΠΕΛΟΠΟΝΝΗΣΟΥ

Έχοντας υπόψη:

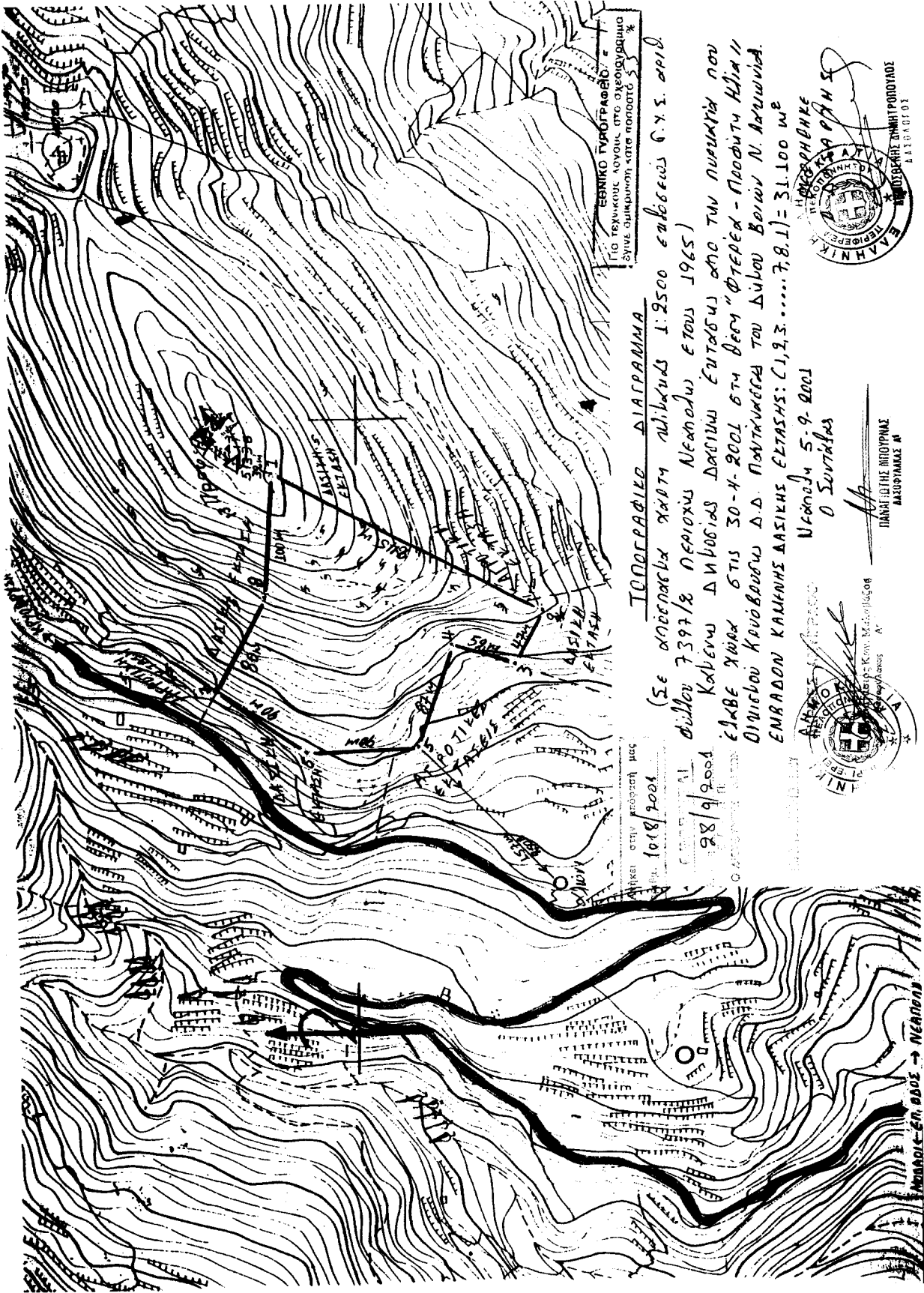
1. Τις διατάξεις για διοικητική αποκέντρωση.
2. Τις διατάξεις του άρθρου 117 παρ. 3 του Συντάγματος.
3. Τις διατάξεις του Ν. 998/79 «Περί προστασίας των δασών κ.λπ.» και ειδικότερα:
 - α) του άρθρου 41 παρ. 1, β) του άρθρ. 38 παρ. 1.
4. Τις διατάξεις του Ν. 2503/97 «Διοίκηση, οργάνωση, στελέχωση της Περιφέρειας, ρύθμιση θεμάτων για την τοπική αυτοδιοίκηση και άλλες διατάξεις.
5. Την απόφαση του Γεν. Γραμματέα Περιφέρειας Πελοποννήσου αριθμ. 5872/29.8.97(ΦΕΚ 551/Β/98) «Τοποθέτηση Προϊσταμένων Δ/σεων Υπηρεσιών Περιφέρειας Πελοποννήσου και εξουσιοδότηση υπογραφής».
6. Τις διαταγές του Υπουργείου Γεωργίας:
 - α) 160417/1180/8.7.80 και β) 182447/3049/24.9.80.
7. Την αναφορά του δασαρχείου Μολάων αριθμ. 1286/17.9.2001 με την οποία προτείνεται η κήρυξη της έκτασης ως αναδασωτέας που αναφέρεται στο θέμα, αποφασίζουμε:

α) Κηρύσσουμε αναδασωτέα με σκοπό την αποκατάσταση με φυσική αναγέννηση της προϋπάρχουσας δασικής βλάστησης η οποία εκαλύπτετο από αείφυλλα - πλατύφυλλα σε ποσοστό 70% που καταστράφηκε από πυρκαγιά, της κατηγορίας της παραγράφου 2 του άρθρου 3 του Ν. 998/79 «περί προστασίας των δασών και των δασικών εν γένει εκτάσεων της Χώρας», δημόσια δασική έκταση εμβαδού τριάντα ενός στρεμμάτων και εκατό τετρ. μέτρων (31,1) που βρίσκεται στη θέση «Φτερέα - Προφήτη Ηλία», οικισμού Κρυόβρυσης δημοτικού διαμερίσματος Παντάνασσας περιφέρειας Δήμου Βοιών Νομού Λακωνίας και προσδιορίζεται στο τοπογραφικό διάγραμμα (Σε απόσπασμα χάρτη κλίμακας 1:2.500 εκδόσεως Γ.Υ.Σ. αριθμ. φύλλου 7397/2 περιοχής Νεάπολης έτους 1965) με στοιχεία 1, 2, 3..... 7, 8, 1 θεωρημένο από το Δασαρχείο Μολάων και έχει όρια:

Βόρεια: Με δασικές και αγροτικές εκτάσεις.
 Νότια: Με δασικές και αγροτικές εκτάσεις.
 Ανατολικά: Με δασικές και αγροτικές εκτάσεις.
 Δοτικά: Με δασικές και αγροτικές εκτάσεις, όπως φαίνεται στο συνημμένο τοπογραφικό διάγραμμα που αποτελεί αναπόσπαστο μέρος της απόφασης αυτής.
 Η απόφαση αυτή να δημοσιευθεί στην Εφημερίδα της Κυβερνήσεως.

Σπάρτη, 28 Σεπτεμβρίου 2001

Με εντολή Γενικού Γραμματέα Περιφέρειας
 Ο Διευθυντής Δασών
 ΓΡΗΓΟΡΙΟΣ ΠΑΠΑΪΩΑΝΝΟΥ




ΤΟΠΟΓΡΑΦΙΚΟ ΔΙΑΓΡΑΜΜΑ
 (Σε κλίμακα 1:2500 εμβαθείας 6.4.5. περί
 ομίλου 7397/8 περιοχής Νεοπόλεως έτους 1965)
 έλαβε χώρα στις 30-4-2001 στη θέση "Φτερέα - Προσφυγή Κλίμακ
 Οριζίου Κανόβασης Δ.Δ. Παντάνασσα του Δήμου Βαίων Ν. Αρκαδίας.
 ΕΜΒΑΔΟΝ ΚΑΜΗΝΗΣ ΔΑΣΙΝΗΣ ΕΛΤΑΣΗΣ: 1,2,3.....7,8,11 = 31.100 μ²

28/9/2001
 1018/2001



Υπόψη 5-9-2001
 Ο Συντάκτης
 ΔΙΕΥΤΗΡΙΑΡΙΟΣ ΤΟΠΟΓΡΑΦΙΑΣ
 ΑΡΧΙΤΕΚΤΟΝΙΚΟ ΓΡΑΦΕΙΟ



Αριθ. 1017

(6)

Κήρυξη αναδασωτέας έκτασης 1.560 τετρ. μέτρων στη θέση «Χουνάκια - Χαρακιάς», δημοτικού διαμερίσματος Δαιμονιάς περιφέρειας Δήμου Ασωπού Νομού Λακωνίας.

Ο ΓΕΝΙΚΟΣ ΓΡΑΜΜΑΤΕΑΣ
ΠΕΡΙΦΕΡΕΙΑΣ ΠΕΛΟΠΟΝΝΗΣΟΥ

Έχοντας υπόψη:

1. Τις διατάξεις για διοικητική αποκέντρωση.
2. Τις διατάξεις του άρθρου 117 παρ. 3 του Συντάγματος.
3. Τις διατάξεις του Ν. 998/79 «Περί προστασίας των δασών κ.λπ.» και ειδικότερα:
 - α) του άρθρου 41 παρ. 1, β) του άρθρ. 38 παρ. 1.
4. Τις διατάξεις του Ν. 2503/97 «Διοίκηση, οργάνωση, στελέχωση της Περιφέρειας, ρύθμιση θεμάτων για την τοπική αυτοδιοίκηση και άλλες διατάξεις.
5. Την απόφαση του Γεν. Γραμματέα Περιφέρειας Πελοποννήσου αριθμ. 5872/29.8.97 (ΦΕΚ 551/Β/98) «Τοποθέτηση Προϊσταμένων Δ/νσεων Υπηρεσιών Περιφέρειας Πελοποννήσου και εξουσιοδότηση υπογραφής».
6. Τις διαταγές του Υπουργείου Γεωργίας:
 - α) 160417/1180/8.7.80 και β) 182447/3049/24.9.80.
7. Την αναφορά του Δασαρχείου Μολάων αριθμ. 1295/18.9.2001 με την οποία προτείνεται η κήρυξη της έκτασης ως αναδασωτέας που αναφέρεται στο θέμα, αποφασίζουμε:

α) Κηρύσσουμε αναδασωτέα με σκοπό την αποκατάσταση με φυσική αναγέννηση της προϋπάρχουσας δασικής βλάστησης η οποία εκαλύπτετο από αειφύλλα - πλατύφυλλα σε ποσοστό 50% που καταστράφηκε από πυρκαγιά, της κατηγορίας της παραγράφου 2 του άρθρου 3 του Ν. 998/79 «περί προστασίας των δασών και των δασικών εν γενεί εκτάσεων της Χώρας», δημόσια δασική έκταση εμβαδού χιλίων πεντακοσίων εξήντα (1.560) τετρ. μέτρων που βρίσκεται στη θέση «Χουνάκια - Χαρακιάς», δημοτικού διαμερίσματος Δαιμονιάς περιφέρειας Δήμου Ασωπού Νομού Λακωνίας και προσδιορίζεται στο τοπογραφικό διάγραμμα κλίμακας 1:500 με στοιχεία Α, Β, Γ, Δ, Α θεωρημένο από το Δασαρχείο Μολάων και έχει όρια:

Βόρεια: Με δημόσια δασική έκταση.

Νότια: Με δρόμο προς σκουπιδότοπο.

Ανατολικά: Με χώρο απόρριψης απορριμμάτων Δ. Δ. Δαιμονιάς και δρόμος.

Δοτικά: Με δημόσια δασική έκταση,

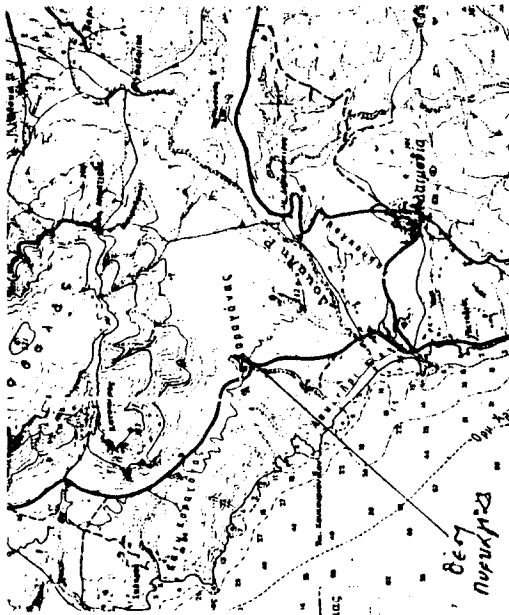
όπως φαίνεται στο συνημμένο τοπογραφικό διάγραμμα που αποτελεί αναπόσπαστο μέρος της απόφασης αυτής.

Η απόφαση αυτή να δημοσιευθεί στην Εφημερίδα της Κυβερνήσεως.

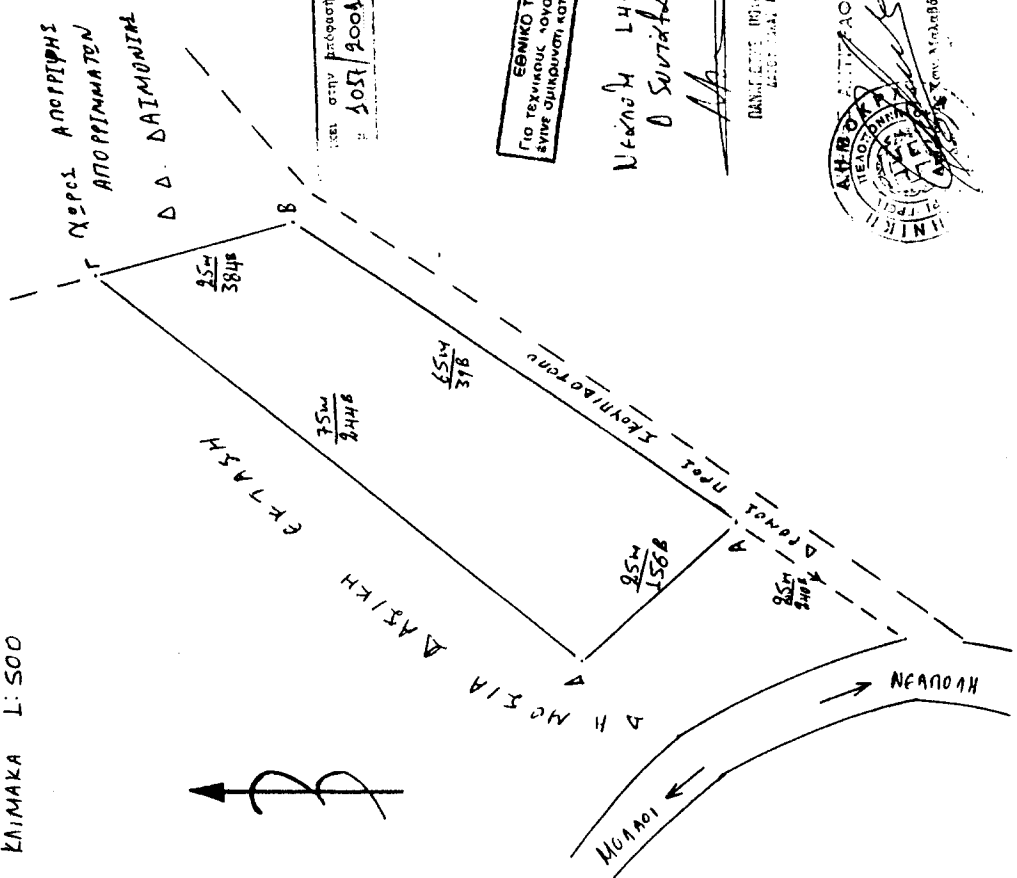
Σπάρτη, 28 Σεπτεμβρίου 2001

Με εντολή Γενικού Γραμματέα Περιφέρειας
Ο Διευθυντής Δασών
ΓΡΗΓΟΡΙΟΣ ΠΑΠΑΪΩΑΝΝΟΥ

ΑΠΟΣΤΑΣΜΑ ΤΩΡΗ ΕΚΔΟΣΕΩΣ ΓΥΓ
 ΕΥΡΥΤΕΡΟΣ ΠΕΡΙΟΧΑΣ ΠΑΝΔΙΟΝΙΩΝ
 Κλίμακας 1: 50.000
 οριζόντιο βυθίτες : 36° 40' 11"
 κάθετες βυθίτες : 92° 52' 54"



ΤΟΠΟΓΡΑΦΙΚΟ ΔΙΑΓΡΑΜΜΑ
 κελύους Δυλοειδών Δασών Εύταγμα στη θέση "Αουλιών - Χωρολιών",
 περιφέρειας Δ.Δ. Δαίμωνιας Δήμου Αρωπού που υφίστατο πριν την
 ίδρυση του έλατου στις 12-6-2001
 Εμβαδόν: (ΑΒΓΔΑ) = 1.560 μ²
 Κλίμακα 1: 500



ΣΕΚ στην έκδοσή μας
 # 1057 2004

ΕΘΝΙΚΟ ΤΥΠΟΓΡΑΦΕΙΟ
 ΓΙΑ ΤΕΧΝΙΚΟΥΣ ΣΧΕΔΙΑΣΜΟΥ
 ΣΤΙΣ ΟΜΟΙΟΤΗΤΕΣ ΚΑΤΑ ΚΑΘΕΤΗ

Νέκρο 14-9-2001
 Ο Σουλτάς

SECRETAL
 98/9004
 ΕΠΙΤΡΟΠΗ
 ΓΕΩΓΡΑΦΙΚΗΣ ΕΡΕΥΝΑΣ

ΒΕΡΒΗΛΗΚΕ
 Ο ΔΑΣΑΡΧΗΣ

