Signature Not Verified
Digitally signed by Theodoros Moumouris
Date: 2007.02.14 14:30:37 EET
Reason: Signed PDF (embedded)
Location: Athens, Ethniko Typografio

ΕΦΗΜΕΡΙΣ ΤΗΣ ΚΥΒΕΡΝΗΣΕΩΣ

ΤΗΣ ΕΛΛΗΝΙΚΗΣ ΔΗΜΟΚΡΑΤΙΑΣ

ΤΕΥΧΟΣ ΤΕΤΑΡΤΟ **Αρ. Φύλλου 888**

3 Οκτωβρίου 2006

ΑΠΟΦΑΣΕΙΣ

Αριθμ. 8560

Καθορισμός οριογραμμών αιγιαλού - παραλίας και παλαίου αιγιαλού στη θέση των Πολεοδομικών μελετών 1Α, 1Β, 2Α, του Δημ. Διαμ/τος Ν. Καλλικράτειας, του Δήμου Καλλικράτειας Ν. Χαλκιδικής.

Ο ΓΕΝΙΚΟΣ ΓΡΑΜΜΑΤΕΑΣ ΠΕΡΙΦΕΡΕΙΑΣ ΚΕΝΤΡΙΚΗΣ ΜΑΚΕΔΟΝΙΑΣ

Έχοντας υπόψη:

1. Τις διατάξεις του άρθρου 5 παρ. 1 του ν. 2971/2001 (ΦΕΚ 285/τ. Α/19.12.2001) «Περί αιγιαλού και παραλίας και άλλες διατάξεις».

2. Τις διατάξεις του άρθρου 2 του ν.δ. 439/1970 «Περί συμπληρώσεως των διατάξεων περί αιγιαλού».

3. Τις διατάξεις του άρθρου 5 του ν. 3200/1955 «Περί διοικητικής αποκέντρωσης» όπως αυτές τροποποιήθηκαν και ισχύουν σήμερα.

4. Τις διατάξεις του άρθρου 19 παραγρ. 5 ν. 2344/1995 του άρθρου 52 παραγρ. 6 ν. 2218/1994, του άρθρου 4 παραγρ. 7 του ν. .2240/1994, δυνάμει των οποίων οι αρμοδιότητες του Υπουργείου Οικονομικών που είχαν μεταβιβασθεί στους Νομάρχες ανήκουν στον Περ/κό Δ/ντή, σε συνδυασμό με αυτές του άρθρου 14 παραγρ. 2 του ν. 2399/1996 με τις οποίες προβλέπεται η κατάργηση των θέσεων των Περ/κών Δ/ντών, οι αρμοδιότητες πλέον του οποίου περιήλθαν στον Γενικό Γραμματέα της Περιφέρειας που ασκρύνται από τον Αναπληρωματικό Περ/κό Δ/ντή.

5. Τις διατάξεις του τέταρτου εδαφίου της παραγ. 2 του άρθρου 1 και της παραγρ. 6 του ιδίου άρθρου του ν. 2503/1997 «Διοίκηση, οργάνωση, στελέχωση της Περιφέρειας, ρύθμιση θεμάτων για την τοπική αυτοδιοίκηση και άλλες διατάξεις» (ΦΕΚ 107/Α), σύμφωνα με τις οποίες οι Περιφερειακές Υπηρεσίες του Υπουργείου Οικονομικών, που συγκροτούσαν την Περ/κή Διοίκηση του Νομού ή Νομαρχίας, δεν υπήχθησαν στη ενιαία οργανική μονάδα της Περιφέρειας ούτε καταργήθηκαν, αλλά αποτελούν από 1.9.1997, Υπηρεσίες του Υπουργείου Οικονομικών.

6. Το υπ' αριθμ. 28979/31.7.1997 έγγραφο της Δ/νσης Διοίκησης του Υπουργείου Εσωτερικών, Δημ. Διοίκησης και Αποκέντρωσης, σύμφωνα με το οποίο οι αρμοδιότητες του Γενικού Γραμματέα της Περιφέρειας σε θέματα Υπηρεσιών του Υπουργείου Οικονομικών μεταφέρονται από 1.9.1997 στον Υπουργό Οικονομικών.

7. Την υπ' αριθμ. 37930/ΔΙΟΕ 1264/14.10.2005 (ΦΕΚ Β΄ 1432) κοινή απόφαση του Πρωθυπουργού και του Υπουργού Οικονομίας για τον καθορισμό αρμοδιοτήτων των Υφυπουργών Οικονομίας και Οικονομικών, καθώς και την υπ' αριθμ. 5733/ΔΙΟΕ179/9.2.2006 ΦΕΚ 204/19.2.2006 τ.Β΄ τροποποιητική αυτή,

8. Το ν. 3220 (ΦΕΚ 15/τ. Α/28.1.2004) άρθρο 46 παράγραφο 21 με το οποίο οι αρμοδιότητες του Υπουργού Οικονομικών και Οικονομίας οι οποίες ανήκαν ή είχαν μεταβιβαστεί στους Νομάρχες μέχρι την έναρξη λειτουργίας των Νομαρχιακών Αυτοδιοικήσεων και αφορούν θέματα και Υπηρεσιών του Υπουργείου Οικονομίας και Οικονομικών, που εξαιρέθηκαν από την κατάργηση με τις διατάξεις της παραγ.2 του άρθρου 39 του ν. 2218/1994, περιέρχονται στον Γενικό Γραμματέα της Περιφέρειας, εκτός των θεμάτων Υ.Δ.Ε.

9. Την υπ' αριθμ. 1825/15.2.2005 απόφαση του Γενικού Γραμματέα της Περιφέρειας Κεντρικής Μακεδονίας (ΦΕΚ 1293 Β/23.8.2004), «Τροποποίηση και συμπλήρωση της υπ' αριθμ. 5631/26.7.2000 απόφασης μας (ΦΕΚ 1339/Β/6.11.2000) περί ορισμού εισηγητών και μεταβίβαση εξουσίας υπογραφής «με εντολή Γενικού Γραμματέα» αποφάσεων, εγγράφων και άλλων πράξεων στον Γενικό Διευθυντή, στους Προϊσταμένους Δ/σεων, Τμημάτων και Γραφείων των Υπηρεσιών της Περιφέρειας Κεντρικής Μακεδονίας».

10. Την από 12.7.2005 έκθεση της κατά το άρθρο 3 του ν. 2971/19.12.2001 (ΦΕΚ 285/τ. Α/19.12.2001) «Περί αιγιαλού και παραλίας» αρμόδιας Επιτροπής που αφορά στον καθορισμό των ορίων αιγιαλού, παραλίας και παλαιού αιγιαλού στη θέση των Πολεοδομικών μελετών 1Α, 1Β, 2Α, Δ/Δ Ν. Καλλικράτειας, του Δήμου Καλλικράτειας Ν. Χαλκιδικής.

11. Το από Νοέμβριο 2004 τοπογραφικό, υψομετρικό και κτηματογραφικό διάγραμμα κλίμακας 1:500 σε οκτώ (8) πινακίδες το οποίο συντάχθηκε από τον Άγγελο Πούσκούρη, Αγρονόμο Τοπογράφο Μηχανικό, υπάλληλο με Α΄ βαθμό του τμήματος Π.Σ.Ε. της ΔΙ.ΠΕ.ΧΩ. της Π.Κ.Μ. και συνοδεύει την παραπάνω έκθεση.

12. Το υπ' αριθμ. Φ.544.5/639/06/19.6.2006 έγγραφο του Γενικού Επιτελείου Ναυτικού.

13. Το υπ' αριθμ. 3118/16.8.2006 (υπ' αριθμ. 8560/22.8.2006 Δ/νσης ΠΕ.ΧΩ.) έγγραφο της Κτηματικής Υπηρεσίας του Ν. Χαλκιδικής, με το οποίο διαβιβάστηκε στη υπηρεσία μας ο σχετικός φάκελος του θέματος, αποφασίζουμε:

Επικυρώνουμε την από 12.7.2005 έκθεση της κατά το άρθρο 3 του ν. 2971/2001 (ΦΕΚ 285 τ. Α΄/19.12.2001) «Περί αιγιαλού και παραλίας» αρμόδιας Επιτροπής για τον

καθορισμό των ορίων αιγιαλού-παραλίας και παλαιού αιγιαλού στη θέση των πολεοδομικών μελετών 1Α, 1Β, 2Α στο Δ/Δ Ν. Καλλικράτειας του Δήμου Καλλικράτειας Νομού Χαλκιδικής, καθώς επίσης και το από τον Νοέμβριο 2004 τοπογραφικό, υψομετρικό και κτηματογραφικό διάγραμμα, κλίμακας 1:500, σε οκτώ (8) πινακίδες, το οποίο συντάχθηκε από τον Άγγελο Πουσκούρη, Αγρονόμο Τοπογράφο Μηχανικό, και θεωρήθηκε από τον Χριστιανόπουλο Κ. Αρχιτέκτονα Μηχ/κό με Α΄ βαθμό, προϊστάμενο του τμήματος Π.Σ.Ε. της ΔΙ.ΠΕ.ΧΩ., όπως ορίζουν οι διατάξεις του ν. 2971/2001, το οποίο συνοδεύει την παραπάνω έκθεση.

Στο τοπογραφικό αυτό διάγραμμα, καθορίσθηκε:

α) Η οριογραμμή του αιγιαλού με κόκκινη συνεχή πολυγωνική γραμμή, με κορυφές 1, 2, 3, 4, 5, 6, 7, 8, 9, 10, 11, 12, 13, 14, 15, 16, 17, 18, 19, 20, 21, 22, 23, 24, 25, 26 και 27 οι οποίες εξασφαλίζονται με συντεταγμένες από το κρατικό τριγωνομετρικό δίκτυο.

β) Η οριογραμμή της παραλίας με κίτρινη συνεχή πολυγωνική γραμμή με κορυφές 1΄, 2΄, 3΄, 4΄, 5΄, 6΄, 7΄, 8΄, 9΄, 10΄, 11΄, 12΄, 13΄, 14΄, 15΄, 16΄, 17΄, 18΄, 19΄, 20΄, 21΄, 22΄, 23΄, 24΄, 25΄, 26΄ και 27΄ οι οποίες εξασφαλίζονται με συντεταγμένες από το κρατικό τριγωνομετρικό δίκτυο.

γ) Η οριογραμμή του παλαιού αιγιαλού με κυανή συνεχή πολυγωνική γραμμή, με κορυφές 0΄΄, 1΄΄, 2΄΄, 3΄΄, 4΄΄, 5΄΄, 6΄΄, 7΄΄, 8΄΄, 9΄΄, 10΄΄, 11΄΄, 12΄΄, 13΄΄, 14΄΄, 15΄΄, 16΄΄, 17΄΄, 18΄΄, 19΄΄, 20΄΄ και 21΄΄, οι οποίες εξασφαλίζονται με συντεταγμένες από το κρατικό τριγωνομετρικό δίκτυο.

Εμπράγματα δικαιώματα ιδιωτών επί ακινήτων της παραλίας, απαλλοτριώνονται λόγω δημόσιας ωφέλειας.

Υπάρχοντα κτίσματα εντός της ζώνης της παραλίας και του αιγιαλού δεν εξαιρούνται.

Η παραπάνω χάραξη αποτελεί καθορισμό των οριογραμμών για πρώτη φορά.

Η απόφαση αυτή μαζί με την Έκθεση της Επιτροπής και το Τοπογραφικό διάγραμμα, να δημοσιευθούν στην Εφημερίδα της Κυβερνήσεως.

Θεσσαλονίκη, 30 Αυγούστου 2006

Ο Γενικός Διευθυντής Περιφέρειας
ΣΤΑΜΑΤΗΣ Μ. ΤΣΙΑΚΙΡΗΣ

ΕΚΘΕΣΗ

Της επιτροπής καθορισμού αιγιαλού-παραλίας.
(Άρθρο 3 παρ. 1 και άρθρο 4 παρ. 3 ν. 2971/2001).

Καθορισμός για πρώτη φορά των ορίων αιγιαλού και παραλίας στη θέση των πολεοδομικών μελετών 1Α, 1Β, 2Α, του Δ/Δ Ν. Καλλικράτειας του Δήμου Καλλικράτειας Ν. Χαλκιδικής.

Πολύγυρος 12.7.2005

Η επιτροπή του άρθρου 100 του π.δ. 284/1988, περί καθορισμού των ορίων αιγιαλού και παραλίας, όπως τροποποιήθηκε από το άρθρο 3 του ν. 2971/2001 (Φ.Ε.Κ. 285/19.12.2001), η οποία ορίσθηκε με την υπ' αριθμ. 723/24.2.2004 απόφαση του προϊσταμένου της Οικονομικής Επιθεώρησης Κεντρικής Μακεδονίας, αποτελούμενη από τους παρακάτω υπογράφοντες:

1. Ιωάννη Κομπούρη, προϊστάμενο της Κτηματικής Υπηρεσίας Χαλκιδικής, ως πρόεδρο,

2. Ευστάθιο Χατζόπουλο, αγρον. τοπ/φο μηχ. της Κτηματικής Υπηρεσίας Χαλκιδικής, ως μέλος,

3. Τσακαμή Κων/νο, Αντιπλοίαρχο, Λιμενάρχη Ν. Μουδανιών

4. Λάζαρο Δάλλιο, αγρον. τοπ/φο μηχ., αναπληρωτή του Δ/ντή Δ/νσης Πολεοδομίας της ΝΑ Χαλκιδικής, ως μέλος,

5. Ιωάννη Περδίκη, αρχιτέκτονα, αναπληρωτή της Δ/ντριας χωροταξίας και περιβάλλοντος της Γ.Γ. Περιφέρειας Κεντρικής Μακεδονίας, ως μέλος,

διενήργησε αυτοψία στην παραπάνω περιοχή στις 12.7.2005 μετά από την υπ' αριθμ. 2151/27.6.2005 πρόσκληση του προέδρου της, και

αφού έλαβε υπόψη της

1. Την από 16.3.2005 υπ' αριθμ. 1830 αίτηση της Περιφέρειας Κεντρικής Μακεδονίας / ΔΙ.ΠΕ.ΧΩ. / Τμήμα Π.Σ.Ε., με την οποία ζητείται ο καθορισμός των ορίων του αιγιαλού - παραλίας στην περιοχή αυτή.

Το τοπογραφικό υψομετρικό και κτηματογραφικό διάγραμμα που συντάχθηκε τον μήνα Νοέμβριο του έτους 2004 από τον Άγγελο Πουσκούρη, αγρονόμο και τοπογράφο μηχανικό με Α΄ βαθμό, υπάλληλο της Π.ΚΜ. / ΔΙ.ΠΕ.ΧΩ / Π.Σ.Ε. σε οκτώ (8) πινακίδες με κλίμακα 1:500, και θεωρήθηκε από τον Χριστιανόπουλο Κ. Αρχιτέκτονα με Α΄ βαθμό, προϊστάμενο του τμήματος ΠΣΕ.

3. Τις διατάξεις του ν. 2971/2001 και την σχετική δικαστική και διοικητική νομολογία.

4. Τις φυσικές και λοιπές ενδείξεις για το πλάτος του αιγιαλού και της παραλίας που αφορούν στα παρακάτω

α) Γεωμορφολογία του εδάφους:

1) Η μορφολογία της ακτής συνίσταται από:

i) Χαλαρά ιζήματα (άμμος, αμμοιλύς), που έχουν προκύψει από την εναπόθεση φερτών υλών χειμάρων και από την αποσάθρωση - διάβρωση των μητρικών πετρωμάτων της ακτής και τα οποία έχουν εύρος που κυμαίνεται από 6 έως 25 μέτρα και υψόμετρα αυχένα που κυμαίνονται από 1 έως 2 μέτρα (προκύπτουν από το τοπογραφικό διάγραμμα)

ii) Τεχνικά έργα. Υπάρχουν διαμορφωμένες οδοί (χωματόδρομοι - χαλικόδρομοι) που απεικονίζονται στο τοπογραφικό διάγραμμα.

2) Της ακτής συνέχονται εκτάσεις:

Πεδινές με έδαφος γαιώδες που βρίσκονται εκτός σχεδίου, δομημένες με αραιή αυθαίρετη δόμηση αλλά και αδόμηρες. Η χρήση τους είναι Β΄ κατοικίας, ή χέρσες.

3) Το φυσικό όριο βλάστησης συνίσταται από χαμηλή ποώδη φυσική βλάστηση (αγριόχορτα).

β) Παράκτιοι φυσικοί πόροι:

Στην περιοχή δεν εντοπίστηκαν παράκτιοι φυσικοί πόροι.

γ) Μετεωρολογικά στοιχεία: Επικρατούντες άνεμοι από Β, ΒΑ, διευθύνσεις εντάσεως εως 7 Μποφόρ. Προσβάλεται όμως από ανέμους με ΝΑ διεύθυνση.

δ) Μορφολογία του πυθμένα: Από στοιχεία που προκύπτουν από τιχν αυτοψία μακροσκοπικά και από το απόσπασμα χάρτη ΓΥΣ κλίμακας 1:50000 που συνοδεύει το διάγραμμα προκύπτει ότι ο πυθμένας έχει

i) Αμμώδη σύσταση και σημειακά βραχώδη. Ήπιες κλίσεις με μέτρια βάθη κοντά στην ακτή. Λόγω των μετρίων βαθών και κλίσεων του βυθού η θραύση του κύματος και η εκτόνωση της ενέργειας του γίνεται σε μέση απόσταση από την ακτογραμμή (εντός της θάλασσας) και η επίδραση του κύματος στην ακτή είναι μέτρια.

ε) Ανάπτυξη κυματισμού σε σχέση με το μέτωπο της ακτής: Πρόκειται για ακτή με μεγάλο ανάπτυγμα θάλασσας. Το μεγάλο ανάπτυγμα θαλάσσιας έκτασης συμβάλλει στη δημιουργία μεγάλης έκτασης κυματικού πεδίου.

στ) Τεχνικά έργα: Στην περιοχή δεν υφίστανται νόμιμα ή παράνομα τεχνικά έργα.

ζ) Εγκεκριμένες χωροταξικές κατευθύνσεις και χρήσεις γης: Στην περιοχή υπάρχετ εγκεκριμένη Ζώνη Οικιστικού Ελέγχου (ΖΟΕ), ΦΕΚ 700/Δ71988 και Σχέδιο Χωροταξικής Ανάπτυξης (ΣΧΑΠ), απόφαση Υπουργού ΠΕ.ΧΩ.Δ.Ε., ΦΕΚ 117/Δ΄/7.3.1995 όπως τροποποιήθηκε, ΦΕΚ 1015/Δ71997.

η) Δημόσια κτήματα: Δεν υπάρχουν καταγεγραμμένα δημόσια κτήματα στην περιοχή, στην κυριότητα και διαχείριση του Υπουργείου Οικονομίας και Οικονομικών.

θ) Εθνικό κτηματολόγιο: Δεν υφίσταται στην περιοχή,

ι) Ευπαθή οικοσυστήματα και προστατευόμενες περιοχές: Δεν υπάρχουν.

4. Την Οριστική Διανομή (Ο.Δ.) του αγροκτήματος Ν. Καλλικράτειας έτους 1932 που έκανε το Υπουργείο Γεωργίας και την από 6.8.2003 τεχνική έκθεση περί της εφαρμογής του προς την θάλασσα ορίου της Ο.Δ., που συνέταξε ο Άγγελος Πουσκούρης, αγρονόμος και τοπογράφος μηχανικός υπάλληλος της Π.Κ.Μ./ΔΙΠΕ.ΧΩ./Π.Σ.Ε., αποφασίζει:

1. Καθορίζει στο παραπάνω τοπογραφικό διάγραμμα:

α) Την οριογραμμή του αιγιαλού με κόκκινη συνεχή πολυγωνική γραμμή, με κορυφές 1, 2, 3, 4, 5, 6, 7, 8, 9, 10, 11, 12, 13, 14, 15, 16, 17, 18, 19, 20, 21, 22, 23, 24, 25, 26, και 27, οι οποίες εξασφαλίζονται με συντεταγμένες από το κρατικό τριγωνομετρικό δίκτυο.

β) Την οριογραμμή της παραλίας με κίτρινη συνεχή πολυγωνική γραμμή, με κορυφές 1΄, 2΄, 3΄, 4΄, 5΄, 6΄, 7΄, 8΄, 9΄, 10΄, 11΄, 12΄, 13΄, 14΄, 15΄, 16΄, 17΄, 18΄, 19΄, 20΄, 21΄, 22΄, 23΄, 24΄, 25΄, 26΄, και 27΄, οι οποίες εξασφαλίζονται με συντεταγμένες- από το κρατικό τριγωνομετρικό δίκτυο.

Εμπράγματα δικαιώματα ιδιωτών επί ακινήτων της παραλίας, απαλλοτριώνονται λόγω δημόσιας ωφέλειας.

γ) Την οριογραμμή του παλαιού αιγιαλού με κυανή συνεχή πολυγωνική γραμμή, με κορυφές 0΄΄, 2΄΄, 3΄΄, 4΄΄, 5΄΄, 6΄΄, 7΄΄, 8΄΄, 9΄΄, 10΄΄, 11΄΄, 12΄΄, 13΄΄, 14΄΄, 15΄΄, 16΄΄, 17΄΄, 18΄΄, 19΄΄, 20΄΄, και 21΄΄, οι οποίες εξασφαλίζονται με συντεταγμένες από το κρατικό τριγωνομετρικό δίκτυο.

Η Επιτροπή

Ο Πρόεδρος
Ι. ΚΟΜΠΟΥΡΗΣ

Τα Μέλη
ΕΥΣΤΑΘ. ΧΑΤΖΟΠΟΥΛΟΣ
ΚΩΝ/ΝΟΣ ΤΣΑΚΑΜΗΣ
ΛΑΖΑΡΟΣ ΔΑΛΛΙΟΣ
ΙΩΑΝΝΗΣ ΠΕΡΔΙΚΗΣ

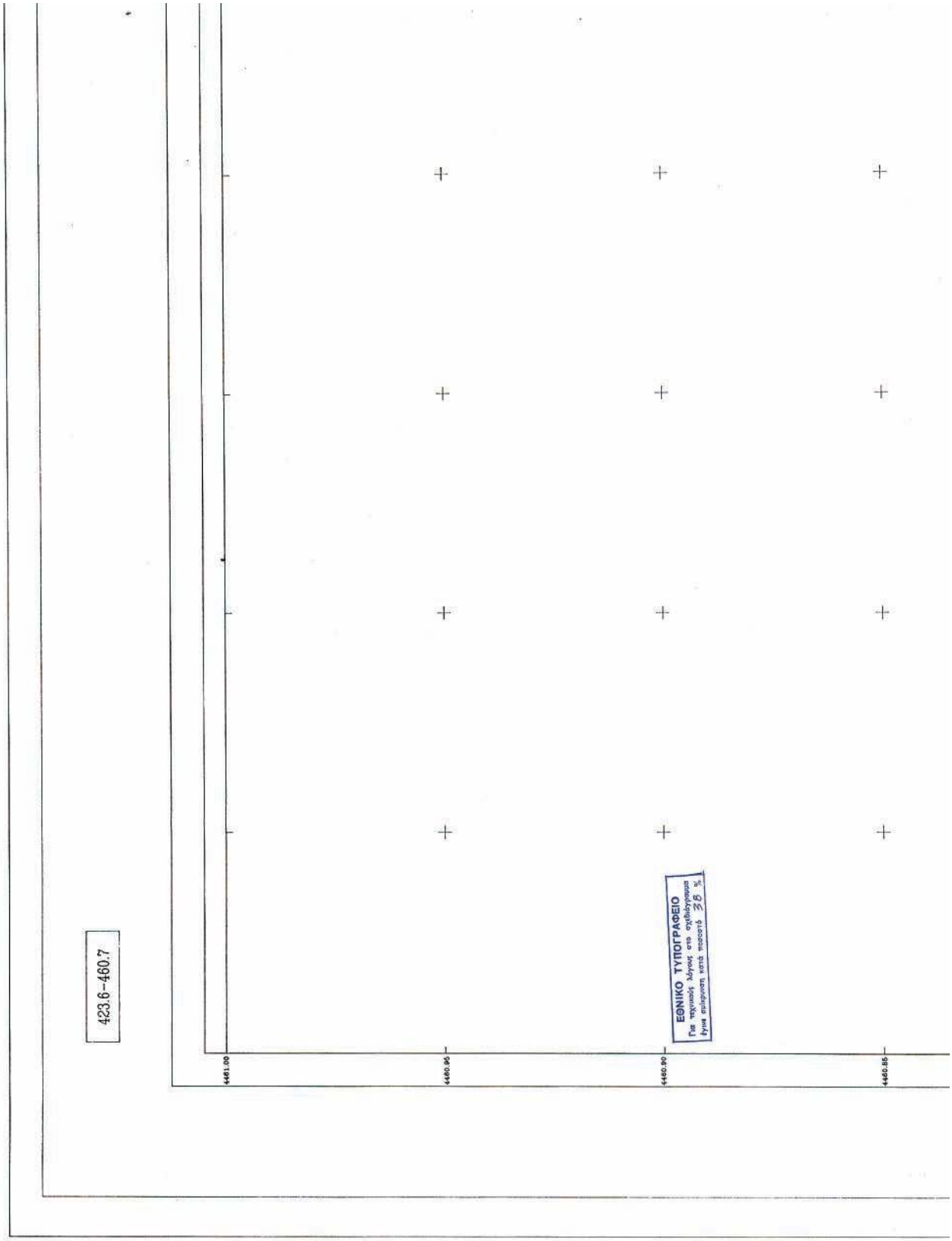
423.6-460.7
4461.00
4460.95
4460.90
4460.85
ΕΘΝΙΚΟ ΤΥΠΟΓΡΑΦΕΙΟ
Για περισσότερες λήψεις στο σχεδιάγραμμα
θέμα συλλογικά κατά ποσοστό 38 %

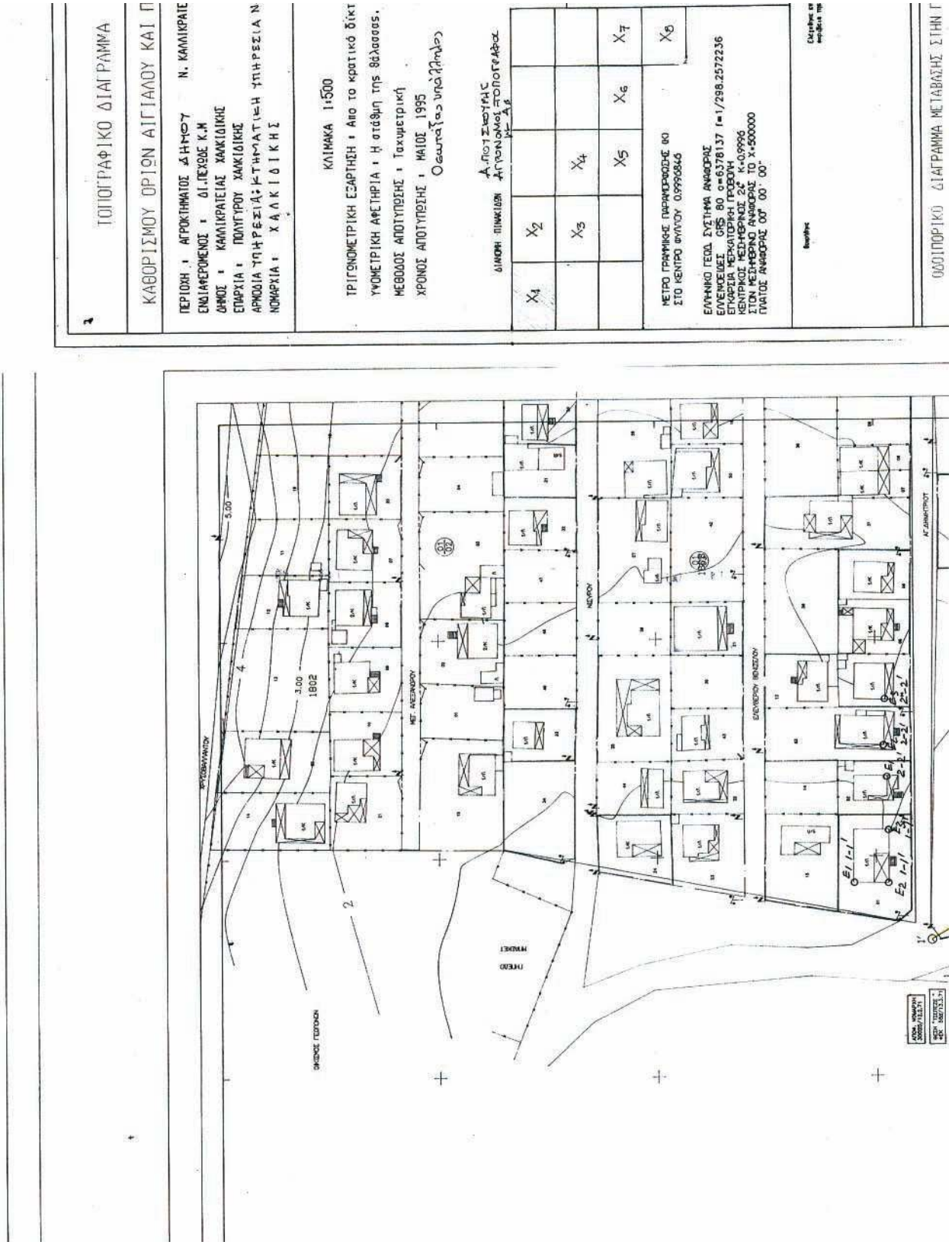
ΤΟΠΟΓΡΑΦΙΚΟ ΔΙΑΓΡΑΜΜΑ
ΚΑΘΟΡΙΣΜΟΥ ΟΡΙΩΝ ΑΙΓΙΑΛΟΥ ΚΑΙ Π
ΠΕΡΙΟΧΗ : ΑΓΡΟΚΤΗΜΑΤΟΣ ΔΗΜΟΥ Ν. ΚΑΛΛΙΚΡΑΤΕ
ΕΝΔΙΑΦΕΡΟΜΕΝΟΙ : ΔΙ.ΠΕΧΔΕ Κ.Μ
ΔΗΜΟΣ : ΚΑΛΛΙΚΡΑΤΕΙΑΣ ΧΑΛΚΙΔΙΚΗΣ
ΕΠΑΡΧΙΑ : ΠΟΛΥΓΥΡΟΥ ΧΑΛΚΙΔΙΚΗΣ
ΑΡΜΟΔΙΑ ΥΠΗΡΕΣΙΑ: ΚΤΗΜΑΤΙΚΗ ΥΠΗΡΕΣΙΑ Ν
ΝΟΜΑΡΧΙΑ : ΧΑΛΚΙΔΙΚΗΣ
ΚΛΙΜΑΚΑ 1:500
ΤΡΙΓΩΝΟΜΕΤΡΙΚΗ ΕΞΑΡΤΗΣΗ : Από το κρατικό δίκτ
ΥΨΟΜΕΤΡΙΚΗ ΑΦΕΤΗΡΙΑ : Η στάθμη της θάλασσας.
ΜΕΘΟΔΟΣ ΑΠΟΤΥΠΩΣΗΣ : Ταχυμετρική
ΧΡΟΝΟΣ ΑΠΟΤΥΠΩΣΗΣ : ΜΑΙΟΣ 1995
ΔΙΑΝΟΜΗ ΠΙΝΑΚΙΔΩΝ
ΜΕΤΡΟ ΓΡΑΜΜΙΚΩΣ ΠΑΡΑΛΛΗΛΟΣ ΚΩ
ΣΤΟ ΚΕΝΤΡΟ ΦΥΛΛΟΥ 0.9996843
ΕΛΛΗΝΙΚΟ ΓΕΩΔ. ΣΥΣΤΗΜΑ ΑΝΑΦΟΡΑΣ
ΕΛΛΗΝΟΕΙΔΕΙΣ GRS 80 a=6378137 f=1/298.2572236
ΕΠΙΦΑΝΕΙΑ ΜΕΡΙΚΑΤΟΡΙΚΗ ΠΡΟΒΟΛΗ
ΚΕΝΤΡΙΚΟΣ ΜΕΣΗΜΕΡΙΝΟΣ 24° Κ=0.9996
ΣΤΟΝ ΜΕΣΗΜΕΡΙΝΟ ΑΝΑΦΟΡΑΣ ΤΟ Χ=500000
ΠΛΑΤΟΣ ΑΝΑΦΟΡΑΣ 00° 00' 00"
ΟΔΟΙΠΟΡΙΚΟ ΔΙΑΓΡΑΜΜΑ ΜΕΤΑΒΑΣΗΣ ΣΤΗΝ Γ
ΑΡΧΟΝΟΜΑΝΤΟΥ
ΜΕΓ. ΝΙΚΕΙΑΚΟΥ
ΝΕΚΡΟΥ
ΕΛΕΥΘΕΡΟΥ ΒΕΝΖΕΛΟΥ
ΚΡ.ΔΗΜΗΤΡΙΟΥ
ΟΚΣΙΔΟΣ ΓΕΩΓΟΝΙΑΝ
ΠΥΛΕΩΝ ΗΛΙΟΣΕΙ
5.00
4
3.00
1802
2
E1 1-1'
E2 1-1'
E3 2-2'
E4 2-2'
E5 2-2'

ΠΑΡΑΛΙΑΣ,

ΑΤΕΙΑΣ

Ν. ΧΑΛΚΙΔΙΚΗΣ

ΚΤΥΟ.

Θεωρήθηκε
πρόσφατα[ΣΕ]

Κ. ΧΡΙΣΤΙΑΝΟΠΟΥΛΟΣ
Αρχιτέκτων
Μηχ Δ/βος

ΥΠΟΜΝΗΜΑ

1 ΑΜΟΥΔΙΑ
2 ΚΤΙΣΜΑ
3 — ΠΕΡΙΦΡΑΞΗ
4 ΠΤΩΣΙΣ
5 Δ.Ε.Η.
6 Ο.Τ.Ε.

ΠΕΡΙΟΧΗ

ΠΙΝΑΚΑΣ ΣΥΝΤΕΤΑΓΜΕΝΩΝ ΤΡΙΓΩΝΟΜΕΤΡΙΚΩΝ ΣΗΜΕΙΩΝ ΣΕ ΕΓΣΑ87

ΟΝΟΜΑ ΣΗΜΕΙΟΥ	Χ	Υ	Η
Τ1	417670.503	4465778.222	24.867
Τ2	418176.436	4465100.004	12.405
Τ3	417467.463	4464568.734	19.661
Τ4	416920.661	4463811.912	3.724
Τ5	416660.209	4464835.162	2.091
Τ6	416405.663	4465466.433	1.870
Τ7	417337.244	4466384.889	-
Τ8	416903.057	4467277.258	-
Τ9	416042.706	4467142.139	-
Τ10	416241.733	4466222.406	-
Τ11	416068.244	4466046.111	-
Τ12	415224.397	4467038.605	-
Τ20	419289.130	4465732.050	46.220
Τ21	417090.100	4465506.030	51.580
Τ26	419977.050	4467811.850	98.070
Τ27	415772.874	4468844.365	77.500
Τ31	414696.910	4467357.410	43.830
Τ32	417333.480	4470271.510	125.040

α/α	ΑΙΓΙΑΛΟΥ Χ	ΑΙΓΙΑΛΟΥ Υ	α/α	ΠΑΡΑΛΙΑΣ Χ΄	ΠΑΡΑΛΙΑΣ Υ΄
1	423872.09	4460831.40	1'	[illegible]	4460837.30
2	423900.00	4460794.35	2'	423908.65	4460790.47
3	423940.59	4460747.76	3'	423940.52	4460755.52
4	423957.80	4460737.62	4'	423961.91	4460746.14
5	423976.94	4460731.43	5'	423979.53	4460741.07
6	424014.54	4460721.93	6'	424017.80	4460731.26
7	424045.01	4460702.19	7'	424051.08	4460715.40
8	424115.20	4460697.01	8'	424122.—	4460707.54
9	424157.47	4460692.77	9'	424165.07	4460702.17
10	424206.07	4460685.44	10'	424210.07	4460675.91
11	424270.54	4460642.99	11'	424275.07	4460635.40
12	424316.70	4460619.74	12'	424316.58	4460602.73
13	424440.37	4460553.18	13'	424441.488	4460594.49
14	424483.07	4460535.77	14'	424487.88	4460530.12
15	424039.59	4460512.10	15'	424017.81	4460520.44
16	424085.21	4460460.09	16'	424094.44	4460470.91
17	424715.59	4460435.97	17'	424720.91	4460445.82
18	424738.74	4460388.00	18'	424753.58	4460390.45
19	424736.95	4460360.03	19'	424751.86	4460362.39
20	424736.09	4460313.00	20'	424775.45	4460322.04
21	424402.95	4460277.71	21'	424403.20	4460290.75
22	424617.93	4460276.57	22'	424615.03	4460291.34
23	424314.30	4460244.74	23'	424315.95	4460254.74
24	424888.13	4460199.22	24'	424891.93	4460215.13
25	424103.32	4460174.18	25'	424108.95	4460195.08
26	425203.66	4460120.71	26'	425260.14	4460134.24
27	425339.95	4460070.49	27'	425337.31	4460089.55

	ΠΑΛΑΙΟΣ	ΑΙΓΙΑΛΟΣ
0".	χ = 424606,28	ψ = 4460515,61
1".	χ = 424638,72	ψ = 4460511,12
2".	χ = 424718,81	ψ = 4460467,35
3".	χ = 424744,86	ψ = 4460435,35
4".	χ = 424834,55	ψ = 4460355,80
5".	χ = 424902,45	ψ = 4460309,65
6".	χ = 424947,05	ψ = 4460241,32
7".	χ =424983,61	ψ = 4460218,85
8".	χ = 424985,86	ψ = 4460220,65
9".	χ = 424995,95	ψ = 4460213,28
10".	χ = 425037,08	ψ = 4460209,23
11".	χ = 425064,72	ψ = 4460207,78
12".	χ = 425068,10	ψ = 4460205,57
13".	χ = 425076,50	ψ = 4460195,12
14".	χ = 425122,03	ψ = 4460183,52
15".	χ = 425144,45	ψ = 4460182,95
16".	χ = 425168,71	ψ = 4460178,20
17".	χ = 425304,50	ψ = 4460136,95
18".	χ = 425317,62	ψ = 4460138,64
19".	χ = 425333,06	ψ = 4460151,72
20".	χ = 425357,47	ψ = 4460140,15
21".	χ = 425337,31	ψ = 4460089,55

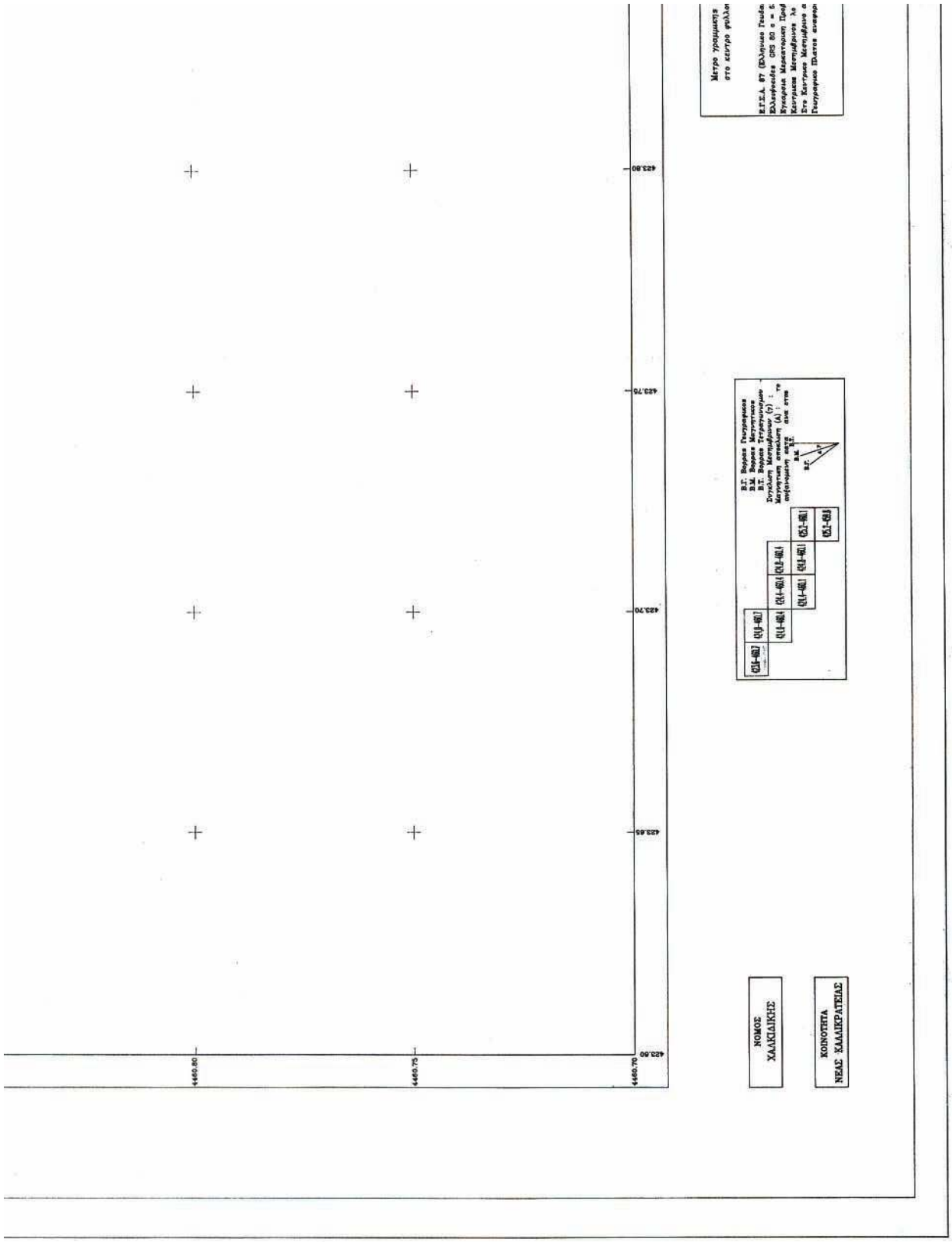
4460.80
4460.75
4460.70
423.80
423.75
423.70
423.65
423.60
ΝΟΜΟΣ ΧΑΛΚΙΔΙΚΗΣ
ΚΟΙΝΟΤΗΤΑ ΝΕΑΣ ΧΑΛΚΗΔΟΝΑΣ

ΕΞΑΣΦΑΛΙΣΕΙΣ ΚΟΡΥΦΩΝ ΓΡΑΜΜΩΝ
ΔΙΠΛΟΥ ΚΑΙ ΠΑΡΑΛΙΑΣ

ΚΟΡΥΦΗ			ΙΔΙΟΚΤΗΣΙΑ	ΕΠΕΝΥΓ
1	E1=32.30	E2=26.20	E3=36.65	188001601 ΑΝΤΩΝΗ
1'	E1=22.10	E2=16.30	E3=26.95	188001603 ΔΕΚΟΥΛ
2	E1=65.40	E2=16.30	E3=72.50	188001604 ΚΑΜΟΥ
2'	E1=57.80	E2=60.15	E3=63.60	233600000 ΕΛΛΗΝΙ
3	E1=67.80	E2=61.00	E3=65.55	
3'	E1=58.20	E2=51.15	E3=55.60	
4	E1=73.00	E2=65.65	E3=67.60	
4'	E1=63.60	E2=56.20	E3=57.70	
5	E1=66.40	E2=71.90	E3=71.10	
5'	E1=76.70	E2=62.80	E3=61.65	

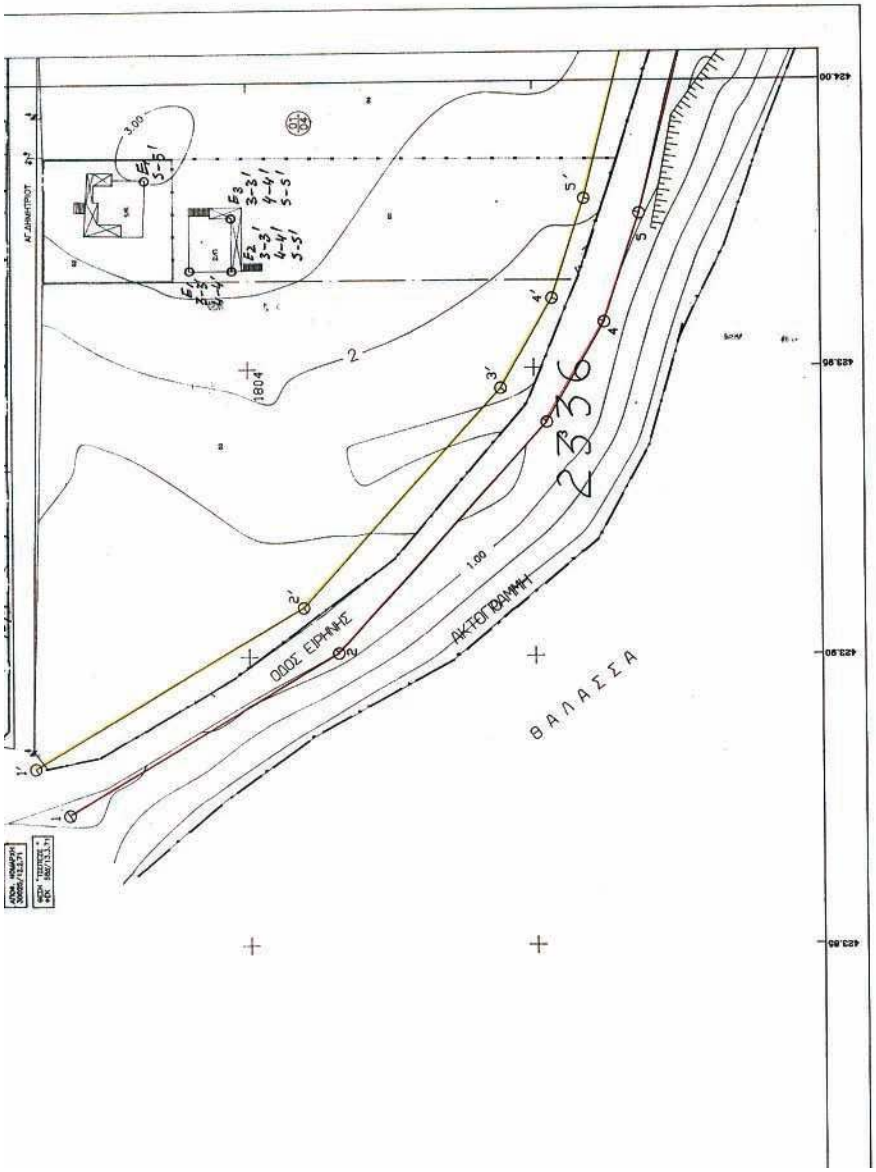

Μέτρα γραμμικής παραμόρφωσης (Κ)
στο κέντρο φύλλου : 0.999667

Ε.Γ.Σ.Α. 87 (Πολύκωνικη Γεωδαιτικο Συστημα αναφορας)
Ελλειψοειδες GRS 80 a = 6378137 f = 1/298.2572236
Κυκλικη Μορφοπτωση Προβολη
Κεντρικοσ Μεριδιανοσ λο = 24α Κε = 0.999600
Στο Κεντρικο Μεριδιανο αναφορας το Χ = 500.000 μ.
Γεωγραφικο Πλατοσ αναφορας 00° 00' 00"

27	425339,95	4461070,49	27'	425337,31	4460089,55	21".	x = 425337,31	ψ = 4460089,55

ΠΕΡΙΟΧΗ
ΛΛΙΚΡΑΤΕΙΑΣ

ΥΠΟΜΝΗΜΑ ΕΠΙΤΡΟΠΗΣ

1. Το παρόν διάγραμμα συνοδεύει την από 12-07-05 έκθεση της επιτροπής του άρθρου 100 του Π.Δ. 284/88 περί καθορισμού των ορίων αιγιαλού και παραλίας.

2. ---------- ΚΟΚΚΙΝΗ 1,2,3,. ,27 ΟΡΙΟΓΡΑΜΜΗ ΑΙΓΙΑΛΟΥ

3. ---------- ΚΙΤΡΙΝΗ 1',2',3'.. ,27' ΟΡΙΟΓΡΑΜΜΗ ΠΑΡΑΛΙΑΣ

4. ---------- ΚΥΑΝΗ 0", 1",2",3".. ,21" ΟΡΙΟΓΡΑΜΜΗ ΠΑΛΑΙΟΥ ΑΙΓΙΑΛΟΥ

5. Οι κορυφές των οριογραμμών εξασφαλίζονται από συντεταγμένες του κρατικού δικτύου.

6. Οι συντεταγμένες των κορυφών του αιγιαλού, της παραλίας και του παλαιού αιγιαλού αναγράφονται όπως παραπάνω σε μορφή πίνακα.

7. Ελήφθη υπόψη η από 6-8-03 έκθεση εφαρμογής διανομής Υπ.Γεωργίας του αρμοδίου υπαλλήλου της ΔΙ.ΠΕ.ΧΩ.

8. Καθορίζεται ζώνη παραλίας πλάτους 10μ. εφ' όσον την κορυφή 9' και 15μ. από την κορυφή 10' για εξυπηρέτηση των σκοπών του άρθρου 1 παρ. 2 του Νόμου 2971/2001 (ΦΕΚ 285/19-12-01) εντός της οποίας τα τυχόν υπάρχοντα κτίσματα δεν εξαιρούνται. Τηρούνται οι περιορισμοί της παρ. 5 του άρθρου 7 του Ν. 2971/01

Η ΕΠΙΤΡΟΠΗ

Ο ΠΡΟΕΔΡΟΣ

Ι. Κομπούρης

ΤΑ ΜΕΛΗ

1. Χατζόπουλος Ευστάθιος Αγρον.Τοπ.Μηχ.
2. Τσακάμης Κωνσ/νος
3. Δάλλιας Λάζαρος
4. Περβίκης Ιωάννης

ΚΤΗΜΑΤΟΛΟΓΙΚΟΣ ΠΙΝΑΚΑΣ
ΙΔΙΟΚΤΗΤΩΝ ΤΥΠΟΥ «Α»

ΝΥΜΟ	ΟΝΟΜΑ	ΟΝ.ΠΑΤΡΟΣ	ΔΙΕΥΘΥΝΣΗ
ΝΙΑΔΗΣ		ΦΕΡΟΜΕΝΟΣ	
ΥΛΟΣ	ΞΕΝΟΦΩΝ	ΑΓΑΜΕΜΝΩΝ ΠΑΠΑΔΙΑΜΑΝΤΗ 6	ΘΕΣ/ΝΙΚΗ
ΟΓΛΟΥ	ΔΗΜΟΣΘΕΝΗΣ	ΑΠΟΣΤΟΛΟΣ	ΚΑΛΛΙΚΡΑΤΕΙΑ
ΝΙΚΟ ΔΗΜΟΣΙΟ			

ΜΕΛΕΤΗ ΠΟΛΕΟΔΟΜΗΣΗΣ
ΠΑΡΑΘΕΡΙΣΤΙΚΗΣ ΚΑΤΟΙΚΙΑΣ
Δ/ΝΣΗ ΠΕΡΙΒΑΛΛΟΝΤΟΣ & ΧΩΡΟΤΑΞΙΑΣ Κ.ΜΑΚΕΔΟΝΙΑΣ

ΓΕΩΔΑΙΤΙΚΑ ΣΤΟΙΧΕΙΑ DATUM Ε.Γ.Σ.Α.87 ΕΛΛΕΨΟΕΙΔΕΣ G.R.S 80 ΠΡΟΒΟΛΗ ΕΓΚΑΡΣΙΑ ΜΕΡΚΑΤΟΡΙΚΗ (U.T.M.) ΣΥΝΤ.ΚΑΙΜΑΚΑΣ Κο=0.9996 (για λο=24) ΣΥΝΤ.ΚΑΙΜΑΚΑΣ Κο=0.999667 για το μεσο Χ πινακιδας	ΤΟΠΟΓΡΑΦΙΚΟ ΥΠΟΒΑΘΡΟ ΕΠΟΠΤΕΙΑ ΑΠΟΤΥΠΩΣΗ ΜΑΙΟΣ 1995	ΟΜΑΔΑ ΕΠΙΒΛΕΨΗΣ ΔΙ.ΠΕ.ΧΩ.Κ.Μ. ΜΑΙΡΗ ΚΗΠΟΤΡΟΤ αρχιτεκτων πολεοδομος ΠΕΡΤΖΑΛΦΑΖΑΝΗ τοπογραφος μηχανικος

ΔΙΑΝΟΜΗ ΠΙΝΑΚΙΔΩΝ 1-500
-ΠΕΡΙΟΧΗ ΜΕΛΕΤΗΣ

Χ 1	Χ 2			
	Χ 3	Χ 4		
		Χ 5	Χ 6	Χ 7
				Χ 8

ΟΜΑΔΑ ΜΕΛΕΤΗΣ
ΚΑΤΣΑΡΕΛΗ ΑΣΠΑΣΙΑ
αρχιτεκτων πολεοδομος
ΚΟΣΤΡΗΣ ΓΕΩΡΓΙΟΣ
πολιτικος μηχανικος

υπογραφη υπογραφη

ΦΑΣΗ Β! ΟΡΙΣΤΙΚΗ ΠΟΛΕΟΔ.ΜΕΛΕΤΗ

ΧΑΡΤΗΣ Χ 1 ΑΚΡΙΒΕΣ ΑΝΤΙΓΡΑΦΟ ΠΟΛΥΓΥΡΟΣ 14-8-06 Δ/ντής Πολεοδομίας Ολυμπίας Εφαρμογές Δομ. Σχεδ. Βαθμός Α' ΚΛΙΜΑΚΑ: 1-500	ΚΑΘΟΡΙΣΜΟΣ ΟΡΙΩΝ ΑΙΓΙΑΛΟΥ ΚΑΙ ΠΑΡΑΛΙΑΣ ΔΗΜΟΣ: Ν.ΚΑΛΛΙΚΡΑΤΕΙΑΣ ΠΕΡΙΟΧΗ: ΑΝΑΤΟΛΙΚΗ 1Α!-1Β!-2Α!
ΗΜΕΡΟΜΗΝΙΑ: ΝΟΕΜΒΡΙΟΣ 2004	ΝΟΜΟΣ: Χ Α Λ Κ Ι Δ Ι Κ Η Σ

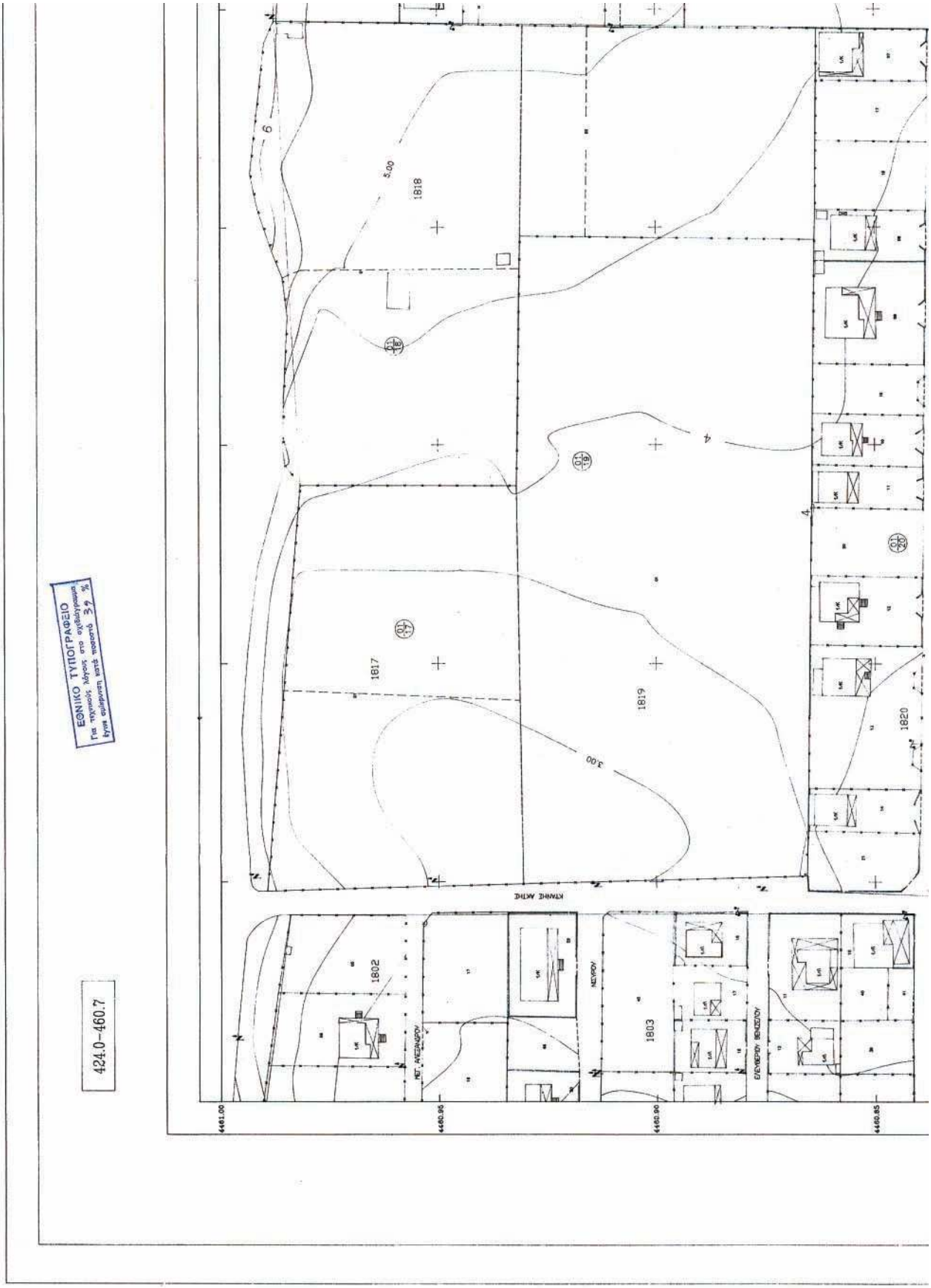
1818
1817
1819
1820
1802
1803
5.00
3.00
4
6
ΚΤΗΜΗ ΑΚΤΗΣ
ΜΕΝΩΝΟΣ
ΠΕΤ. ΑΛΕΞΑΝΔΡΟΥ
ΕΥΑΓΓΕΛΟΥ ΒΕΝΙΖΕΛΟΥ
4461.00
4460.95
4460.90
4460.85
424.0-460.7
ΕΘΝΙΚΟ ΤΥΠΟΓΡΑΦΕΙΟ
Δεν υπάρχει κανένα σύμβολο αντιγράφου
Για τις σελίδες αυτού του εγγράφου
Φύλλο


ΤΟΠΟΓΡΑΦΙΚΟ ΔΙΑΓΡΑΜΜΑ
ΚΑΘΟΡΙΣΜΟΥ ΟΡΙΩΝ ΑΙΓΙΑΛΟΥ ΚΑΙ ΠΑΡΑΛΙΑΣ
ΠΕΡΙΟΧΗ : ΑΓΡΟΚΤΗΜΑΤΟΣ ΔΗΜΟΥ Ν. ΚΑΛΛΙΚΡΑΤΕΙΑΣ
ΕΝΔΙΑΜΕΣΟΜΕΝΟΣ : ΔΙ.ΠΕΧΔΕ Κ.Μ
ΔΗΜΟΣ : ΚΑΛΛΙΚΡΑΤΕΙΑΣ ΧΑΛΚΙΔΙΚΗΣ
ΕΠΑΡΧΙΑ : ΠΟΛΥΓΥΡΟΥ ΧΑΛΚΙΔΙΚΗΣ
ΑΡΜΟΔΙΑ ΥΠΗΡΕΣΙΑ: ΚΤΗΜΑΤΙΚΗ ΥΠΗΡΕΣΙΑ Ν.ΧΑΛΚΙΔΙΚΗΣ
ΝΟΜΑΡΧΙΑ : ΧΑΛΚΙΔΙΚΗΣ
ΚΛΙΜΑΚΑ 1:500
ΤΡΙΓΩΝΟΜΕΤΡΙΚΗ ΕΞΑΡΤΗΣΗ : Απο το κρατικό δίκτυο.
ΥΨΟΜΕΤΡΙΚΗ ΑΦΕΤΗΡΙΑ : Η στάθμη της θάλασσας.
ΜΕΘΟΔΟΣ ΑΠΟΤΥΠΩΣΗΣ : Ταχυμετρική
ΧΡΟΝΟΣ ΑΠΟΤΥΠΩΣΗΣ : ΜΑΙΟΣ 1995
ΔΙΑΚΟΣ ΠΙΝΑΚΙΔΩΝ
ΥΠΟΜΝΗΜΑ
1 ΑΜΟΥΔΙΑ
2 ΚΤΙΣΜΑ
3 ΠΕΡΙΦΡΑΣΗ
4 ΠΙΣΤΕΙΣ
5 Δ.Ε.Η.
6 Ο.Τ.Ε.
ΜΕΤΡΟ ΓΡΑΜΜΙΚΗΣ ΠΑΡΑΧΩΡΗΣΗΣ ΚΟ ΣΤΟ ΚΕΝΤΡΟ ΦΥΛΛΟΥ 0.9996866
ΕΛΛΗΝΙΚΟ ΓΕΩΔ. ΣΥΣΤΗΜΑ ΑΝΑΦΟΡΑΣ
ΕΛΛΗΝΟΕΙΔΕΣ GRS 80 a=6378137 (=1/298.2572236
ΕΠΙΠΕΔΙΑ ΜΕΡΙΔΑΤΟΡΙΚΗ ΠΡΟΒΟΛΗ
ΚΕΝΤΡΙΚΟΣ ΜΕΣΗΜΕΡΙΝΟΣ 24° Κ=0.9996
ΣΤΟΝ ΜΕΣΗΜΕΡΙΝΟ ΑΝΑΦΟΡΑΣ ΤΟ Χ=500000
ΠΛΑΤΟΣ ΑΝΑΦΟΡΑΣ 00° 00' 00"
ΟΔΟΠΟΡΙΚΟ ΔΙΑΓΡΑΜΜΑ ΜΕΤΑΒΑΣΗΣ ΣΤΗΝ ΠΕΡΙΟΧΗ
ΟΝΟΜΑ ΣΗΜΕ
α/α

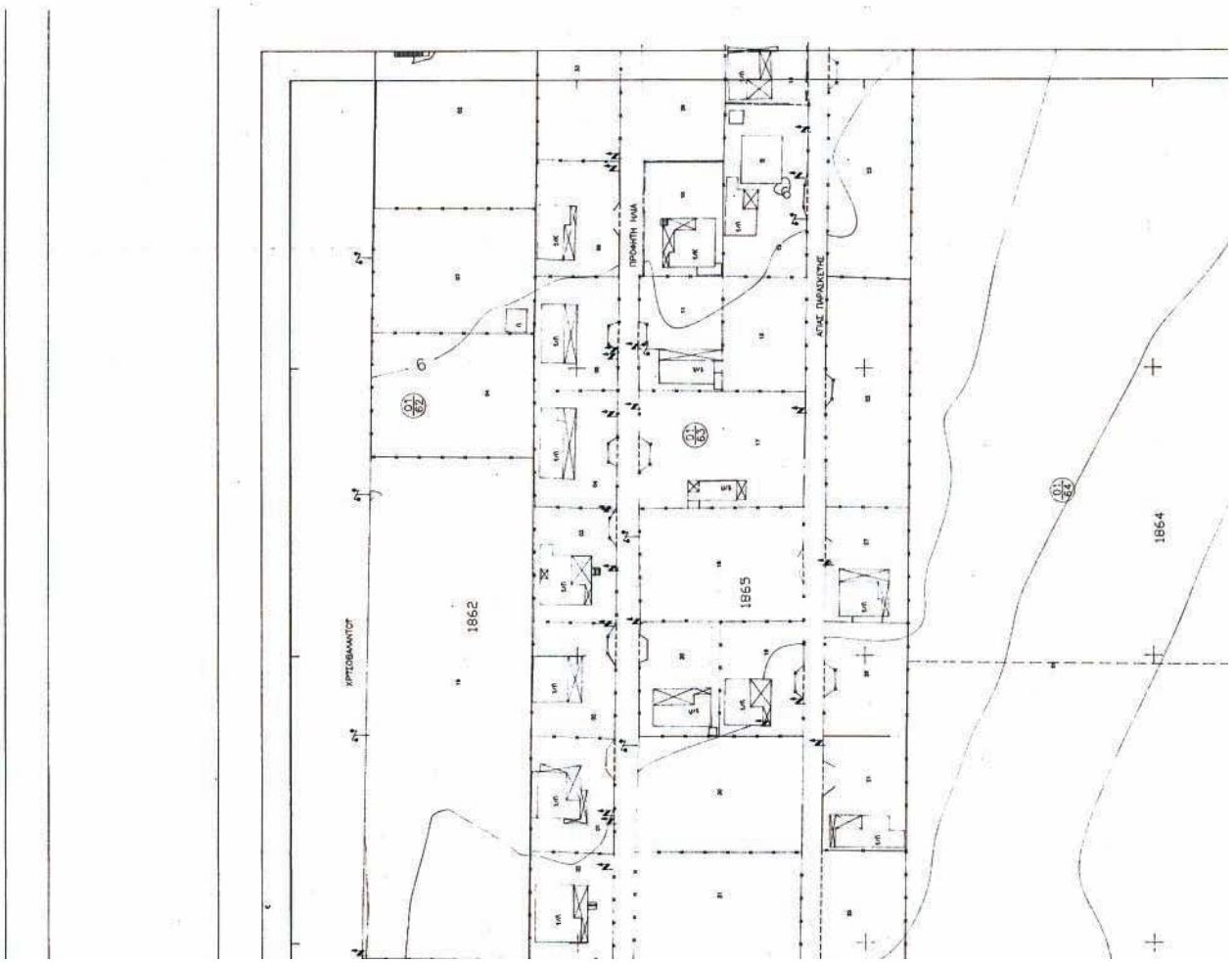
1862
1865
1864
ΠΡΟΚΛΗΤΗ ΙΧΝΙΑ
ΑΓΙΑΣ ΠΑΡΑΣΚΕΥΗΣ
ΧΡΥΣΟΒΑΛΑΝΤΟΥ

ΠΙΝΑΚΑΣ ΣΥΝΤΕΤΑΓΜΕΝΩΝ ΤΡΙΓΩΝΟΜΕΤΡΙΚΩΝ ΣΗΜΕΙΩΝ ΣΕ ΕΓΣΑ87

ΟΝΟΜΑ ΣΗΜΕΙΟΥ	X	Y	H
T1	417670.503	4465778.222	24.867
T2	418176.436	4465100.004	12.405
T3	417467.463	4464568.734	19.661
T4	416920.661	4463811.912	3.724
T5	416660.209	4464835.162	2.091
T6	416405.663	4465466.450	1.870
T7	417337.244	4466384.889	-
T8	416903.057	4467277.258	-
T9	416042.706	4467142.139	-
T10	416241.733	4466222.406	-
T11	416068.244	4466046.111	-
T12	415224.397	4467038.605	-
T20	419289.130	4465732.050	46.220
T21	417090.100	4465506.030	51.580
T26	419977.050	4467811.850	98.070
T27	415772.874	4468844.365	77.500
T31	414696.910	4467357.410	43.830
T32	417333.480	4470271.510	125.040

α/α	ΑΙΓΙΑΛΟΥ X	ΑΙΓΙΑΛΟΥ Y	α/α	ΠΑΡΑΛΙΑΣ X΄	ΠΑΡΑΛΙΑΣ Y΄
1	423872.99	4460831.46	1′	423881.07	4460837.36
2	423900.60	4460784.38	2′	423908.53	4460790.46
3	423940.59	4460747.76	3′	423948.52	4460755.82
4	423957.80	4460737.62	4′	423961.91	4460746.74
5	423976.84	4460731.43	5′	423979.53	4460741.07
6	424014.54	4460721.83	6′	424017.80	4460731.28
7	424048.31	4460708.79	7′	424051.08	4460718.40
8	424108.29	4460697.61	8′	424109.44	4460707.54
9	424155.46	4460692.70	9′	424158.57	4460702.20
10	424235.65	4460665.44	10′	424243.28	4460675.92
11	424270.54	4460642.99	11′	424278.87	4460655.46
12	424316.72	4460619.74	12′	424316.88	4460629.73
13	424440.57	4460583.16	13′	424444.88	4460597.49
14	424583.50	4460535.77	14′	424587.88	4460550.12
15	424609.50	4460512.76	15′	424617.51	4460525.44
16	424685.20	4460460.69	16′	424694.04	4460472.81
17	424715.59	4460435.56	17′	424726.81	4460445.82
18	424738.74	4460388.32	18′	424753.58	4460390.45
19	424736.95	4460360.88	19′	424751.80	4460362.99
20	424756.68	4460313.33	20′	424768.43	4460322.64
21	424802.95	4460277.11	21′	424809.20	4460290.75
22	424817.93	4460276.87	22′	424818.73	4460291.84
23	424914.80	4460244.74	23′	424925.98	4460254.74
24	424988.13	4460199.22	24′	424991.93	4460213.73
25	425103.32	4460174.18	25′	425108.95	4460188.08
26	425253.66	4460120.71	26′	425260.14	4460134.24
27	425329.95	4460076.49	27′	425337.31	4460089.55

	ΠΑΛΑΙΟΣ	ΑΙΓΙΑΛΟΣ
0.″	x = 424606,28	ψ = 4460515,64
1″.	χ = 424638,72	ψ = 4460511,12
2″.	χ = 424718,81	ψ = 4460467,35
3″.	χ = 424744,86	ψ = 4460435,35
4″.	χ = 424834,55	ψ = 4460355,80
5″.	χ = 424902,45	ψ = 4460309,65
6″.	χ = 424947,05	ψ = 4460241,32
7″.	χ =424983,61	ψ = 4460218,85
8″.	χ = 424985,86	ψ = 4460220,65
9″.	χ = 424995,95	ψ = 4460213,28
10″.	χ = 425037,08	ψ = 4460209,23
11″.	χ = 425064,72	ψ = 4460207,78
12″.	χ = 425068,10	ψ = 4460205,57
13″.	χ = 425076,50	ψ = 4460195,12
14″.	χ = 425122,03	ψ = 4460183,52
15″.	χ = 425144,45	ψ = 4460182,95
16″.	χ = 425168,71	ψ = 4460178,20
17″.	χ = 425304,50	ψ = 4460136,95
18″.	χ = 425317,62	ψ = 4460138,64
19″.	χ = 425333,06	ψ = 4460151,72
20″.	χ = 425357,47	ψ = 4460140,15
21″.	χ = 425337,31	ψ = 4460089,55

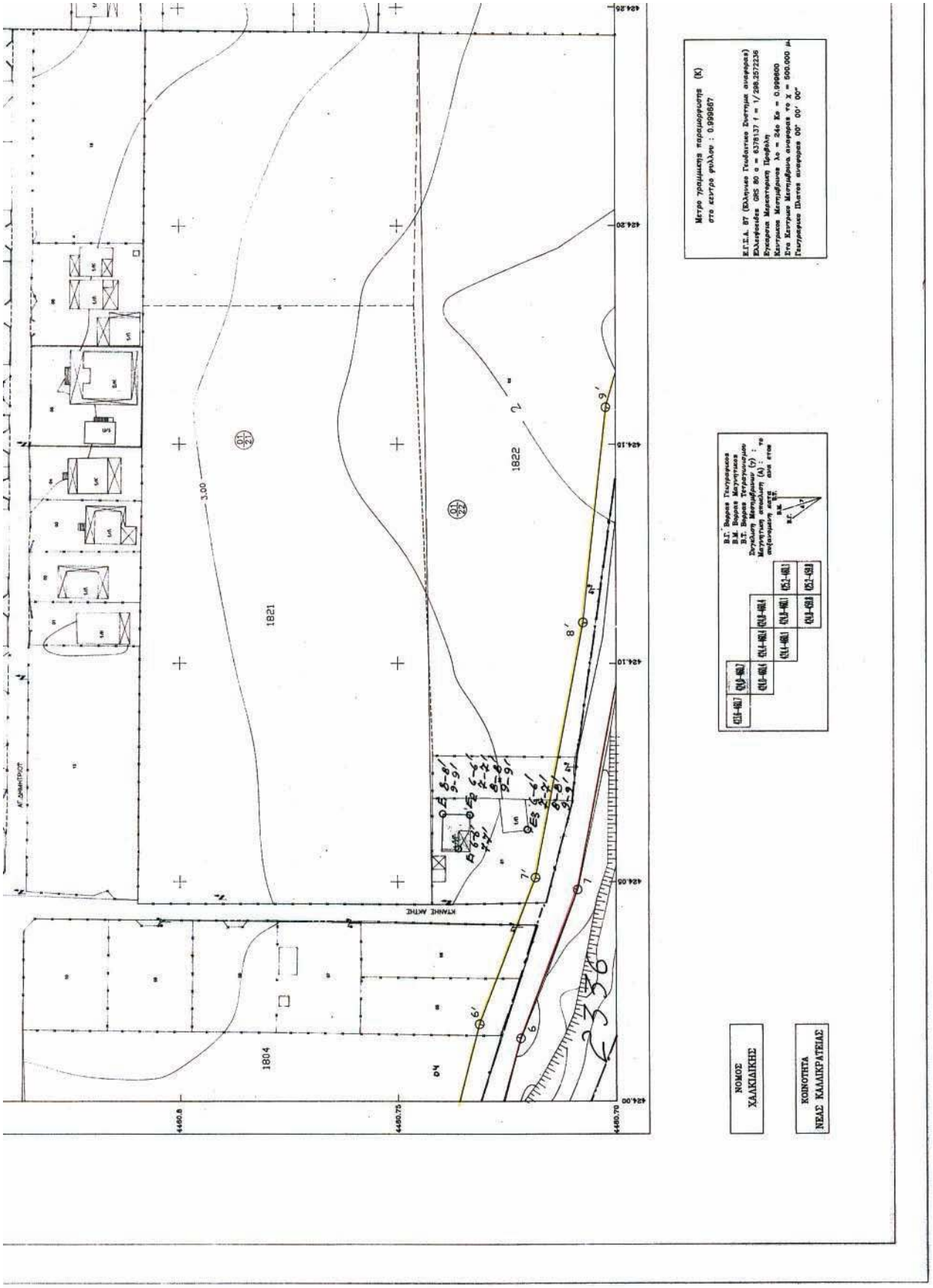
1821
1822
1804
3.00
ΚΤΗΝΗΣ ΑΚΤΗΣ
ΝΟΜΟΣ
ΧΑΛΚΙΔΙΚΗΣ
ΚΟΙΝΟΤΗΤΑ
ΝΕΑΣ ΚΑΛΛΙΚΡΑΤΕΙΑΣ

ΟΙΚΟΔΟΜΙΚΟ ΣΧΕΔΙΑΣΜΟ ΜΕΤΑΦΟΡΑΣ ΖΩΩΝ ΠΕΡΙΟΧΗ
ΤΩΝ ΑΓΡΟΚΤΗΜΑΤΩΝ Ν. ΗΡΑΚΛΕΙΑΣ - Ν. ΚΑΛΛΙΚΡΑΤΕΙΑΣ

ΕΞΑΣΦΑΛΙΣΕΙΣ ΚΟΡΥΦΩΝ ΓΡΑΜΜΩΝ
ΑΙΓΙΑΛΟΥ ΚΑΙ ΠΑΡΑΛΙΑΣ

ΚΟΡΥΦΗ					
6	E1=45.50	E2=51.60	E3=47.80	E4=0.00	E5=0.00
6'	E1=40.30	E2=48.00	E3=46.00	E4=0.00	E5=0.00
7	E1=33.90	E2=21.00	E3=17.75	E4=0.00	E5=0.00
7'	E1=18.80	E2=51.25	E3=49.20	E4=0.00	E5=0.00
8'	E1=54.50	E2=95.65	E3=99.30	E4=0.00	E5=0.00
9'	E1=106.00				

ΚΤΗΜΑΤΟΛΟΓΙΚΟΣ ΠΙΝΑΚΑΣ
ΙΔΙΟΚΤΗΤΩΝ ΤΥΠΟΥ «Α»

ΙΔΙΟΚΤΗΣΙΑ	ΕΠΩΝΥΜΟ	ΟΝΟΜΑ	ΟΝ.ΠΑΤΡΟΣ	ΔΙΕΥΘΥΝΣΗ
1804010404	ΜΑΜΟΓΛΟΥ	ΔΗΜΟΣΘΕΝΗΣ	ΑΠΟΣΤΟΛΟΣ	ΚΑΛΛΙΚΡΑΤΕΙΑ
1804010405	ΑΓΝΩΣΤΟΣ			
1804010406	ΑΓΝΩΣΤΟΣ			
1822012201	ΤΕΡΖΙΔΗΣ	ΓΕΩΡΓΙΟΣ	ΙΩΑΝΝΗΣ	ΑΓΙΟΥ ΣΤΥΛΙΑΝΟΥ 9 ΘΕΣ/ΝΙΚΗ
1822012202	ΚΟΥΒΕΤΗΣ	ΙΩΑΝΝΗΣ	ΔΗΜΗΤΡΙΟΣ	ΜΑΚΕΔΟΝΟΜΑΧΩΝ 1 ΘΕΣ/ΝΙΚΗ
1822012203	ΔΙΑΜΑΝΤΙΔΗΣ	ΓΕΩΡΓΙΟΣ	ΣΤΑΥΡΟΣ	Π. ΜΕΛΑ 2
2336000000	ΕΛΛΗΝΙΚΟ ΔΗΜΟΣΙΟ			ΘΕΣ/ΝΙΚΗ

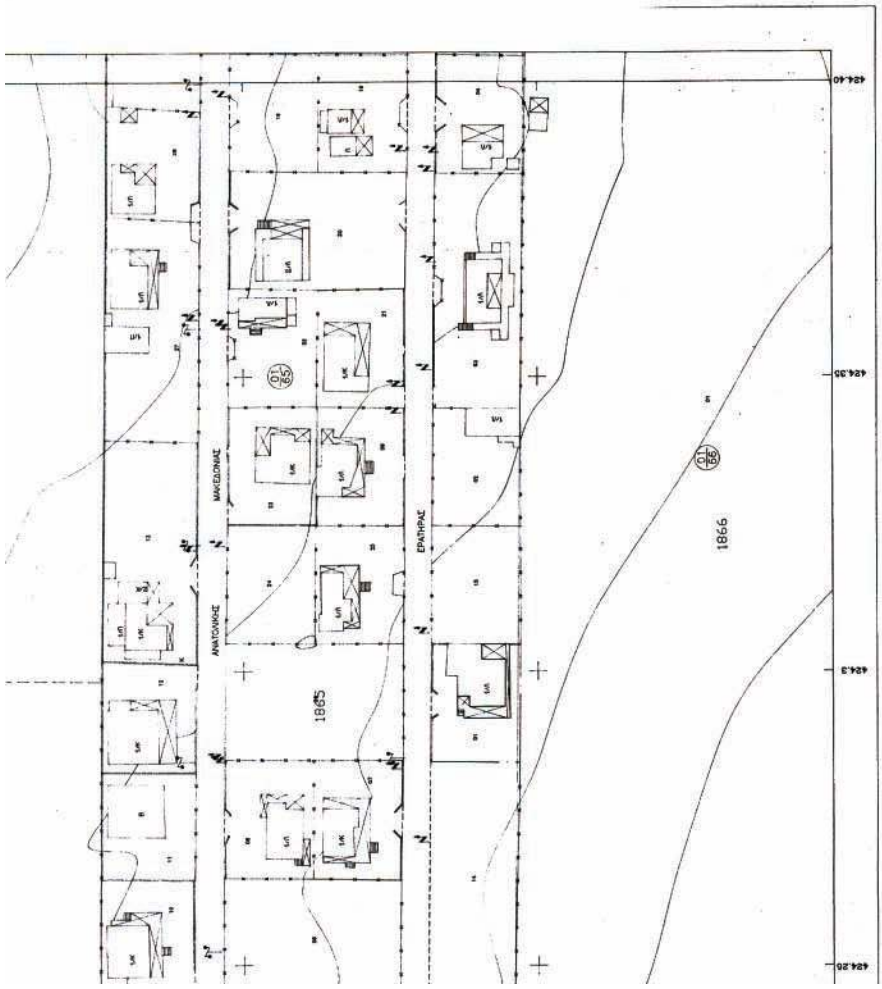

ΥΠΟΜΝΗΜΑ ΕΠΙΤΡΟΠΗΣ

1. Το παρόν διάγραμμα συνοδεύει την από 12-11-03 έκθεση της επιτροπής του άρθρου 100 του Π.Δ. 284/88 περί καθορισμού των ορίων αιγιαλού και παραλίας.

2. ———— ΚΟΚΚΙΝΗ 1,2,3,. ,27 ΟΡΙΟΓΡΑΜΜΗ ΑΙΓΙΑΛΟΥ

3. ---------- ΚΙΤΡΙΝΗ 1′,2′,3′.. ,27′ ΟΡΙΟΓΡΑΜΜΗ ΠΑΡΑΛΙΑΣ

4. ---------- ΚΥΑΝΗ 0″, 1″,2″,3″.. ,21″ ΟΡΙΟΓΡΑΜΜΗ ΠΑΛΑΙΟΥ ΑΙΓΙΑΛΟΥ

5. Οι κορυφές των οριογραμμών εξασφαλίζονται από συντεταγμένες του κρατικού δικτύου.

6. Οι συντεταγμένες των κορυφών του αιγιαλού, της παραλίας και του παλαιού αιγιαλού αναγράφονται όπως παραπάνω σε μορφή πίνακα.

7. Ελήφθη υπόψη η από 6-8-03 έκθεση εφαρμογής διανομής Υπ.Γεωργίας του αρμοδίου υπαλλήλου της ΔΙ.ΠΕ.ΧΩ.

8. Καθορίζεται ζώνη παραλίας πλάτους 10μ. από τη κορυφή 9′ και 15μ. από τη κορυφή 10′ για εξυπηρέτηση των σκοπών του άρθρου 1 παρ. 2 του Νόμου 2971/2001 (ΦΕΚ 285/19-12-01) εντός της οποίας τα τυχόν υπάρχοντα κτίσματα δεν εξαιρούνται. Τηρούνται περιορισμοί της παρ. 5 του άρθρου 7 του Ν. 2971/01

Η ΕΠΙΤΡΟΠΗ

Ο ΠΡΟΕΔΡΟΣ

Ι. Κομπούρης

ΤΑ ΜΕΛΗ

1. Χατζόπουλος Ευστάθιος
Αγρον.Τοπ.Μηχ.

2. Τσακάμης Κων/νος

3. Δάλλιος Λάζαρος

4. Περδίκης Ιωάννης

ΜΕΛΕΤΗ ΠΟΛΕΟΔΟΜΗΣΗΣ
ΠΑΡΑΘΕΡΙΣΤΙΚΗΣ ΚΑΤΟΙΚΙΑΣ

Δ/ΝΣΗ ΠΕΡΙΒΑΛΛΟΝΤΟΣ & ΧΩΡΟΤΑΞΙΑΣ Κ.ΜΑΚΕΔΟΝΙΑΣ

ΓΕΩΔΑΙΤΙΚΑ ΣΤΟΙΧΕΙΑ DATUM Ε.Γ.Σ.Α.87 ΕΛΛΕΙΨΟΕΙΔΕΣ G.R.S 80 ΠΡΟΒΟΛΗ ΕΓΚΑΡΣΙΑ ΜΕΡΚΑΤΟΡΙΚΗ (U.T.M.) ΣΤΝΤ.ΚΛΙΜΑΚΑΣ Κο=0.9996 (για λο=24) ΣΤΝΤ.ΚΛΙΜΑΚΑΣ Κο=0.999967 για το μεσο Χ πινακιδας	ΤΟΠΟΓΡΑΦΙΚΟ ΤΠΟΒΑΘΡΟ ΕΠΙΠΕΔΙΑ ΑΠΟΤΥΠΩΣΗ ΜΑΙΟΣ 1995	ΟΜΑΔΑ ΕΠΙΒΛΕΨΗΣ ΔΙ.ΠΕ.ΧΩ.Κ.Μ. ΜΑΙΡΗ ΚΗΠΟΥΡΟΥ αρχιτεκτων πολεοδομος ΠΕΡΤ ΛΑΦΑΖΑΝΗ τοπογραφος μηχανικος

ΔΙΑΝΟΜΗ ΠΙΝΑΚΙΔΩΝ 1–500
–ΠΕΡΙΟΧΗ ΜΕΛΕΤΗΣ

Χ 1	Χ 2			
	Χ 3	Χ 4		
		Χ 5	Χ 6	Χ 7
				Χ 8

ΟΜΑΔΑ ΜΕΛΕΤΗΣ
ΚΑΤΣΑΡΕΛΑΣ ΑΣΠΑΣΙΑ αρχιτεκτων πολεοδομος
ΚΟΣΤΡΗΣ ΓΕΩΡΓΙΟΣ πολιτικος μηχανικος

σφραγις υπογραφη

ΦΑΣΗ Β! ΟΡΙΣΤΙΚΗ ΠΟΛΕΟΔ.ΜΕΛΕΤΗ

ΑΚΡΙΒΕΣ ΑΝΤΙΓΡΑΦΟ
ΠΙΟΛΥΓΥΡΟΣ 14-8-06
Δημοκρατία Ελληνική Νομαρχιακή Αυτοδιοίκηση Ανατ. Μακεδονίας-Θράκης Νομαρχία Ροδόπης Δ/νση Τεχν. Υπηρεσιών Τμ. Χωροταξίας Πολεοδομίας Δ/ντης Δημητριου Ολυμπία Δασολόγος Δομ. Έργων

ΧΑΡΤΗΣ: Χ 2

ΚΑΘΟΡΙΣΜΟΣ ΟΡΙΩΝ ΑΙΓΙΑΛΟΥ ΚΑΙ ΠΑΡΑΛΙΑΣ

ΚΛΙΜΑΚΑ : 1–500

ΔΗΜΟΣ: Ν.ΚΑΛΛΙΚΡΑΤΕΙΑΣ
ΠΕΡΙΟΧΗ: ΑΝΑΤΟΛΙΚΗ 1Α!–1Β!–2Α!

ΗΜΕΡΟΜΗΝΙΑ: ΝΟΕΜΒΡΙΟΣ 2004

ΝΟΜΟΣ: Χ Α Λ Κ Ι Δ Ι Κ Η Σ

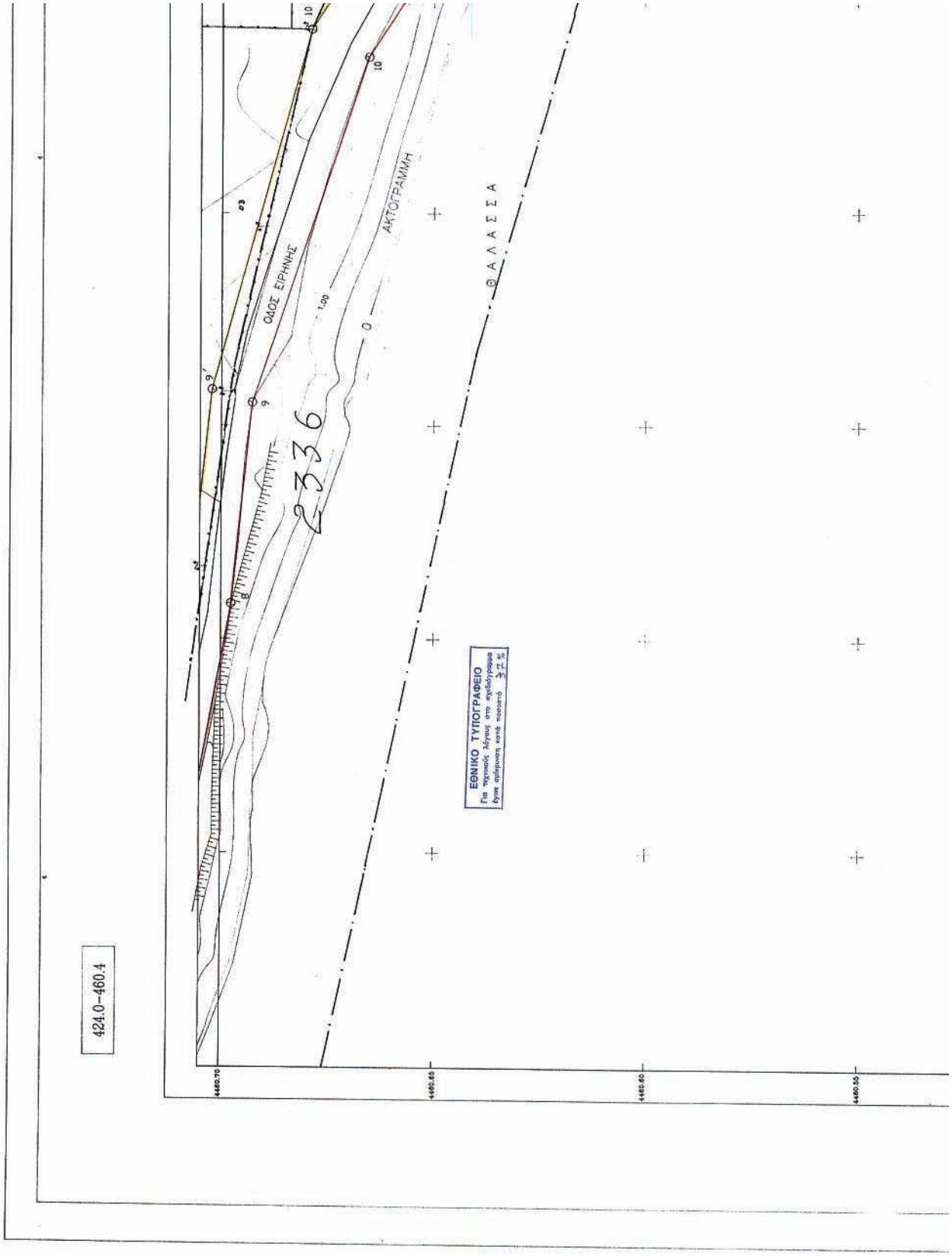
424.0-460.4
ΟΔΟΣ ΕΙΡΗΝΗΣ
ΑΚΤΟΓΡΑΜΜΗ
Α Λ Α Σ Σ Α
2336
ΕΘΝΙΚΟ ΤΥΠΟΓΡΑΦΕΙΟ
Για πιστοποιά λόγους στο σχεδίαγραμμα
δίχως σφάλματα κατά ποσοστό ≥ 2 %
4460.70
4460.65
4460.60
4460.55

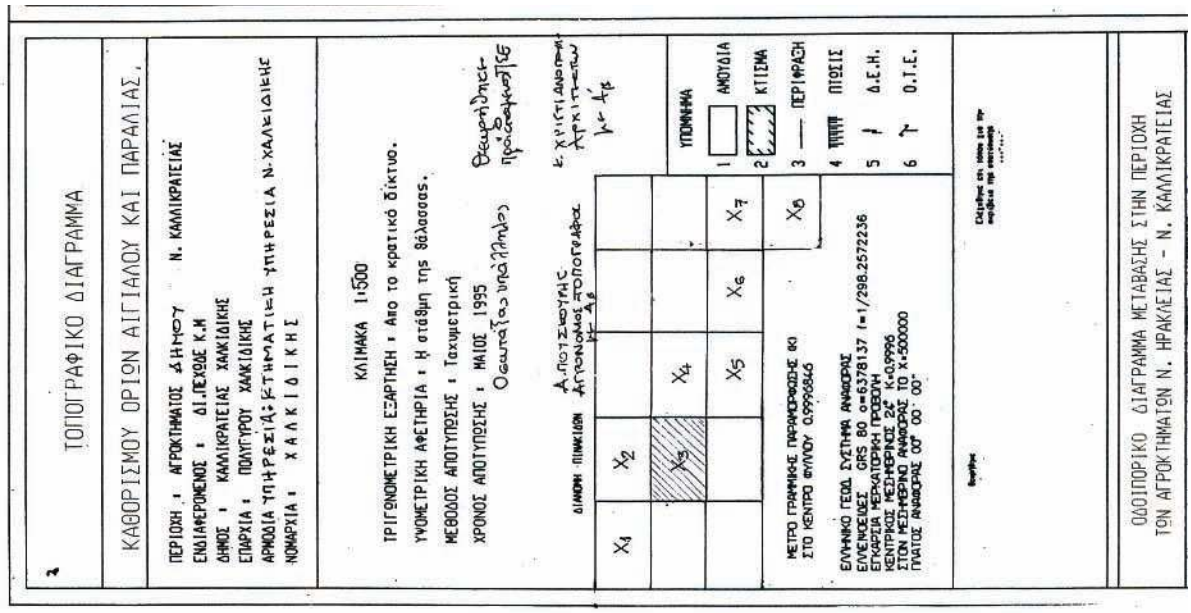
ΤΟΠΟΓΡΑΦΙΚΟ ΔΙΑΓΡΑΜΜΑ
ΚΑΘΟΡΙΣΜΟΥ ΟΡΙΩΝ ΑΙΓΙΑΛΟΥ ΚΑΙ ΠΑΡΑΛΙΑΣ.
ΠΕΡΙΟΧΗ : ΑΓΡΟΚΤΗΜΑΤΟΣ ΔΗΜΟΥ Ν. ΚΑΛΛΙΚΡΑΤΕΙΑΣ
ΕΝΟΙΑΜΕΡΟΜΕΝΟΣ : ΔΙ.ΛΕΧΟΔΕ Κ.Μ
ΔΗΜΟΣ : ΚΑΛΛΙΚΡΑΤΕΙΑΣ ΧΑΛΚΙΔΙΚΗΣ
ΕΠΑΡΧΙΑ : ΠΟΛΥΓΥΡΟΥ ΧΑΛΚΙΔΙΚΗΣ
ΑΡΜΟΔΙΑ ΥΠΗΡΕΣΙΑ: ΚΤΗΜΑΤΙΚΗ ΥΠΗΡΕΣΙΑ Ν.ΧΑΛΚΙΔΙΚΗΣ
ΝΟΜΑΡΧΙΑ : ΧΑΛΚΙΔΙΚΗΣ
ΚΛΙΜΑΚΑ 1:500
ΤΡΙΓΩΝΟΜΕΤΡΙΚΗ ΕΞΑΡΤΗΣΗ : Από το κρατικό δίκτυο.
ΥΨΟΜΕΤΡΙΚΗ ΑΦΕΤΗΡΙΑ : Η στάθμη της θάλασσας.
ΜΕΘΟΔΟΣ ΑΠΟΤΥΠΩΣΗΣ : Ταχυμετρική
ΧΡΟΝΟΣ ΑΠΟΤΥΠΩΣΗΣ : ΜΑΙΟΣ 1995
ΥΠΟΜΝΗΜΑ
1 ΑΝΟΥΔΙΑ
2 ΚΤΙΣΜΑ
3 ΠΕΡΙΦΡΑΞΗ
4 ΠΙΣΣΙΣ
5 Δ.Ε.Η.
6 Ο.Τ.Ε.
ΟΔΟΙΠΟΡΙΚΟ ΔΙΑΓΡΑΜΜΑ ΜΕΤΑΒΑΣΗΣ ΣΤΗΝ ΠΕΡΙΟΧΗ
ΤΩΝ ΑΓΡΟΚΤΗΜΑΤΩΝ Ν. ΗΡΑΚΛΕΙΑΣ - Ν. ΚΑΛΛΙΚΡΑΤΕΙΑΣ

1866
1867
2330
2336
2330

ΠΙΝΑΚΑΣ ΣΥΝΤΕΤΑΓΜΕΝΩΝ ΤΡΙΓΩΝΟΜΕΤΡΙΚΩΝ ΣΗΜΕΙΩΝ ΣΕ ΕΓΣΑ87

ΟΝΟΜΑ ΣΗΜΕΙΟΥ	X	Y	H
T1	417670.503	4465778.222	24.867
T2	418176.436	4465100.004	12.405
T3	417467.463	4464568.734	19.661
T4	416920.661	4463811.912	3.724
T5	416660.209	4464835.162	2.091
T6	416405.663	4465466.450	1.870
T7	417337.244	4466384.889	-
T8	416903.057	4467277.258	-
T9	416042.706	4467142.139	-
T10	416241.733	4466222.406	-
T11	416068.244	4466046.111	-
T12	415224.397	4467038.605	-
T20	419289.130	4465732.050	46.220
T21	417090.100	4465506.030	51.580
T26	419977.050	4467811.850	98.070
T27	415772.874	4468844.365	77.500
T31	414696.910	4467357.410	43.830
T32	417333.480	4470271.510	125.040

α/α	ΑΙΓΙΑΛΟΥ X	ΑΙΓΙΑΛΟΥ Y	α/α	ΠΑΡΑΛΙΑΣ X	ΠΑΡΑΛΙΑΣ Y
1	423872.29	4460831.46	1'	423881.07	4460837.36
2	423900.60	4460784.38	2'	423908.53	4460790.46
3	423940.59	4460747.76	3'	423946.52	4460755.82
4	423957.80	4460737.62	4'	423961.91	4460746.74
5	423976.84	4460731.43	5'	423979.53	4460741.07
6	424014.54	4460721.83	6'	424017.80	4460731.28
7	424048.31	4460708.79	7'	424051.08	4460718.40
8	424108.29	4460697.61	8'	424109.44	4460707.54
9	424155.46	4460692.70	9'	424158.57	4460702.20
10	424236.65	4460665.44	10'	424243.26	4460678.92
11	424276.54	4460642.99	11'	424278.87	4460655.46
12	424316.72	4460619.74	12'	424316.88	4460623.73
13	424440.37	4460583.18	13'	424444.88	4460597.49
14	424583.50	4460535.77	14'	424587.88	4460550.12
15	424609.50	4460512.76	15'	424617.51	4460525.44
16	424685.20	4460460.69	16'	424694.04	4460472.81
17	424715.59	4460435.86	17'	424726.81	4460445.82
18	424738.74	4460388.32	18'	424753.58	4460390.45
19	424736.95	4460360.88	19'	424751.80	4460362.99
20	424756.68	4460313.33	20'	424768.43	4460322.64
21	424802.95	4460277.11	21'	424809.20	4460290.75
22	424817.93	4460276.87	22'	424818.73	4460291.84
23	424914.80	4460244.74	23'	424925.98	4460254.74
24	424988.13	4460199.22	24'	424991.93	4460213.73
25	425103.32	4460174.18	25'	425108.95	4460188.08
26	425253.66	4460120.71	26'	425260.14	4460134.24
27	425329.95	4460076.49	27'	425337.31	4460089.55

	ΠΑΛΑΙΟΣ	ΑΙΓΙΑΛΟΣ
0".	χ = [illegible]	ψ = [illegible]
1".	χ = 424638,72	ψ = 4460511,12
2".	χ = 424718,81	ψ = 4460467,35
3".	χ = 424744,86	ψ = 4460435,35
4".	χ = 424834,55	ψ = 4460355,80
5".	χ = 424902,45	ψ = 4460309,65
6 .	χ = 424947,05	ψ = 4460241,32
7	χ =424983,61	ψ = 4460218,85
8'	χ = 424985,86	ψ = 4460220,65
9'	χ = 424995,95	ψ = 4460213,28
10 .	χ = 425037,08	ψ = 4460209,23
11	χ = 425064,72	ψ = 4460207,78
12'	χ = 425068,10	ψ = 4460205,57
13"	χ = 425076,50	ψ = 4460195,12
14"	χ = 425122,03	ψ = 4460183,52
15".	χ = 425144,45	ψ = 4460182,95
16".	χ = 425168,71	ψ = 4460178,20
17".	χ = 425304,50	ψ = 4460136,95
18".	χ = 425317,62	ψ = 4460138,64
19".	χ = 425333,06	ψ = 4460151,72
20".	χ = 425357,47	ψ = 4460140,15
21".	χ = 425337,31	ψ = 4460089,55

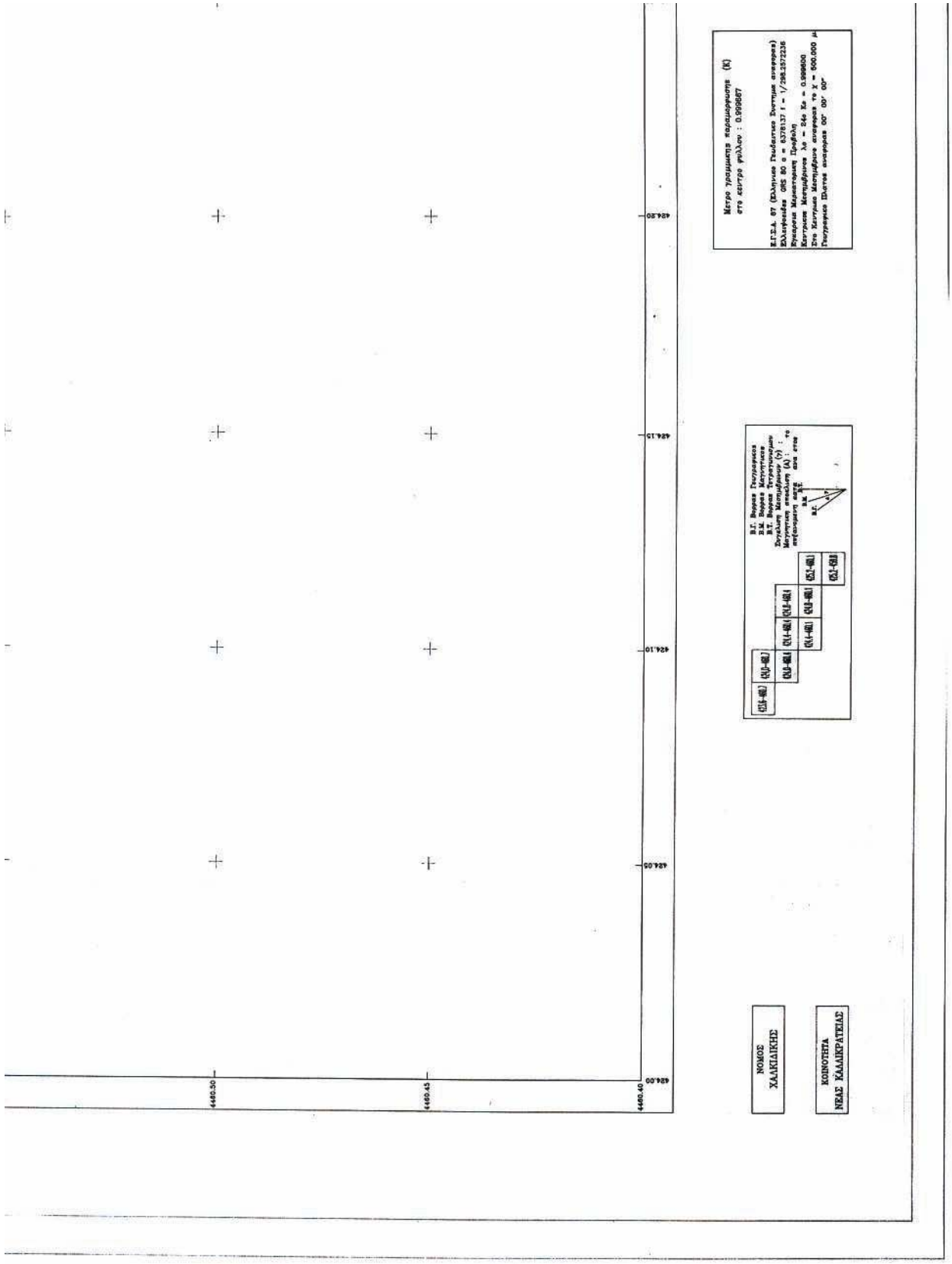
424.80
424.15
424.10
424.05
424.00
4460.50
4460.45
4460.40
Μέτρο γραμμικής παραμόρφωσης (K)
στο κέντρο φύλλου : 0.999867
Ε.Γ.Σ.Α. 87 (Ελληνικό Γεωδαιτικό Δυκτυμα αναφοράς)
Ελλειψοειδές GRS 80 a = 6378137 f = 1/298.257222101
Ερυθρός Μαγνητικός Πρόβολος
Κεντρικός Μεσημβρινός λo = 24o 1o = 0.999600
Στο Κεντρικό Μεσημβρινό αναφοράς το X = 500.000 μ
Γεωγραφικό Πλάτος αναφοράς 00° 00' 00"
Β.Γ. Βορειο Γεωγραφικός
Β.Μ. Βορειο Μαγνητικός
Β.Τ. Βορειο Τετραγωνικό
Δυτικός Μαγνητικός Πρόβολος (Y) :
Μαγνητική απόκλιση (Δ) :
Μεταβολή αυτής
ανά χρόνο
ΝΟΜΟΣ
ΧΑΛΚΙΔΙΚΗΣ
ΚΟΙΝΟΤΗΤΑ
ΝΕΑΣ ΚΑΛΛΙΚΡΑΤΕΙΑΣ

ΟΔΟΙΠΟΡΙΚΟ ΔΙΑΓΡΑΜΜΑ ΜΕΤΑΒΑΣΗΣ ΣΤΗΝ ΠΕΡΙΟΧΗ
ΤΩΝ ΑΓΡΟΚΤΗΜΑΤΩΝ Ν. ΗΡΑΚΛΕΙΑΣ - Ν. ΚΑΛΛΙΚΡΑΤΕΙΑΣ

ΕΞΑΣΦΑΛΙΣΕΙΣ ΚΟΡΥΦΩΝ ΓΡΑΜΜΩΝ
ΑΙΓΙΑΛΟΥ ΚΑΙ ΠΑΡΑΛΙΑΣ

ΚΟΡΥΦΗ			ΙΔΙΟΚΤΗΣΙΑ	ΕΠΩΝΥΜΟ	ΟΝΟΜΑ	ΟΝ.ΠΑΤΡΟΣ	ΠΛ.Μ
8	E1=60.00	E2=56.10	E3=51.60	182012203	ΔΙΑΜΑΝΤΙΔΗΣ	ΓΕΩΡΓΙΟΣ	ΣΤΑΥΡΟΣ
9	E1=101.60	E2=99.10	E3=97.60	233600000	ΕΛΛΗΝΙΚΟ ΔΗΜΟΣΙΟ		
10	E1=52.15	E2=39.50	E3=50.25	233000000	ΔΗΜΟΣ ΝΕΑΣ ΚΑΛΛΙΚΡΑΤΕΙΑΣ		ΑΠΟΦΑΣΗ 411
10'	E1=25.10	E2=33.40	E3=47.00	186701613	ΑΓΝΩΣΤΟΣ		
11	E1=50.90	E2=29.00	E3=24.50	186701621	ΑΓΝΩΣΤΟΣ		
11'	E1=21.60	E2=16.30	E3=10.00	186701620	ΑΓΝΩΣΤΟΣ		
12	E1=23.80	E2=66.25	E3=51.50	186701619	ΑΓΝΩΣΤΟΣ		
12'	E1=14.00	E2=38.75	E3=43.75				

ΚΤΗΜΑΤΟΛΟΓΙΚΟΣ ΠΙΝΑΚΑΣ
ΙΔΙΟΚΤΗΤΩΝ ΤΥΠΟΥ «Α

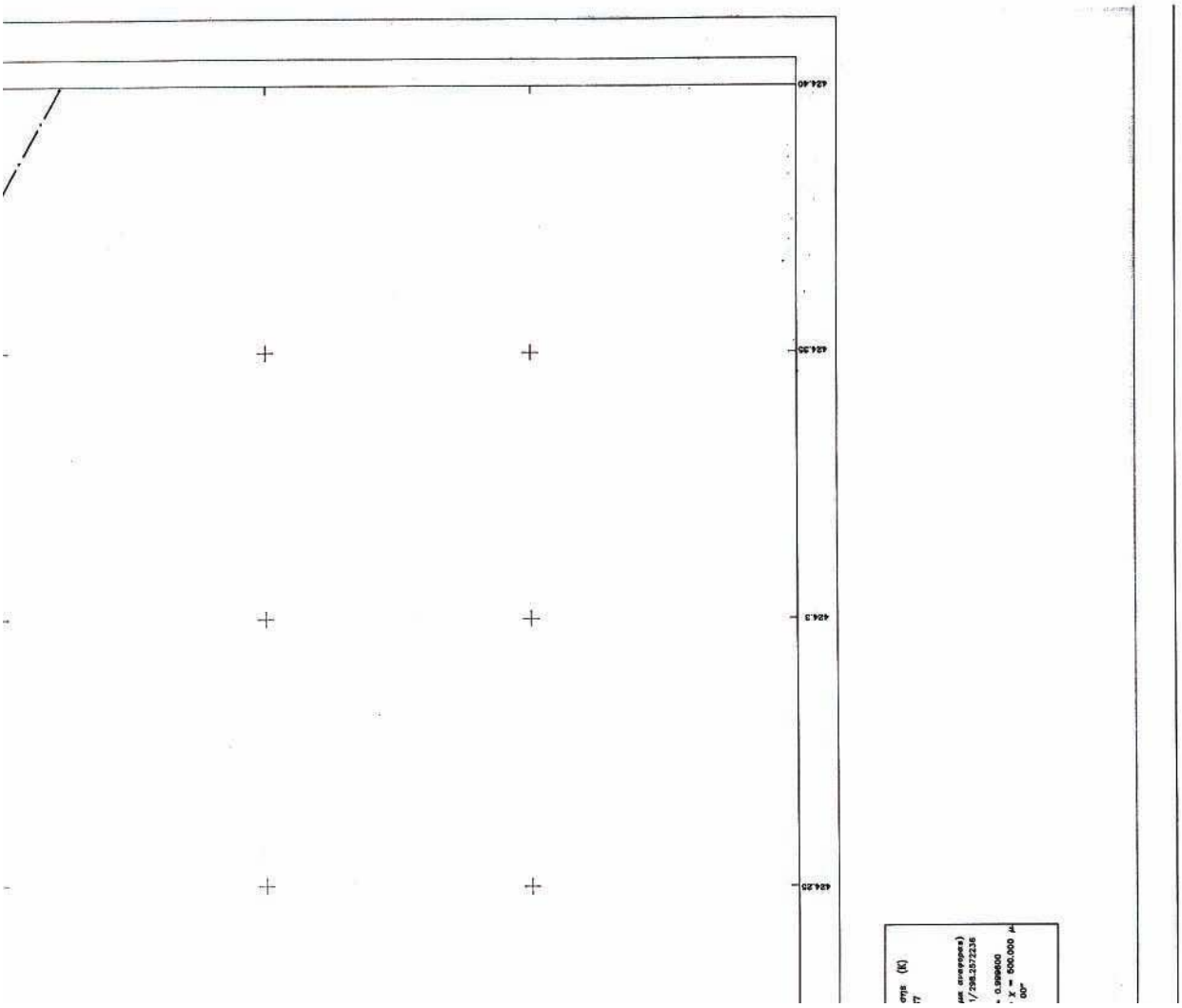

25	425103.32	4460174.18	25'	425108.95	4460188.08	19".	χ = 425333,06	ψ = 4460151,72
26	425253.66	4460120.71	26'	425260.14	4460134.24	20".	χ = 425357,47	ψ = 4460140,15
27	425329.95	4460076.49	27'	425337.31	4460089.55	21".	χ = 425337,31	ψ = 4460089,55

ΥΠΟΜΝΗΜΑ ΕΠΙΤΡΟΠΗΣ

1. Το παρόν διάγραμμα συνοδεύει την από 12-07-05 έκθεση της επιτροπής του άρθρου 100 του Π.Δ. 284/88 περί καθορισμού των ορίων αιγιαλού και παραλίας.

2. ---------- ΚΟΚΚΙΝΗ 1,2,3,.. ,27 ΟΡΙΟΓΡΑΜΜΗ ΑΙΓΙΑΛΟΥ

3. ---------- ΚΙΤΡΙΝΗ 1',2',3'.. ,27' ΟΡΙΟΓΡΑΜΜΗ ΠΑΡΑΛΙΑ

4. ---------- ΚΥΑΝΗ 0", 1",2",3".. ,21" ΟΡΙΟΓΡΑΜΜΗ ΠΑΛΑΙΟΥ ΑΙΓΙΑΛΟΥ

5. Οι κορυφές των οριογραμμών εξασφαλίζονται από συντεταγμένες του κρατικού δικτύου.

6. Οι συντεταγμένες των κορυφών του αιγιαλού, της παραλίας και του παλαιού αιγιαλού αναγράφονται όπως παραπάνω σε μορφή πίνακα.

7. Ελήφθη υπόψη η από 6-8-03 έκθεση εφαρμογής διανομής Υπ.Γεωργίας του αρμοδίου υπαλλήλου της ΔΙ.ΠΕ.ΧΩ.

8. Καθορίζεται ζώνη παραλίας πλάτους 10μ. εκατέρωθεν της γραμμής 0' και 15μ. από τη γραμμή 10' για εξυπηρέτηση των σκοπών του άρθρου 1 παρ. 2 του Νόμου 2971/2001 (ΦΕΚ 285/19-12-01) εντός της οποίας τα τυχόν υπάρχοντα κτίσματα δεν εξαιρούνται. Τηρούνται οι περιορισμοί της παρ. 6 του άρθρου 7 του Ν. 2971/01.

Η ΕΠΙΤΡΟΠΗ

Ο ΠΡΟΕΔΡΟΣ **ΤΑ ΜΕΛΗ**

Ι. Κομπούρης

1. Χατζόπουλος Ευστάθιος Αγρον.Τοπ.Μηχ.
2. Ιωακείμ Κωνσταντίνος
3. Δάλλας Λάζαρος
4. Περδίκης Ιωάννης

ΙΑΚΑΣ
«Α»

ΔΙΕΥΘΥΝΣΗ
Ι. ΜΕΛΑ 2 ΘΕΣ/ΝΙΚΗ

Ι 41094/1975 ΝΟΜ. ΧΑΛΚΙΔΙΚΗΣ

ΜΕΛΕΤΗ ΠΟΛΕΟΔΟΜΗΣΗΣ
ΠΑΡΑΘΕΡΙΣΤΙΚΗΣ ΚΑΤΟΙΚΙΑΣ

Δ/ΝΣΗ ΠΕΡΙΒΑΛΛΟΝΤΟΣ & ΧΩΡΟΤΑΞΙΑΣ Κ.ΜΑΚΕΔΟΝΙΑΣ

ΓΕΩΔΑΙΤΙΚΑ ΣΤΟΙΧΕΙΑ
ΔΑΤΟΥΜ Ε.Γ.Σ.Α.87
ΕΛΛΙΨΟΕΙΔΕΣ G.R.S 80
ΠΡΟΒΟΛΗ ΕΠΚΑΡΣΙΑ ΜΕΡΙΚΑΤΟΡΙΚΗ (Ω.Τ.Μ.)
ΣΤΝΤ.ΚΑΙΜΑΚΑΣ Χο=0.9996 (για λω=24)
ΣΤΝΤ.ΚΑΙΜΑΚΑΣ Κο=0.999667 για το μεσο Χ πυκνιδας

ΤΟΠΟΓΡΑΦΙΚΟ ΤΕΥΧΟΣ ΕΚΔΟΣΗ ΑΠΟΤΥΠΩΣΗ ΜΑΙΟΣ 1995

ΟΜΑΔΑ ΕΠΙΒΛΕΨΗΣ ΔΙ.ΠΕ.ΧΩ.Κ.Μ.
ΜΑΙΡΗ ΚΗΠΟΤΡΟΥ αρχιτεκτων πολεοδομος
ΠΕΡΤ ΛΑΦΑΖΑΝΗ τοπογραφος μηχανικος

ΔΙΑΝΟΜΗ ΠΙΝΑΚΙΔΩΝ 1–500
–ΠΕΡΙΟΧΗ ΜΕΛΕΤΗΣ

Χ 1	Χ 2			
	Χ 3	Χ 4		
		Χ 5	Χ 6	Χ 7
				Χ 8

ΟΜΑΔΑ ΜΕΛΕΤΗΣ
ΚΑΤΣΑΡΕΛΗ ΑΕΠΑΣΙΑ αρχιτεκτων πολεοδομος
ΚΟΣΤΡΗΣ ΓΕΩΡΓΙΟΣ πολιτικος μηχανικος

υπογραφη

ΦΑΣΗ Β! ΟΡΙΣΤΙΚΗ ΠΟΛΕΟΔ.ΜΕΛΕΤΗ

ΧΑΡΤΗΣ Χ 3

ΑΚΡΙΒΕΣ ΑΝΤΙΓΡΑΦΟ ΠΟΛΗ ΧΡΟΣ 14-8-06 Πανεπιστήμιο Θεσσαλίας Εργαστήριο Δασ. Έρευνων Βόλος

ΚΑΘΟΡΙΣΜΟΣ ΟΡΙΩΝ ΑΙΓΙΑΛΟΥ ΚΑΙ ΠΑΡΑΛΙΑΣ

ΚΑΝΑΚΑ : 1–500

ΔΗΜΟΣ: Ν.ΚΑΛΛΙΚΡΑΤΕΙΑΣ
ΠΕΡΙΟΧΗ: ΑΝΑΤΟΛΙΚΗ 1Α!–1Β!–2Α!

ΗΜΕΡΟΜΗΝΙΑ: ΝΟΕΜΒΡΙΟΣ 2004

ΝΟΜΟΣ: Χ Α Λ Κ Ι Δ Ι Κ Η Σ

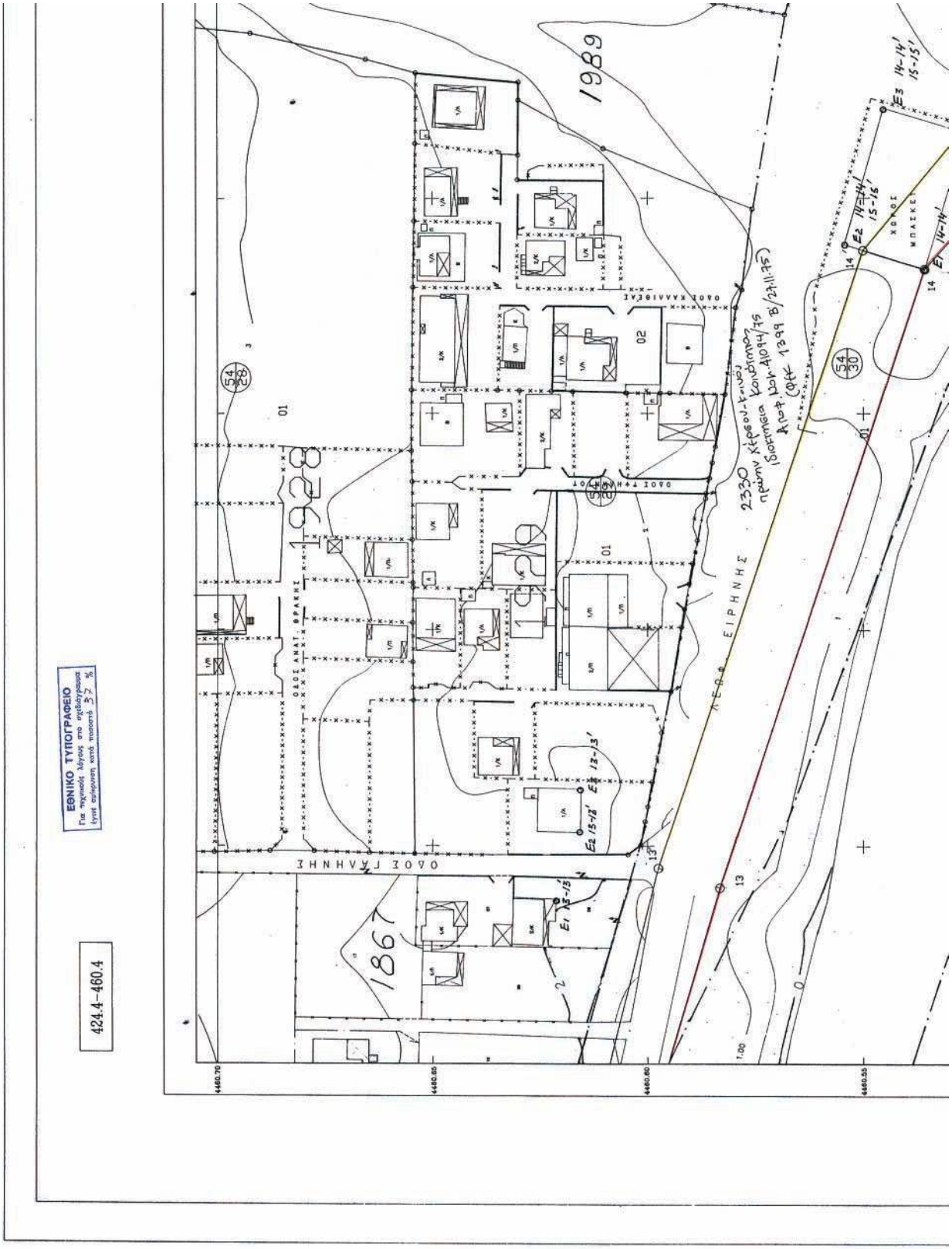
ΕΘΝΙΚΟ ΤΥΠΟΓΡΑΦΕΙΟ
424.4-460.4
ΟΔΟΣ ΦΡΑΚΗΣ
ΟΔΟΣ ΤΑΝΑΓΡΑ
ΟΔΟΣ ΚΑΛΑΒΡΥΤΩΝ
ΟΔΟΣ ΕΙΡΗΝΗΣ
1867
1989
2330
4460.70
4460.65
4460.60
4460.55

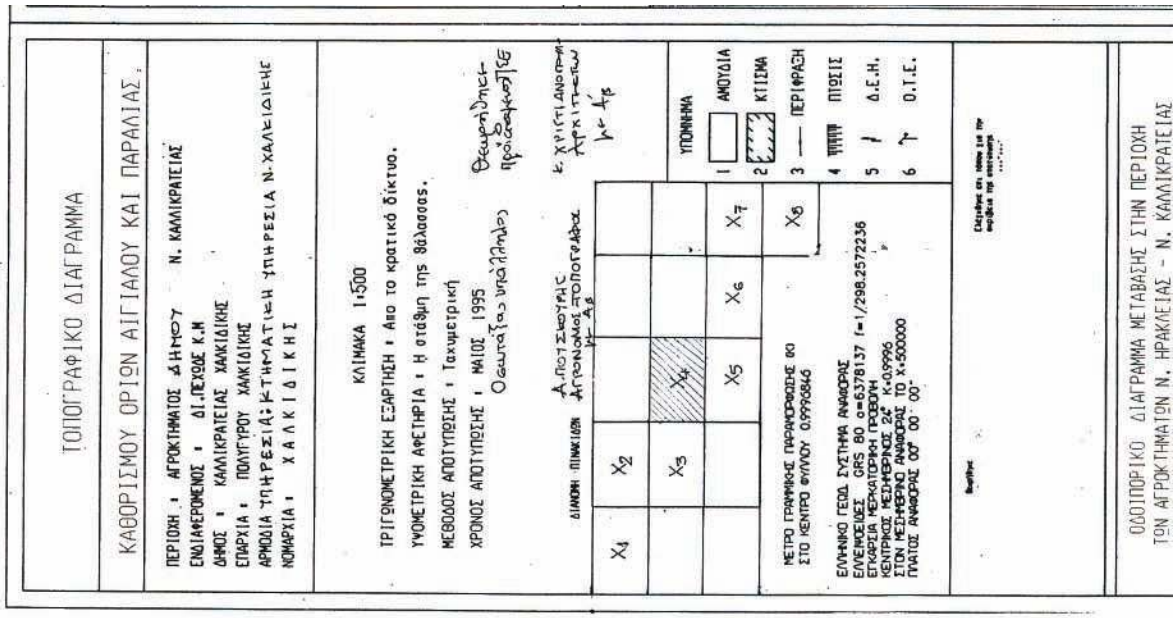
ΤΟΠΟΓΡΑΦΙΚΟ ΔΙΑΓΡΑΜΜΑ
ΚΑΘΟΡΙΣΜΟΥ ΟΡΙΩΝ ΑΙΓΙΑΛΟΥ ΚΑΙ ΠΑΡΑΛΙΑΣ
ΠΕΡΙΟΧΗ : ΑΓΡΟΚΤΗΜΑΤΟΣ ΔΗΜΟΥ Ν. ΚΑΛΛΙΚΡΑΤΕΙΑΣ
ΕΝΔΙΑΜΕΡΟΝΟΣ : ΔΙ.ΠΕΥΚΟΣ Κ.Μ
ΔΗΜΟΣ : ΚΑΛΛΙΚΡΑΤΕΙΑΣ ΧΑΛΚΙΔΙΚΗΣ
ΕΠΑΡΧΙΑ : ΠΟΛΥΓΥΡΟΥ ΧΑΛΚΙΔΙΚΗΣ
ΑΡΜΟΔΙΑ ΥΠΗΡΕΣΙΑ: ΚΤΗΜΑΤΙΚΗ ΥΠΗΡΕΣΙΑ Ν.ΧΑΛΚΙΔΙΚΗΣ
ΝΟΜΑΡΧΙΑ: ΧΑΛΚΙΔΙΚΗΣ
ΚΛΙΜΑΚΑ 1:500
ΤΡΙΓΩΝΟΜΕΤΡΙΚΗ ΕΞΑΡΤΗΣΗ : Από το κρατικό δίκτυο.
ΥΨΟΜΕΤΡΙΚΗ ΑΦΕΤΗΡΙΑ : Η στάθμη της θάλασσας.
ΜΕΘΟΔΟΣ ΑΠΟΤΥΠΩΣΗΣ : Ταχυμετρική
ΧΡΟΝΟΣ ΑΠΟΤΥΠΩΣΗΣ : ΜΑΙΟΣ 1995
ΔΙΑΝΟΜΗ ΠΙΝΑΚΙΔΩΝ
ΥΠΟΜΝΗΜΑ
ΑΜΟΥΔΙΑ
ΚΙΤΣΙΜΑ
ΠΕΡΙΦΡΑΣΗ
ΠΙΘΕΙΣ
Δ.Ε.Η.
Ο.Τ.Ε.
ΜΕΤΡΟ ΓΡΑΜΜΙΚΟΣ ΠΑΡΑΜΟΡΦΩΣΗΣ ΚΟ ΣΤΟ ΚΕΝΤΡΟ ΦΥΛΛΟΥ 0.9996846
ΕΛΛΗΝΙΚΟ ΓΕΩΔ. ΣΥΣΤΗΜΑ ΑΝΑΦΟΡΑΣ
ΕΛΛΗΝΟΕΙΔΕΣ GRS 80 a=6378137 f=1/298.2572236
ΕΠΚΑΡΣΙΑ ΜΕΡΙΔΙΑΝΟΣ ΠΡΟΒΟΛΗ
ΚΕΝΤΡΙΚΟΣ ΜΕΣΗΜΕΡΙΝΟΣ 24° Κ=0.9996
ΣΤΟΝ ΜΕΣΗΜΕΡΙΝΟ ΑΝΑΦΟΡΑΣ ΤΟ Χ=500000
ΠΛΑΤΟΣ ΑΝΑΦΟΡΑΣ 00° 00' 00"
ΟΔΟΠΟΡΙΚΟ ΔΙΑΓΡΑΜΜΑ ΜΕΤΑΒΑΣΗΣ ΣΤΗΝ ΠΕΡΙΟΧΗ
ΤΩΝ ΑΓΡΟΚΤΗΜΑΤΩΝ Ν. ΗΡΑΚΛΕΙΑΣ - Ν. ΚΑΛΛΙΚΡΑΤΕΙΑΣ

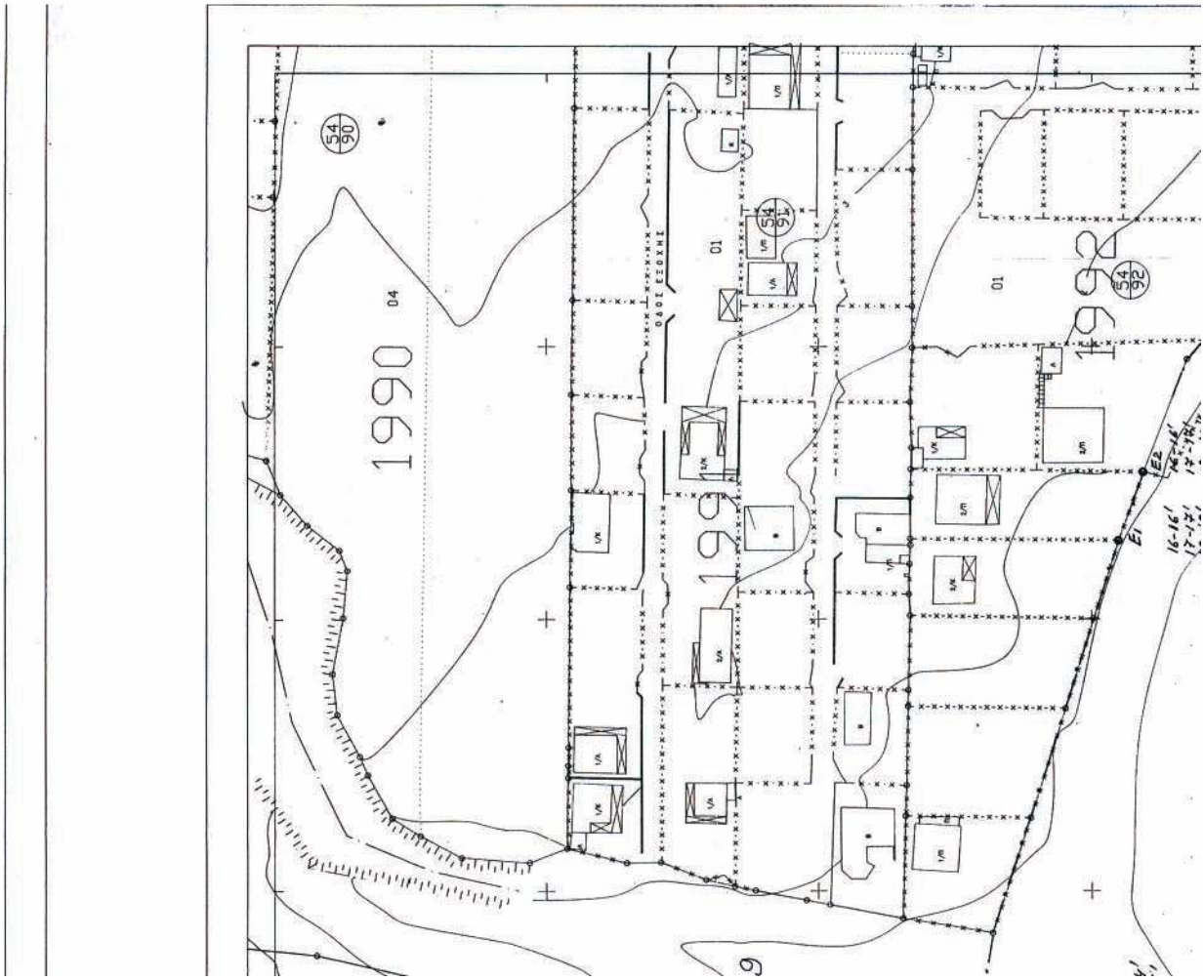

ΠΙΝΑΚΑΣ ΣΥΝΤΕΤΑΓΜΕΝΩΝ ΤΡΙΓΩΝΟΜΕΤΡΙΚΩΝ ΣΗΜΕΙΩΝ ΣΕ ΕΓΣΑ87

ΟΝΟΜΑ ΣΗΜΕΙΟΥ	Χ	Υ	Η
T1	417670.503	4465778.222	24.867
T2	418176.436	4465100.004	12.405
T3	417467.463	4464568.734	19.661
T4	416920.661	4463811.912	3.724
T5	416660.209	4464835.162	2.091
T6	416405.663	4465466.450	1.870
T7	417337.244	4466384.889	-
T8	416903.057	4467277.258	-
T9	416042.706	4467142.139	-
T10	416241.733	4466222.406	-
T11	416068.244	4466046.111	-
T12	415224.397	4467038.605	-
T20	419289.130	4465732.050	46.220
T21	417090.100	4465506.030	51.580
T26	419977.050	4467811.850	98.070
T27	415772.874	4468844.365	77.500
T31	414696.910	4467357.410	43.830
T32	417333.480	4470271.510	125.040

α/α	ΑΙΓΙΑΛΟΥ		α/α	ΠΑΡΑΛΙΑΣ	
	Χ	Υ		Χ	Υ
1	423872.99	4460831.46	1'	423881.07	4460837.36
2	423900.60	4460784.38	2'	423908.53	4460790.46
3	423940.59	4460747.76	3'	423948.52	4460755.82
4	423957.80	4460737.62	4'	423961.91	4460746.74
5	423976.84	4460731.43	5'	423979.53	4460741.07
6	424014.54	4460721.83	6'	424017.80	4460731.28
7	424048.31	4460708.79	7'	424051.08	4460718.40
8	424108.29	4460697.61	8'	424109.44	4460707.54
9	424155.46	4460692.76	9'	424158.57	4460702.20
10	424236.66	4460665.44	10'	424243.26	4460678.32
11	424270.54	4460642.99	11'	424278.37	4460655.46
12	424316.72	4460619.74	12'	424316.88	4460629.73
13	424440.35	4460583.18	13'	424444.88	4460597.49
14	424583.50	4460535.77	14'	424587.88	4460550.12
15	424609.50	4460512.76	15'	424617.51	4460525.44
16	424685.20	4460460.69	16'	424694.04	4460472.81
17	424715.59	4460435.56	17'	424726.81	4460445.82
18	424738.74	4460388.32	18'	424753.58	4460390.45
19	424736.95	4460360.88	19'	424751.80	4460362.99
20	424756.68	4460313.33	20'	424765.43	4460322.64
21	424802.95	4460277.11	21'	424809.20	4460290.75
22	424817.93	4460276.87	22'	424815.73	4460291.34
23	424914.80	4460244.74	23'	424925.98	4460254.74
24	424988.13	4460199.22	24'	424991.93	4460213.73
25	425103.32	4460174.18	25'	425108.95	4460188.08
26	425253.66	4460120.71	26'	425260.14	4460134.24
27	425329.95	4460076.49	27'	425337.31	4460089.55

	ΠΑΛΑΙΟΣ	ΑΙΓΙΑΛΟΣ
Δ'	χ = 424606,28	ψ = 4460515,61
1".	χ = 424638,72	ψ = 4460511,12
2".	χ = 424718,81	ψ = 4460467,35
3".	χ = 424744,86	ψ = 4460435,35
4".	χ = 424834,55	ψ = 4460355,80
5".	χ = 424902,45	ψ = 4460309,65
6".	χ = 424947,05	ψ = 4460241,32
7".	χ =424983,61	ψ = 4460218,85
8".	χ = 424985,86	ψ = 4460220,65
9".	χ = 424995,95	ψ = 4460213,28
10".	χ = 425037,08	ψ = 4460209,23
11".	χ = 425064,72	ψ = 4460207,78
12".	χ = 425068,10	ψ = 4460205,57
13".	χ = 425076,50	ψ = 4460195,12
14".	χ = 425122,03	ψ = 4460183,52
15".	χ = 425144,45	ψ = 4460182,95
16".	χ = 425168,71	ψ = 4460178,20
17".	χ = 425304,50	ψ = 4460136,95
18".	χ = 425317,62	ψ = 4460138,64
19".	χ = 425333,06	ψ = 4460151,72
20".	χ = 425357,47	ψ = 4460140,15
21".	χ = 425337,31	ψ = 4460089,55

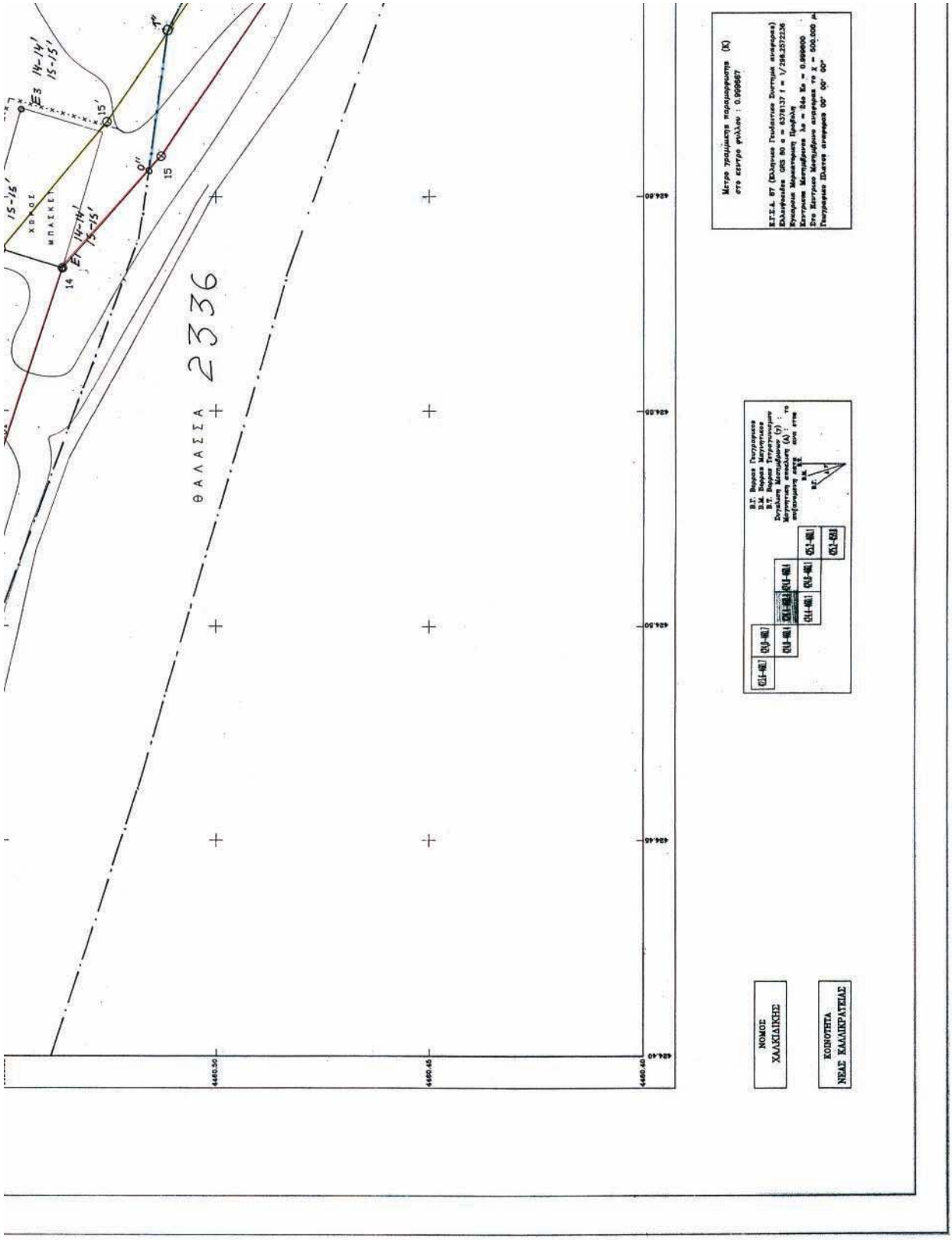
ΘΑΛΑΣΣΑ
2336
ΧΩΡΟΣ ΜΠΑΚΕΙ
14-14'
15-15'
14
15
NOMOS
ΧΑΛΚΙΔΙΚΗΣ
ΚΟΙΝΟΤΗΤΑ
ΝΕΑΣ ΚΑΛΛΙΚΡΑΤΕΙΑΣ

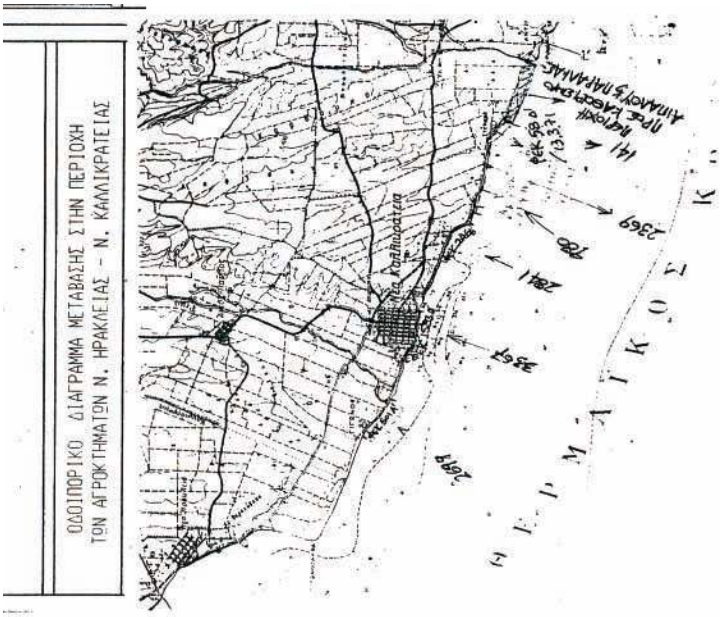

ΚΤΗΜΑΤΟΛΟΓΙΚΟΣ ΠΙΝΑΚΑΣ
ΙΔΙΟΚΤΗΤΩΝ ΤΥΠΟΥ «Α»

ΙΔΙΟΚΤΗΣΙΑ	ΕΠΩΝΥΜΟ	ΟΝΟΜΑ	ΟΝ.ΠΑΤΡΟΣ	ΔΙ
E3=39.85	233600000	ΕΛΛΗΝΙΚΟ ΔΗΜΟΣΙΟ		
E2=35.00	233600000	ΔΗΜΟΣ ΝΕΑΣ ΚΑΛΛΙΚΡΑΤΕΙΑΣ	ΑΠΟΦΑΣΗ 41094/1	
E2=20.00				
E2=26.00				
E2=38.50				
E2=19.50				
E2=33.25				
E2=46.35				
E2=34.50				
E2=40.65				
E2=20.15				
E2=90.00				
E2=101.50				
E2=75.25				
E2=88.25				
E2=105.30				
E2=99.65				
E2=94.75				
E3=80.15				

ΕΞΑΣΦΑΛΙΣΕΙΣ ΚΟΡΥΦΩΝ ΓΡΑΜΜΩΝ
ΑΠΓΑΛΟΥ ΚΑΙ ΠΑΡΑΛΙΑΣ

ΚΟΡΥΦΗ		
13	E1=41.00	E2=35.00
13'	E1=27.70	E2=20.00
14	E1=10.00	E2=38.50
14'	E1=15.00	E2=19.50
15	E1=34.75	E2=46.35
15'	E1=35.50	E2=40.65
16	E1=89.25	E2=90.00
16'	E1=75.00	E2=75.25
17	E1=109.25	E2=105.30
17	E1=100.00	E2=94.75

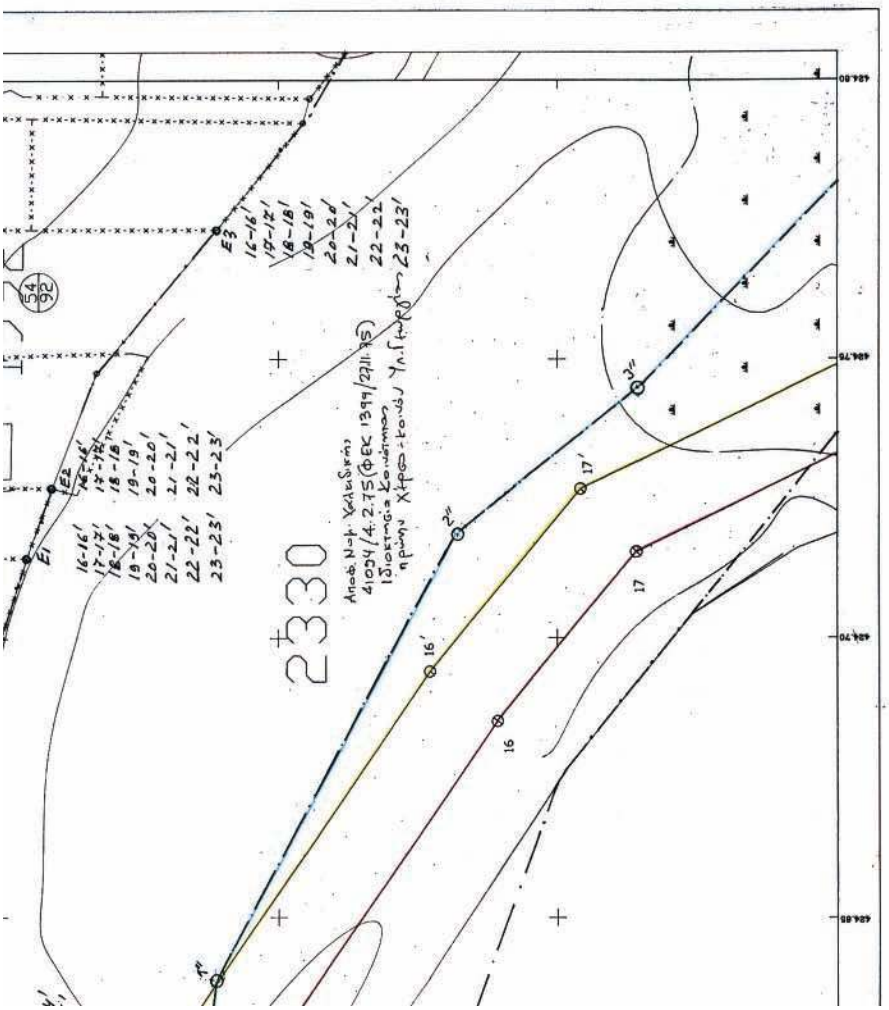

24	424988.13	4460199.22	24'	424991.83	4460213.73	19".	χ = 425333,06	ψ = 4460151,72
25	425103.32	4460174.18	25'	425108.95	4460188.08	20".	χ = 425357,47	ψ = 4460140,15
26	425253.66	4460120.71	26'	425260.14	4460134.24	21".	χ = 425337,31	ψ = 4460089,55
27	425329.95	4460076.49	27'	425337.31	4460089.55			

ΥΠΟΜΝΗΜΑ ΕΠΙΤΡΟΠΗΣ

1. Το παρόν διάγραμμα συνοδεύει την από 10-07-05 έκθεση της επιτροπής του άρθρου 100 του Π.Δ. 284/88 περί καθορισμού των ορίων αιγιαλού και παραλίας.

2. ---------- ΚΟΚΚΙΝΗ 1,2,3,. ,27 ΟΡΙΟΓΡΑΜΜΗ ΑΙΓΙΑΛΟΥ

3. ---------- ΚΙΤΡΙΝΗ 1',2',3'.. ,27' ΟΡΙΟΓΡΑΜΜΗ ΠΑΡΑΛΙΑΣ

4. ---------- ΚΥΑΝΗ 0", 1",2",3".. ,21" ΟΡΙΟΓΡΑΜΜΗ ΠΑΛΑΙΟΥ ΑΙΓΙΑΛΟΥ

5. Οι κορυφές των οριογραμμών εξασφαλίζονται από συντεταγμένες του κρατικού δικτύου.

6. Οι συντεταγμένες των κορυφών του αιγιαλού, της παραλίας και του παλαιού αιγιαλού αναγράφονται όπως παραπάνω σε μορφή πίνακα.

7. Ελήφθη υπόψη η από 6-8-03 έκθεση εφαρμογής διανομής Υπ.Γεωργίας του αρμοδίου υπαλλήλου της ΔΙ.ΠΕ.ΧΩ.

8. Καθορίζεται ζώνη παραλίας πλάτους 10μ. έως την κορυφή α' και 15μ. από την κορυφή 10, για εξυπηρέτηση των σκοπών του άρθρου 1 παρ. 2 του Νόμου 2971/2001 (ΦΕΚ 285/19-12-01) εντός της οποίας τα τυχόν υπάρχοντα κτίσματα δεν εξαιρούνται. Τηρούνται οι περιορισμοί της παρ. 5 του άρθρου 7 του Ν. 2971/01.

Η ΕΠΙΤΡΟΠΗ

Ο ΠΡΟΕΔΡΟΣ **ΤΑ ΜΕΛΗ**

Ι. Κομπούρης

1. Χατζόπουλος Ευστάθιος Αγρον.Τοπ.Μηχ.

2. Τσαπαίμης Κων/νος

3. Δάλλιος Λάζαρος

4. Περβίκης Ιωάννης

ΣΑΣ
»
ΔΙΕΥΘΥΝΣΗ
994/1975 ΝΟΜ. ΧΑΛΚΙΔΙΚΗΣ

ΜΕΛΕΤΗ ΠΟΛΕΟΔΟΜΗΣΗΣ
ΠΑΡΑΘΕΡΙΣΤΙΚΗΣ ΚΑΤΟΙΚΙΑΣ

Δ/ΝΣΗ ΠΕΡΙΒΑΛΛΟΝΤΟΣ & ΧΩΡΟΤΑΞΙΑΣ Κ.ΜΑΚΕΔΟΝΙΑΣ

ΓΕΩΔΑΙΤΙΚΑ ΣΤΟΙΧΕΙΑ
DATUM Ε.Γ.Σ.Α.87
ΕΛΛΗΝΟΕΙΔΕΣ (G.R.S 80
ΠΡΟΒΟΛΗ ΚΥΚΛΑΡΣΙΑ ΜΕΡΚΑΤΟΡΙΚΗ (U.T.M.)
ΣΥΝΤ.ΚΑΙΜΑΚΑΣ Κο=0.9996 (για λο=24)
ΣΥΝΤ.ΚΑΙΜΑΚΑΣ Κο=0.999607 για το μισό Χ πυκνώδας

ΤΟΠΟΓΡΑΦΙΚΟ ΤΠΟΘΑΦΡΟ
ΕΠΟΧΕΙΑ ΑΠΟΤΥΠΩΣΗ ΜΑΙΟΣ 1995

ΟΜΑΔΑ ΕΠΙΒΛΕΨΗΣ ΔΙ.ΠΕ.ΧΩ.Κ.Μ.
ΜΑΙΡΗ ΚΗΠΟΤΡΟΤ αρχιτεκτων πολεοδομος
ΠΕΡΤ ΛΑΦΑΖΑΝΗ τοπογραφος μηχανικος

ΔΙΑΝΟΜΗ ΠΙΝΑΚΙΔΩΝ 1-500
-ΠΕΡΙΟΧΗ ΜΕΛΕΤΗΣ

Χ 1	Χ 2			
	Χ 3	Χ 4		
		Χ 5	Χ 6	Χ 7
				Χ 8

ΟΜΑΔΑ ΜΕΛΕΤΗΣ
ΚΑΤΣΑΡΕΛΗ ΑΣΠΑΣΙΑ αρχιτεκτων πολεοδομος
ΚΟΣΤΡΗΣ ΓΕΩΡΓΙΟΣ πολιτικος μηχανικος

υπογραφη υπογραφη

ΦΑΣΗ Β! ΟΡΙΣΤΙΚΗ ΠΟΛΕΟΔ.ΜΕΛΕΤΗ

ΧΑΡΤΗΣ Χ 4

ΑΚΡΙΒΕΣ ΑΝΤΙΓΡΑΦΟ ΠΟΛΥΔΕΡΟΣ 14-8-06 Πανταζόπουλος Ολυμπία Δ/ντης Δ/σης Εργων

ΚΛΙΜΑΚΑ : 1-500

ΗΜΕΡΟΜΗΝΙΑ: ΝΟΕΜΒΡΙΟΣ 2004

ΚΑΘΟΡΙΣΜΟΣ ΟΡΙΩΝ ΑΙΓΙΑΛΟΥ ΚΑΙ ΠΑΡΑΛΙΑΣ

ΔΗΜΟΣ: Ν.ΚΑΛΛΙΚΡΑΤΕΙΑΣ
ΠΕΡΙΟΧΗ: ΑΝΑΤΟΛΙΚΗ 1Α!-1Β!-2Α!

ΝΟΜΟΣ: ΧΑΛΚΙΔΙΚΗΣ

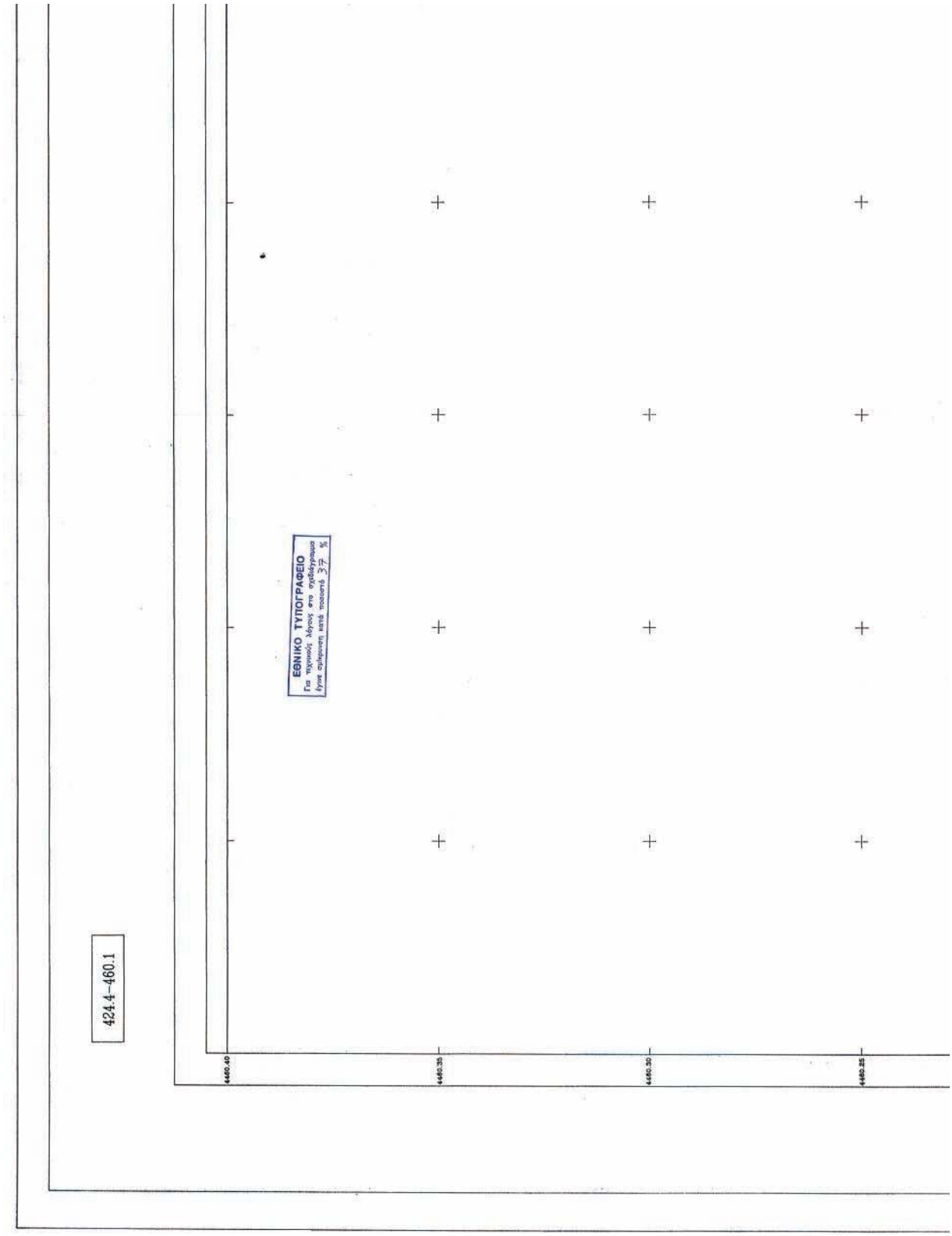
424.4–460.1
4460.40
4460.35
4460.30
4460.25
ΕΘΝΙΚΟ ΤΥΠΟΓΡΑΦΕΙΟ
Για πιστωτικός λόγους στο σχεδίαγραμμα
λήγει σημειωτέα κατά ποσοστό 37 %

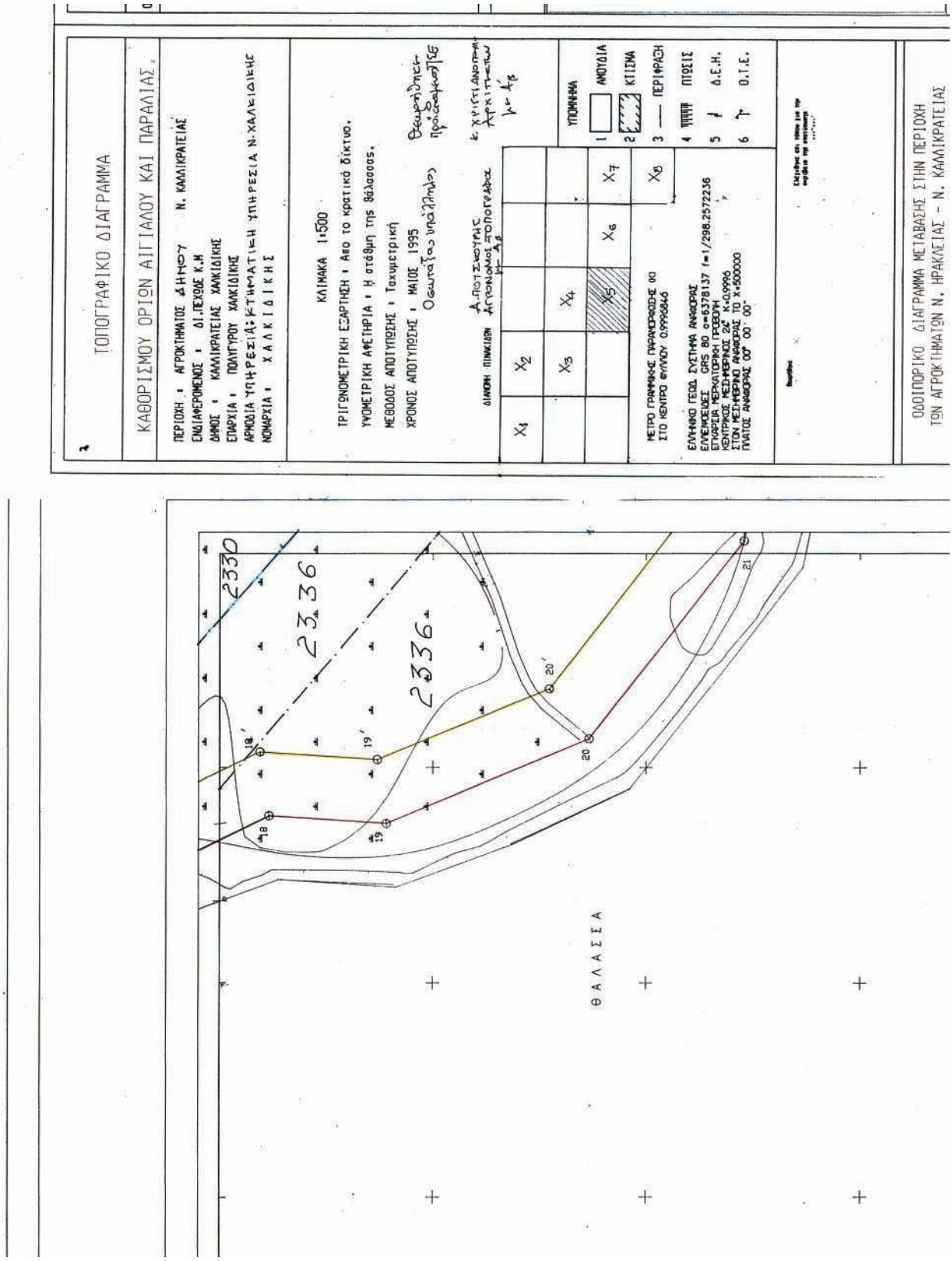
ΤΟΠΟΓΡΑΦΙΚΟ ΔΙΑΓΡΑΜΜΑ
ΚΑΘΟΡΙΣΜΟΥ ΟΡΙΩΝ ΑΙΓΙΑΛΟΥ ΚΑΙ ΠΑΡΑΛΙΑΣ
ΠΕΡΙΟΧΗ : ΑΓΡΟΚΤΗΜΑΤΟΣ ΔΗΜΟΥ Ν. ΚΑΛΛΙΚΡΑΤΕΙΑΣ
ΕΝΔΙΑΦΕΡΟΜΕΝΟΣ : ΔΙ.ΠΕΥΔΕ Κ.Μ
ΔΗΜΟΣ : ΚΑΛΛΙΚΡΑΤΕΙΑΣ ΧΑΛΚΙΔΙΚΗΣ
ΕΠΑΡΧΙΑ : ΠΟΛΥΓΥΡΟΥ ΧΑΛΚΙΔΙΚΗΣ
ΑΡΜΟΔΙΑ ΥΠΗΡΕΣΙΑ: ΚΤΗΜΑΤΙΚΗ ΥΠΗΡΕΣΙΑ Ν.ΧΑΛΚΙΔΙΚΗΣ
ΝΟΜΑΡΧΙΑ : ΧΑΛΚΙΔΙΚΗΣ
ΚΛΙΜΑΚΑ 1:500
ΤΡΙΓΩΝΟΜΕΤΡΙΚΗ ΕΞΑΡΤΗΣΗ : Από το κρατικό δίκτυο.
ΥΨΟΜΕΤΡΙΚΗ ΑΦΕΤΗΡΙΑ : Η στάθμη της θάλασσας.
ΜΕΘΟΔΟΣ ΑΠΟΤΥΠΩΣΗΣ : Ταχυμετρική
ΧΡΟΝΟΣ ΑΠΟΤΥΠΩΣΗΣ : ΜΑΙΟΣ 1995
ΔΙΑΚΟΠΗ ΠΙΝΑΚΙΔΩΝ
ΥΠΟΜΝΗΜΑ
1 ΑΚΡΟΤΟΙΑ
2 ΚΤΙΣΜΑ
3 ΠΕΡΙΦΡΑΞΗ
4 ΠΠΠΠΠ ΠΠΣΙΣ
5 Δ.Ε.Η.
6 Ο.Τ.Ε.
ΜΕΤΡΟ ΓΡΑΜΜΗΣ ΠΑΡΑΛΛΗΛΟΣΗΣ ΟΚ ΣΤΟ ΚΕΝΤΡΟ ΦΥΛΛΟΥ 0.9996846
ΕΛΛΗΝΙΚΟ ΓΕΩΔ. ΣΥΣΤΗΜΑ ΑΝΑΦΟΡΑΣ
ΕΛΛΗΝΟΕΙΔΕΣ GRS 80 a=6378137 f=1/298.2572236
ΕΠΙΦΑΝΕΙΑ ΜΕΡΙΔΙΑΝΟΥ ΓΡΕΝΤΗ
ΚΕΝΤΡΙΚΟΣ ΜΕΣΗΜΕΡΙΝΟΣ 24° Κ=0.9996
ΣΤΟΝ ΜΕΣΗΜΕΡΙΝΟ ΑΝΑΦΟΡΑΣ ΤΟ Χ=500000
ΠΛΑΤΟΣ ΑΝΑΦΟΡΑΣ 00° 00' 00"
ΟΔΟΙΠΟΡΙΚΟ ΔΙΑΓΡΑΜΜΑ ΜΕΤΑΒΑΣΗΣ ΣΤΗΝ ΠΕΡΙΟΧΗ
ΤΩΝ ΑΓΡΟΚΤΗΜΑΤΩΝ Ν. ΗΡΑΚΛΕΙΑΣ - Ν. ΚΑΛΛΙΚΡΑΤΕΙΑΣ
2330
2336
2336
18
19
20
21
ΘΑΛΑΣΣΑ

ΠΙΝΑΚΑΣ ΣΥΝΤΕΤΑΓΜΕΝΩΝ ΤΡΙΓΩΝΟΜΕΤΡΙΚΩΝ ΣΗΜΕΙΩΝ ΣΕ ΕΓΣΑ87

ΟΝΟΜΑ ΣΗΜΕΙΟΥ	X	Y	H
T1	417670.503	4465778.222	24.867
T2	418176.436	4465100.004	12.405
T3	417467.463	4464568.734	19.661
T4	416920.661	4463811.912	3.724
T5	416660.209	4464835.162	2.091
T6	416405.663	4465466.450	1.870
T7	417337.244	4466384.889	-
T8	416903.057	4467277.258	-
T9	416042.706	4467142.139	-
T10	416241.733	4466222.406	-
T11	416068.244	4466046.111	-
T12	415224.397	4467038.605	-
T20	419289.130	4465732.050	46.220
T21	417090.100	4465506.030	51.580
T26	419977.050	4467811.850	98.070
T27	415772.874	4468844.365	77.500
T31	414696.910	4467357.410	43.830
T32	417333.480	4470271.510	125.040

α/α	ΑΙΓΙΑΛΟΥ X	ΑΙΓΙΑΛΟΥ Y	α/α	ΠΑΡΑΛΙΑΣ X´	ΠΑΡΑΛΙΑΣ Y´
1	423872.99	4460831.46	1′	423881.07	4460837.36
2	423900.60	4460784.38	2′	423908.53	4460790.46
3	423940.59	4460747.76	3′	423946.52	4460755.52
4	423957.80	4460737.62	4′	423961.91	4460746.74
5	423976.84	4460731.43	5′	423979.53	4460741.07
6	424014.54	4460721.83	6′	424017.80	4460731.28
7	424048.31	4460708.79	7′	424051.08	4460718.40
8	424108.29	4460697.61	8′	424109.44	4460707.54
9	424155.40	4460692.70	9′	424155.87	4460702.20
10	424236.65	4460665.44	10′	424243.28	4460675.92
11	424270.54	4460642.99	11′	424278.87	4460655.46
12	424316.72	4460619.74	12′	424318.88	4460629.73
13	424440.37	4460583.18	13′	424444.58	4460587.49
14	424583.50	4460535.77	14′	424587.88	4460550.12
15	424609.50	4460512.76	15′	424617.51	4460525.44
16	424685.20	4460460.69	16′	424694.04	4460472.81
17	424715.59	4460435.56	17′	424726.81	4460445.82
18	424738.74	4460388.32	18′	424753.58	4460390.45
19	424736.95	4460360.88	19′	424751.80	4460362.99
20	424756.65	4460313.33	20′	424765.43	4460322.64
21	424802.95	4460277.11	21′	424809.20	4460290.75
22	424817.93	4460276.57	22′	424819.73	4460291.54
23	424914.80	4460244.74	23′	424925.98	4460254.74
24	424988.13	4460199.22	24′	424991.93	4460213.73
25	425103.32	4460174.18	25′	425108.95	4460158.08
26	425253.66	4460120.71	26′	425260.14	4460134.24
27	425329.95	4460076.49	27′	425337.31	4460089.55

	ΠΑΛΑΙΟΣ	ΑΙΓΙΑΛΟΣ
Δ'.	χ = 424606,28	ψ = 4460619,61
1".	χ = 424638,72	ψ = 4460511,12
2".	χ = 424718,81	ψ = 4460467,35
3".	χ = 424744,86	ψ = 4460435,35
4".	χ = 424834,55	ψ = 4460355,80
5".	χ = 424902,45	ψ = 4460309,65
6".	χ = 424947,05	ψ = 4460241,32
7".	χ =424983,61	ψ = 4460218,85
8".	χ = 424985,86	ψ = 4460220,65
9".	χ = 424995,95	ψ = 4460213,28
10".	χ = 425037,08	ψ = 4460209,23
11".	χ = 425064,72	ψ = 4460207,78
12".	χ = 425068,10	ψ = 4460205,57
13".	χ = 425076,50	ψ = 4460195,12
14".	χ = 425122,03	ψ = 4460183,52
15".	χ = 425144,45	ψ = 4460182,95
16".	χ = 425168,71	ψ = 4460178,20
17".	χ = 425304,50	ψ = 4460136,95
18".	χ = 425317,62	ψ = 4460138,64
19".	χ = 425333,06	ψ = 4460151,72
20".	χ = 425357,47	ψ = 4460140,15
21".	χ = 425337,31	ψ = 4460089,55

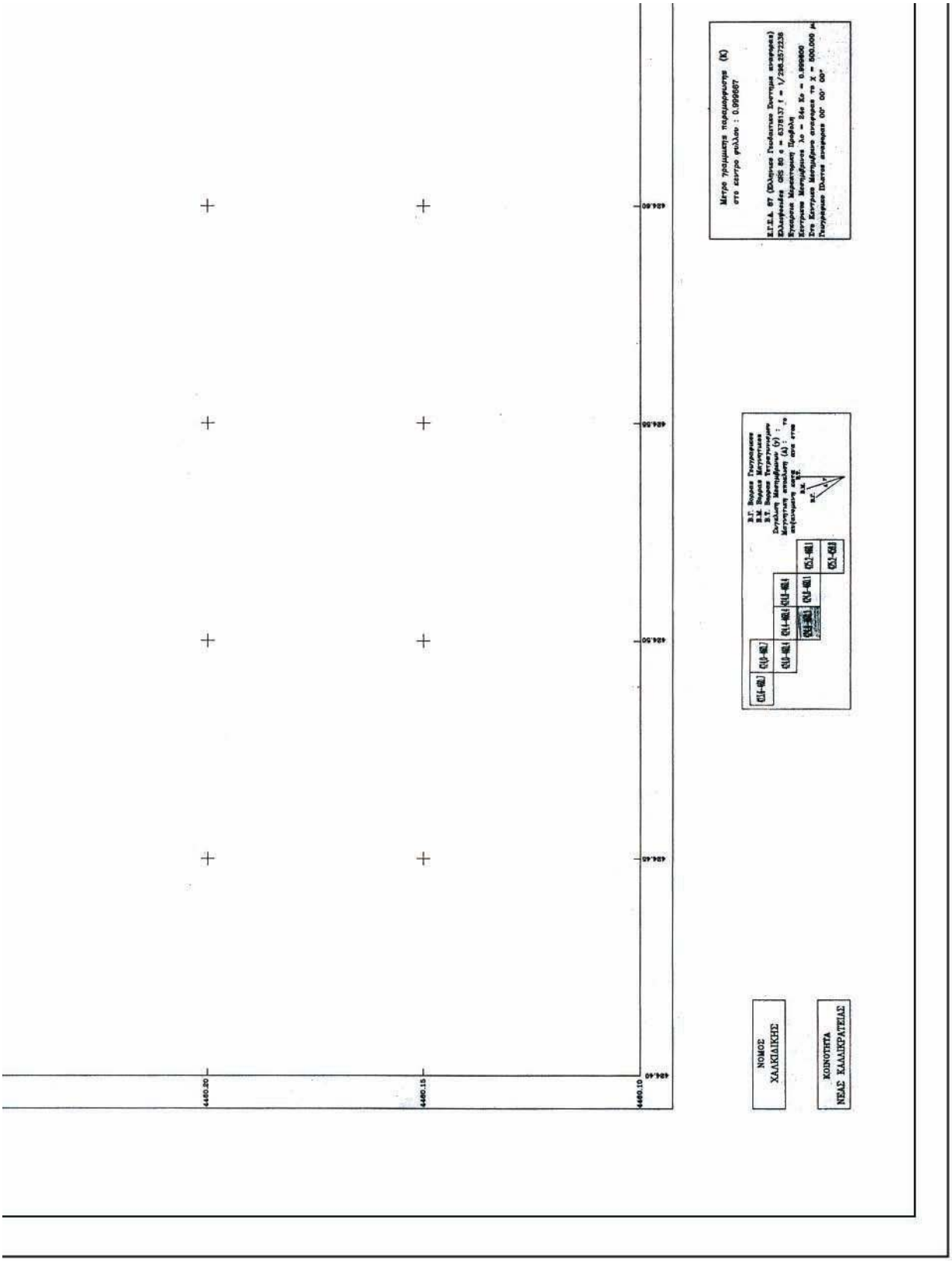
4480.20
4480.15
4480.10
ΝΟΜΟΣ
ΧΑΛΚΙΔΙΚΗΣ
ΚΟΙΝΟΤΗΤΑ
ΝΕΑΣ ΚΑΛΛΙΚΡΑΤΕΙΑΣ

ΟΔΟΙΠΟΡΙΚΟ ΔΙΑΓΡΑΜΜΑ ΜΕΤΑΒΑΣΗΣ ΣΤΗΝ ΠΕΡΙΟΧΗ
ΤΩΝ ΑΓΡΟΚΤΗΜΑΤΩΝ Ν. ΗΡΑΚΛΕΙΑΣ - Ν. ΚΑΛΛΙΚΡΑΤΕΙΑΣ

ΕΞΑΣΦΑΛΙΣΕΙΣ ΚΟΡΥΦΩΝ ΓΡΑΜΜΩΝ
ΑΙΠΑΛΟΥ ΚΑΙ ΠΑΡΑΛΙΑΣ

ΚΟΡΥΦΗ			
18	E1=158.25	E2=152.50	E3=127.25
18'	E1=159.20	E2=152.25	E3=122.00
19	E1=185.60	E2=180.00	E3=154.35
19'	E1=185.75	E2=179.25	E3=149.25
20	E1=235.60	E2=229.00	E3=198.40
20'	E1=228.90	E2=222.00	E3=153.85

ΚΤΗΜΑΤΟΛΟΓΙΚΟΣ ΠΙΝΑΚΑΣ
ΙΔΙΟΚΤΗΤΩΝ ΤΥΠΟΥ «Α»

ΙΔΙΟΚΤΗΣΙΑ	ΕΠΩΝΥΜΟ	ΟΝΟΜΑ	ΟΝ/ΠΑΤΡΟΣ	ΔΕΥ
235000000	ΕΛΛΗΝΙΚΟ ΔΗΜΟΣΙΟ			
233000000	ΔΗΜΟΣ ΝΕΑΣ ΚΑΛΛΙΚΡΑΤΕΙΑΣ		ΑΠΟΦΑΣΗ 41094/19	



25	425103.32	4460174.78	25'	425108.95	4460188.08	19".	χ = 425333,06	ψ = 4460151,72
26	425253.66	4460120.71	26'	425260.14	4460134.24	20".	χ = 425357,47	ψ = 4460140,15
27	425329.95	4460076.49	27'	425337.31	4460089.55	21".	χ = 425337,31	ψ = 4460089,55

ΥΠΟΜΝΗΜΑ ΕΠΙΤΡΟΠΗΣ

1. Το παρόν διάγραμμα συνοδεύει την από 12-07-04 έκθεση της επιτροπής του άρθρου 100 του Π.Δ. 284/88 περί καθορισμού των ορίων αιγιαλού και παραλίας.

2. ---------- ΚΟΚΚΙΝΗ 1,2,3,. ,27 ΟΡΙΟΓΡΑΜΜΗ ΑΙΓΙΑΛΟΥ

3. ---------- ΚΙΤΡΙΝΗ 1',2',3'.. ,27' ΟΡΙΟΓΡΑΜΜΗ ΠΑΡΑΛΙΑΣ

4. ---------- ΚΥΑΝΗ 0", 1",2",3".. ,21" ΟΡΙΟΓΡΑΜΜΗ ΠΑΛΑΙΟΥ ΑΙΓΙΑΛΟΥ

5. Οι κορυφές των οριογραμμών εξασφαλίζονται από συντεταγμένες του κρατικού δικτύου.

6. Οι συντεταγμένες των κορυφών του αιγιαλού, της παραλίας και του παλαιού αιγιαλού αναγράφονται όπως παραπάνω σε μορφή πίνακα.

7. Ελήφθη υπόψη η από 6-8-03 έκθεση εφαρμογής διανομής Υπ.Γεωργίας του αρμοδίου υπαλλήλου της ΔΙ.ΠΕ.ΧΩ.

8. Καθορίζεται ζώνη παραλίας πλάτους 10 μ. από την κορυφή 9' και 10μ. από την κορυφή 10' για εξυπηρέτηση των σκοπών του άρθρου 1 παρ. 2 του Νόμου 2971/2001 (ΦΕΚ 285/19-12-01) εντός της οποίας τα τυχόν υπάρχοντα κτίσματα δεν εξαιρούνται. Τηρούνται οι περιορισμοί της παρ. 5 του άρθρου 7 του Ν. 2971/01.

Η ΕΠΙΤΡΟΠΗ

Ο ΠΡΟΕΔΡΟΣ

Ι. Κομπούρης

ΤΑ ΜΕΛΗ

1. Χατζόπουλος Ευστάθιος
Αγρον.Τοπ.Μηχ.

2. Τσαταμπς Χωίνοι

3. Δαλιοι Λαζαρος

4. Περβίσης Ιωάννης

ΣΑΣ

ΔΙΕΥΘΥΝΣΗ

1094/1975 ΝΟΜ. ΧΑΛΚΙΔΙΚΗΣ

ΜΕΛΕΤΗ ΠΟΛΕΟΔΟΜΗΣΗΣ
ΠΑΡΑΘΕΡΙΣΤΙΚΗΣ ΚΑΤΟΙΚΙΑΣ

Δ/ΝΣΗ ΠΕΡΙΒΑΛΛΟΝΤΟΣ & ΧΩΡΟΤΑΞΙΑΣ Κ.ΜΑΚΕΔΟΝΙΑΣ

ΓΕΩΔΑΙΤΙΚΑ ΣΤΟΙΧΕΙΑ
DATUM Ε.Γ.Σ.Α.87
ΕΛΛΗΨΟΕΙΔΕΣ G.R.S 80
ΠΡΟΒΟΛΗ ΕΥΚΑΡΣΙΑ ΜΕΡΚΑΤΟΡΙΚΗ (Ο.Τ.Μ.)
ΣΤΝΤ.ΚΑΙΜΑΚΑΣ Κο=0.9996 (για λο=24)
ΣΤΝΤ.ΚΑΙΜΑΚΑΣ Κο=0.999667 για το μεσο Χ πυκνώδας

ΤΟΠΟΓΡΑΦΙΚΟ ΤΠΟΒΑΘΡΟ
ΕΠΙΓΕΙΑ ΑΠΟΤΥΠΩΣΗ ΜΑΙΟΣ 1995

ΟΜΑΔΑ ΕΠΙΒΕΒΑΙΩΣΗΣ ΔΙ.ΠΕ.ΧΩ.Κ.Μ.
ΜΑΙΡΗ ΧΗΠΟΤΡΟΤ αρχιτεκτων πολεοδομος
ΠΕΡΤ ΛΑΦΑΖΑΝΗ τοπογραφος μηχανικος

ΔΙΑΝΟΜΗ ΠΙΝΑΚΙΩΝ 1-500
-ΠΕΡΙΟΧΗ ΜΕΛΕΤΗΣ

Χ 1	Χ 2			
	Χ 3	Χ 4		
		Χ 5	Χ 6	Χ 7
				Χ 8

ΟΜΑΔΑ ΜΕΛΕΤΗΣ
ΚΑΤΣΑΡΕΛΗ ΑΣΠΑΣΙΑ αρχιτεκτων πολεοδομος
ΚΟΣΤΡΗΣ ΓΕΩΡΓΙΟΣ πολιτικος μηχανικος

σφραγις υπογραφη

ΦΑΣΗ Β! ΟΡΙΣΤΙΚΗ ΠΟΛΕΟΔ.ΜΕΛΕΤΗ

ΧΑΡΤΗΣ Χ 5

ΑΚΡΙΒΕΣ ΑΝΤΙΓΡΑΦΟ
Θεσσαλονίκη 14-8-06
Πανεπιστήμιο Θεσσαλονίκης Ολυμπία Ερευνών Εργων

ΚΑΘΟΡΙΣΜΟΣ ΟΡΙΩΝ ΑΙΓΙΑΛΟΥ ΚΑΙ ΠΑΡΑΛΙΑΣ

ΚΛΙΜΑΚΑ : 1-500

ΔΗΜΟΣ: Ν.ΚΑΛΛΙΚΡΑΤΕΙΑΣ
ΠΕΡΙΟΧΗ: ΑΝΑΤΟΛΙΚΗ 1Α!-1Β!-2Α!

ΗΜΕΡΟΜΗΝΙΑ: ΝΟΕΜΒΡΙΟΣ 2004

ΝΟΜΟΣ: Χ Α Λ Κ Ι Δ Ι Κ Η Σ

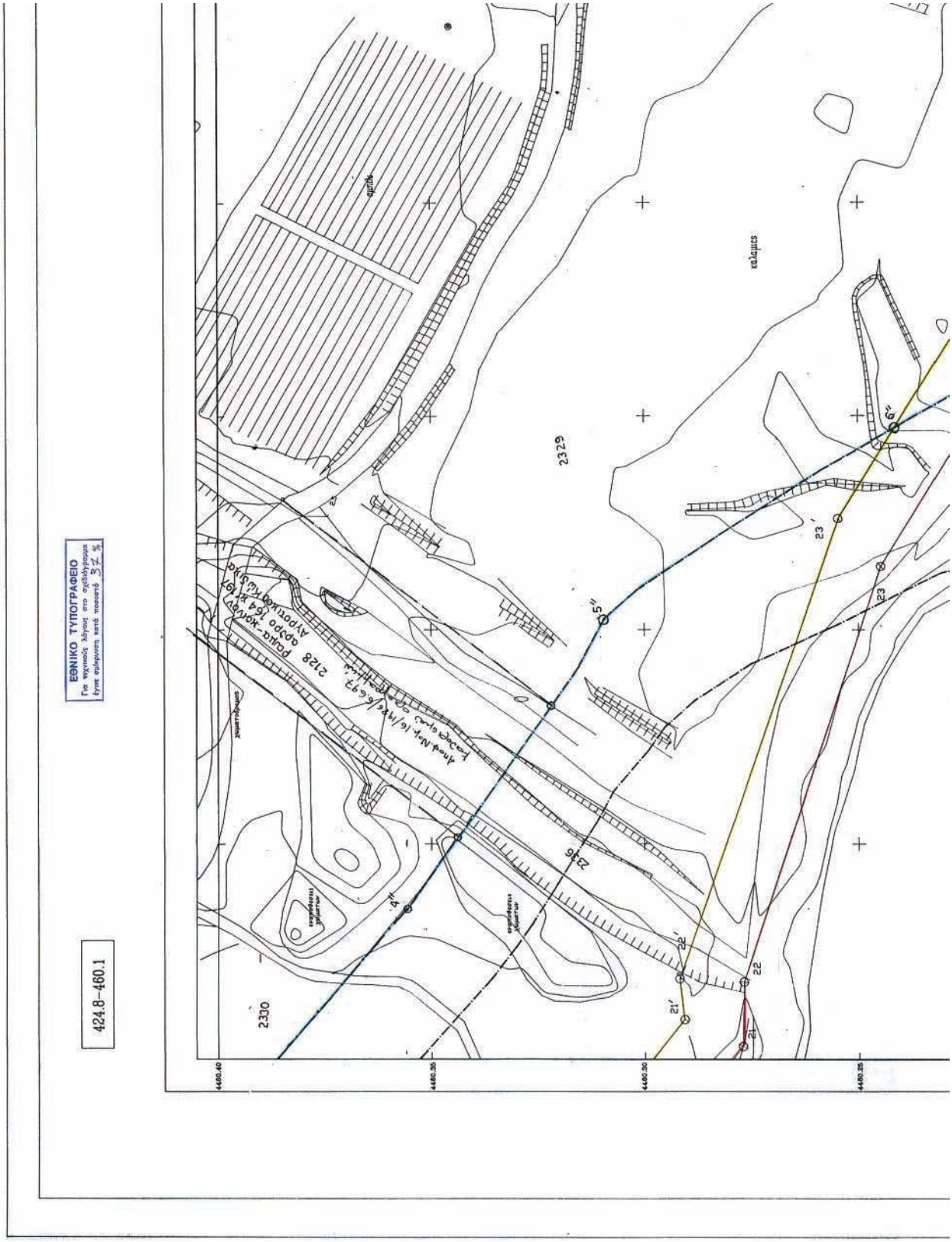
ΕΘΝΙΚΟ ΤΥΠΟΓΡΑΦΕΙΟ
424.8–460.1
2330
2329
2326
2128
4460.40
4460.35
4460.30
4460.25

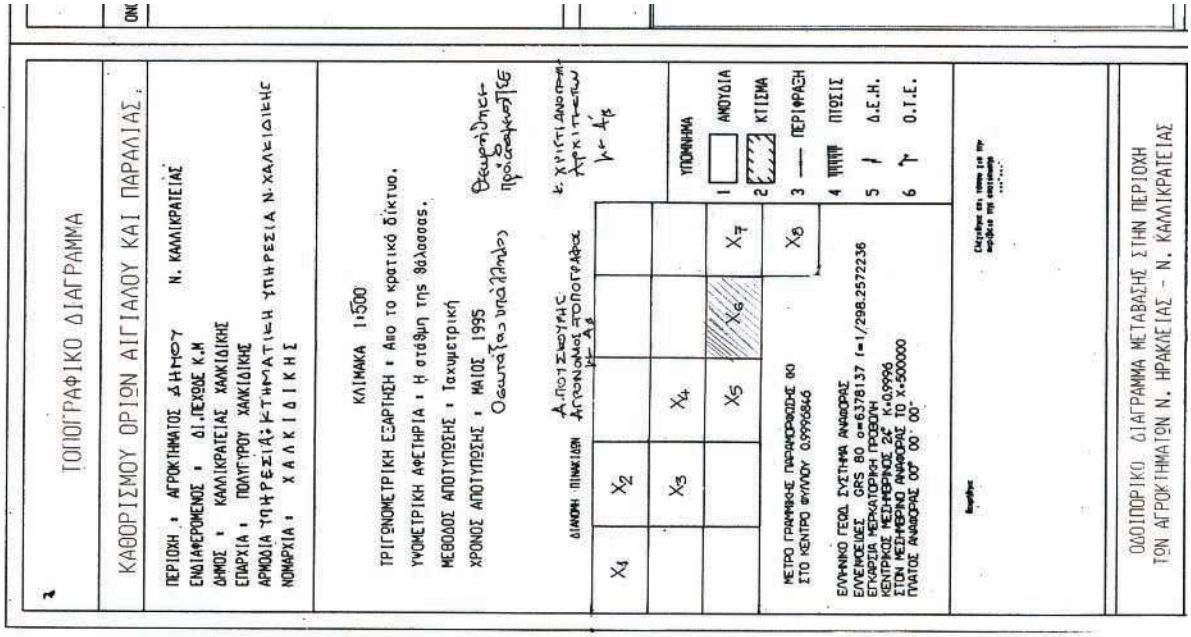
ΤΟΠΟΓΡΑΦΙΚΟ ΔΙΑΓΡΑΜΜΑ
ΚΑΘΟΡΙΣΜΟΥ ΟΡΙΩΝ ΑΙΓΙΑΛΟΥ ΚΑΙ ΠΑΡΑΛΙΑΣ.
ΠΕΡΙΟΧΗ : ΑΓΡΟΚΤΗΜΑΤΟΣ ΔΗΜΗΣΟΥ Ν. ΚΑΛΛΙΚΡΑΤΕΙΑΣ
ΕΝΔΙΑΦΕΡΟΜΕΝΟΣ : ΔΙ.ΠΕΧΟΔΕ Κ.Μ
ΔΗΜΟΣ : ΚΑΛΛΙΚΡΑΤΕΙΑΣ ΧΑΛΚΙΔΙΚΗΣ
ΕΠΑΡΧΙΑ : ΠΟΛΥΓΥΡΟΥ ΧΑΛΚΙΔΙΚΗΣ
ΑΡΜΟΔΙΑ ΥΠΗΡΕΣΙΑ: ΚΤΗΜΑΤΙΚΗ ΥΠΗΡΕΣΙΑ Ν.ΧΑΛΚΙΔΙΚΗΣ
ΝΟΜΑΡΧΙΑ : ΧΑΛΚΙΔΙΚΗΣ
ΚΛΙΜΑΚΑ 1:500
ΤΡΙΓΩΝΟΜΕΤΡΙΚΗ ΕΞΑΡΤΗΣΗ : Από το κρατικό δίκτυο.
ΥΨΟΜΕΤΡΙΚΗ ΑΦΕΤΗΡΙΑ : Η στάθμη της θάλασσας.
ΜΕΘΟΔΟΣ ΑΠΟΤΥΠΩΣΗΣ : Ταχυμετρική
ΧΡΟΝΟΣ ΑΠΟΤΥΠΩΣΗΣ : ΜΑΙΟΣ 1995
ΔΙΑΚΟΝΗ: ΠΙΝΑΚΙΔΕΝ
ΥΠΟΜΝΗΜΑ
1 ΑΝΟΥΔΙΑ
2 ΚΤΙΣΜΑ
3 — ΠΕΡΙΦΡΑΞΗ
4 ΠΙΣΣΙΣ
5 Δ.Ε.Η.
6 Ο.Τ.Ε.
ΜΕΤΡΟ ΓΡΑΜΜΗΣΕ ΠΑΡΑΛΗΛΟΣΙΔΕ ΘΟ ΣΤΟ ΚΕΝΤΡΟ ΦΥΛΛΟΥ 0.9996946
ΕΛΛΗΝΙΚΟ ΓΕΩΔ. ΣΥΣΤΗΜΑ ΑΝΑΦΟΡΑΣ
ΕΛΛΗΝΟΕΙΔΕΣ GRS 80 a=6378137 f=1/298.2572236
ΕΓΚΑΡΣΙΑ ΜΕΡΚΑΤΟΡΙΚΗ ΠΡΟΒΟΛΗ
ΚΕΝΤΡΙΚΟΣ ΜΕΣΗΜΕΡΙΝΟΣ 24° Κ=0.9996
ΣΤΟΝ ΜΕΣΗΜΕΡΙΝΟ ΑΝΑΦΟΡΑΣ ΤΟ Χ=500000
ΠΛΑΤΟΣ ΑΝΑΦΟΡΑΣ 00° 00' 00"
ΟΔΟΙΠΟΡΙΚΟ ΔΙΑΓΡΑΜΜΑ ΜΕΤΑΒΑΣΗΣ ΣΤΗΝ ΠΕΡΙΟΧΗ
ΤΩΝ ΑΓΡΟΚΤΗΜΑΤΩΝ Ν. ΗΡΑΚΛΕΙΑΣ - Ν. ΚΑΛΛΙΚΡΑΤΕΙΑΣ
2329

ΠΙΝΑΚΑΣ ΣΥΝΤΕΤΑΓΜΕΝΩΝ ΤΡΙΓΩΝΟΜΕΤΡΙΚΩΝ ΣΗΜΕΙΩΝ ΣΕ ΕΓΣΑ87

ΟΝΟΜΑ ΣΗΜΕΙΟΥ	Χ	Υ	Η
T1	417670.503	4465778.222	24.867
T2	418176.436	4465100.004	12.405
T3	417467.463	4464568.734	19.661
T4	416920.661	4463811.912	3.724
T5	416660.209	4464835.162	2.091
T6	416405.663	4465466.433	1.870
T7	417337.244	4466384.889	-
T8	416903.057	4467277.258	-
T9	416042.706	4467142.139	-
T10	416241.733	4466222.406	-
T11	416068.244	4466046.111	-
T12	415224.397	4467038.605	-
T20	419289.130	4465732.050	46.220
T21	417090.100	4465506.030	51.580
T26	419977.050	4467811.850	98.070
T27	415772.874	4468844.365	77.500
T31	414696.910	4467357.410	43.830
T32	417333.480	4470271.510	125.040

α/α	ΑΙΓΙΑΛΟΥ		α/α	ΠΑΡΑΛΙΑΣ	
	Χ	Υ		Χ	Υ
1	423872.99	4460831.46	1'	423881.67	4460837.36
2	423900.60	4460784.38	2'	423908.53	4460790.46
3	423940.59	4460747.76	3'	423946.52	4460755.82
4	423957.80	4460737.62	4'	423961.91	4460746.74
5	423976.84	4460731.43	5'	423979.53	4460741.07
6	424014.54	4460721.83	6'	424017.80	4460731.28
7	424048.31	4460708.79	7'	424051.08	4460718.40
8	424108.29	4460697.81	8'	424109.44	4460707.54
9	424155.46	4460692.70	9'	424156.57	4460702.20
10	424236.66	4460665.44	10'	424243.26	4460678.92
11	424270.54	4460642.99	11'	424278.37	4460655.40
12	424316.72	4460619.74	12'	424316.88	4460629.73
13	424440.37	4460583.16	13'	424444.68	4460592.49
14	424583.50	4460535.77	14'	424587.88	4460550.12
15	424609.50	4460512.76	15'	424617.51	4460525.44
16	424685.20	4460460.69	16'	424694.04	4460472.81
17	424715.59	4460435.56	17'	424726.81	4460445.82
18	424738.74	4460388.32	18'	424753.58	4460390.45
19	424736.95	4460360.88	19'	424751.80	4460362.99
20	424756.68	4460313.33	20'	424768.43	4460322.64
21	424802.95	4460277.11	21'	424809.20	4460290.75
22	424817.93	4460276.87	22'	424818.73	4460291.54
23	424814.80	4460244.74	23'	424825.98	4460254.74
24	424988.13	4460199.22	24'	424991.93	4460213.73
25	425103.32	4460174.18	25'	425108.95	4460188.08
26	425253.66	4460120.71	26'	425260.14	4460134.24
27	425329.95	4460076.49	27'	425337.31	4460089.55

	ΠΑΛΑΙΟΣ	ΑΙΓΙΑΛΟΣ
α".	χ = 424606.18	ψ = 4460619,61
1".	χ = 424638,72	ψ = 4460511,12
2".	χ = 424718,81	ψ = 4460467,35
3".	χ = 424744,86	ψ = 4460435,35
4".	χ = 424834,55	ψ = 4460355,80
5".	χ = 424902,45	ψ = 4460309,65
6".	χ = 424947,05	ψ = 4460241,32
7".	χ =424983,61	ψ = 4460218,85
8".	χ = 424985,86	ψ = 4460220,65
9".	χ = 424995,95	ψ = 4460213,28
10".	χ = 425037,08	ψ = 4460209,23
11".	χ = 425064,72	ψ = 4460207,78
12".	χ = 425068,10	ψ = 4460205,57
13".	χ = 425076,50	ψ = 4460195,12
14".	χ = 425122,03	ψ = 4460183,52
15".	χ = 425144,45	ψ = 4460182,95
16".	χ = 425168,71	ψ = 4460178,20
17".	χ = 425304,50	ψ = 4460136,95
18".	χ = 425317,62	ψ = 4460138,64
19".	χ = 425333,06	ψ = 4460151,72
20".	χ = 425357,47	ψ = 4460140,15
21".	χ = 425337,31	ψ = 4460089,55

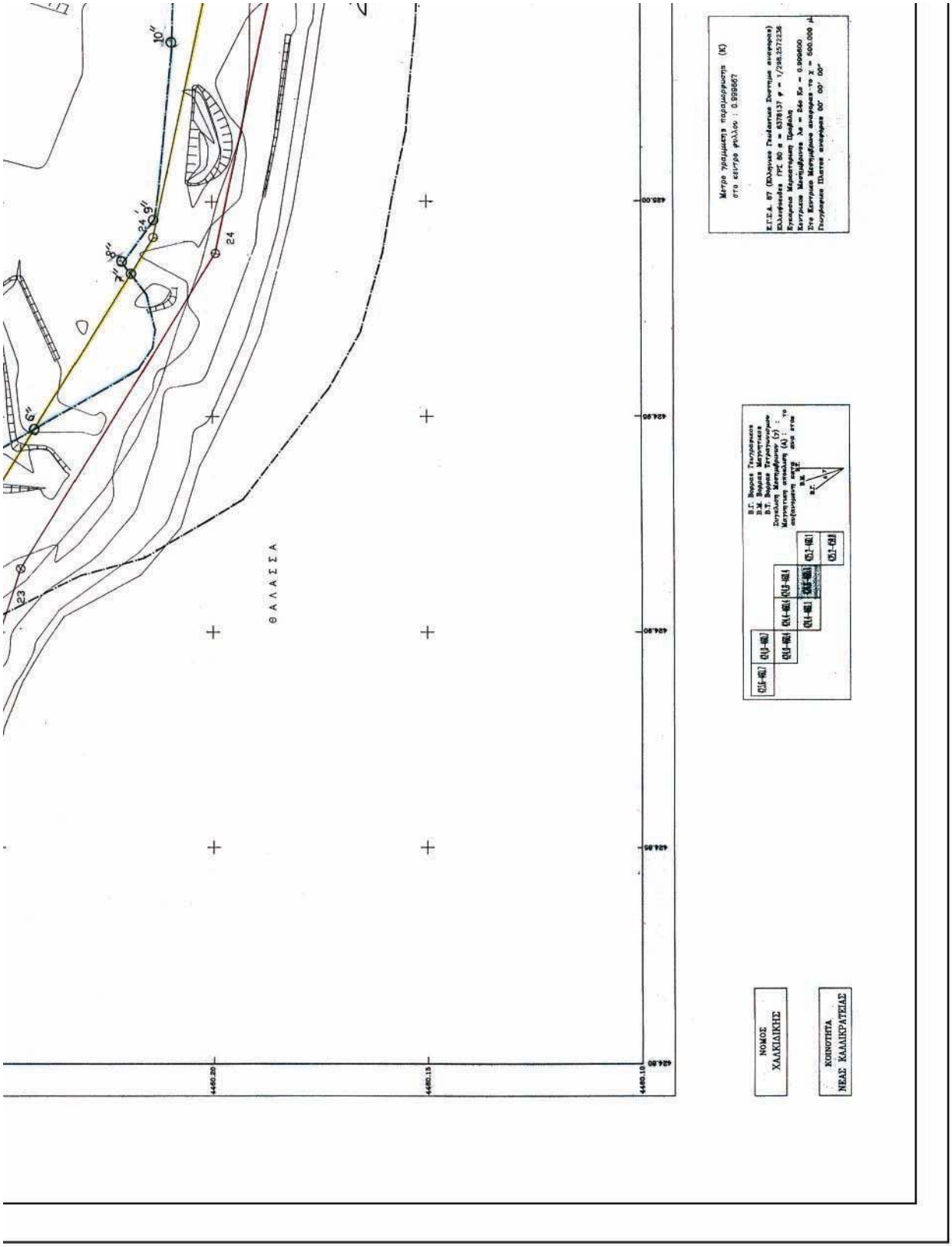
ΘΑΛΑΣΣΑ
ΝΟΜΟΣ ΧΑΛΚΙΔΙΚΗΣ
ΚΟΙΝΟΤΗΤΑ ΝΕΑΣ ΚΑΛΛΙΚΡΑΤΕΙΑΣ

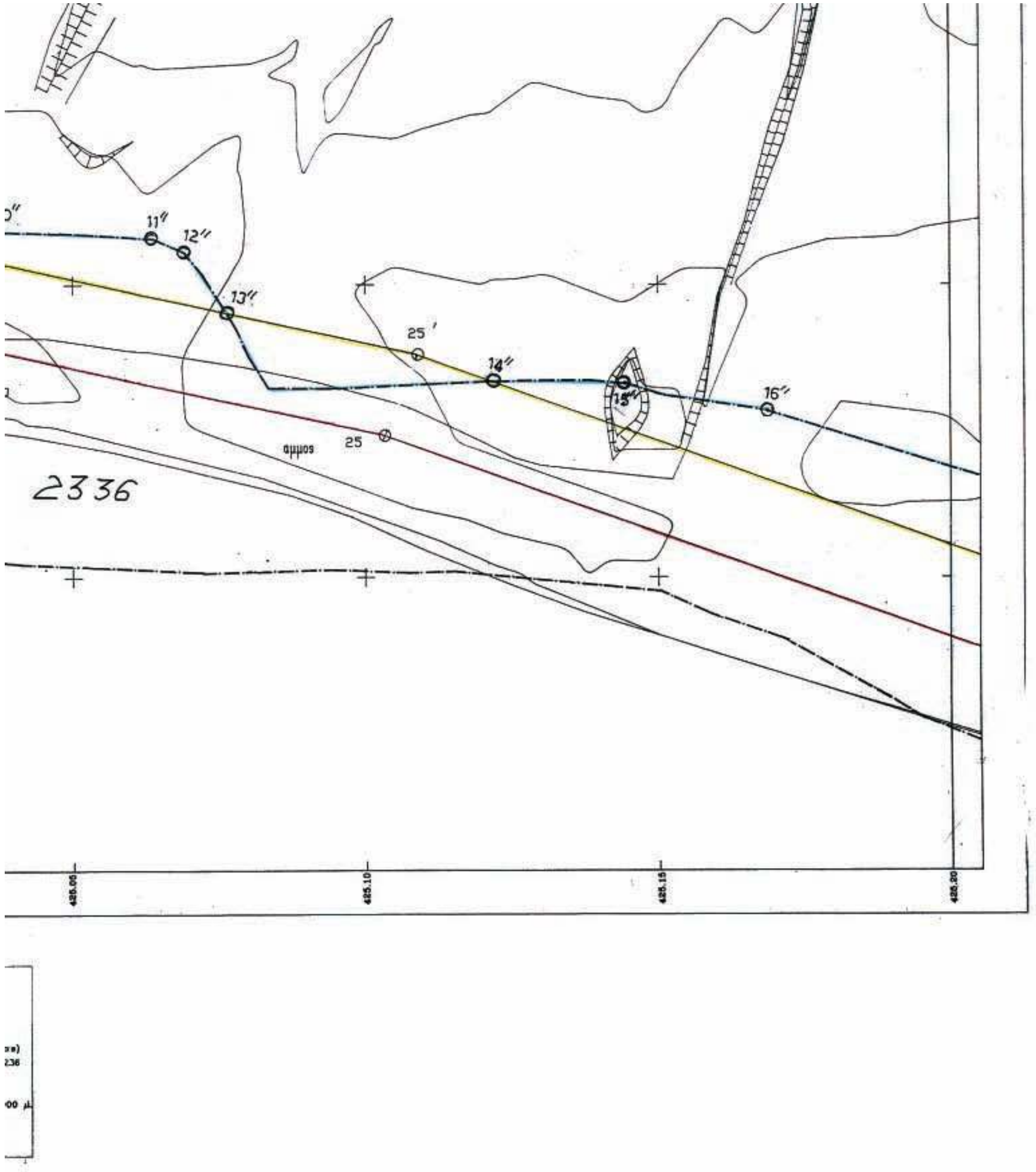

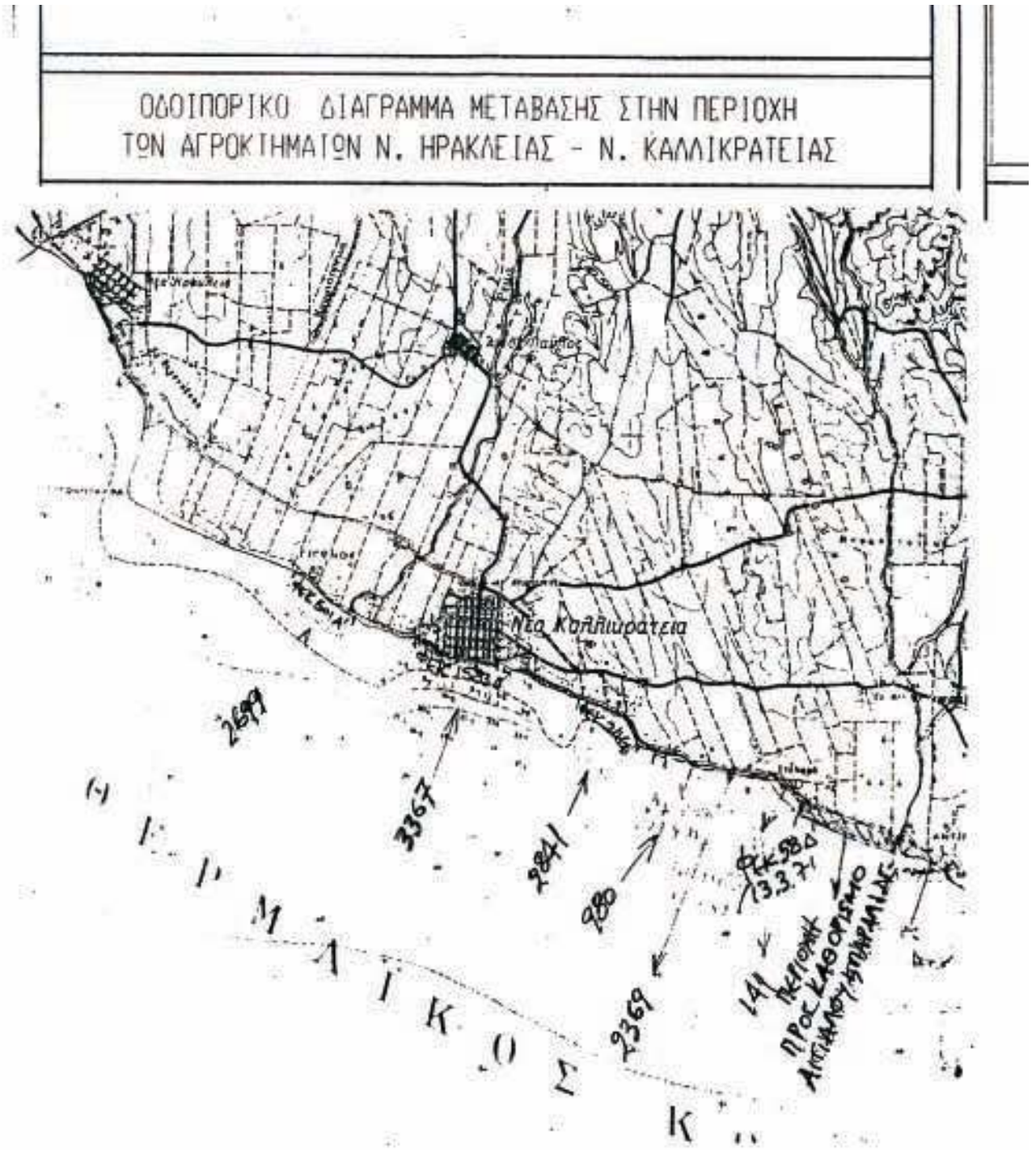

ΕΞΑΣΦΑΛΙΣΕΙΣ ΚΟΡΥΦΩΝ ΓΡΑΜΜΩΝ
ΑΙΓΙΑΛΟΥ ΚΑΙ ΠΑΡΑΛΙΑΣ

ΚΟΡΥΦΗ			
21	E1=282.00	E2=274.10	E3=235.75
21'	E1=271.40	E2=262.85	E3=223.00
22	E1=287.50	E2=279.00	E3=238.40
22'	E1=273.60	E2=265.00	E3=223.50
23	E1=361.00	E2=350.25	E3=301.50
23'	E1=359.50	E2=348.25	E3=298.25
24	E1=190.25	E2=193.50	E3=212.25
24'	E1=177.25	E2=182.10	E3=202.15
25	E1=164.75	E2=149.25	E3=144.80
25'	E1=150.25	E2=132.00	E3=129.75

ΚΤΗΜΑΤΟΛΟΓΙΚΟΣ ΠΙΝΑΚΑΣ
ΙΔΙΟΚΤΗΤΩΝ ΤΥΠΟΥ «Α»

ΙΔΙΟΚΤΗΣΙΑ	ΕΠΩΝΥΜΟ	ΟΝΟΜΑ	ΟΝ.ΠΑΤΡΟΣ	ΔΙΕΥΘ'
2336000000	ΕΛΛΗΝΙΚΟ ΔΗΜΟΣΙΟ			
2329000000	ΔΗΜΟΣ ΝΕΑΣ ΚΑΛΛΙΚΡΑΤΕΙΑΣ		ΑΠΟΦΑΣΗ 39711/1976	

25	425103.32	4460174.18	25'	425108.95	4460188.08	19".	χ = 425333,06	ψ = 4460151,72
26	425253.66	4460120.71	26'	425260.14	4460134.24	20".	χ = 425357,47	ψ = 4460140,15
27	425329.95	4460076.49	27'	425337.31	4460089.55	21".	χ = 425337,31	ψ = 4460089,55

ΥΠΟΜΝΗΜΑ ΕΠΙΤΡΟΠΗΣ

1. Το παρόν διάγραμμα συνοδεύει την από 12-07-05 έκθεση της επιτροπής του άρθρου 100 του Π.Δ. 284/88 περί καθορισμού των ορίων αιγιαλού και παραλίας.

2. ---------- ΚΟΚΚΙΝΗ 1,2,3,.. ,27 ΟΡΙΟΓΡΑΜΜΗ ΑΙΓΙΑΛΟΥ

3. ---------- ΚΙΤΡΙΝΗ 1',2',3'.. ,27' ΟΡΙΟΓΡΑΜΜΗ ΠΑΡΑΛΙΑΣ

4. ---------- ΚΥΑΝΗ 0", 1",2",3".. ,21" ΟΡΙΟΓΡΑΜΜΗ ΠΑΛΑΙΟΥ ΑΙΓΙΑΛΟΥ

5. Οι κορυφές των οριογραμμών εξασφαλίζονται από συντεταγμένες του κρατικού δικτύου.

6. Οι συντεταγμένες των κορυφών του αιγιαλού, της παραλίας και του παλαιού αιγιαλού αναγράφονται όπως παραπάνω σε μορφή πίνακα.

7. Ελήφθη υπόψη η από 6-8-03 έκθεση εφαρμογής διανομής Υπ.Γεωργίας του αρμοδίου υπαλλήλου της ΔΙ.ΠΕ.ΧΩ.

8. Καθορίζεται ζώνη παραλίας πλάτους 10μ. από την κορυφή 9' και 10μ. από την κορυφή 10', για εξυπηρέτηση των σκοπών του άρθρου 1 παρ. 2 του Νόμου 2971/2001 (ΦΕΚ 285/19-12-01) εντός της οποίας τα τυχόν υπάρχοντα κτίσματα δεν εξαιρούνται. Τηρούνται οι περιορισμοί της παρ. 6 του άρθρου 4 του Ν. 2971/01.

Η ΕΠΙΤΡΟΠΗ

Ο ΠΡΟΕΔΡΟΣ

Ι. Κομπούρης

ΤΑ ΜΕΛΗ

1. Χατζόπουλος Ευστάθιος Αγρον.Τοπ.Μηχ.
2. Τσαλαμπί Κωνίνα
3. Δάλλας Λάζαρος
4. Περδίκης Ιωάννης

ΖΑΣ
»

ΔΙΕΥΘΥΝΣΗ

971/1976 ΝΟΜ. ΧΑΛΚΙΔΙΚΗΣ

ΜΕΛΕΤΗ ΠΟΛΕΟΔΟΜΗΣΗΣ
ΠΑΡΑΘΕΡΙΣΤΙΚΗΣ ΚΑΤΟΙΚΙΑΣ

Δ/ΝΣΗ ΠΕΡΙΒΑΛΛΟΝΤΟΣ & ΧΩΡΟΤΑΞΙΑΣ Κ.ΜΑΚΕΔΟΝΙΑΣ

ΓΕΩΔΑΙΤΙΚΑ ΣΤΟΙΧΕΙΑ
DATUM Ε.Γ.Σ.Α.87
ΕΛΛΙΨΟΕΙΔΕΣ G.R.S 80
ΠΡΟΒΟΛΗ ΕΓΚΑΡΣΙΑ ΜΕΡΚΑΤΟΡΙΚΗ (U.T.M)
ΣΤΝΤ.ΚΑΙΜΑΚΑΣ Κο=0.9996 (για λο=24)
ΣΤΝΤ.ΚΑΙΜΑΚΑΣ Κο=0.999967 για το μεσο Χ πυκαιδας

ΤΟΠΟΓΡΑΦΙΚΟ ΤΠΟΒΑΘΡΟ
ΕΠΟΧΕΙΑ ΑΠΟΤΥΠΩΣΗ ΜΑΙΟΣ 1995

ΟΜΑΔΑ ΕΠΙΒΛΕΨΗΣ
ΔΙ.ΠΕ.ΧΩ.Κ.Μ.
ΜΑΙΡΗ ΚΗΠΟΥΡΟΥ αρχιτεκτων πολεοδομος
ΠΕΡΤ ΑΛΦΑΣΑΝΗ τοπογραφος μηχανικος

ΔΙΑΝΟΜΗ ΠΙΝΑΚΙΔΩΝ 1-500
-ΠΕΡΙΟΧΗ ΜΕΛΕΤΗΣ

Χ 1	Χ 2			
	Χ 3	Χ 4		
		Χ 5	Χ 6	Χ 7
				Χ 8

ΟΜΑΔΑ ΜΕΛΕΤΗΣ
ΚΑΤΣΑΡΓΙΑΝΗ ΑΓΠΑΣΙΑ αρχιτεκτων πολεοδομος
ΚΟΣΤΡΗΣ ΓΕΩΡΓΙΟΣ πολιτικος μηχανικος
υπογραφη

ΦΑΣΗ Β! ΟΡΙΣΤΙΚΗ ΠΟΛΕΟΔ.ΜΕΛΕΤΗ

ΧΑΡΤΗΣ
Χ 6

ΑΚΡΙΒΕΣ ΑΝΤΙΓΡΑΦΟ
Ν. 8.06
Πρωτοπρότου Ολκείτα
Δ/ντης Γ' Δου. Εργων
Κεντρικής Μακεδονίας Α'

ΚΑΘΟΡΙΣΜΟΣ ΟΡΙΩΝ ΑΙΓΙΑΛΟΥ ΚΑΙ ΠΑΡΑΛΙΑΣ

ΚΛΙΜΑΚΑ : 1-500

ΔΗΜΟΣ: Ν.ΚΑΛΛΙΚΡΑΤΕΙΑΣ
ΠΕΡΙΟΧΗ: ΑΝΑΤΟΛΙΚΗ 1Α!-1Β!-2Α!

ΗΜΕΡΟΜΗΝΙΑ: ΝΟΕΜΒΡΙΟΣ 2004

ΝΟΜΟΣ: Χ Α Λ Κ Ι Δ Ι Κ Η Σ

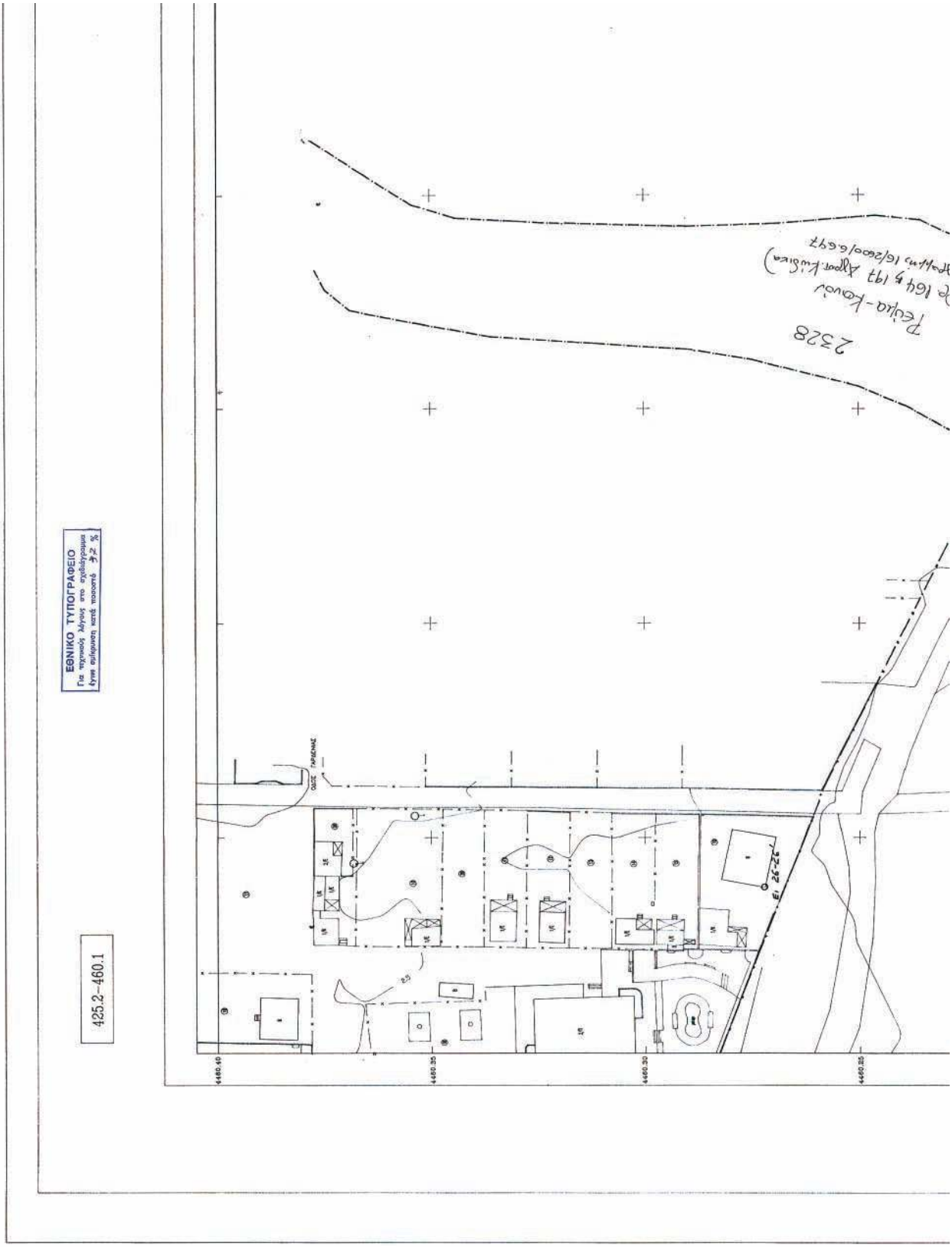
ΕΘΝΙΚΟ ΤΥΠΟΓΡΑΦΕΙΟ
Για τεχνικούς λόγους στο σχεδίαγραμμα δίνεται σμίκρυνση κατά ποσοστό 74.2 %
425.2–460.1
2328
ΟΔΟΣ ΠΑΡΕΝΝΑΣ
4460.40
4460.35
4460.30
4460.25

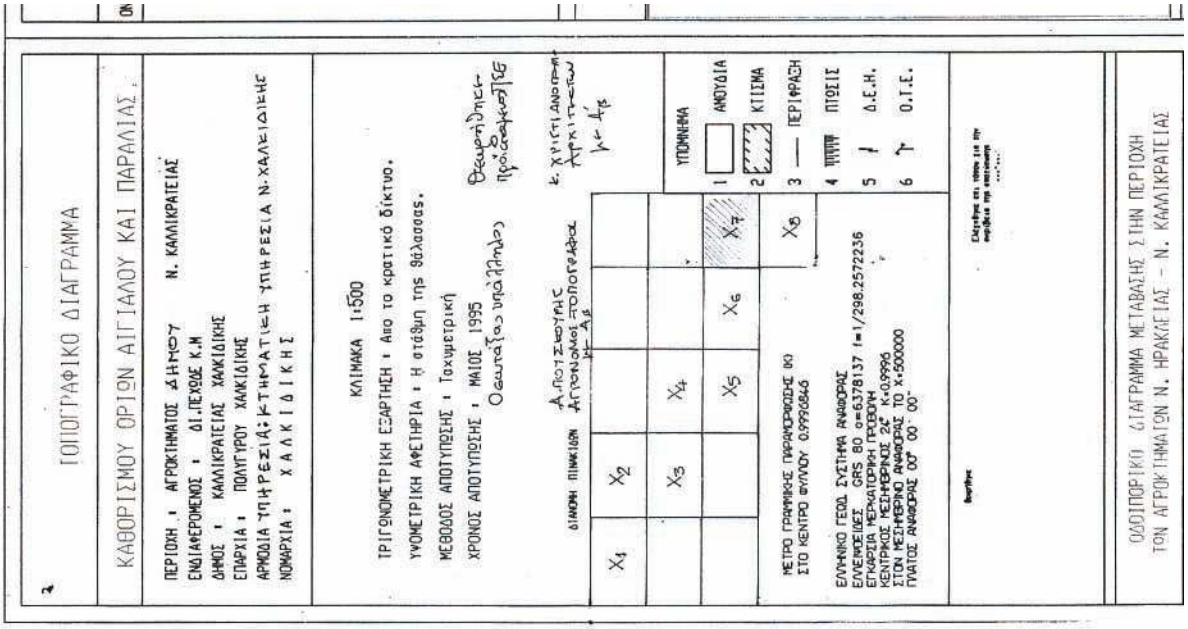
ΤΟΠΟΓΡΑΦΙΚΟ ΔΙΑΓΡΑΜΜΑ
ΚΑΘΟΡΙΣΜΟΥ ΟΡΙΩΝ ΑΙΓΙΑΛΟΥ ΚΑΙ ΠΑΡΑΛΙΑΣ
ΠΕΡΙΟΧΗ : ΑΓΡΟΚΤΗΜΑΤΟΣ ΔΗΜΟΥ Ν. ΚΑΛΛΙΚΡΑΤΕΙΑΣ
ΕΝΔΙΑΦΕΡΟΜΕΝΟΣ : ΔΙ.ΠΕΧΟΔΕ Κ.Μ
ΔΗΜΟΣ : ΚΑΛΛΙΚΡΑΤΕΙΑΣ ΧΑΛΚΙΔΙΚΗΣ
ΕΠΑΡΧΙΑ : ΠΟΛΥΓΥΡΟΥ ΧΑΛΚΙΔΙΚΗΣ
ΑΡΜΟΔΙΑ ΥΠΗΡΕΣΙΑ: ΚΤΗΜΑΤΙΚΗ ΥΠΗΡΕΣΙΑ Ν.ΧΑΛΚΙΔΙΚΗΣ
ΝΟΜΑΡΧΙΑ : ΧΑΛΚΙΔΙΚΗΣ
ΚΛΙΜΑΚΑ 1:500
ΤΡΙΓΩΝΟΜΕΤΡΙΚΗ ΕΞΑΡΤΗΣΗ : Από το κρατικό δίκτυο.
ΥΨΟΜΕΤΡΙΚΗ ΑΦΕΤΗΡΙΑ : Η στάθμη της θάλασσας.
ΜΕΘΟΔΟΣ ΑΠΟΤΥΠΩΣΗΣ : Ταχυμετρική
ΧΡΟΝΟΣ ΑΠΟΤΥΠΩΣΗΣ : ΜΑΙΟΣ 1995
ΔΙΑΚΟΠΗ ΠΙΝΑΚΙΔΩΝ
X1
X2
X3
X4
X5
X6
X7
X8
ΥΠΟΜΝΗΜΑ
1 ΑΜΟΥΔΙΑ
2 ΚΤΙΣΜΑ
3 — ΠΕΡΙΦΡΑΣΗ
4 ΠΙΡΕΙΣ
5 Δ.Ε.Η.
6 Ο.Τ.Ε.
ΜΕΤΡΟ ΓΡΑΦΙΚΗΣ ΠΑΡΑΜΟΡΦΩΣΗΣ ΟΚ)
ΣΤΟ ΚΕΝΤΡΟ ΦΥΛΛΟΥ 0.9990860
ΕΛΛΗΝΙΚΟ ΓΕΩΔ. ΣΥΣΤΗΜΑ ΑΝΑΦΟΡΑΣ
ΕΛΛΕΙΨΟΕΙΔΕΣ GRS 80 a=6378137 f=1/298.2572236
ΕΠΚΑΡΣΙΑ ΜΕΡΙΔΙΑΝΟΣ ΠΡΟΒΟΛΗ
ΚΕΝΤΡΙΚΟΣ ΜΕΣΗΜΕΡΙΝΟΣ 24° Κ=0.9996
ΣΤΟΝ ΜΕΣΗΜΕΡΙΝΟ ΑΝΑΦΟΡΑΣ ΤΟ Χ=500000
ΠΛΑΤΟΣ ΑΝΑΦΟΡΑΣ 00° 00' 00"
ΟΔΟΠΟΡΙΚΟ ΔΙΑΓΡΑΜΜΑ ΜΕΤΑΒΑΣΗΣ ΣΤΗΝ ΠΕΡΙΟΧΗ
ΤΟΝ ΑΓΡΟΚΤΗΜΑΤΩΝ Ν. ΗΡΑΚΛΕΙΑΣ - Ν. ΚΑΛΛΙΚΡΑΤΕΙΑΣ

ΠΙΝΑΚΑΣ ΣΥΝΤΕΤΑΓΜΕΝΩΝ ΤΡΙΓΩΝΟΜΕΤΡΙΚΩΝ ΣΗΜΕΙΩΝ ΣΕ ΕΓΣΑ87

ΟΝΟΜΑ ΣΗΜΕΙΟΥ	Χ	Υ	Η
T1	417670.503	4465778.222	24.867
T2	418176.436	4465100.004	12.405
T3	417467.463	4464568.734	19.661
T4	416920.661	4463811.912	3.724
T5	416660.209	4464835.162	2.091
T6	416405.663	4465466.455	1.870
T7	417337.244	4466384.889	-
T8	416903.057	4467277.258	-
T9	416042.706	4467142.139	-
T10	416241.733	4466222.406	-
T11	416068.244	4466046.111	-
T12	415224.397	4467038.605	-
T20	419289.130	4465732.050	46.220
T21	417090.100	4465506.030	51.580
T26	419977.050	4467811.850	98.070
T27	415772.874	4468844.365	77.500
T31	414696.910	4467357.410	43.830
T32	417333.480	4470271.510	125.040

α/α	ΑΙΓΙΑΛΟΥ Χ	ΑΙΓΙΑΛΟΥ Υ	α/α	ΠΑΡΑΛΙΑΣ Χ΄	ΠΑΡΑΛΙΑΣ Υ΄
1	[illegible]	[illegible]	1'	[illegible]	[illegible]
2	423900.00	4460754.35	2'	[illegible]	[illegible]
3	423940.59	4460747.76	3'	[illegible]	[illegible]
4	423957.80	4460737.62	4'	423961.91	4460740.74
5	423976.84	4460731.43	5'	[illegible]	4460741.07
6	[illegible]	4460721.93	6'	[illegible]	[illegible]
7	[illegible]	4460702.79	7'	[illegible]	[illegible]
8	[illegible]	[illegible]	8'	[illegible]	4460707.54
9	[illegible]	4460692.7[illegible]	9'	[illegible]	[illegible]
10	[illegible]	4460665.44	10'	[illegible]	[illegible]
11	[illegible]	4460642.99	11'	424079.97	4460608.40
12	[illegible]	4460619.74	12'	424310.88	[illegible]
13	424440.57	4460583.18	13'	424[illegible]4.86	4460597.49
14	424483.[illegible]	4460535.[illegible]	14'	424587.88	4460550.12
15	424029.57	4460512.76	15'	424617.51	4460520.44
16	424085.[illegible]	4460460.09	16'	424694.04	4460479.81
17	424715.29	4460435.[illegible]	17'	424728.91	4460445.92
18	424738.7[illegible]	4460388.[illegible]	18'	424733.58	4460390.45
19	424736.2[illegible]	4460360.[illegible]	19'	[illegible]	4460362.38
20	424756.[illegible]	4460313.[illegible]	20'	[illegible]	4460322.84
21	424492.2[illegible]	4460277.[illegible]	21'	[illegible]	4460290.75
22	424617.9[illegible]	4460276.[illegible]	22'	[illegible]	4460291.84
23	424314.20	4460244.74	23'	[illegible]	4460254.74
24	424488.[illegible]3	4460199.[illegible]2	24'	[illegible]	[illegible]
25	425103.32	[illegible]174.18	25'	[illegible]	4460189.08
26	[illegible]	[illegible]	26'	[illegible]	4460134.24
27	[illegible]	4461070.49	27'	425337.31	4460089.55

	ΠΑΛΑΙΟΣ	ΑΙΓΙΑΛΟΣ
0".	χ = 424606,28	ψ = 4460515,61
1".	χ = 424638,72	ψ = 4460511,12
2".	χ = 424718,81	ψ = 4460467,35
3".	χ = 424744,86	ψ = 4460435,35
4".	χ = 424834,55	ψ = 4460355,80
5".	χ = 424902,45	ψ = 4460309,65
6".	χ = 424947,05	ψ = 4460241,32
7".	χ =424983,61	ψ = 4460218,85
8".	χ = 424985,86	ψ = 4460220,65
9".	χ = 424995,95	ψ = 4460213,28
10".	χ = 425037,08	ψ = 4460209,23
11".	χ = 425064,72	ψ = 4460207,78
12".	χ = 425068,10	ψ = 4460205,57
13".	χ = 425076,50	ψ = 4460195,12
14".	χ = 425122,03	ψ = 4460183,52
15".	χ = 425144,45	ψ = 4460182,95
16".	χ = 425168,71	ψ = 4460178,20
17".	χ = 425304,50	ψ = 4460136,95
18".	χ = 425317,62	ψ = 4460138,64
19".	χ = 425333,06	ψ = 4460151,72
20".	χ = 425357,47	ψ = 4460140,15
21".	χ = 425337,31	ψ = 4460089,55

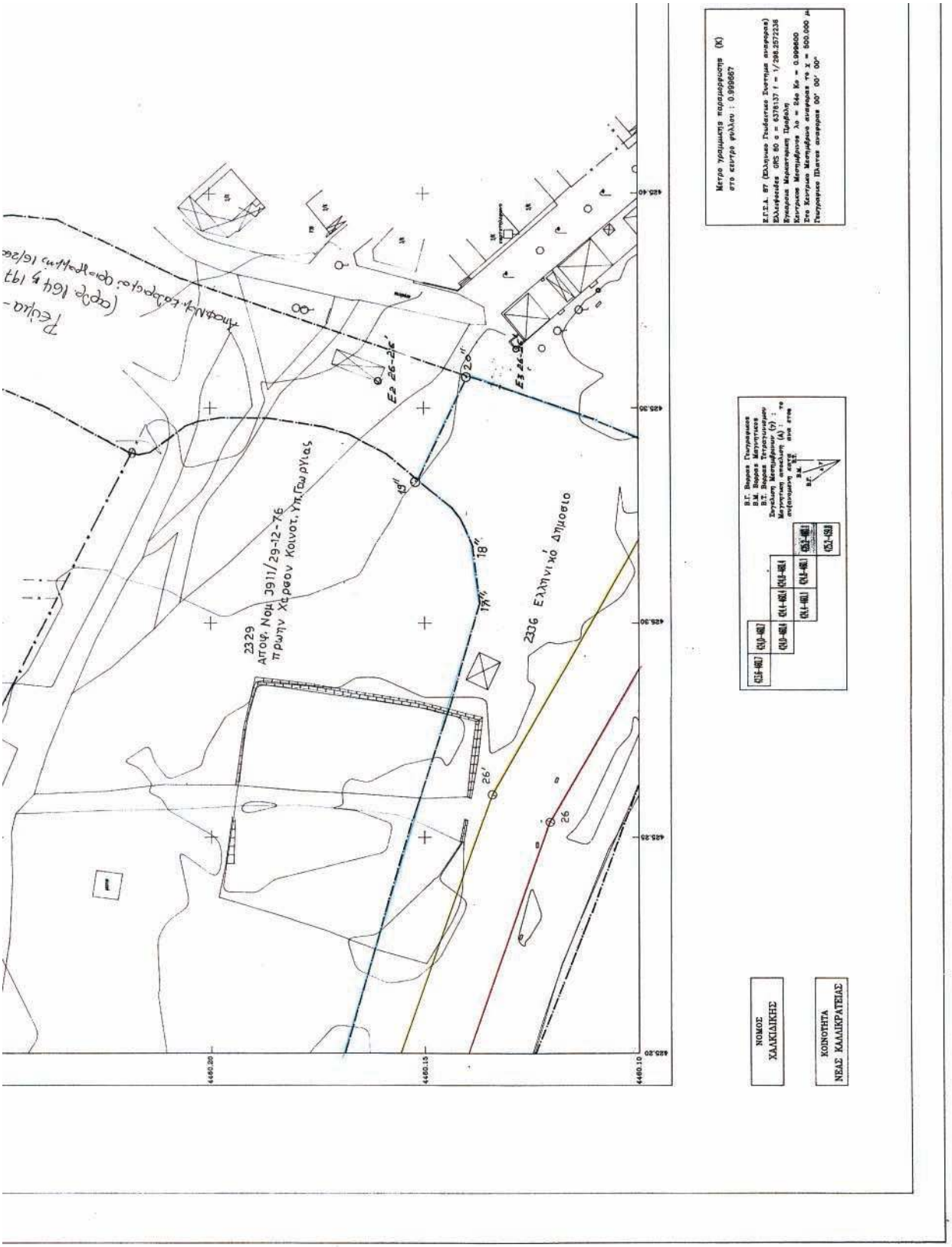
2329
Αιτοίφ. Νομ. 3911/29-12-76
πρώην Χτίσεων Κοινοτ. Υπ.Γεωργίας
2336 Ελληνικό Δημόσιο
Ε2 26-26'
Ε3 26-9
NOMOΣ
ΧΑΛΚΙΔΙΚΗΣ
ΚΟΙΝΟΤΗΤΑ
ΝΕΑΣ ΚΑΛΛΙΚΡΑΤΕΙΑΣ

ΟΔΟΙΠΟΡΙΚΟ ΔΙΑΓΡΑΜΜΑ ΜΕΤΑΒΑΣΗΣ ΣΤΗΝ ΠΕΡΙΟΧΗ
ΤΩΝ ΑΓΡΟΚΤΗΜΑΤΩΝ Ν. ΗΡΑΚΛΕΙΑΣ - Ν. ΚΑΛΛΙΚΡΑΤΕΙΑΣ
Ν. ΚΑΛΛΙΚΡΑΤΕΙΑ
ΕΞΑΣΦΑΛΙΣΕΙΣ ΚΟΡΥΦΩΝ ΓΡΑΜΜΩΝ
ΑΙΓΑΛΟΥ ΚΑΙ ΠΑΡΑΛΙΑΣ
ΚΟΡΥΦΗ Ε1=151.90 Ε2=110.10 Ε3=110.75
26 Ε1=139.50 Ε2=99.60 Ε3=104.15
26'
ΚΤΗΜΑΤΟΛΟΓΙΚΟΣ ΠΙΝΑΚΑΣ
ΙΔΙΟΚΤΗΤΩΝ ΤΥΠΟΥ «Δ»
ΙΔΙΟΚΤΗΣΙΑ ΕΠΩΝΥΜΟ ΟΝΟΜΑ ΟΝ.ΠΑΤΡΟΣ ΔΙΕΥ
233600000 ΕΛΛΗΝΙΚΟ ΔΗΜΟΣΙΟ
420.60
420.50
420.50
420.40

25	425103.32	4460174.18	25'	425106.95	4460190.08	19".	χ = 425333,06	ψ = 4460151,72
26	425033.66	4460120.71	26'	425260.14	4460134.24	20".	χ = 425357,47	ψ = 4460140,15
27	425039.25	4460070.49	27'	425337.31	4460089.55	21".	χ = 425337,31	ψ = 4460089,55

ΥΠΟΜΝΗΜΑ ΕΠΙΤΡΟΠΗΣ

1. Το παρόν διάγραμμα συνοδεύει την από 12-07-05 έκθεση της επιτροπής του άρθρου 100 του Π.Δ. 284/88 περί καθορισμού των ορίων αιγιαλού και παραλίας.

2.---------- ΚΟΚΚΙΝΗ 1,2,3,. ,27 ΟΡΙΟΓΡΑΜΜΗ ΑΙΓΙΑΛΟΥ

3. ---------- ΚΙΤΡΙΝΗ 1',2',3'.. ,27' ΟΡΙΟΓΡΑΜΜΗ ΠΑΡΑΛΙΑΣ

4. ---------- ΚΥΑΝΗ 0', 1'',2'',3''.. ,21'' ΟΡΙΟΓΡΑΜΜΗ ΠΑΛΑΙΟΥ ΑΙΓΙΑΛΟΥ

5. Οι κορυφές των οριογραμμών εξασφαλίζονται από συντεταγμένες του κρατικού δικτύου.

6. Οι συντεταγμένες των κορυφών του αιγιαλού, της παραλίας και του παλαιού αιγιαλού αναγράφονται όπως παραπάνω σε μορφή πίνακα.

7. Ελήφθη υπόψη η από 6-8-03 έκθεση εφαρμογής διανομής Υπ.Γεωργίας του αρμοδίου υπαλλήλου της ΔΙ.ΠΕ.ΧΩ.

8. Καθορίζεται ζώνη παραλίας πλάτους 10μ. από την κορυφή 9' και 10μ. από την κορυφή 10', για εξυπηρέτηση των σκοπών του άρθρου 1 παρ. 2 του Νόμου 2971/2001 (ΦΕΚ 285/19-12-01) εντός της οποίας τα τυχόν υπάρχοντα κτίσματα δεν εξαιρούνται. Τηρούνται οι περιορισμοί της παρ. 6 του άρθρου 7 του Ν. 2971/01.

Η ΕΠΙΤΡΟΠΗ

Ο ΠΡΟΕΔΡΟΣ

Ι. Κομπούρης

ΤΑ ΜΕΛΗ

1. Χατζόπουλος Ευστάθιος Αγρον.Τοπ.Μηχ.
2. Τσαλαμπαλιστίνος Κωνσταντίνος
3. Δαλλιός Λάζαρος
4. Παρδίκης Ιωάννης

ΚΑΣ
»

ΔΙΕΥΘΥΝΣΗ

ΜΕΛΕΤΗ ΠΟΛΕΟΔΟΜΗΣΗΣ
ΠΑΡΑΘΕΡΙΣΤΙΚΗΣ ΚΑΤΟΙΚΙΑΣ

Δ/ΝΣΗ ΠΕΡΙΒΑΛΛΟΝΤΟΣ & ΧΩΡΟΤΑΞΙΑΣ Κ.ΜΑΚΕΔΟΝΙΑΣ

ΓΕΩΔΑΙΤΙΚΑ ΣΤΟΙΧΕΙΑ
DATUM Ε.Γ.Σ.Α.87
ΕΛΛΗΝΟΠΟΙΗΣΗ G.R.S. 80
ΠΡΟΒΟΛΗ ΕΠΙΓΑΡΣΙΑ ΜΕΡΙΚΑΤΟΡΙΚΗ (Ο.Τ.Μ.)
ΣΤΝΤ.ΚΑΙΜΑΚΑΣ Κο=0.9996 (για λο=24)
ΣΤΝΤ.ΚΑΙΜΑΚΑΣ Κο=0.999667 για το μεσο Χ πυνακιδας

ΤΟΠΟΓΡΑΦΙΚΟ ΤΠΟΒΑΘΡΟ

ΕΠΟΧΕΙΑ ΑΠΟΤΥΠΩΣΗ ΜΑΙΟΣ 1995

ΟΜΑΔΑ ΕΠΙΒΕΒΑΙΩΣΗΣ ΔΙ.ΠΕ.ΧΩ.Κ.Μ.
ΜΑΙΡΗ ΚΗΠΟΤΡΟΥ αρχιτεκτων πολεοδομος
ΠΕΡΤ ΛΑΦΑΖΑΝΗ τοπογραφος μηχανικος

ΔΙΑΝΟΜΗ ΠΙΝΑΚΙΔΩΝ 1-500 -ΠΕΡΙΟΧΗ ΜΕΛΕΤΗΣ

Χ 1	Χ 2			
	Χ 3	Χ 4		
		Χ 5	Χ 6	Χ 7
				Χ 8

ΟΜΑΔΑ ΜΕΛΕΤΗΣ
ΚΑΤΣΑΡΕΑΗ ΑΣΠΑΣΙΑ αρχιτεκτων πολεοδομος
ΚΟΣΤΡΗΣ ΓΕΩΡΓΙΟΣ πολιτικος μηχανικος

υπογραφη υπογραφη

ΦΑΣΗ Β! ΟΡΙΣΤΙΚΗ ΠΟΛΕΟΔ.ΜΕΛΕΤΗ

ΧΑΡΤΗΣ Χ 7

ΚΑΘΟΡΙΣΜΟΣ ΟΡΙΩΝ ΑΙΓΙΑΛΟΥ ΚΑΙ ΠΑΡΑΛΙΑΣ

ΚΑΙΜΑΚΑ : 1-500

ΔΗΜΟΣ: Ν.ΚΑΛΛΙΚΡΑΤΕΙΑΣ
ΠΕΡΙΟΧΗ: ΑΝΑΤΟΛΙΚΗ 1Α!-1Β!-2Α!

ΗΜΕΡΟΜΗΝΙΑ: ΝΟΕΜΒΡΙΟΣ 2004

ΝΟΜΟΣ: ΧΑΛΚΙΔΙΚΗΣ

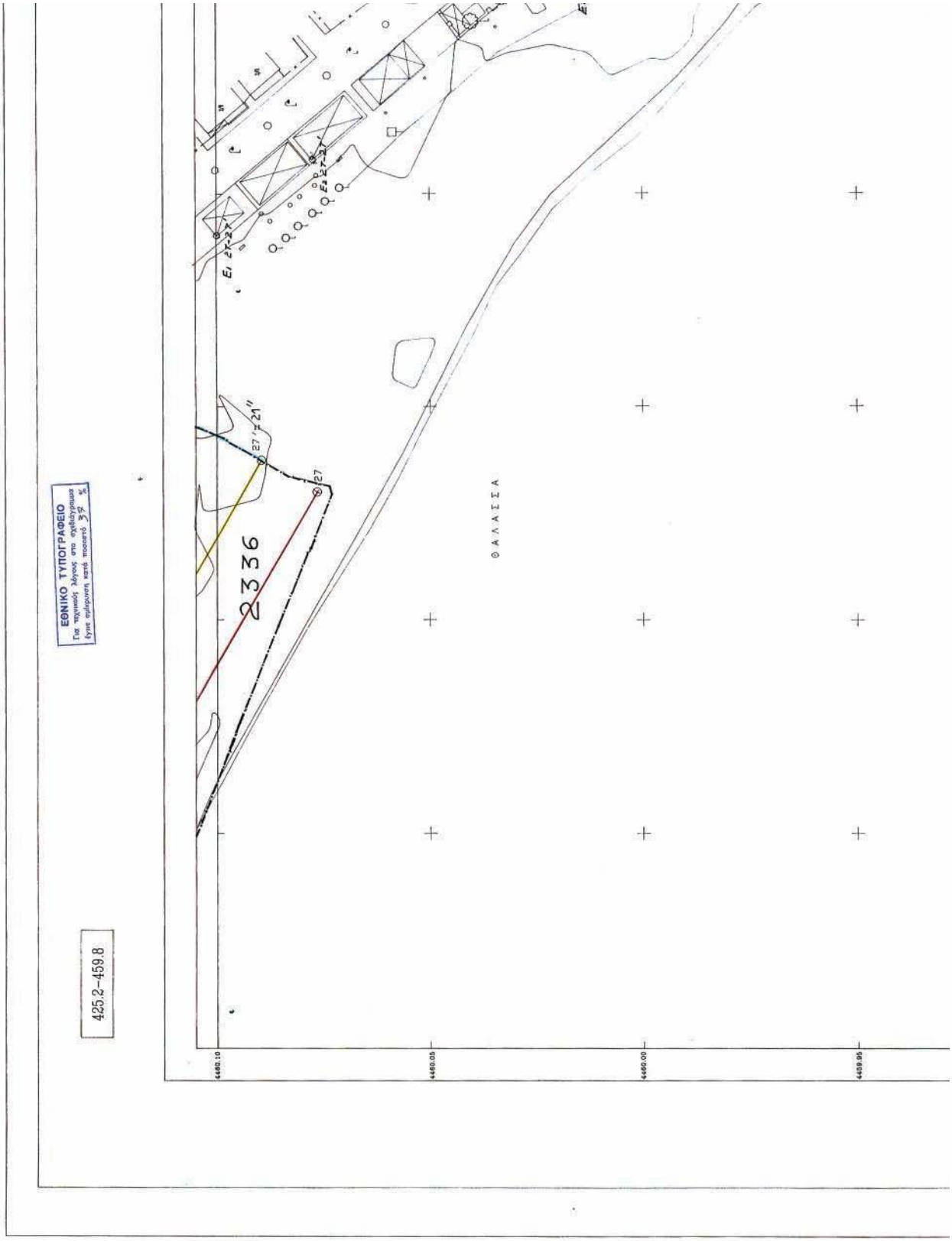
ΕΘΝΙΚΟ ΤΥΠΟΓΡΑΦΕΙΟ
425.2-459.8
2336
27
27'
21''
Ε1 27-21
Ε2 27-21
Ε1
ΘΑΛΑΣΣΑ
4460.10
4460.05
4460.00
4459.95

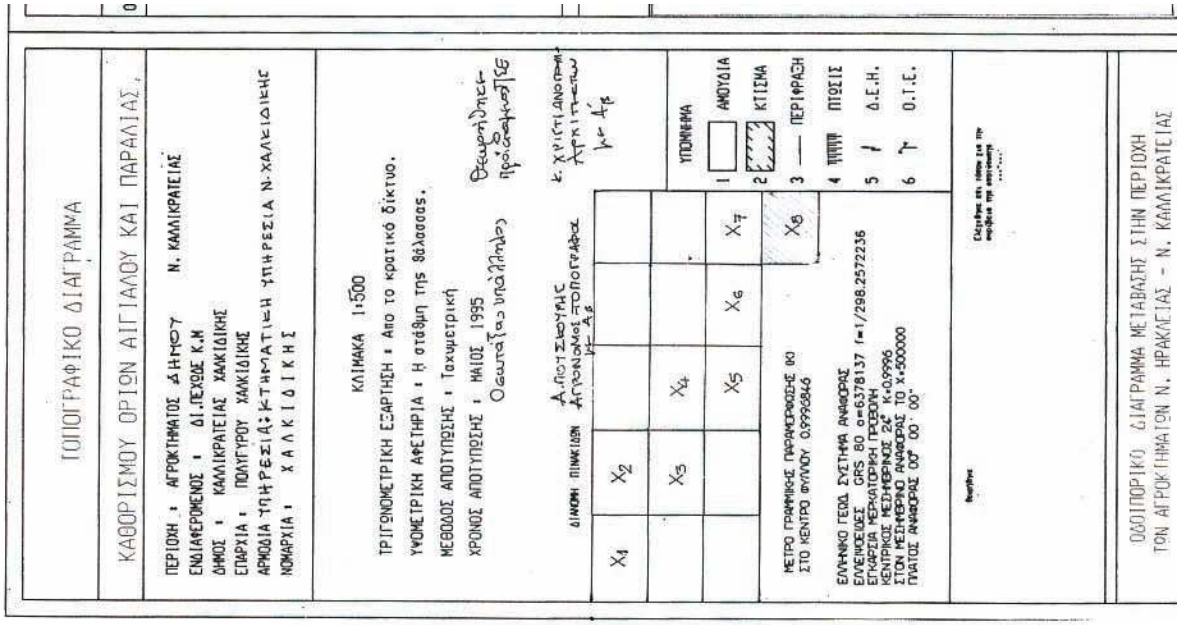
ΤΟΠΟΓΡΑΦΙΚΟ ΔΙΑΓΡΑΜΜΑ
ΚΑΘΟΡΙΣΜΟΥ ΟΡΙΩΝ ΑΙΓΙΑΛΟΥ ΚΑΙ ΠΑΡΑΛΙΑΣ
ΠΕΡΙΟΧΗ : ΑΓΡΟΚΤΗΜΑΤΟΣ ΔΗΜΟΥ Ν. ΚΑΛΛΙΚΡΑΤΕΙΑΣ
ΕΝΔΙΑΦΕΡΟΜΕΝΟΣ : ΔΙ.ΠΕΧΩΔΕ Κ.Ν
ΔΗΜΟΣ : ΚΑΛΛΙΚΡΑΤΕΙΑΣ ΧΑΛΚΙΔΙΚΗΣ
ΕΠΑΡΧΙΑ : ΠΟΛΥΓΥΡΟΥ ΧΑΛΚΙΔΙΚΗΣ
ΑΡΜΟΔΙΑ ΥΠΗΡΕΣΙΑΚΗ ΥΠΗΡΕΣΙΑ Ν.ΧΑΛΚΙΔΙΚΗΣ
ΝΟΜΑΡΧΙΑ : ΧΑΛΚΙΔΙΚΗΣ
ΚΛΙΜΑΚΑ 1:500
ΤΡΙΓΩΝΟΜΕΤΡΙΚΗ ΕΞΑΡΤΗΣΗ : Απο το κρατικό δίκτυο.
ΥΨΟΜΕΤΡΙΚΗ ΑΦΕΤΗΡΙΑ : Η στάθμη της θάλασσας.
ΜΕΘΟΔΟΣ ΑΠΟΤΥΠΩΣΗΣ : Ταχυμετρική
ΧΡΟΝΟΣ ΑΠΟΤΥΠΩΣΗΣ : ΜΑΙΟΣ 1995
ΔΙΑΚΟΠΗ ΠΙΝΑΚΙΔΩΝ
ΥΠΟΜΝΗΜΑ
1 ΑΜΟΥΔΙΑ
2 ΚΤΙΣΜΑ
3 ΠΕΡΙΦΡΑΞΗ
4 ΠΤΩΣΙΣ
5 Δ.Ε.Η.
6 Ο.Τ.Ε.
ΜΕΤΡΟ ΓΡΑΜΜΙΚΗΣ ΠΑΡΑΜΟΡΦΩΣΗΣ ΘΟ ΣΤΟ ΚΕΝΤΡΟ ΦΥΛΛΟΥ 0.9996846
ΕΛΛΗΝΙΚΟ ΓΕΩΔ. ΣΥΣΤΗΜΑ ΑΝΑΦΟΡΑΣ
ΕΠΙΣΗΜΟΕΙΔΕΣ GRS 80 a=6378137 f=1/298.2572236
ΕΠΙΦΑΝΕΙΑ ΜΕΡΑΤΟΡΙΚΗ ΠΡΟΒΟΛΗ
ΚΕΝΤΡΙΚΟΣ ΜΕΣΗΜΕΡΙΝΟΣ 24° K=0.9996
ΣΤΙΟΝ ΜΕΣΗΜΕΡΙΝΟ ΑΝΑΦΟΡΑΣ ΤΟ X=500000
ΠΛΑΤΟΣ ΑΝΑΦΟΡΑΣ 00° 00' 00"
ΟΔΟΠΟΡΙΚΟ ΔΙΑΓΡΑΜΜΑ ΜΕΤΑΒΑΣΗΣ ΣΤΗΝ ΠΕΡΙΟΧΗ
ΤΩΝ ΑΓΡΟΚΤΗΜΑΤΩΝ Ν. ΗΡΑΚΛΕΙΑΣ - Ν. ΚΑΛΛΙΚΡΑΤΕΙΑΣ

ΠΙΝΑΚΑΣ ΣΥΝΤΕΤΑΓΜΕΝΩΝ ΤΡΙΓΩΝΟΜΕΤΡΙΚΩΝ ΣΗΜΕΙΩΝ ΣΕ ΕΓΣΑ87

ΟΝΟΜΑ ΣΗΜΕΙΟΥ	X	Y	H
T1	417670.503	4465778.222	24.867
T2	418176.436	4465100.004	12.405
T3	417467.463	4464568.734	19.661
T4	416920.661	4463811.912	3.724
T5	416660.209	4464835.162	2.091
T6	416405.663	4465466.455	1.870
T7	417337.244	4466384.889	-
T8	416903.057	4467277.258	-
T9	416042.706	4467142.139	-
T10	416241.733	4466222.406	-
T11	416068.244	4466046.111	-
T12	415224.397	4467038.605	-
T20	419289.130	4465732.050	46.220
T21	417090.100	4465506.030	51.580
T26	419977.050	4467811.850	98.070
T27	415772.874	4468844.365	77.500
T31	414696.910	4467357.410	43.830
T32	417333.480	4470271.510	125.040

α/α	ΑΙΓΙΑΛΟΥ X	ΑΙΓΙΑΛΟΥ Y	α/α	ΠΑΡΑΛΙΑΣ X	ΠΑΡΑΛΙΑΣ Y
1	423972.29	4460831.40	1'	[illegible]	4460937.38
2	423900.60	4460754.35	2'	[illegible]	4460790.40
3	423940.59	4460747.76	3'	423940.52	4460755.82
4	423957.80	4460737.62	4'	423961.91	4460740.74
5	423976.84	4460731.43	5'	423979.53	4460741.07
6	424014.5[illegible]	4460721.53	6'	424017.80	4460731.28
7	424043.[illegible]	4460702.19	7'	424043.09	4460715.40
8	424115.20	4460697.[illegible]	8'	[illegible]	4460707.54
9	424157.4[illegible]	4460692.[illegible]	9'	424155.17	4460702.[illegible]
10	424200.[illegible]	4460665.44	10'	[illegible]	4460678.91
11	424275.[illegible]	4460642.99	11'	424279.97	4460635.40
12	424316.7[illegible]	4460619.74	12'	424316.55	4460622.73
13	424440.37	4460583.18	13'	424444.68	4460597.49
14	424583.[illegible]	4460535.[illegible]	14'	424587.38	4460550.12
15	424629.5[illegible]	4460512.[illegible]	15'	424631.51	4460523.44
16	424685.[illegible]	4460460.22	16'	424684.04	4460472.51
17	424715.[illegible]	4460435.[illegible]	17'	424716.51	4460445.92
18	424738.[illegible]	4460388.[illegible]	18'	424733.58	4460390.45
19	424736.9[illegible]	4460360.[illegible]	19'	424731.50	4460362.39
20	424756.[illegible]	4460313.[illegible]	20'	424755.42	4460322.04
21	424802.9[illegible]	4460277.[illegible]	21'	424800.[illegible]	4460290.75
22	424617.9[illegible]	4460276.[illegible]	22'	424615.73	4460291.54
23	424914.90	4460244.74	23'	424[illegible].98	4460254.74
24	424988.13	4460199.[illegible]	24'	424991.93	4460213.73
25	425103.32	4460174.18	25'	425106.95	4460185.08
26	425203.66	4460120.71	26'	425200.14	4460134.24
27	425[illegible].95	4460070.49	27'	425337.31	4460089.55

α'	ΠΑΛΑΙΟΣ	ΑΙΓΙΑΛΟΣ
	χ = 424606,28	ψ = 4460515,61
1".	χ = 424638,72	ψ = 4460511,12
2".	χ = 424718,81	ψ = 4460467,35
3".	χ = 424744,86	ψ = 4460435,35
4".	χ = 424834,55	ψ = 4460355,80
5".	χ = 424902,45	ψ = 4460309,65
6".	χ = 424947,05	ψ = 4460241,32
7".	χ =424983,61	ψ = 4460218,85
8".	χ = 424985,86	ψ = 4460220,65
9".	χ = 424995,95	ψ = 4460213,28
10".	χ = 425037,08	ψ = 4460209,23
11".	χ = 425064,72	ψ = 4460207,78
12".	χ = 425068,10	ψ = 4460205,57
13".	χ = 425076,50	ψ = 4460195,12
14".	χ = 425122,03	ψ = 4460183,52
15".	χ = 425144,45	ψ = 4460182,95
16".	χ = 425168,71	ψ = 4460178,20
17".	χ = 425304,50	ψ = 4460136,95
18".	χ = 425317,62	ψ = 4460138,64
19".	χ = 425333,06	ψ = 4460151,72
20".	χ = 425357,47	ψ = 4460140,15
21".	χ = 425337,31	ψ = 4460089,55

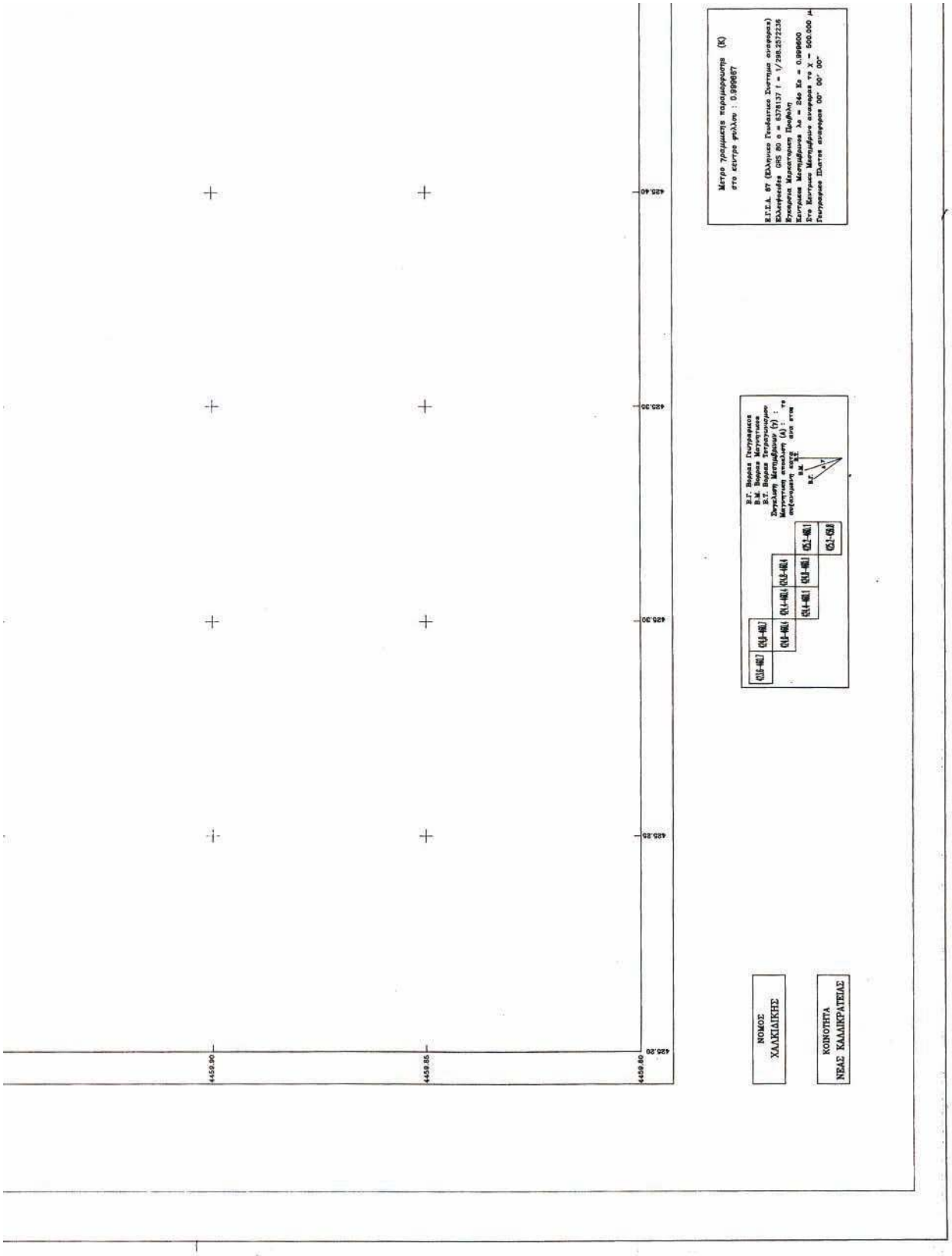
425.40
425.30
425.20
425.10
425.00
4459.90
4459.85
4459.80
Μετρο γραμμικης παραμορφωσης (Κ)
στο κεντρο φολλιου : 0.999667
Ε.Γ.Σ.Α. 87 (Ελληνικο Γεωδαιτικο Συστημα αναφορας)
Ελλειψοειδες GRS 80 a = 6378137 f = 1/298.2572236
Βασικοι Μασταταιοι Προβολη
Κεντρικο Μεριδιανο λο = 24ο Ec = 0.999600
Στο Κεντρικο Μεριδιανο αναφορα τη X = 500.000 μ
Γεωγραφικες Πλατεια αναφορας 00° 00' 00"
Β.Γ. Βορεια Γεωγραφικη
Β.Μ. Βορεια Μαγνητικη
Β.Τ. Βορεια Τετραγωνικη
Συγκλιση Μεριδιανων (γ) :
Μαγνητικη αποκλιση (δ) :
ΟΚΔ-4001
ΟΚΔ-4002
ΟΚΔ-4003
ΟΚΔ-4004
ΟΚΔ-4005
ΟΚΔ-4006
ΟΚΔ-4007
ΟΚΔ-4008
ΟΚΔ-4009
ΟΚΔ-4010
ΟΚΔ-4011
ΟΚΔ-4012
ΟΚΔ-4013
ΟΚΔ-4014
ΟΚΔ-4015
ΟΚΔ-4016
ΟΚΔ-4017
ΟΚΔ-4018
ΟΚΔ-4019
ΟΚΔ-4020
ΟΚΔ-4021
ΟΚΔ-4022
ΟΚΔ-4023
ΟΚΔ-4024
ΟΚΔ-4025
ΟΚΔ-4026
ΟΚΔ-4027
ΟΚΔ-4028
ΟΚΔ-4029
ΟΚΔ-4030
ΟΚΔ-4031
ΟΚΔ-4032
ΟΚΔ-4033
ΟΚΔ-4034
ΟΚΔ-4035
ΟΚΔ-4036
ΟΚΔ-4037
ΟΚΔ-4038
ΟΚΔ-4039
ΟΚΔ-4040

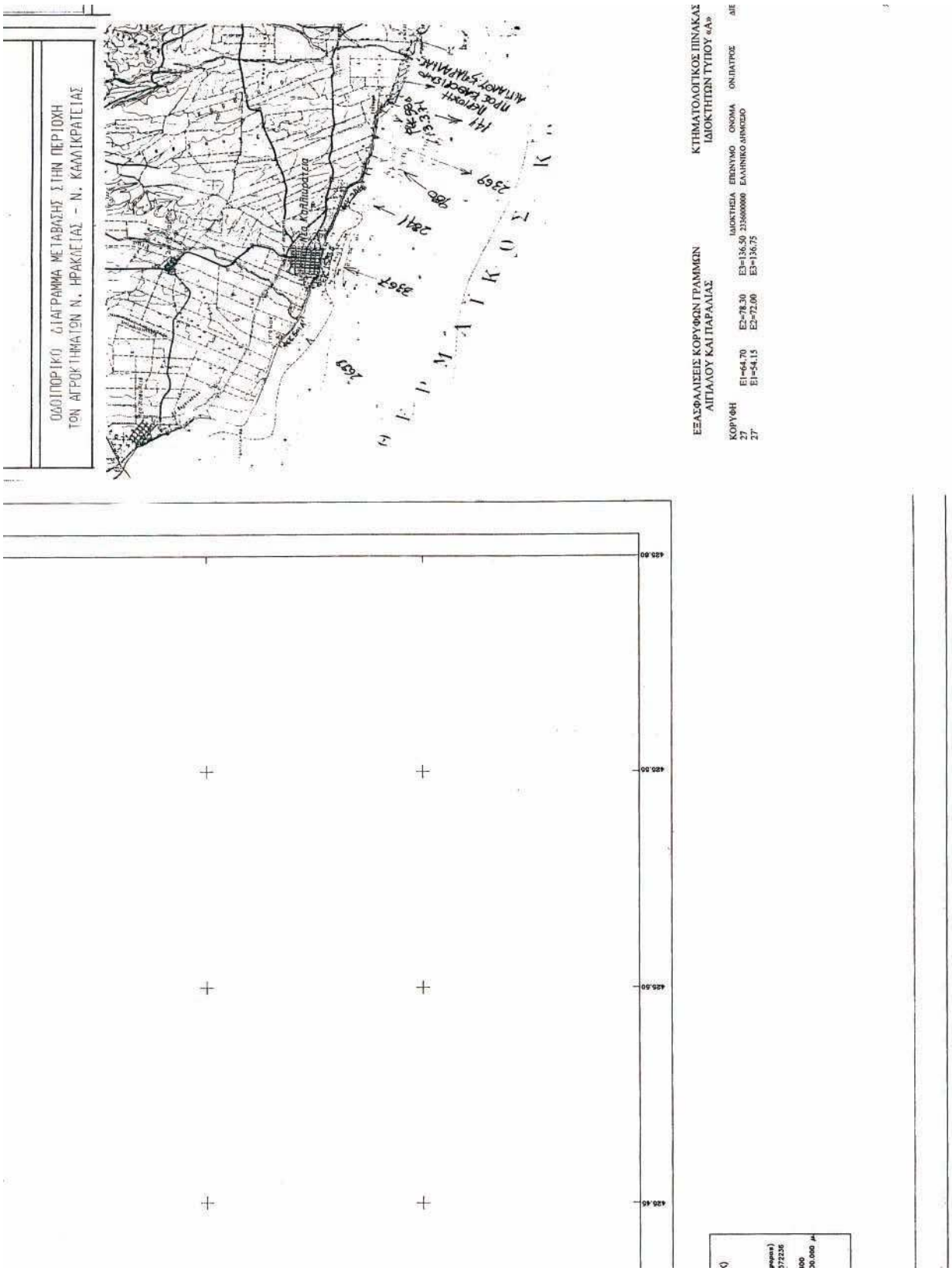
ΟΔΟΙΠΟΡΙΚΟ ΔΙΑΓΡΑΜΜΑ ΜΕΤΑΒΑΣΗΣ ΣΤΗΝ ΠΕΡΙΟΧΗ
ΤΩΝ ΑΓΡΟΚΤΗΜΑΤΩΝ Ν. ΗΡΑΚΛΕΙΑΣ - Ν. ΚΑΛΛΙΚΡΑΤΕΙΑΣ
Ν. Καλλικράτεια
ΕΞΑΣΦΑΛΙΣΕΙΣ ΚΟΡΥΦΩΝ ΓΡΑΜΜΩΝ
ΑΙΓΙΑΛΟΥ ΚΑΙ ΠΑΡΑΛΙΑΣ
ΚΟΡΥΦΗ E1=64.70 E2=78.30 E3=136.50
27 E1=54.15 E2=72.00 E3=136.75
ΚΤΗΜΑΤΟΛΟΓΙΚΟΣ ΠΙΝΑΚΑΣ
ΙΔΙΟΚΤΗΤΩΝ ΤΥΠΟΥ «Α»
ΙΔΙΟΚΤΗΣΙΑ ΕΠΩΝΥΜΟ ΟΝΟΜΑ ΟΝ.ΠΑΤΡΟΣ ΔΙΕ
2356000000 ΕΛΛΗΝΙΚΟ ΔΗΜΟΣΙΟ
425.00
425.50
426.00
426.45

24	[illegible]	[illegible]	24'	[illegible]	[illegible]	19".	χ = 425333,06	ψ = 4460151,72
25	425103.32	4460174.18	25'	425108.95	4460155.08	20".	χ = 425357,47	ψ = 4460140,15
26	425273.66	4460120.11	26'	425260.14	4460134.24	21".	χ = 425337,31	ψ = 4460089,55
27	425[illegible].95	4460078.49	27'	425337.31	4460089.55			

ΥΠΟΜΝΗΜΑ ΕΠΙΤΡΟΠΗΣ

1. Το παρόν διάγραμμα συνοδεύει την από 12-07-05 έκθεση της επιτροπής του άρθρου 100 του Π.Δ. 284/88 περί καθορισμού των ορίων αιγιαλού και παραλίας.

2. ---------- ΚΟΚΚΙΝΗ 1,2,3,. ,27 ΟΡΙΟΓΡΑΜΜΗ ΑΙΓΙΑΛΟΥ

3. ---------- ΚΙΤΡΙΝΗ 1',2',3'.. ,27' ΟΡΙΟΓΡΑΜΜΗ ΠΑΡΑΛΙΑΣ

4. ---------- ΚΥΑΝΗ 0", 1",2",3".. ,21" ΟΡΙΟΓΡΑΜΜΗ ΠΑΛΑΙΟΥ ΑΙΓΙΑΛΟΥ

5. Οι κορυφές των οριογραμμών εξασφαλίζονται από συντεταγμένες του κρατικού δικτύου.

6. Οι συντεταγμένες των κορυφών του αιγιαλού, της παραλίας και του παλαιού αιγιαλού αναγράφονται όπως παραπάνω σε μορφή πίνακα.

7. Ελήφθη υπόψη η από 6-8-03 έκθεση εφαρμογής διανομής Υπ.Γεωργίας του αρμοδίου υπαλλήλου της ΔΙ.ΠΕ.ΧΩ.

8. Καθορίζεται ζώνη παραλίας πλάτους 10μ. εκτός της κορυφής 0' και 15μ. από την κορυφή 10', για εξυπηρέτηση των σκοπών του άρθρου 1 παρ. 2 του Νόμου 2971/2001 (ΦΕΚ 285/19-12-01) εντός της οποίας τα τυχόν υπάρχοντα κτίσματα δεν εξαιρούνται. Τηρούνται οι περιορισμοί της παρ. Β του άρθρου 4 του Ν. 2971/01.

Η ΕΠΙΤΡΟΠΗ

Ο ΠΡΟΕΔΡΟΣ

Ι. Κομπούρης

ΤΑ ΜΕΛΗ

1. Χατζόπουλος Ευστάθιος
Αγρον.Τοπ.Μηχ.

2. Τσαλαμπί Κωνσταντίνα

3. Δαλλάς Λάζαρος

4. Περδικάρη Ιωάννη

ΜΕΛΕΤΗ ΠΟΛΕΟΔΟΜΗΣΗΣ
ΠΑΡΑΘΕΡΙΣΤΙΚΗΣ ΚΑΤΟΙΚΙΑΣ

Δ/ΝΣΗ ΠΕΡΙΒΑΛΛΟΝΤΟΣ & ΧΩΡΟΤΑΞΙΑΣ Κ.ΜΑΚΕΔΟΝΙΑΣ

ΓΕΩΔΑΙΤΙΚΑ ΣΤΟΙΧΕΙΑ DATUM Ε.Γ.Σ.Α.87 ΕΛΛΙΨΟΕΙΔΕΣ G.R.S. 80 ΠΡΟΒΟΛΗ ΕΓΚΑΡΣΙΑ ΜΕΡΙΚΑΤΟΡΙΚΗ (U.T.M.) ΣΤΝΤ.ΚΑΙΜΑΚΑΣ Κο=0.9996 (για λο=24) ΣΤΝΤ.ΚΑΙΜΑΚΑΣ Κο=0.999667 για το μέσο Χ πινακίδας	ΤΟΠΟΓΡΑΦΙΚΟ ΥΠΟΒΑΘΡΟ ΕΠΙΓΕΙΑ ΑΠΟΤΥΠΩΣΗ ΜΑΪΟΣ 1996	ΟΜΑΔΑ ΕΠΙΒΕΒΑΙΩΣΗΣ Δι.ΠΕ.ΧΩ.Κ.Μ. ΜΑΙΡΗ ΧΗΠΟΤΡΟΤ αρχιτεκτων πολεοδομος ΠΕΡΤ ΑΛΦΑΖΑΝΗ τοπογραφος μηχανικος
ΔΙΑΝΟΜΗ ΠΙΝΑΚΙΔΩΝ 1-500 -ΠΕΡΙΟΧΗ ΜΕΛΕΤΗΣ Χ1 Χ2 Χ3 Χ4 Χ5 Χ6 Χ7 Χ8		ΟΜΑΔΑ ΜΕΛΕΤΗΣ ΚΑΤΣΑΡΕΛΗ ΑΣΠΑΣΙΑ αρχιτεκτων πολεοδομος ΚΟΣΤΡΗΣ ΓΕΩΡΓΙΟΣ πολιτικος μηχανικος σφραγις υπογραφη

ΦΑΣΗ Β! ΟΡΙΣΤΙΚΗ ΠΟΛΕΟΔ.ΜΕΛΕΤΗ

ΧΑΡΤΗΣ Χ8

ΑΚΡΙΒΕΣ ΑΝΤΙΓΡΑΦΟ ΑΡΙΘ.ΠΡΩΤ. 14-BLOG
Ο Προϊστάμενος Ολομέλειας Δημοσ. Εργων Βορείου Α.

ΚΑΘΟΡΙΣΜΟΣ ΟΡΙΩΝ ΑΙΓΙΑΛΟΥ ΚΑΙ ΠΑΡΑΛΙΑΣ

ΚΑΙΜΑΚΑ : 1-500

ΔΗΜΟΣ: Ν.ΚΑΛΛΙΚΡΑΤΕΙΑΣ
ΠΕΡΙΟΧΗ: ΑΝΑΤΟΛΙΚΗ 1Α!-1Β!-2Α!

ΗΜΕΡΟΜΗΝΙΑ: ΝΟΕΜΒΡΙΟΣ 2004

ΝΟΜΟΣ: Χ Α Λ Κ Ι Δ Ι Κ Η Σ

ΕΘΝΙΚΟ ΤΥΠΟΓΡΑΦΕΙΟ

ΕΦΗΜΕΡΙΔΑ ΤΗΣ ΚΥΒΕΡΝΗΣΕΩΣ

ΠΕΡΙΦΕΡΕΙΑΚΑ ΓΡΑΦΕΙΑ ΠΩΛΗΣΗΣ Φ.Ε.Κ.

ΘΕΣΣΑΛΟΝΙΚΗ - Βασ. Όλγας 227	**(2310) 423 956**	**ΛΑΡΙΣΑ** - Διοικητήριο	**(2410) 597449**
ΠΕΙΡΑΙΑΣ - Ευριπίδου 63	**(210) 413 5228**	**ΚΕΡΚΥΡΑ** - Σαμαρά 13	**(26610) 89 122**
ΠΑΤΡΑ - Κορίνθου 327	**(2610) 638 109**		**(26610) 89 105**
	(2610) 638 110	**ΗΡΑΚΛΕΙΟ** - Πεδιάδος 2	**(2810) 300 781**
ΙΩΑΝΝΙΝΑ - Διοικητήριο	**(26510) 87215**	**ΛΕΣΒΟΣ** - Πλ.Κωνσταντινουπόλεως 1	**(22510) 46 654**
ΚΟΜΟΤΗΝΗ - Δημοκρατίας 1	**(25310) 22 858**		**(22510) 47 533**

ΤΙΜΗ ΠΩΛΗΣΗΣ ΦΥΛΛΩΝ ΕΦΗΜΕΡΙΔΟΣ ΤΗΣ ΚΥΒΕΡΝΗΣΕΩΣ

Σε έντυπη μορφή:
- Για τα ΦΕΚ από 1 μέχρι 16 σελίδες σε 1 euro, προσαυξανόμενη κατά 0,20 euro για κάθε επιπλέον οκτασέλιδο ή μέρος αυτού.
- Για τα φωτοαντίγραφα ΦΕΚ σε 0,15 euro ανά σελίδα.

Σε μορφή CD:

Τεύχος	Περίοδος	EURO	Τεύχος	Περίοδος	EURO
Α΄	Ετήσιο	150	Αναπτυξιακών Πράξεων	Ετήσιο	50
Α	3μηνιαίο	40	Ν.Π.Δ.Δ.	Ετήσιο	50
Α΄	Μηνιαίο	15	Παράρτημα	Ετήσιο	50
Β’	Ετήσιο	300	Εμπορικής και Βιομηχανικής Ιδιοκτησίας	Ετήσιο	100
Β΄	3μηνιαίο	80	Ανωτάτου Ειδικού Δικαστηρίου	Ετήσιο	5
Β΄	Μηνιαίο	30	Διακηρύξεων Δημοσίων Συμβάσεων	Ετήσιο	200
Γ΄	Ετήσιο	50	Διακηρύξεων Δημοσίων Συμβάσεων	Εβδομαδιαίο	5
Δ΄	Ετήσιο	220	Α.Ε. & Ε.Π.Ε	Μηνιαίο	100
Δ΄	3μηνιαίο	60			

- Η τιμή πώλησης μεμονωμένων Φ.Ε.Κ σε μορφή cd-rom από εκείνα που διατίθενται σε ηλεκτρονική μορφή και μέχρι 100 σελίδες σε 5 euro προσαυξανόμενη κατά 1 euro ανά 50 σελίδες.
- Η τιμή πώλησης σε μορφή cd-rom δημοσιευμάτων μιας εταιρείας στο τεύχος Α.Ε. και Ε.Π.Ε. σε 5 euro ανά έτος.

ΠΑΡΑΓΓΕΛΙΑ ΚΑΙ ΑΠΟΣΤΟΛΗ Φ.Ε.Κ. : τηλεφωνικά : 210 - 4071010, fax : 210 - 4071010 internet : http://www.et.gr.

ΕΤΗΣΙΕΣ ΣΥΝΔΡΟΜΕΣ Φ.Ε.Κ.

	Σε έντυπη μορφή	Από το Internet
Α΄ (Νόμοι, Π.Δ., Συμβάσεις κτλ.)	225 €	190 €
Β΄ (Υπουργικές αποφάσεις κτλ.)	320 €	225 €
Γ΄ (Διορισμοί, απολύσεις κτλ. Δημ. Υπαλλήλων)	65 €	ΔΩΡΕΑΝ
Δ΄ (Απαλλοτριώσεις, πολεοδομία κτλ.)	320 €	160 €
Αναπτυξιακών Πράξεων και Συμβάσεων (Τ.Α.Π.Σ.)	160 €	95 €
Ν.Π.Δ.Δ. (Διορισμοί κτλ. προσωπικού Ν.Π.Δ.Δ.)	65 €	ΔΩΡΕΑΝ
Παράρτημα (Προκηρύξεις θέσεων ΔΕΠ κτλ.)	33 €	ΔΩΡΕΑΝ
Δελτίο Εμπορικής και Βιομ/κής Ιδιοκτησίας (Δ.Ε.Β.Ι.)	65 €	33 €
Ανωτάτου Ειδικού Δικαστηρίου (Α.Ε.Δ.)	10 €	ΔΩΡΕΑΝ
Ανωνύμων Εταιρειών & Ε.Π.Ε.	2.250 €	645 €
Διακηρύξεων Δημοσίων Συμβάσεων (Δ.Δ.Σ.)	225 €	95 €
Πρώτο (Α΄), Δεύτερο (Β΄) και Τέταρτο (Δ΄)	–	450 €

- Το τεύχος του ΑΣΕΠ (έντυπη μορφή) θα αποστέλλεται σε συνδρομητές με την επιβάρυνση των 70 euro, ποσό το οποίο αφορά ταχυδρομικά έξοδα.
- Για την παροχή δικαιώματος ηλεκτρονικής πρόσβασης σε Φ.Ε.Κ. προηγουμένων ετών και συγκεκριμένα στα τεύχη Α΄, Β΄, Δ΄, Αναπτυξιακών Πράξεων & Συμβάσεων, Δελτίο Εμπορικής και Βιομηχανικής Ιδιοκτησίας, Διακηρύξεων Δημοσίων Συμβάσεων και Α.Ε. & Ε.Π.Ε., η τιμή προσαυξάνεται πέραν του ποσού της ετήσιας συνδρομής έτους 2006, κατά 40 euro ανά έτος παλαιότητας και ανά τεύχος.

* Οι συνδρομές του εσωτερικού προπληρώνονται στις ΔΟΥ (το ποσό συνδρομής καταβάλλεται στον κωδικό αριθμό εσόδων ΚΑΕ 2531 και το ποσό υπέρ ΤΑΠΕΤ (5% του ποσού της συνδρομής) στον κωδικό αριθμό εσόδων ΚΑΕ 3512).Το πρωτότυπο αποδεικτικό είσπραξης (διπλότυπο) θα πρέπει να αποστέλλεται ή να κατατίθεται στην αρμόδια Υπηρεσία του Εθνικού Τυπογραφείου.
* Η πληρωμή του υπέρ ΤΑΠΕΤ ποσοστού που αντιστοιχεί σε συνδρομές, εισπράττεται και από τις ΔΟΥ.
* Οι συνδρομητές του εξωτερικού έχουν τη δυνατότητα λήψης των δημοσιευμάτων μέσω internet, με την καταβολή των αντίστοιχων ποσών συνδρομής και ΤΑΠΕΤ .
* Οι Νομαρχιακές Αυτοδιοικήσεις, οι Δήμοι, οι Κοινότητες ως και οι επιχειρήσεις αυτών πληρώνουν το μισό χρηματικό ποσό της συνδρομής και ολόκληρο το ποσό υπέρ του ΤΑΠΕΤ.
* Η συνδρομή ισχύει για ένα ημερολογιακό έτος. Δεν εγγράφονται συνδρομητές για μικρότερο χρονικό διάστημα.
* Η εγγραφή ή ανανέωση της συνδρομής πραγματοποιείται το αργότερο μέχρι την 31ην Δεκεμβρίου κάθε έτους.
* Αντίγραφα διπλοτύπων, ταχυδρομικές επιταγές και χρηματικά γραμμάτια δεν γίνονται δεκτά.

Πληροφορίες Α.Ε. - Ε.Π.Ε. και λοιπών Φ.Ε.Κ.: 210 527 9000
Φωτοαντίγραφα παλαιών ΦΕΚ - ΒΙΒΛΙΟΘΗΚΗ - ΜΑΡΝΗ 8 - Τηλ. (210)8220885 - 8222924
Δωρεάν διάθεση τεύχους Προκηρύξεων ΑΣΕΠ αποκλειστικά από Μάρνη 8 & Περιφερειακά Γραφεία
Δωρεάν ανάγνωση δημοσιευμάτων τεύχους Α΄ από την ιστοσελίδα του Εθνικού Τυπογραφείου

Οι υπηρεσίες εξυπηρέτησης των πολιτών λειτουργούν καθημερινά από 08.00΄ έως 13.00΄

04008880310060052

ΑΠΟ ΤΟ ΕΘΝΙΚΟ ΤΥΠΟΓΡΑΦΕΙΟ
ΚΑΠΟΔΙΣΤΡΙΟΥ 34 * ΑΘΗΝΑ 104 32 * ΤΗΛ. 210 52 79 000 * FAX 210 52 21 004
ΗΛΕΚΤΡΟΝΙΚΗ ΔΙΕΥΘΥΝΣΗ: http://www.et.gr – e-mail: webmaster@et.gr