



ΕΦΗΜΕΡΙΔΑ ΤΗΣ ΚΥΒΕΡΝΗΣΕΩΣ ΤΗΣ ΕΛΛΗΝΙΚΗΣ ΔΗΜΟΚΡΑΤΙΑΣ

31 Δεκεμβρίου 2019

ΤΕΥΧΟΣ ΤΕΤΑΡΤΟ

Αρ. Φύλλου 859

ΠΕΡΙΕΧΟΜΕΝΑ

ΑΠΟΦΑΣΕΙΣ

- 1 Άρση της αρ. πρ. 2374/22.07.1996 (ΦΕΚ 858/τ.Δ'/07.08.1996) απόφασης κήρυξης ως αναδασωτέας για έκταση συνολικού εμβαδού 8.576,23 τ.μ. που βρίσκεται στη θέση «ΕΠΑΡΧΙΑΚΟΣ ΔΡΟΜΟΣ ΧΩΡΑ ΑΝΔΡΟΥ-ΚΟΡΦΙΟΥ», Δήμου Άνδρου, Νήσου Άνδρου.
- 2 Ανάκληση της αριθμ. 2031/02-10-2007 (ΦΕΚ Δ'/494/11-10-2007), απόφασης της Γενικής Γραμματέας Περιφέρειας με την οποία κηρύχθηκε ως αναδασωτέα Δημόσια Δασική Έκταση στη θέση «Μονή Καρακαλά - Γρανιτσιώτη» της Τ.Κ. Αγίου Ανδριανού της Δ.Ε. Νέας Τίρυνθας του Δήμου Ναυπλιέων Περιφερειακής Ενότητας Αργολίδας, συνολικού εμβαδού συνολικού εμβ.858.144,67 τ.μ. ΜΕ ΤΜΗΜΑΤΑ Ε1,Ε2,Ε3,Ε4,Ε5.
- 3 Κήρυξη έκτασης ως αναδασωτέας εμβαδού 26,26 τετρ. μέτρων, στη θέση «Μασιάρι» της Δημοτικής Κοινότητας Αγ. Θεοδώρων του Δήμου Λουτρακίου - Περαχώρας - Αγίων Θεοδώρων Περιφερειακής Ενότητας Κορινθίας, λόγω εκχέρωσης.
- 4 Εν μέρει άρση της αριθμ. 799/6-5-1982(ΦΕΚ τ.Δ'/462/20-9-1982) απόφασης Νομάρχη Κεφαλληνίας όπως τροποποιήθηκε και ισχύει σήμερα, ως προς το τμήμα της αναδασωτέας έκτασης εμβαδού 1.443 τ.μ., λόγω αποκατάστασης της βλάστησης, που βρίσκεται στην Θέση «Σκαλιά», Τοπικής Κοινότητας Καραβάδου, Δημοτικής Ενότητας Λειβαθούς, Δήμου Αργοστολίου, Π.Ε. Κεφαλλονιάς.

ΑΠΟΦΑΣΕΙΣ

Αριθμ. 67820

(1)

Άρση της αρ. πρ. 2374/22.07.1996 (ΦΕΚ 858/τ.Δ'/07.08.1996) απόφασης κήρυξης αναδασωτέας για έκταση συνολικού εμβαδού 8.576,23 τ.μ. που βρίσκεται στη θέση «ΕΠΑΡΧΙΑΚΟΣ ΔΡΟΜΟΣ ΧΩΡΑ ΑΝΔΡΟΥ-ΚΟΡΦΙΟΥ», Δήμου Άνδρου, Νήσου Άνδρου.

Ο ΣΥΝΤΟΝΙΣΤΗΣ

ΑΠΟΚΕΝΤΡΩΜΕΝΗΣ ΔΙΟΙΚΗΣΗΣ ΑΙΓΑΙΟΥ

Έχοντας υπόψη:

1. Τις διατάξεις των άρθρων 24 παρ.1 και 117 παρ. 3 του Συντάγματος.
2. Τις διατάξεις του ν. 3852/2010 «Νέα Αρχιτεκτονική της Αυτ/σης και Αποκεντρωμένης Διοίκησης - Πρόγραμμα Καλλικράτης» (ΦΕΚ 87Α') και του π.δ. 143/2010 «Οργανισμός της Αποκεντρωμένης Διοίκησης Αιγαίου».
3. Τις διατάξεις του ν. 4325/11.05.2015 «Εκδημοκρατισμός της Διοίκησης - Καταπολέμηση Γραφειοκρατίας και Ηλεκτρονική Διακυβέρνηση. Αποκατάσταση αδικιών και άλλες διατάξεις» (ΦΕΚ 47Α'/2015).
4. Την αριθμ. 78161/31-2-2018 (ΦΕΚ 783/Υ.Ο.Δ.Δ./311-12-2018) απόφαση του Υπουργού Εσωτερικών με την οποία ο Πολύκαρπος Πολυχρονάκης Αν.Προϊστάμενος της Γενικής Δ/σης Χωροταξικής και Περιβαλλοντικής Πολιτικής ορίζεται να ασκεί καθήκοντα Συντονιστή Α.Δ. Αιγαίου.
5. Την αριθμ. 34817/15-06-2017 (ΦΕΚ 2131/τ.Β'/21.6.2017) απόφαση του Συντονιστή Αποκεντρωμένης Διοίκησης Αιγαίου περί μεταβίβασης αρμοδιοτήτων και παροχή εξουσιοδότησης υπογραφής πράξεων και

εγγράφων «Με εντολή Συντονιστή», στον Προϊστάμενο της Γενικής Διεύθυνσης Δασών και Αγροτικών Υποθέσεων της Αποκεντρωμένης Διοίκησης Αιγαίου και στους Προϊσταμένους των οργανικών μονάδων αυτής.

6. Την αριθμ. 80107/14.12.2017 (ΑΔΑ 7ΤΟ8ΟΡ11-ΓΣΥ) απόφαση του Συντονιστή ΑΔΑι περί «Αναπλήρωσης Προϊσταμένου Γενικής Διεύθυνσης Δασών και Αγροτικών Υποθέσεων της ΑΔΑι».

7. Τις διατάξεις του ν. 3861/2010 «Ενίσχυση της διαφάνειας με την υποχρεωτική ανάρτηση νόμων και πράξεων των κυβερνητικών, διοικητικών και αυτοδιοικητικών οργάνων στο διαδίκτυο «Πρόγραμμα Διαύγεια» και άλλες διατάξεις» (ΦΕΚ 112Α').

8. Τις διατάξεις του ν. 998/1979 (ΦΕΚ 289 Α') «Περί προστασίας των δασών και των δασικών εν γένει εκτάσεων της Χώρας» και ειδικότερα της παρ. 2 του αρ. 3 του ν. 998/1979 όπως αντικαταστάθηκε με την παρ. 1 του άρθρου 1 του ν. 3208/2003 (ΦΕΚ 303 Α'), καθώς και των αρ. 38 και 44 του ως άνω νόμου, όπως αντικαταστάθηκαν από το αρ. 35 του ν. 4280/2014 (ΦΕΚ 159 Α').

9. Την αριθμ. 117080/6353/13.11.2014 εγκύκλιο διαταγή της Δ/σης Προστασίας Δασών και Αγροπεριβάλλοντος του ΥΠΕΚΑ περί της διαδικασίας άρσης ή ανάκλησης αποφάσεων αναδάσωσης (ΑΔΑ: 77ΣΕΟ-ΙΒ3).

10. Την αριθμ. 1533373/441/22.02.2017 εγκύκλιο διαταγή του ΥΠΕΝ περί κηρυγμένων αναδασωτέων εκτάσεων στους αναρτημένους δασικούς χάρτες.

11. Το αριθμ. Γ1120/09.01.2015 έγγραφο του Εθνικού Τυπογραφείου περί ενημέρωσης για την αποστολή δημοσιευμάτων στην Εφημερίδα της Κυβερνήσεως

12. Την αριθμ. 2374/22.07.96 απόφαση κήρυξης ως αναδασωτέας σε έκταση εμβαδού 8.576,23 τ.μ. στη θέση «ΕΠΑΡΧΙΑΚΟΣ ΔΡΟΜΟΣ ΧΩΡΑ ΑΝΔΡΟΥ-ΚΟΡΦΙΟΥ» (ΦΕΚ 858/τ.Δ'/07.08.1996)

13. Την από 28/11/2019 (αρ. πρ. 65414) εισήγηση υπαλλήλου της Υπηρεσίας μας και τη σύμφωνη γνώμη.

14. Το γεγονός ότι από την παρούσα απόφαση δεν προκαλείται δαπάνη σε βάρος του κρατικού προϋπολογισμού, αποφασίζουμε:

Την άρση της αριθμ. 2374/1996 απόφασης Νομάρχη Κυκλάδων (ΦΕΚ 858/τ.Δ'/07.08.1996) ως κήρυξης αναδασωτέας που βρίσκεται στη θέση «ΕΠΑΡΧΙΑΚΟΣ ΔΡΟΜΟΣ ΧΩΡΑ ΑΝΔΡΟΥ-ΚΟΡΦΙΟΥ» Δήμου Άνδρου, Νήσου Άνδρου για τους εξής πραγματικούς λόγους: α.- αδρομερής τοποθέτηση της έκτασης στο διάγραμμα κλίμακα 1:50.000 που συνοδεύει αναπόσπαστα τη (σχετ. 12) (απουσία συντεταγμένων κορυφών της έκτασης και συνεπώς αδυναμία ταυτοποίησης της έκτασης με ακρίβεια και ασφάλεια) και β.- παρέλευση μεγάλου χρονικού διαστήματος από την απόφαση κήρυξης (σχετ. 12) και εκπλήρωσης του σκοπού για τον οποίο εκδόθηκε.

Η απόφαση αυτή να δημοσιευθεί στην Εφημερίδα της Κυβερνήσεως.

Ερμούπολη, 11 Δεκεμβρίου 2019

Με εντολή Συντονιστή
Αποκεντρωμένης Διοίκησης
Η Αναπληρώτρια Γενική Διευθύντρια
Δασών και Αγροτικών Υποθέσεων
ΑΡΤΕΜΙΣ ΑΛΕΞΙΑΔΟΥ

Αριθμ. 280368

(2)

Ανάκληση της αριθμ. 2031/02-10-2007 (ΦΕΚ Δ'/494/11-10-2007), απόφασης της Γενικής Γραμματέας Περιφέρειας με την οποία κηρύχθηκε ως αναδασωτέα Δημόσια Δασική Έκταση στη θέση «Μονή Καρακαλά - Γρανιτσιώτη» της Τ.Κ. Αγίου Ανδριανού της Δ.Ε. Νέας Τίρυνθας του Δήμου Ναυπλιέων Περιφερειακής Ενότητας Αργολίδας, συνολικού εμβαδού συνολικού εμβ.858.144,67 τ.μ. ΜΕ ΤΜΗΜΑΤΑ Ε1,Ε2,Ε3,Ε4,Ε5.

Ο ΣΥΝΤΟΝΙΣΤΗΣ

ΑΠΟΚΕΝΤΡΩΜΕΝΗΣ ΔΙΟΙΚΗΣΗΣ

ΠΕΛΟΠΟΝΝΗΣΟΥ, ΔΥΤΙΚΗΣ ΕΛΛΑΔΑΣ ΚΑΙ ΙΟΝΙΟΥ

Έχοντας υπόψη:

1. Τις διατάξεις του άρθρου 280 του ν. 3852/2010 (ΦΕΚ τ.Α'87/7-6-2010) «Νέα Αρχιτεκτονική της Αυτοδιοίκησης και της Αποκεντρωμένης Διοίκησης - Πρόγραμμα Καλλικράτης».

2. Τις διατάξεις του π.δ. 139/2010 (ΦΕΚ 232/τ.Α'/27-12-2010) «Οργανισμός της Αποκεντρωμένης Διοίκησης Πελοποννήσου - Δυτικής Ελλάδας και Ιονίου».

3. Την αριθμ. 20883/2671/26-2-2013 (ΦΕΚ 278/τ.Γ/7-3-2013) απόφαση του Γενικού Γραμματέα Αποκεντρωμένης Διοίκησης Πελοποννήσου-Δυτικής Ελλάδας και Ιονίου «Τοποθέτηση Προϊσταμένων των Διευθύνσεων Δασών της Γενικής Διεύθυνσης Δασών και Αγροτικών Υποθέσεων».

4. Τα άρθρα 28 και 28Α του ν.4325/2015 (ΦΕΚ τ.Α'47/11-5-2015) «Εκδημοκρατισμός της Διοίκησης - Καταπολέμηση Γραφειοκρατίας και Ηλεκτρονική Διακυβέρνηση. Αποκατάσταση αδικιών και άλλες διατάξεις» όπως ισχύει.

5. Την αριθμ. 15870/15-5-2017 (ΦΕΚ τ.Υ.Ο.Δ.Δ.250/26-5-2017) απόφαση του Υπουργού Εσωτερικών «περί διορισμού του Νικολάου Παπαθεοδώρου του Αγγελάκη ως Συντονιστή της Αποκεντρωμένης Διοίκησης Πελοποννήσου-Δυτικής Ελλάδας και Ιονίου».

6. Τις διατάξεις των άρθρων 24 παρ.1 και 117 παρ.3 του Συντάγματος.

7. Τις διατάξεις των άρθρων 38 παρ.1 (όπως αντικαταστάθηκε από το αρθρ. 35 παρ. 1 του ν. 4280/2014 (ΦΕΚ τ.Α'159/8-8-2014) «Περιβαλλοντική αναβάθμιση..... Ρυθμίσεις δασικής νομοθεσίας και άλλες διατάξεις»), 41 παρ. 1 και 44 (όπως αντικαταστάθηκε από το αρθρ. 35 παρ. 2 και 3 του ν. 4280/2014), 3 παρ. 1 και 2 (όπως τροποποιήθηκε και ισχύει) του ν. 998/1979 (ΦΕΚ τ.Α'289/29-12-1979) «Περί προστασίας των Δασών και των Δασικών εν γένει εκτάσεων της Χώρας» όπως ισχύει.

8. Τις διατάξεις του ν.3208/2003 (ΦΕΚ 303/τ.Α'/24-12-2003) «Προστασία Δασικών Οικοσυστημάτων κ.λπ.», όπως τροποποιήθηκε και ισχύει (σχετ. ν. 4280/2014).

9. Τις διατάξεις του άρθρου 52 παρ. 5 του ν. 4280/2014 (ΦΕΚ τ.Α'159/8-8-2014) «Περιβαλλοντική αναβάθμιση..... Ρυθμίσεις δασικής νομοθεσίας και άλλες διατάξεις».

10. Τις σχετικές με την κήρυξη εκτάσεων ως αναδασωτέων εγκύκλιες διαταγές του Υπουργείου Γεωργίας

με αριθμ. α) 160417/1180/8-7-1980 β) 182447/3049/24-9-1980 γ) 168692/3318/5-10-1981 δ) 85144/1468/9-9-1992 και ε) 60284/365/26-1-1994.

11. Τις σχετικές εγκυκλίους διαταγές της Ειδικής Γραμματείας Δασών του Υ.Π.Ε.Κ.Α. με αριθμ: α) 105545/534/1-9-2014 και β) 110789/1293/2-9-2014.

12. Την αριθμ. 117080/6353/13-11-2014 (ΑΔΑ:77ΣΕ0-ΙΒ3) Διαταγή Υ.Π.Ε.Κ.Α. «περί της διαδικασίας άρσης ή ανάκλησης αποφάσεων αναδάσωσης».

13. Την αριθμ. 2031/02-10-2007 (ΦΕΚ 494/Δ/11-10-2007) απόφαση της Γενικής Γραμματέας Περιφέρειας με την οποία κηρύχθηκε ως αναδασωτέα Δημόσια Δασική Έκταση.

14. Την αριθμ. ΔΥ/25-10-2019 «Πρόταση ανάκλησης απόφασης ως κήρυξης αναδασωτέας έκτασης» του δασολόγου Παπαθανασίου Ανδρέα και της δασοπόνου Βιάρρου Αγγελική της Δ/σης Δασών Αργολίδας.

15. Την αριθμ. 241774/25-10-2019 «Πρόταση ανάκλησης απόφασης ως κήρυξης αναδασωτέας έκτασης» της Δ/σης Δασών Αργολίδας.

16. Το γεγονός ότι με την παρούσα απόφαση δεν προκαλείται δαπάνη σε βάρος του κρατικού προϋπολογισμού, αποφασίζουμε:

Ανακαλούμε την αριθμ. 2031/02-10-2007 (ΦΕΚ 494/Δ/11-10-2007) απόφαση της Γενικής Γραμματέας Περιφέρειας με την οποία κηρύχθηκε ως αναδασωτέα Δημόσια Δασική Έκταση στη θέση «Μονή Καρακαλά-Γρανιτσιώτη» της Τ.Κ. Αγίου Ανδριανού της Δ.Ε. Νέας Τίρυνθας του Δήμου Ναυπλιέων Περιφερειακής Ενότητας Αργολίδας, συνολικού εμβαδού συνολικού εμβ. 858.144,67 τ.μ. ΜΕ ΤΜΗΜΑΤΑ Ε1, Ε2, Ε3, Ε4, Ε5.

Η ανάκληση της αναδασωτέας έκτασης γίνεται διότι πραγματοποιήθηκε η αναδάσωσή της, η οποία συντελέστηκε με την επαναφορά της καταστραφείσας από πυρκαγιά δασικής βλάστησης στην έκταση και συντρέχουν οι προϋποθέσεις, η νομιμότητα και οι λόγοι για την πραγματοποίηση της ανάκλησης της όπως προβλέπεται και ορίζεται στο άρθρο 35 παρ.1, 2 και 3 του ν. 4280/2014 και με οικολογικά χαρακτηριστικά επαρκή για την υπαγωγή της στην παράγραφο 1 και 2 του άρθρου 3 του ν. 998/1979.

Κατά της ανωτέρω απόφασης μπορεί να ασκηθεί αίτηση ακύρωσης, ενώπιον του Διοικητικού Εφετείου Τρίπολης, από κάθε φυσικό ή νομικό πρόσωπο που έχει έννομο συμφέρον, άρθρο 46 του π.δ. 18/1989 (ΦΕΚ τ.Α'8/9-1-1989).

Από τις διατάξεις της απόφασης αυτής δεν προκαλείται δαπάνη σε βάρος του κρατικού προϋπολογισμού.

Η απόφαση αυτή να δημοσιευθεί στην Εφημερίδα της Κυβερνήσεως.

Πάτρα, 5 Δεκεμβρίου 2019

Ο Συντονιστής Αποκεντρωμένης Διοίκησης
ΝΙΚΟΛΑΟΣ ΠΑΠΑΘΕΟΔΩΡΟΥ

Αριθμ. 231816

(3)

Κήρυξη έκτασης ως αναδασωτέας εμβαδού 26,26 τετρ. μέτρων, στη θέση «Μασιάρι» της Δημοτικής Κοινότητας Αγ. Θεοδώρων του Δήμου Λουτρακίου - Περαχώρας - Αγίων Θεοδώρων Περιφερειακής Ενότητας Κορινθίας, λόγω εκχέρσωσης.

Ο ΣΥΝΤΟΝΙΣΤΗΣ
ΑΠΟΚΕΝΤΡΩΜΕΝΗΣ ΔΙΟΙΚΗΣΗΣ
ΠΕΛΟΠΟΝΝΗΣΟΥ, ΔΥΤΙΚΗΣ ΕΛΛΑΔΑΣ ΚΑΙ ΙΟΝΙΟΥ

Έχοντας υπόψη:

1. Τις διατάξεις:
α) Του ν. 2503/1997 «Διοίκηση, οργάνωση, στελέχωση της Περιφέρειας, ρύθμιση θεμάτων για την Τοπική Αυτοδιοίκηση και άλλες διατάξεις».

β) Του ν. 3200/1955 «Περί διοικητικής αποκέντρωσης» όπως τροποποιήθηκε και συμπληρώθηκε με το ν.δ. 532/1970 και μεταγενέστερες διατάξεις.

γ) Των άρθρων 6 και 280 του ν. 3852/2010 (ΦΕΚ 87/Α'/7.6.2010) «Νέα αρχιτεκτονική της Αυτοδιοίκησης και της Αποκεντρωμένης Διοίκησης - Πρόγραμμα Καλλικράτης».

δ) Του π.δ. 139/2010 (ΦΕΚ 232/Α'/27.12.2010) «Οργανισμός της Αποκεντρωμένης Διοίκησης Πελοποννήσου-Δυτικής Ελλάδας και Ιονίου».

2. Την αριθ. 40/29.12.2010 (ΦΕΚ 247/Α'/31.12.2010) Πράξη του Υπουργικού Συμβουλίου, περί παύσης εκ του νόμου των Γενικών Γραμματέων των Περιφερειών και διορισμού Γενικών Γραμματέων στις Αποκεντρωμένες Διοικήσεις του Κράτους.

3. Τις διατάξεις των άρθρων 28 και 28Α του ν. 4325/2015 (ΦΕΚ 47/Α'/2015) «Εκδημοκρατισμός της Διοίκησης - Καταπολέμηση Γραφειοκρατίας και Ηλεκτρονική Διακυβέρνηση. Αποκατάσταση αδικιών και άλλες διατάξεις», αναφορικά με το διορισμό Συντονιστών στις Αποκεντρωμένες Διοικήσεις του Κράτους.

4. Την αριθ. 15870/15.5.2017 απόφαση του Υπ. Εσωτερικών (ΦΕΚ 250/Υ.Ο.Δ.Δ./2017) περί διορισμού Συντονιστή στην Αποκεντρωμένη Διοίκηση Πελοποννήσου - Δυτικής Ελλάδας και Ιονίου.

5. Τις διαταγές του Υπουργείου Γεωργίας: α) 160417/1180/8.7.1980, β) 182447/3049/24.8.1980.

6. Τις διατάξεις:

α) Της παρ. 1 άρθρου 24 και της παρ. 3 άρθρου 117 του Συντάγματος της Χώρας.

β) Του ν. 998/1979 «Περί προστασίας των δασών και των δασικών εν γένει εκτάσεων της χώρας» και συγκεκριμένα των άρθρων 38 και 41, σε συνδυασμό με την παρ. 1 άρθρου 3 και τις παρ. 1γ και 1δ άρθρου 4 του ίδιου νόμου, όπως έχει τροποποιηθεί και ισχύει.

7. Την αριθ. 227153/10.10.2019 πρόταση του Δασαρχείου Κορίνθου, μετά την από 10.4.2019 έκθεση αυτοψίας - φωτοερμηνείας του Δασολόγου Βασιλείου Δελή και της Δασοπόνου Θέης Μακρή του Δασαρχείου Κορίνθου, σύμφωνα με την οποία η αναφερόμενη στο θέμα έκταση, με εμβαδόν 26,26 τετρ. μέτρα (είκοσι έξι τετρ. μέτρα και είκοσι έξι εκατοστά τετρ. μέτρου), ως μέρος ευρύτερου δημοτικού δάσους με κωδ. 3420 στο αριθ. 116625 φύλλο χάρτη του Προσωρινού Δασικού Κτηματολογίου (ν. 248/1976) της περιοχής Αγ. Θεοδώρων Κορινθίας,

όπως αποτυπώνεται με τα στοιχεία 2, 3, 4, 5, 2 στο από 10.4.2019 συνημμένο τοπογραφικό διάγραμμα κλίμακας 1:200, που συνέταξε η Δασοπόνος του Δασαρχείου Κορίνθου Θέη Μακρή, εντοπίζεται επί αυτού σε απόσπασμα του αριθ. 420 197 ορθοφωτοχάρτη έτους 1996-1997 με κλίμακα 1:5.000 και οριοθετείται με τη χρήση συντεταγμένων στο Ε.Γ.Σ.Α. '87, ενώ καλυπτόταν από αυτοφυές δάσος Χαλεπίου πεύκης, με υπόροφο αείφυλλων πλατύφυλλων της περιοχής, με κανονική έως σύμπυκτη συγκόμωση και εδαφοκάλυψη 100%, εκχερσώθηκε παράνομα μετά το έτος 1996 και συνεπώς επιβάλλεται η κήρυξή της ως αναδασωτέας, αποφασίζουμε:

Κηρύσσουμε ως αναδασωτέα τη δημοτική έκταση εμβαδού 26,26 τετρ. μέτρων, στη θέση «Μασιάρι» της Δημοτικής Κοινότητας Αγ. Θεοδώρων του Δήμου Λουτρακίου- Περαχώρας - Αγίων Θεοδώρων Περιφερειακής Ενότητας Κορινθίας, η οποία αποτελεί «δάσος» σύμφωνα με την παρ. 1 άρθρου 3 του ν. 998/1979, όπως τροποποιήθηκε και ισχύει, αποτυπώνεται με τα στοιχεία 2, 3, 4, 5, 2 στο από 10.4.2019 συνημμένο τοπογραφικό διάγραμμα κλίμακας 1:200, οριοθετείται με τη χρήση συντεταγμένων στο Ε.Γ.Σ.Α. '87, ως εξής:

Σημείο 2: Χ=423840.85 Υ=4199306.20
" 3: Χ=423845.43 Υ=4199319.08
" 4: Χ=423848.26 Υ=4199317.13
" 5: Χ=423848.47 Υ=4199316.47

και συνορεύει:

ΒΟΡΕΙΑ: Με δάσος και μη δασική έκταση.

ΝΟΤΙΑ: Με αναδασωτέα έκταση.

ΑΝΑΤΟΛΙΚΑ: Με αναδασωτέα έκταση.

ΔΥΤΙΚΑ: Με δάσος,

όπως φαίνεται και στο ως άνω τοπογραφικό διάγραμμα, που συνέταξε η Δασοπόνος του Δασαρχείου Κορίνθου Θέη Μακρή και θεώρησε ο Δασάρχης, με σκοπό την επανεγκατάσταση με φυσική ή τεχνητή αναγέννηση της δασικής βλάστησης, που καταστράφηκε από την εκχέρσωση.

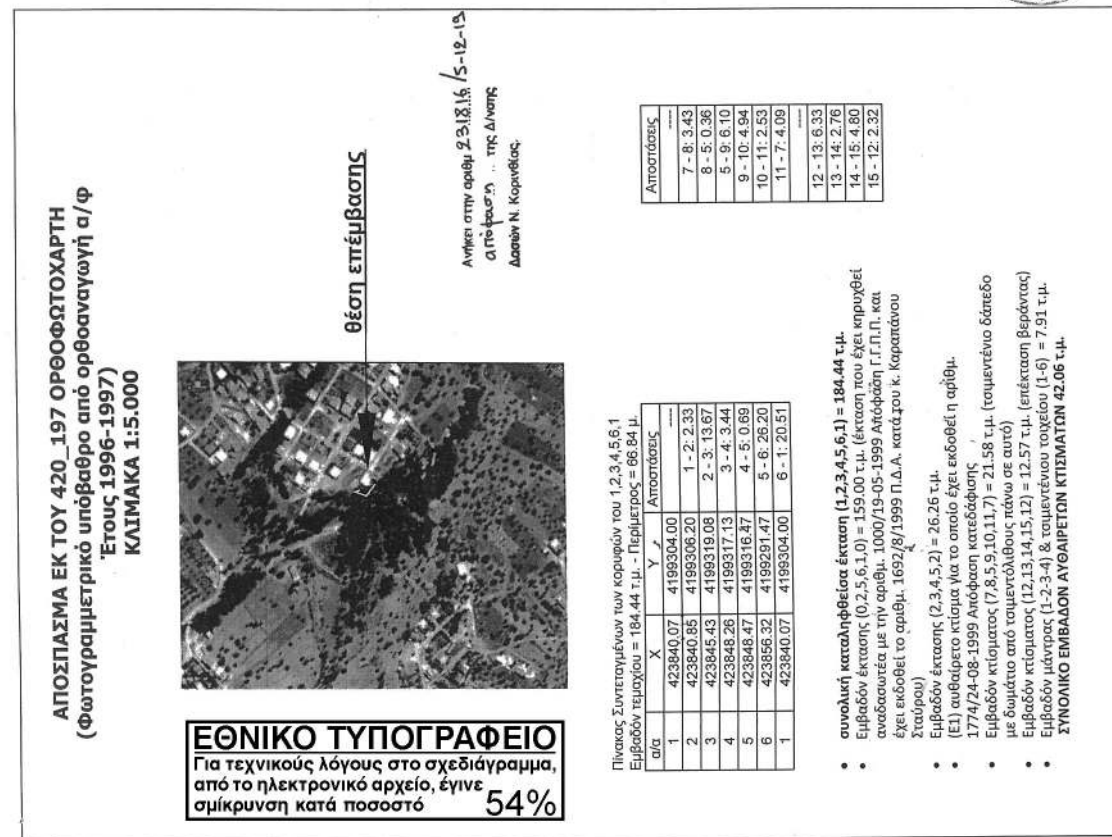
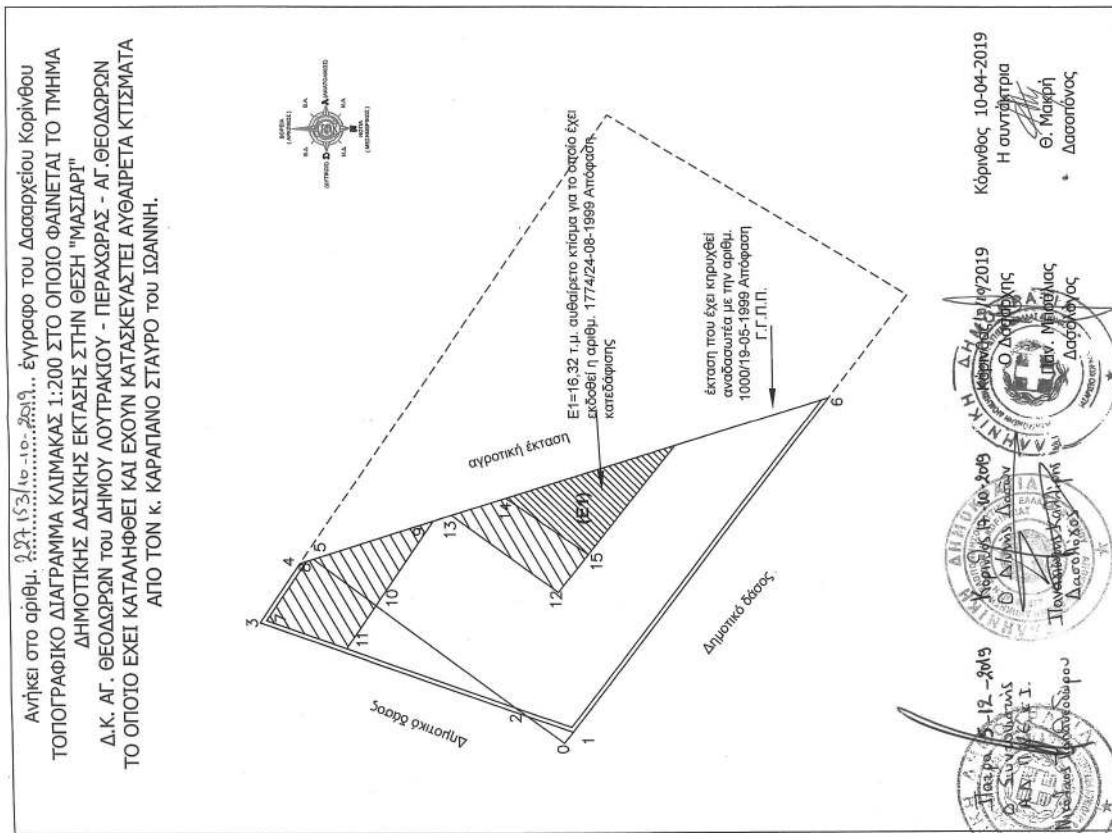
Από τις διατάξεις της απόφασης αυτής δεν προκαλείται δαπάνη σε βάρος του κρατικού, προϋπολογισμού.

Κατά της παρούσας απόφασης, σύμφωνα με τις διατάξεις της παρ. 1 άρθρου 47 του ν. 3900/2010, όπως τροποποίησε το άρθρο 1 του ν. 702/1977, επιτρέπεται προσφυγή από οποιονδήποτε έχει έννομο συμφέρον, ενώπιον του (αρμοδίου) τριμελούς Διοικητικού Εφετείου, εντός εξήντα ημερών από την επομένη της δημοσίευσής ή κοινοποίησής αυτής.

Η απόφαση αυτή να δημοσιευθεί στην Εφημερίδα της Κυβερνήσεως.

Πάτρα, 5 Δεκεμβρίου 2019

Ο Συντονιστής Αποκεντρωμένης Διοίκησης
ΝΙΚΟΛΑΟΣ ΠΑΠΑΘΕΟΔΩΡΟΥ



Αριθμ. 280860

(4)

Εν μέρει άρση της αριθμ. 799/6-5-1982(ΦΕΚ τ.Δ'/462/20-9-1982) απόφασης Νομάρχη Κεφαλληνίας όπως τροποποιήθηκε και ισχύει σήμερα, ως προς το τμήμα της αναδασωτέας έκτασης εμβαδού 1.443 τ.μ., λόγω αποκατάστασης της βλάστησης, που βρίσκεται στην Θέση «Σκαλιά», Τοπικής Κοινότητας Καραβάδου, Δημοτικής Ενότητας Λειβαθούς, Δήμου Αργοστολίου, Π.Ε. Κεφαλληνίας.

Ο ΣΥΝΤΟΝΙΣΤΗΣ
ΑΠΟΚΕΝΤΡΩΜΕΝΗΣ ΔΙΟΙΚΗΣΗΣ
ΠΕΛΟΠΟΝΝΗΣΟΥ, ΔΥΤΙΚΗΣ ΕΛΛΑΔΟΣ ΚΑΙ ΙΟΝΙΟΥ

Έχοντας υπόψη:

1. Τις διατάξεις των άρθρων 24 παρ.1 και 117 παρ. 3 του Συντάγματος.
2. Τις διατάξεις της παρ. 3 του άρθρου 44 του ν. 998/1979 (ΦΕΚ τ.Α'289/1979) «περί προστασίας δασών και δασικών εν γένει εκτάσεων της χώρας» όπως έχει αντικατασταθεί με την παρ. 2 του άρθρου 35 του ν. 4280/2014 (ΦΕΚ τ.Α' 159/8-8-2014) «Περιβαλλοντική αναβάθμιση και ιδιωτική πολεοδόμηση-Βιώσιμη ανάπτυξη οικισμών Ρυθμίσεις δασικής νομοθεσίας και άλλες διατάξεις».
3. Τις διατάξεις του άρθρου 90 του π.δ. 63./2005 (ΦΕΚ τ.Α' / 98/2005) «Κωδικοποίηση νομοθεσίας για την Κυβέρνηση και τα κυβερνητικά όργανα».
4. Τις διατάξεις των άρθρων 6 και 280 του ν. 3852/2010 (ΦΕΚ 87/Α' /7-6-2010) «Νέα Αρχιτεκτονική της Αυτοδιοίκησης και της Αποκεντρωμένης Διοίκησης-Πρόγραμμα Καλλικράτης».
5. Τις διατάξεις του π.δ. 139/2010 (ΦΕΚ 232/Α' /27-12-2010) «Οργανισμός της Αποκεντρωμένης Διοίκησης Πελοποννήσου Δυτικής Ελλάδας και Ιονίου».
6. Τα αριθμ.28 και 28Α του ν. 4325/2015 (ΦΕΚ Α'47) «Εκδημοκρατισμός της Διοίκησης-Καταπολέμηση Γραφειοκρατίας και Ηλεκτρονική Διακυβέρνηση Αποκατάσταση αδικιών και άλλες διατάξεις».
7. Την αριθμ. 15870/15-5-2017 απόφαση του Υπουργού Εσωτερικών περί διορισμού του Νικολάου Παπαθεοδώρου του Αγγελάκη ως Συντονιστή της Αποκεντρωμένης Διοίκησης Πελοποννήσου, Δυτικής Ελλάδας και Ιονίου (ΦΕΚ τ.Υ.Ο.Δ.Δ.250/26-5-2107).
8. Τις διαταγές του Υπουργείου Γεωργίας με αριθμ. α) 160417/1180/8-7-1980, β) 182447/3049/24-9-1980,

γ) 168692/3318/5-10-1981, δ) 85144/1468/9-9-1992, ε) 60284/365/26-1-1994, στ) οικ. 105204/2793/31-7-2002, ζ) την υπ' αριθμ. 158/1978 γνωμοδότηση του Νομικού Συμβουλίου του Κράτους.

9. Την αριθμ. 799/6-5-1982(ΦΕΚ 462/τ.Δ' /20-9-1982) απόφαση Νομάρχη Κεφαλληνίας, όπως τροποποιήθηκε και ισχύει σήμερα με την οποία κηρύχθηκε αναδασωτέα, λόγω πυρκαγιάς, έκταση εμβαδού 2.500 στρεμμάτων.

10. Την αριθμ. οικ. 237212/21-10-2019 θετική εισήγηση της Δ/νσης Δασών Κεφαλονιάς προς τον Συντονιστή Α.Δ.Π.Δ.Ε.Ι περί εν μέρει άρση της αριθμ. 799/6-5-1982 (ΦΕΚ 462/τ.Δ' /20-9-1982) απόφασης Νομάρχη Κεφαλληνίας όπως τροποποιήθηκε και ισχύει σήμερα, ως προς το τμήμα της αναδασωτέας έκτασης εμβαδού 1.443 τ.μ., στην οποία πραγματοποιήθηκε η αποκατάσταση της βλάστηση, αποφασίζουμε:

Αίρουμε εν μέρει την αριθμ. 799/6-5-1982(ΦΕΚ τ.Δ' /462/20-9-1982) απόφαση Νομάρχη Κεφαλληνίας όπως τροποποιήθηκε και ισχύει σήμερα, ως προς το τμήμα αναδασωτέας έκτασης εμβαδού 1.443 τ.μ., που βρίσκεται στην Θέση «Σκαλιά», Τοπικής Κοινότητας Καραβάδου, Δημοτικής Ενότητας Λειβαθούς, Δήμου Αργοστολίου, Π.Ε. Κεφαλληνίας, για το λόγο ότι η βλάστηση έχει αποκατασταθεί με οικολογικά χαρακτηριστικά επαρκή για την υπαγωγή της στις διατάξεις της δασικής νομοθεσίας.

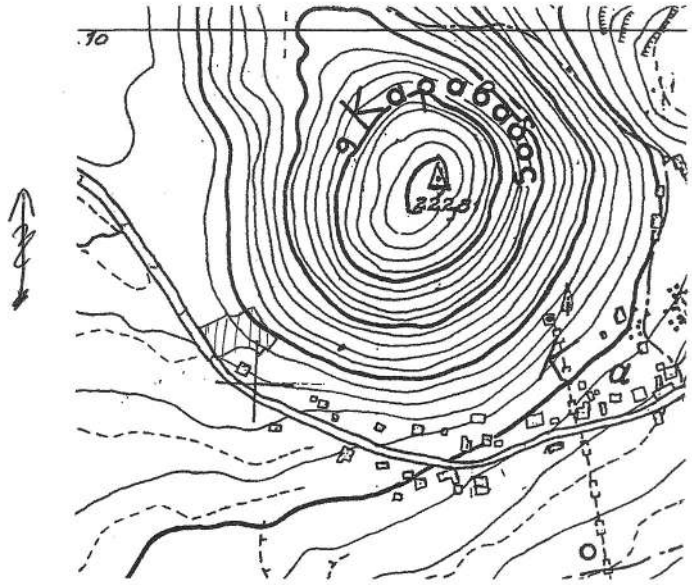
Η ανωτέρω έκταση περιγράφεται με διαγράμμιση στο συνημμένο τοπογραφικό διάγραμμα κλίμακας: 1:5000 με αριθμ. 6133/6 και έχει όρια:
Ανατολικά: με δασωμένη, δομημένη έκταση και οικισμό
Δυτικά: με δρόμο
Βόρεια: με δασωμένη έκταση

Νότια: με δασωμένη, δομημένη έκταση και οικισμό.
Από την εφαρμογή των κανονιστικών διατάξεων της απόφασης αυτής δεν προκαλείται δαπάνη σε βάρος του κρατικού προϋπολογισμού σύμφωνα με το άρθρο 90 του π.δ. 63/2005«Κωδικοποίηση νομοθεσίας για την Κυβέρνηση και τα κυβερνητικά όργανα» (ΦΕΚ τ.Α' /98/2005).

Η απόφαση αυτή να δημοσιευθεί στην Εφημερίδα της Κυβερνήσεως.

Πάτρα, 11 Δεκεμβρίου 2019

Ο Συντονιστής Αποκεντρωμένης Διοίκησης
ΝΙΚΟΛΑΟΣ ΠΑΠΑΘΕΟΔΩΡΟΥ

<p>ΕΛΛΗΝΙΚΗ ΔΗΜΟΚΡΑΤΙΑ ΑΠΟΚΕΝΤΡΩΜΕΝΗ ΔΙΟΙΚΗΣΗ ΠΕΛΛΗΝΗΣΟΥ-ΔΥΤΙΚΗΣ ΕΛΛΑΔΟΣ & ΙΟΝΙΟΥ ΓΕΝΙΚΗ ΔΙΕΥΘΥΝΣΗ ΔΑΣΩΝ & ΑΓΡΟΤΙΚΩΝ ΥΠΟΘΕΣΕΩΝ Δ/ΝΣΗ ΣΥΝΤΟΝΙΣΜΟΥ & ΕΠΙΘΕΩΡΗΣΗΣ ΔΑΣΩΝ Δ/ΝΣΗ ΔΑΣΩΝ ΚΕΦ/ΝΙΑΣ</p>	<p>Ανήκει στην αριθμ. : 280860/11-12-2019 Απόφαση Συντονιστή Α.Δ.Π.Δ.Ε.Λ. & Ι.</p> <p>ΑΠΟΣΠΑΣΜΑ ΧΑΡΤΗ Γ.Υ.Σ. 6133/6 ΔΗΜΟΣ : Αργοστολίου Θέση «Σκαλιά», Τοπικής Κοινότητας Καραβάδου , Δημοτικής Ενότητας Λειβαθούς, Δήμου Αργοστολίου</p>		
<p>ΠΙΝΑΚΑΣ ΣΥΝΤΕΤΑΓΜΕΝΩΝ ΕΓΣΑ</p> <p>199826.6090, 4225500.6270 199829.3990, 4225499.4590 199830.6580, 4225501.5980 199833.9350, 4225507.0950 199836.0440, 4225510.6330 199833.5530, 4225512.2330 199817.7760, 4225536.0110 199812.9290, 4225533.7870 199807.2720, 4225530.3390 199804.0380, 4225527.8710 199800.4610, 4225527.4910 199795.9430, 4225528.2800 199776.9720, 4225519.1080 199774.8860, 4225518.0990 199779.7180, 4225510.3210 199788.6520, 4225496.3980 199790.4330, 4225493.8420 199797.9090, 4225498.9780 199808.6130, 4225503.5230 199811.7590, 4225502.3380 199815.3860, 4225502.0630 199817.9160, 4225501.2850 199820.1260, 4225500.0230 199824.4390, 4225496.9910</p>	<p>ΚΛΙΜΑΚΑ : 1: 5.000</p>  <p>ΥΠΟΜΝΗΜΑ : : Όρια έκτασης εμβαδού 1.443 τ.μ. , που αίρεται εν μέρει η αριθμ. 799/6-5-1982(ΦΕΚ Τ/Δ 462/20-9-1982) Απόφαση Νομάρχη Κεφαλληνίας ,λόγω αποκατάστασης βλάστησης</p>		
<p>Αργοστόλι 21 -10 -2019</p> <p style="text-align: center;">- Η - ΣΥΝΤΑΚΤΡΙΑ</p> <p>Ντε-Ροζάρια Φραγκίσκα ΔΑΣΟΠΟΝΟΣ</p>	<p>ΘΕΩΡΗΘΗΚΕ Αργοστόλι 21 -10 -2019</p> <p>Με Εντολή Συντονιστή Η Δ/ΝΤΡΙΑ ΔΑΣΩΝ</p> <p>ΛΥΤΡΑ ΑΝΝΑ ΔΑΣΟΛΟΓΟΣ</p>	<p>ΘΕΩΡΗΘΗΚΕ Πάτρα 11.12.2019</p> <p>Ο ΓΕΝΙΚΟΣ ΔΙΝΤΗΣ Α.Δ.Π.Δ.Ε.Λ. & Ι.</p> <p>ΜΠΑΚΟΥΛΟΠΟΥΛΟΣ Ν. ΔΑΣΟΛΟΓΟΣ</p>	<p>ΘΕΩΡΗΘΗΚΕ Πάτρα 11.12.2019.</p> <p>Ο ΣΥΝΤΟΝΙΣΤΗΣ ΑΠΟΚΕΝΤΡΩΜΕΝΗΣ ΔΙΟΙΚΗΣΗΣ</p> <p>ΝΙΚΟΛΑΟΣ ΠΑΠΑΘΕΟΔΩΡΟΥ</p>

ΕΘΝΙΚΟ ΤΥΠΟΓΡΑΦΕΙΟ
 Για τεχνικούς λόγους στο σχεδιάγραμμα, από το ηλεκτρονικό αρχείο, έγινε σμίκρυνση κατά ποσοστό **82%**



ΕΘΝΙΚΟ ΤΥΠΟΓΡΑΦΕΙΟ

Το Εθνικό Τυπογραφείο αποτελεί δημόσια υπηρεσία υπαγόμενη στην Προεδρία της Κυβέρνησης και έχει την ευθύνη τόσο για τη σύνταξη, διαχείριση, εκτύπωση και κυκλοφορία των Φύλλων της Εφημερίδας της Κυβερνήσεως (ΦΕΚ), όσο και για την κάλυψη των εκτυπωτικών - εκδοτικών αναγκών του δημοσίου και του ευρύτερου δημόσιου τομέα (ν. 3469/2006/Α' 131 και π.δ. 29/2018/Α' 58).

1. ΦΥΛΛΟ ΤΗΣ ΕΦΗΜΕΡΙΔΑΣ ΤΗΣ ΚΥΒΕΡΝΗΣΕΩΣ (ΦΕΚ)

- Τα **ΦΕΚ σε ηλεκτρονική μορφή** διατίθενται δωρεάν στο **www.et.gr**, την επίσημη ιστοσελίδα του Εθνικού Τυπογραφείου. Όσα ΦΕΚ δεν έχουν ψηφιοποιηθεί και καταχωριστεί στην ανωτέρω ιστοσελίδα, ψηφιοποιούνται και αποστέλλονται επίσης δωρεάν με την υποβολή αίτησης, για την οποία αρκεί η συμπλήρωση των αναγκαίων στοιχείων σε ειδική φόρμα στον ιστότοπο **www.et.gr**.
- Τα **ΦΕΚ σε έντυπη μορφή** διατίθενται σε μεμονωμένα φύλλα είτε απευθείας από το Τμήμα Πωλήσεων και Συνδρομητών, είτε ταχυδρομικά με την αποστολή αιτήματος παραγγελίας μέσω των ΚΕΠ, είτε με ετήσια συνδρομή μέσω του Τμήματος Πωλήσεων και Συνδρομητών. Το κόστος ενός ασπρόμαυρου ΦΕΚ από 1 έως 16 σελίδες είναι 1,00 €, αλλά για κάθε επιπλέον οκτασέλιδο (ή μέρος αυτού) προσαυξάνεται κατά 0,20 €. Το κόστος ενός έγχρωμου ΦΕΚ από 1 έως 16 σελίδες είναι 1,50 €, αλλά για κάθε επιπλέον οκτασέλιδο (ή μέρος αυτού) προσαυξάνεται κατά 0,30 €. Το τεύχος Α.Σ.Ε.Π. διατίθεται δωρεάν.

• Τρόποι αποστολής κειμένων προς δημοσίευση:

- A. Τα κείμενα προς δημοσίευση στο ΦΕΚ, από τις υπηρεσίες και τους φορείς του δημοσίου, αποστέλλονται ηλεκτρονικά στη διεύθυνση **webmaster.et@et.gr** με χρήση προηγμένης ψηφιακής υπογραφής και χρονοσήμανσης.
- B. Κατ' εξαίρεση, όσοι πολίτες δεν διαθέτουν προηγμένη ψηφιακή υπογραφή μπορούν είτε να αποστέλλουν ταχυδρομικά, είτε να καταθέτουν με εκπρόσωπό τους κείμενα προς δημοσίευση εκτυπωμένα σε χαρτί στο Τμήμα Παραλαβής και Καταχώρισης Δημοσιευμάτων.

- Πληροφορίες, σχετικά με την αποστολή/κατάθεση εγγράφων προς δημοσίευση, την ημερήσια κυκλοφορία των Φ.Ε.Κ., με την πώληση των τευχών και με τους ισχύοντες τιμοκαταλόγους για όλες τις υπηρεσίες μας, περιλαμβάνονται στον ιστότοπο (**www.et.gr**). Επίσης μέσω του ιστότοπου δίδονται πληροφορίες σχετικά με την πορεία δημοσίευσης των εγγράφων, με βάση τον Κωδικό Αριθμό Δημοσιεύματος (ΚΑΔ). Πρόκειται για τον αριθμό που εκδίδει το Εθνικό Τυπογραφείο για όλα τα κείμενα που πληρούν τις προϋποθέσεις δημοσίευσης.

2. ΕΚΤΥΠΩΤΙΚΕΣ - ΕΚΔΟΤΙΚΕΣ ΑΝΑΓΚΕΣ ΤΟΥ ΔΗΜΟΣΙΟΥ

Το Εθνικό Τυπογραφείο ανταποκρινόμενο σε αιτήματα υπηρεσιών και φορέων του δημοσίου αναλαμβάνει να σχεδιάσει και να εκτυπώσει έντυπα, φυλλάδια, βιβλία, αφίσες, μπλοκ, μηχανογραφικά έντυπα, φακέλους για κάθε χρήση, κ.ά.

Επίσης σχεδιάζει ψηφιακές εκδόσεις, λογότυπα και παράγει οπτικοακουστικό υλικό.

Ταχυδρομική Διεύθυνση: Καποδιστρίου 34, τ.κ. 10432, Αθήνα

ΤΗΛΕΦΩΝΙΚΟ ΚΕΝΤΡΟ: 210 5279000 - fax: 210 5279054

ΕΞΥΠΗΡΕΤΗΣΗ ΚΟΙΝΟΥ

Πωλήσεις - Συνδρομές: (Ισόγειο, τηλ. 210 5279178 - 180)

Πληροφορίες: (Ισόγειο, Γρ. 3 και τηλεφ. κέντρο 210 5279000)

Παραλαβή Δημ. Ύλης: (Ισόγειο, τηλ. 210 5279167, 210 5279139)

Ωράριο για το κοινό: Δευτέρα ως Παρασκευή: 8:00 - 13:30

Ιστότοπος: **www.et.gr**

Πληροφορίες σχετικά με την λειτουργία του ιστότοπου: **helpdesk.et@et.gr**

Αποστολή ψηφιακά υπογεγραμμένων εγγράφων προς δημοσίευση στο ΦΕΚ: **webmaster.et@et.gr**

Πληροφορίες για γενικό πρωτόκολλο και αλληλογραφία: **grammateia@et.gr**

Πείτε μας τη γνώμη σας,

για να βελτιώσουμε τις υπηρεσίες μας, συμπληρώνοντας την ειδική φόρμα στον ιστότοπό μας.

