



04008460808030008



8659

# ΕΦΗΜΕΡΙΣ ΤΗΣ ΚΥΒΕΡΝΗΣΕΩΣ

## ΤΗΣ ΕΛΛΗΝΙΚΗΣ ΔΗΜΟΚΡΑΤΙΑΣ

ΤΕΥΧΟΣ ΤΕΤΑΡΤΟ

Αρ. Φύλλου 846

8 Αυγούστου 2003

### ΠΕΡΙΕΧΟΜΕΝΑ

#### ΑΠΟΦΑΣΕΙΣ

- Κήρυξη αναδασωτέας έκτασης 2,650 στρεμμάτων στη θέση «Δεντράκια» Περιφέρειας Δ.Δ. Αετοράχης Δήμου Βουπρασίας Ν. Ηλείας..... 1
- Κήρυξη αναδασωτέας έκτασης 0,385 στρέμ. στη θέση «Λουβίκι» Περιφέρειας Δ.Δ. Κούμανι Δήμου Φολόης Ν. Ηλείας..... 2
- Κήρυξη αναδασωτέας έκτασης 3570 τ.μ. στη θέση «Νεκροταφείο» Περιφέρειας Δ.Δ. Μάτεσι Δήμου Ανδρίτσαινας Ν. Ηλείας..... 3
- Τροποποίηση του Γενικού Πολεοδομικού Σχεδίου της πόλης των Τρικάλων με αποχαρακτηρισμό της ΖΕΠ στις ιδιοκτησίες των ΤΕΘΑ και Δήμου Τρικκαίων στο κέντρο της Πολεοδομικής Ενότητας VI (Στρατώνες) Δήμου Τρικκαίων..... 4

3) Τις δ/ξεις του Ν. 998/79 «περί προστασίας των Δασών κ.λπ.» και ειδικότερα τα αρθ. 41 παρ. 1, 38 παρ. 8 & Ν. 2040/92 αριθ. 12 παρ. 3.

4) Τις δ/γές του Υπουργείου Γεωργίας 16417/1180/6.7.80, 18247/3049/24.2.83 και 85144/1468/9.9.1992.

5) Την 2888/07.07.2003 πρόταση του Δασαρχείου Αμαλιάδας που αναφέρεται στο θέμα για κήρυξη δασικής έκτασης ως αναδασωτέας διότι η δασική βλάστηση που την κάλυπτε καταστράφηκε από πυρκαϊά που εξερράγη στις 22.5.2003 και επιβάλλεται η εκ νέου δάσωση της. Η πράξη βεβαιώθηκε την 7.7.2003, αποφασίζουμε:

Κηρύσσουμε ως αναδασωτέα με σκοπό την επαναδημιουργία με φυσική αναγέννηση της δασικής βλάστησης που καταστράφηκε λόγω πυρκαϊάς, την Δημόσια δασική έκταση εμβαδού 2,650 στρεμμάτων που βρίσκεται στη θέση «Δεντράκια» Περιφέρειας Δ.Δ. Αετοράχης Δήμου Αμαλιάδας Ν. Ηλείας.

Προσδιορίζεται από τα στοιχεία σχεδιαγράμματος και έχει όρια:

- Ανατολικά: Αναδασώσεις Ευκαλύπτου & Δημόσιο Δάσος αείφυλλων - πλατύφυλλων
- Δυτικά: Αναδασώσεις Ευκαλύπτου
- Βόρεια: Αναδασώσεις Ευκαλύπτου & ελαιοστάσιο Ιωαν. Διονυσόπουλου
- Νότια: Αναδασώσεις Ευκαλύπτου & Δημόσιο Δάσος αείφυλλων - πλατύφυλλων.

Όπως φαίνεται στο συνημμένο διάγραμμα που αποτελεί αναπόσπαστο μέρος της απόφασης αυτής.

Η απόφαση αυτή να δημοσιευθεί στην εφημερίδα της Κυβερνήσεως.

Πάτρα, 8 Ιουλίου 2003

Με εντολή Γενικού Γραμματέα Περιφέρειας  
Ο Γενικός Διευθυντής κ.α.α.  
Η Διευθύντρια Διεύθυνσης  
ΧΛΟΗ ΚΑΤΣΟΥΔΑ

### ΑΠΟΦΑΣΕΙΣ

Αριθ. 1645

(1)

Κήρυξη αναδασωτέας έκτασης 2,650 στρεμμάτων στη θέση «Δεντράκια» Περιφέρειας Δ.Δ. Αετοράχης Δήμου Βουπρασίας Ν. Ηλείας.

Ο ΓΕΝΙΚΟΣ ΓΡΑΜΜΑΤΕΑΣ  
ΠΕΡΙΦΕΡΕΙΑΣ ΔΥΤΙΚΗΣ ΕΛΛΑΔΟΣ

Έχοντας υπόψη:

1) Τις δ/ξεις για τη δ/κή αποκ/ση το Ν 2503/97 και την 186ΓΓ/98 (ΦΕΚ 727/Β/98) απόφ Γεν. Γραμ. Περιφ. Δυτ. Ελλάδος.

2) Τις δ/ξεις του αρθ. 117 παρ. 3 του Συντάγματος της χώρας.



Αριθ. 1574

(2)

Κήρυξη αναδασωτέας έκτασης 0,385 στρέμ. στη θέση «Λουβίκι» Περιφέρειας Δ.Δ. Κούμανι Δήμου Φολόης Ν. Ηλείας.

Ο ΓΕΝΙΚΟΣ ΓΡΑΜΜΑΤΕΑΣ  
ΠΕΡΙΦΕΡΕΙΑΣ ΔΥΤΙΚΗΣ ΕΛΛΑΔΟΣ

Έχοντας υπόψη:

1) Τις δ/ξεις για τη δ/κή αποκ/ση το Ν. 2503/97 και την 186ΓΓ/98 (ΦΕΚ 727/Β/98) αποφ. Γεν. Γραμ. Περιφ. Δυτ. Ελλάδος.

2) Τις δ/ξεις του αρθ. 117 παρ. 3 του Συντάγματος της χώρας.

3) Τις δ/ξεις του Ν 998/79 «περί προστασίας των Δασών κ.λπ.» και ειδικότερα τα αρθ. 41 παρ 1. 38 παρ. 8 & Ν. 2040/92 αριθ 12 παρ. 3.

4) Τις δ/γές του Υπουργείου Γεωργίας 16417/1180/6.7.80, 18247/3049/24.2.83 και 85144/1468/9.9.1992.

5) Την 1947/28.5.2003 πρόταση του Δασαρχείου Πύργου που αναφέρεται στο θέμα για κήρυξη δασικής έκτασης ως αναδασωτέας διότι η δασική βλάστηση που την καλύπτει καταλήφθηκε και εκχερσώθηκε αυθαίρετα από τον Χαράλαμπο Αλεξανδρόπουλο κάτοικος Κούμανι και

επιβάλλεται η εκ νέου δάσωση της. Η πράξη βεβαιώθηκε την 28.5.2003, αποφασίζουμε:

Κηρύσσουμε αναδασωτέα με σκοπό την επαναδημιουργία με φυσική αναγέννηση της δασικής βλάστησης που καταστράφηκε με εκχέρωση από τους ανωτέρω, την Δημόσια δασική έκταση-εμβαδού 0,385 στρεμ. που βρίσκεται στη θέση «Λουβίκι» Περιφέρειας Δημ. Διαμερίσματος Κούμανι Δήμου Φολόης Ν. Ηλείας.

Προσδιορίζεται από τα στοιχεία σχεδιαγράμματος και έχει όρια:

- Ανατολικά: Με Δημόσιο Δρυοδάσος
- Δυτικά: Με Δημόσιο Δρυοδάσος
- Βόρεια: Με επαρχιακή οδό Πύργου - Φολόης
- Νότια: Με Δημόσιο Δρυοδάσος.

Όπως φαίνεται στο συνημμένο διάγραμμα που αποτελεί αναπόσπαστο μέρος της απόφασης αυτής.


Η απόφαση αυτή να δημοσιευθεί στην εφημερίδα της Κυβερνήσεως.

Πάτρα, 3 Ιουλίου 2003

Με εντολή Γενικού Γραμματέα Περιφέρειας  
Ο Γενικός Διευθυντής κ.α.α.  
Η Διευθύντρια Διεύθυνσης  
ΧΛΟΗ ΚΑΤΣΟΥΔΑ

Α Π Ο Σ Π Α Σ Μ Α Χ Α Ρ Τ Ο Υ

Περιοχές κούμανιας Κούμανι Ηλείας στο οποίο φαινόταν η έκταση που εκχερσώθηκε από τον Ουτώβριο του 2002 λόγω έρμεα στα Νότια Έξση «Λουβίκι» έκτασεως 0,385 στρέμ. από τον Χαράλαμπο Αλεξανδρόπουλο κάτοικο Κούμανι.



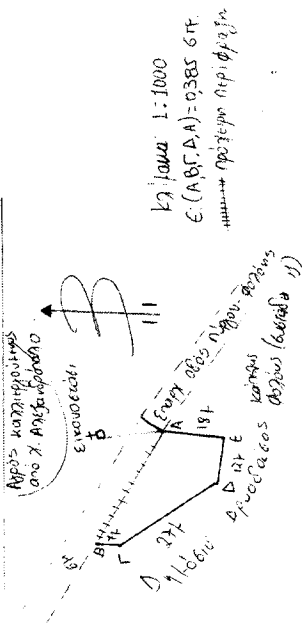
Διεύθυνση Περιφέρειας Δυτικής Ελλάδας  
Περίφ. Δυτ. Ελλάδας

ΚΛΙΜΑΚΑ 1:20.000

• ΕΠΙΧΕΡΣΩΘΕΙΑ ΕΣΤΙΑΣ

ΕΘΝΙΚΟ ΤΥΠΟΓΡΑΦΕΙΟ  
Για τεχνικούς λόγους στο σχεδιάγραμμα έγινε αμείωση κατά ποσοστό 55%

Τ Ο Π Ο Γ Ρ Α Φ Ι Κ Ο Δ Ι Α Γ Ρ Α Μ Μ Α



ΒΕΡΟΦΘΗΚΕ  
ΜΕΓΓΑΔΕ  
Ο Γενικός Διευθύντης  
5.7.03  
Χ.Κατσούδα  
Διεύθυνση Δ.Υ.

ΒΕΡΟΦΘΗΚΕ  
Ο Διευθύντης  
Χ.Κατσούδα  
5.7.03  
Χ.Κατσούδα

Αριθ. 1625

(3)

Κήρυξη αναδασωτέας έκτασης 3.570 τ.μ στη θέση «Νεκροταφείο» Περιφέρειας Δ.Δ. Μάτεσι Δήμου Ανδρίτσαινας Ν. Ηλείας.

Ο ΓΕΝΙΚΟΣ ΓΡΑΜΜΑΤΕΑΣ  
ΠΕΡΙΦΕΡΕΙΑΣ ΔΥΤΙΚΗΣ ΕΛΛΑΔΟΣ

Έχοντας υπόψη:

1) Τις δ/ξεις για τη δ/κή αποκ/ση το Ν. 2503/97 και την 186ΓΓ/98 (ΦΕΚ 727/Β/98) απόφ. Γεν. Γραμ. Περιφ. Δυτ. Ελλάδος.

2) Τις δ/ξεις του αρθ. 117 παρ. 3 του Συντάγματος της χώρας.

3) Τις δ/ξεις του Ν. 998/79 «περί προστασίας των Δασών κ.λπ.» και ειδικότερα τα αρθ. 41 παρ. 1, 38 παρ. 8 & Ν. 2040/92 αριθ. 12 παρ. 3.

4) Τις δ/γές του Υπουργείου Γεωργίας: 16417/1180/6.7.80, 18247/3049/24.2.83 και 85144/1468/9.9.1992.

5) Την 1526 /2.7.2003 πρόταση του Δασαρχείου Ολυμπίας που αναφέρεται στο θέμα για κήρυξη δασικής έκτασης ως αναδασωτέας διότι η δασική βλάστηση που την κάλυπτε καταστράφηκε με πυρκαγιά και επιβάλλεται η εκ νέου δάσωσή της. Η πράξη έγινε από άγνωστο και βεβαιώθηκε την 23.6.2003, αποφασίζουμε:

Κηρύσσουμε αναδασωτέα με σκοπό την επαναδημιουργία με φυσική αναγέννηση της δασικής βλάστησης που καταστράφηκε με πυρκαγιά την Δημόσια δασική έκταση εμβαδού 3.570 τ.μ που βρίσκεται στη θέση «Νεκροταφείο» Περιφέρειας Δημ. Διαμερισματος Μάτεσι Δήμου Ανδρίτσαινας Ν. Ηλείας.

Προσδιορίζεται από τα στοιχεία σχεδιαγράμματος και έχει όρια:

- Ανατολικά: Με αγροτοδασικό δρόμο & πέραν αυτού με δημόσιο δάσος.
- Δυτικά: Ομοίως ως άνω
- Βόρεια: Με δημόσιο δάσος
- Νότια: Ομοίως ως άνω.

Όπως φαίνεται στο συνημμένο διάγραμμα που αποτελεί αναπόσπαστο μέρος της απόφασης αυτής.

Η απόφαση αυτή να δημοσιευθεί στην εφημερίδα της Κυβερνήσεως.

Πάτρα, 8 Ιουλίου 2003

Με εντολή Γενικού Γραμματέα Περιφέρειας

Ο Γενικός Διευθυντής κ.α.α.

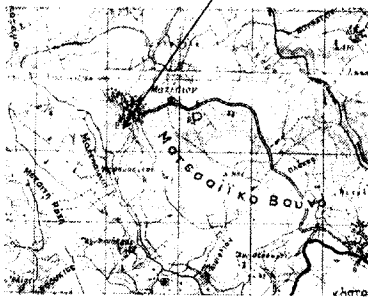
Η Διευθύντρια Διεύθυνσης

ΧΛΟΗ ΚΑΤΣΟΥΔΑ

ΠΕΡΙΦΕΡΕΙΑ ΔΥΤΙΚΗΣ ΕΛΛΑΔΟΣ  
ΔΙΕΥΘΥΝΣΗ ΔΑΣΩΝ ΗΛΕΙΑΣ  
ΔΑΣΑΡΧΕΙΟ ΟΛΥΜΠΙΑΣ

## ΧΑΡΤΗΣ ΠΡΟΣΑΝΑΤΟΛΙΣΜΟΥ

: ΚΑΘΕΙΑ ΕΚΤΑΣΗ  
ΚΑΙΜΑΚΑ 1:50.000

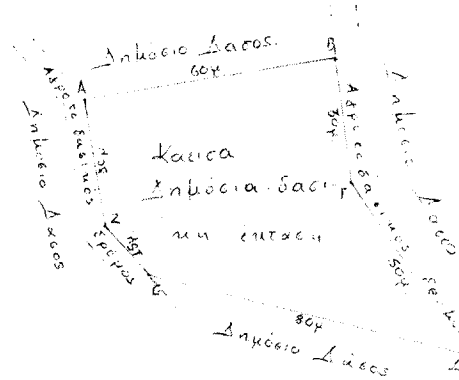


Ανήκει στην με αριθ. 1625/03 απόφαση Γενικού Δ/ντή Περιφέρειας

## ΤΟΠΟΓΡΑΦΙΚΟ ΔΙΑΓΡΑΜΜΑ

Δημόσιας δασικής έκτασης εμβαδού 3.570 στρεμμάτων και με στοιχεία Α, Β, Γ, Δ, Ε, Ζ, Α που καίκε στις 11.5.2003 στη θέση «Νεκροταφείο» περιφέρειας Δ.Δ. Μάτεσι Δήμου Ανδρίτσαινας.

ΚΑΙΜΑΚΑ 1:1.000



ΘΕΩΡΗΘΗΚΕ

Πάτρα 8.7.2003  
Ο Γενικός Δ/ντής Περιφέρειας Δ.Ε.

Χλόη Κατσούδα  
Διευθύντρια

Κρήνηνα 2.7.2003  
Ο Δασάρχης Ολυμπίας  
Πέτρος Φαβλιάρης  
Δασολόγος

Η Συντάκτρια

Αγγελική Τσάκωνα  
Δασολόγος

ΕΘΝΙΚΟ ΤΥΠΟΓΡΑΦΕΙΟ

Για τεχνικούς λόγους στο σχεδιάγραμμα έγινε σμίκρυνση κατά ποσοστό 56%

Αριθ. 2498

(4)

Τροποποίηση του Γενικού Πολεοδομικού Σχεδίου της πόλης των Τρικάλων με αποχαρακτηρισμό της ΖΕΠ στις ιδιοκτησίες των ΤΕΘΑ και Δήμου Τρικκαίων στο κέντρο της Πολεοδομικής Ενότητας VI (Στρατώνες) Δήμου Τρικκαίων.

## Ο ΓΕΝΙΚΟΣ ΓΡΑΜΜΑΤΕΑΣ ΠΕΡΙΦΕΡΕΙΑΣ ΘΕΣΣΑΛΙΑΣ

Έχοντας υπόψη:

1. Τις διατάξεις των άρθρων 14, 26 και 29 του Ν. 947/79 (ΦΕΚ 169 Α).
  2. Τις διατάξεις του άρθρου 10 του Ν. 1337/83 (ΦΕΚ 33Α).
  3. Τις διατάξεις του άρθρου 4 του Ν. 2508/97 (ΦΕΚ124Α).
  4. Τις διατάξεις του άρθρου 8 του Ν. 3200/55 (ΦΕΚ97Α).
  5. Την απόφαση από 28.8.85 του Υπουργού ΠΕ.ΧΩ.Δ.Ε. «Έγκριση Γενικού Πολεοδομικού Σχεδίου (Γ.Π.Σ.) της πόλης των Τρικάλων (οικισμοί Τρίκαλα, Καρυές, Κηπάκι, Πυργετός, Ριζαρειό, Φλαμούλι) Ν. Τρικάλων» (ΦΕΚ 470Δ/24.9.85).
  6. Το Π. Δ/μα Γ.79260/25.8.1993 (ΦΕΚ 1323Δ/7.10.93) «Έγκριση πολεοδομικής μελέτης τμήματος της πολεοδομικής ενότητας VI (Στρατώνες) του Δήμου Τρικαίων (Ν. Τρικάλων).
  7. Την απόφαση 58/2003 του Δημοτικού Συμβουλίου Τρικκαίων και το γεγονός ότι κατά της παραπάνω απόφασης δεν υπήρξαν ασκηθείσες ενστάσεις.
  8. Τη θετική γνωμοδότηση 51/13/15.7.2003 του Περιφερειακού Συμβουλίου Χωροταξίας, Οικισμού και Περιβάλλοντος της ΔΙΠΕΧΩ Θεσσαλίας.
  9. Το γεγονός ότι από τις κανονιστικές διατάξεις της Απόφασης αυτής δεν προκαλείται δαπάνη σε βάρος του Κρατικού Προϋπολογισμού και του οικείου Δήμου.
- Επειδή ο προς αποχαρακτηρισμό χώρος ιδιοκτησίας ΤΕΘΑ και Δήμου Τρικκαίων περιλαμβάνεται στην πολεοδομική ενότητα VI (Στρατώνες). Με το Π. Δ/μα Γ. 79260/

25.8.93 εγκρίθηκε η πολεοδομική μελέτη τμήματος της πολεοδομικής ενότητας VI αφού κατά τη διαδικασία εξαιρέθηκε ο παραπάνω χώρος. Περαιτέρω με την 58/2003 απόφαση του Δ. Σ. Τρικκαίων, προτείνεται ο αποχαρακτηρισμός από Ζ.Ε.Π. της έκτασης ιδιοκτησίας ΓΕΘΑ και Δήμου Τρικκαίων προκειμένου να αναπτυχθούν στο χώρο αυτό κοινωφελείς χρήσεις (Νομαρχία, Δημαρχείο και Στρατός).

Επειδή η δέσμευση του Γ.Π.Σ. με τις προγενέστερες διατάξεις για το χαρακτηρισμό της περιοχής ως ΖΕΠ ισχύει μόνο ως πρόταση για μελλοντικό καθορισμό της και έχει παρέλθει χρονικό διάστημα πλέον των 15 ετών χωρίς να έχει ακολουθήσει έκτοτε οποιαδήποτε ενέργεια για την υλοποίηση της πρότασης αυτής.

Επειδή η δέσμευση αυτή χρονικά υπερβαίνει κατά πολύ το διάστημα της πενταετίας που τίθεται με τις διατάξεις των άρθρων 14 και 26 του Ν. 947/79 όταν με Π. Δ/μα γίνεται κήρυξη της περιοχής ως ΖΕΠ, δεν είναι πολεοδομικά σκόπιμο η πρόταση αυτή του εγκεκριμένου Γ.Π.Σ. να παραμένει ακόμη εν ισχύ και θα πρέπει να γίνει απάλειψη της ΖΕΠ με σχετική τροποποίηση του εγκεκριμένου Γ.Π.Σ. της πόλης των Τρικάλων, αποφασίζουμε:

Εγκρίνεται η τροποποίηση του Γ.Π.Σ. της πόλης των Τρικάλων και συγκεκριμένα η απάλειψη της ΖΕΠ στην ιδιοκτησία ΤΕΘΑ και Δήμου Τρικκαίων στο κέντρο της Πολεοδομικής Ενότητας VI όπως απεικονίζεται στην πινακίδα σε κλ. 1:5.000 που συνέταξε η Τοπογράφος Μηχανικός Ευαγγελία Τζέλη και αποτελεί αναπόσπαστο μέρος της απόφασης αυτής.

Η ισχύς της παρούσας απόφασης αρχίζει από τη δημοσίευσή της στην Εφημερίδα της Κυβερνήσεως.

Η παρούσα απόφαση να δημοσιευθεί στην Εφημερίδα της Κυβερνήσεως.

Λάρισα, 17 Ιουλίου 2003

Ο Γενικός Γραμματέας Περιφέρειας  
ΙΩΑΝΝΗΣ ΚΑΡΑΤΖΙΩΤΗΣ

