



0400844 1010010008



7119

ΕΦΗΜΕΡΙΣ ΤΗΣ ΚΥΒΕΡΝΗΣΕΩΣ

ΤΗΣ ΕΛΛΗΝΙΚΗΣ ΔΗΜΟΚΡΑΤΙΑΣ

ΤΕΥΧΟΣ ΤΕΤΑΡΤΟ

Αρ. Φύλλου 844

10 Οκτωβρίου 2001

ΠΕΡΙΕΧΟΜΕΝΑ

ΑΠΟΦΑΣΕΙΣ

- Χαρακτηρισμός οικοπέδου ως οικοδομήσιμου του Χρήστου και Μαρίας Μακεδονα στη Νέα Αλικαρνασσό..... 1
- Κήρυξη έκτασης ως αναδασωτέας στη θέση "Ωλονός" περιφέρειας Δ. Δ Καλαμιά του Δήμου Ακράτας..... 2
- Κήρυξη ως αναδασωτέας έκτασης εμβαδού, 3,00 στρεμμάτων στη θέση "Κάτω Μουζάκι" περιφέρειας του Δήμου Δαφνουσίων Δ.Δ. Αρκίτσας του Ν. Φθ/δας..... 3

ΑΠΟΦΑΣΕΙΣ

- Αριθ. ΤΠ 1473 (1)
Χαρακτηρισμός οικοπέδου ως οικοδομήσιμου του Χρήστου και Μαρίας Μακεδονα στη Νέα Αλικαρνασσό.

Ο ΝΟΜΑΡΧΗΣ ΗΡΑΚΛΕΙΟΥ

Έχοντας υπόψη:

1. Την από 6.3.2001 αίτηση των Χρήστου και Μαρίας Μακεδόνα για το χαρακτηρισμό οικοπέδου σαν οικοδομήσιμου κειμένου εις την οδό Ζεφυριάς αρ. 37β της πόλεως Νέας Αλικαρνασσού.
2. Το ρυμοτομικό σχέδιο που ισχύει στην Ν. Αλικαρνασσό (αρ. πρ. 1999 ΠΕ ΦΕΚ 139/Δ/2001).
3. Τα άρθρα 43, 44, 45 του από 17.7.23 Ν. Δ/τος «περί σχεδίων πόλεων κ.λπ.» ως αντεκαταστάθηκαν και τροποποιήθηκαν μεταγενέστερα.
4. Το από 18.9.26 Ν. Δ/τος περί επεκτάσεως του άρθρου 4 του από 27.2.26 Ν.Δ. εις πάσας τας πόλεις και κώμας του Κράτους και μάλιστα το άρθρο 5 αυτού.
5. Το Ν.Δ. 3200/55 «περί διοικητικής αποκεντρώσεως».
6. Το με αρ. 712/1970 Β.Δ. «περί καθορισμού των διατηρουμένων υπέρ του Υπουργείου κ.λπ. αρμοδιοτήτων.

7. Το με αρ. 532/1970 Ν.Δ. «περί συμπληρώσεως των διατάξεων περί Διοικητικής αποκεντρώσεως».

8. Την με αρ. Ε.3335/15.12.74 Δ/γή του Υπουργείου Δημ. Έργων.

9. Την παρ. 3 του άρθρου 6 του Ν. 651/77 (ΦΕΚ 207Α/27.7.77).

10. Την υπ' αρ. 11148/90 Αγοραπωλησία της Συμβ. Ηρακλείου Ευαγγελίας Γωνιωτάκη και την απόφαση 2/1978 του Ειρηνοδικείου Ηρακλείου.

Επειδή

Το παραπάνω οικόπεδο έχει το απαιτούμενο βάθος και εμβαδόν για την αρτιότητα στερείται μόνο του απαιτούμενου προσώπου επί εγκεκριμένης υπό του σχεδίου πόλεως οδού και αποκλείεται η τακτοποίησή του για την απόκτηση του παραπάνω προσώπου λόγω υπάρξεως οικοδομών, αποφασίζουμε:

Χαρακτηρίζουμε το υπό στοιχεία 196-89-98-.....165-163-197-196 οικόπεδο εμβαδού 429,06 μ2 που φαίνεται στο συννημένο τοπογραφικό διάγραμμα που συντάχθηκε από τον Πολιτικό Μηχανικό Γεώργιο Ζωγραφάκη στο ΟΤ 5α της Ν. Αλικαρνασσού και θεωρήθηκε από την Δ/ση Πολ/μίας και Περ/ντος της Νομ/κής Αυτ/σης Ηρακλείου ως οικοδομήσιμο με τους όρους και περιορισμούς δόμησης που ισχύουν στην περιοχή και καθορίστηκαν με την αρ. πρωτ. 1999 ΠΕ/31.1.2001 απόφαση του Γενικού Γραμματέα Περιφέρειας Κρήτης (ΦΕΚ 139/Δ/28.2.2001).

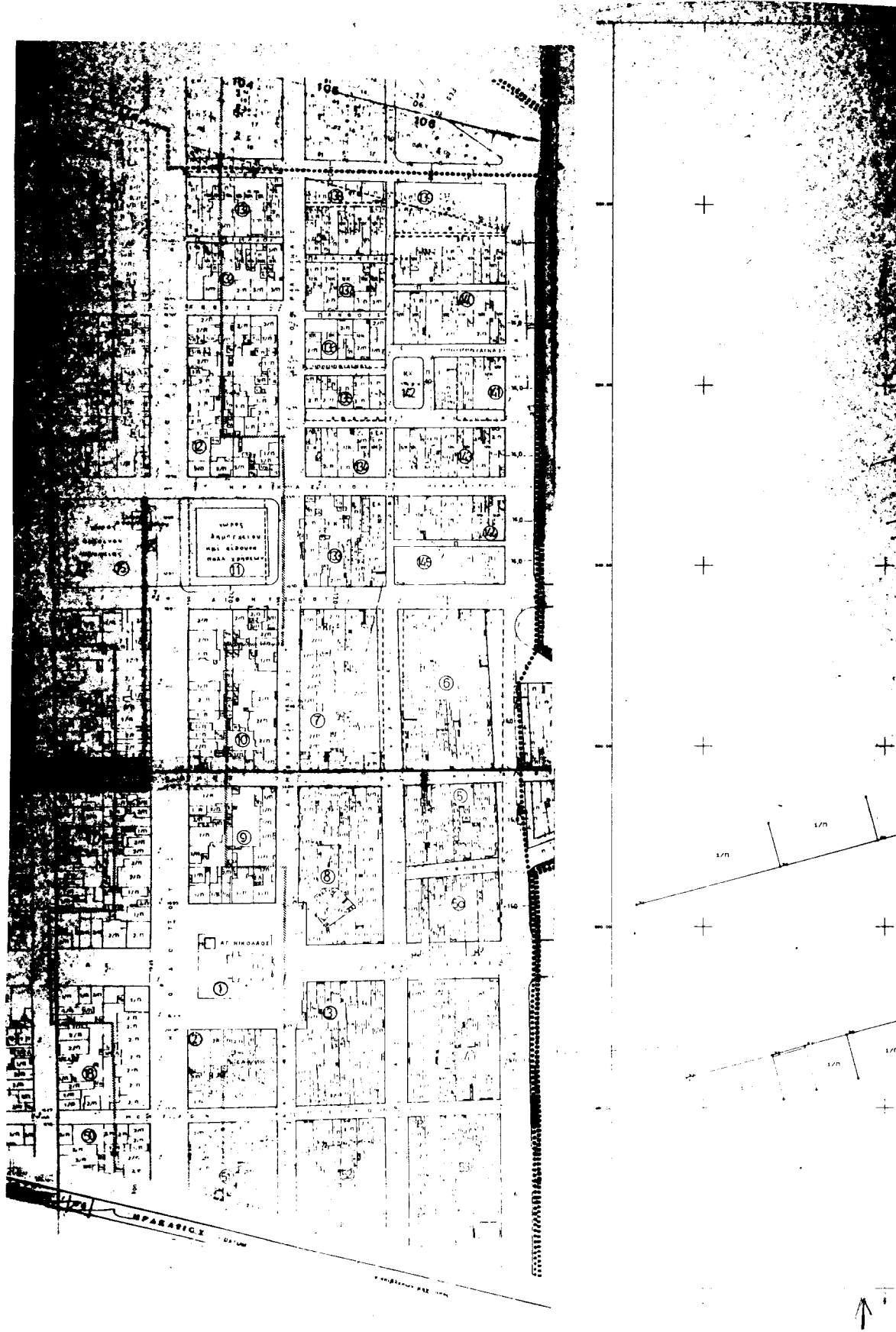
Κάλυψη δαπάνης:

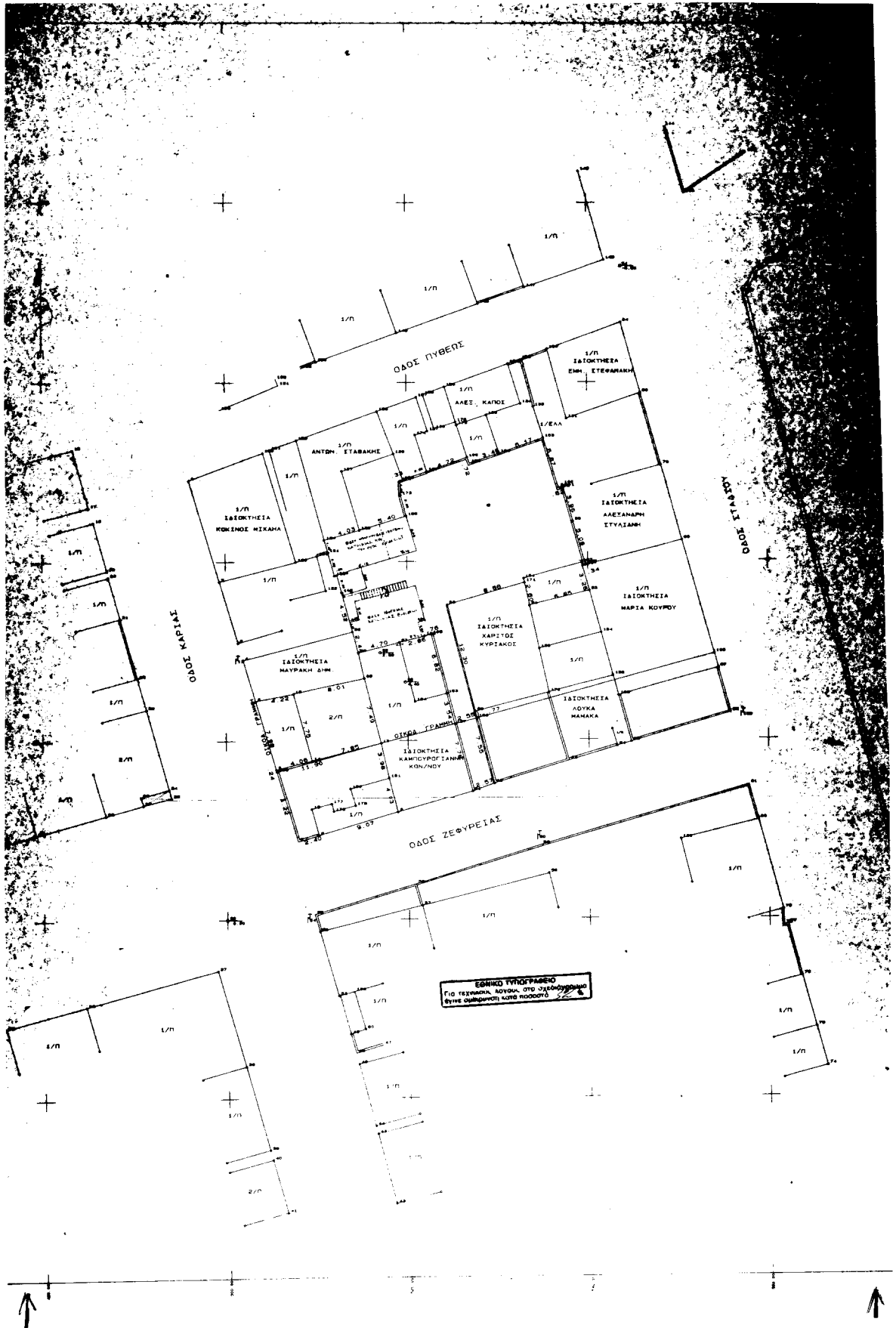
Από την εφαρμογή των διατάξεων της παρούσας δεν προκύπτει δαπάνη σε βάρος του κρατικού προϋπολογισμού ούτε σε βάρος του προϋπολογισμού του οικείου ΟΤΑ.

Η παρούσα απόφαση να δημοσιευθεί στην Εφημερίδα της Κυβερνήσεως.

Ηράκλειο, 7 Σεπτεμβρίου 2001

Ο Νομάρχης
ΓΙΑΝΝΗΣ ΓΑΡΕΦΑΛΛΑΚΗΣ





ΕΜΒΑΣΟΝ ΤΟΙΟΤΗΤΑΤΟΣ ΧΡΗΣΤΟΣ ΤΟΥ ΑΠΟΚΕΚΛΙΣΜΕΝΟΥ ΟΙΚΟΒΕΔΟΥ

Α/Α	ΑΡ. ΣΗΜΕΙΟΥ	Σ	Υ	ΜΗΚΟΣ ΠΛΕΥΡΑΣ
1	184	532.87	538.05	
2	171	532.97	537.60	0.47
3	91	533.52	535.05	2.60
4	99	533.52	535.05	2.60
5	186	539.41	539.44	2.88
6	187	539.31	539.80	0.34
7	184	532.87	538.05	6.87

ΕΜΒΑΣΟΝ = 21.38 μ²

ΣΥΝΔΡΟΜΟ ΕΜΒΑΣΟΝ ΑΠΟΚΕΚΛΙΣΜΕΝΟΥ ΜΕΤΑ ΤΗΝ ΡΥΘΜΙΣΙΑ

Α/Α	ΑΡ. ΣΗΜΕΙΟΥ	Σ	Υ	ΜΗΚΟΣ ΠΛΕΥΡΑΣ
1	196	527.65	522.49	
2	89	527.65	523.24	0.77
3	98	524.42	535.16	12.30
4	91	532.97	537.60	8.88
5	93	533.52	535.05	2.60
6	93	540.18	536.66	6.85
7	186	539.41	539.44	2.88
8	163	539.74	539.53	0.34
9	99	538.38	544.40	5.06
10	101	537.32	548.22	3.96
11	102	536.81	548.10	0.52
12	103	535.14	553.72	5.87
13	104	530.25	552.03	5.17
14	105	526.98	550.92	3.46
15	106	526.70	551.58	0.72
16	107	522.24	550.02	4.72
17	108	519.60	549.09	2.81
18	108	519.29	548.98	0.33
19	173	519.34	547.37	1.62
20	126	519.95	545.06	2.39
21	125	514.77	543.50	5.40
22	124	510.89	542.41	4.03
23	123	514.77	543.50	1.47
24	120	512.00	538.41	2.68
25	119	512.27	538.48	0.28
26	118	512.78	536.55	2.00
27	88	511.94	532.38	4.70
28	88	511.56	529.82	2.44
29	87	510.12	530.97	2.86
30	166	521.89	531.67	2.86
31	165	522.82	531.86	0.76
32	163	524.31	525.25	6.82
33	197	525.18	521.83	3.54
34	196	527.65	522.49	2.55

ΕΜΒΑΣΟΝ = 629.04 μ²

ΕΜΒΑΣΟΝ ΤΟΙΟΤΗΤΙΑΣ ΜΑΚΕΔΟΝΑ ΕΡΕΤΟΥ ΑΠΟΚΕΚΛΙΣΜΕΝΟΥ ΟΙΚΟΒΕΔΟΥ

Α/Α	ΑΡ. ΣΗΜΕΙΟΥ	Σ	Υ	ΜΗΚΟΣ ΠΛΕΥΡΑΣ
1	61	527.10	514.30	2.57
2	186	527.65	532.19	7.55
3	89	527.45	523.24	0.77
4	98	524.42	535.16	12.30
5	171	532.97	537.60	8.88
6	91	533.52	535.05	2.60
7	93	540.18	536.66	6.85
8	186	539.41	539.44	2.88
9	187	539.31	539.80	0.34
10	184	532.87	538.05	6.87
11	101	537.32	548.22	3.96
12	102	536.81	548.10	0.52
13	103	535.14	553.72	5.87
14	104	530.25	552.03	5.17
15	105	526.98	550.92	3.46
16	106	526.70	551.58	0.72
17	107	522.24	550.02	4.72
18	108	519.60	549.09	2.81
19	172	519.29	548.98	0.33
20	173	519.34	547.37	1.62
21	126	519.95	545.06	2.39
22	125	514.77	543.50	5.40
23	123	514.77	543.50	1.47
24	120	512.00	538.41	2.68
25	119	512.27	538.48	0.28
26	118	512.78	536.55	2.00
27	88	511.94	532.38	4.70
28	88	511.56	529.82	2.44
29	87	510.12	530.97	2.86
30	166	521.89	531.67	2.86
31	165	522.82	531.86	0.76
32	163	524.31	525.25	6.82
33	197	525.18	521.83	3.54
34	61	527.10	514.30	7.76

ΕΜΒΑΣΟΝ = 448.63 μ²

ΡΥΘΜΟΤΟΜΟΚΟ ΤΜΗΜΑ ΣΤΟ ΑΠΟΚΕΚΛΙΣΜΕΝΟ ΟΙΚΟΒΕΔΟ

Α/Α	ΑΡ. ΣΗΜΕΙΟΥ	Σ	Υ	ΜΗΚΟΣ ΠΛΕΥΡΑΣ
1	61	527.10	514.30	
2	196	527.65	515.17	2.57
3	190	527.65	522.49	7.55
4	197	525.18	521.83	2.55
5	61	527.10	514.30	7.76

ΕΜΒΑΣΟΝ = 19.57 μ²

ΟΡΟΙ ΔΟΜΗΣΗΣ
 Αρμόδια Γραφείο: Γραφείο Αρχιτεκτονικής (Αρ. Πρωτ. 1009/2007/31.10)
 Αρμόδια Ελ. Διεύθυνση: Διεύθυνση Αρχιτεκτονικής (Αρ. Πρωτ. 138/2007/2.01)
 ΑΡΧΙΤΕΚΤΟΝΙΚΗ ΠΑΡΕΚΚΛΙΣΗ ΚΑΛΥΨΗ ΔΟΜΗΣΗ ΜΕΤΣΤΟ ΥΨΟΣ 70%
 0,00 Μ ΜΕΤΑ ΑΠΟ ΕΓΚΡΙΣΗ ΤΗΣ Υ Π Α

ΔΗΛΩΣΗ ΜΗΧΑΝΙΚΟΥ

ΟΙ ΥΠΟΓΡΑΜΜΕΝΟΙ ΠΟΛΙΤΙΚΟΙ ΜΗΧΑΝΙΚΟΙ ΣΟΦΡΑΦΑΚΗΣ ΓΕΩΡΓΙΟΣ ΚΑΙ ΑΡΧΙΤΕΚΤΟΝ ΜΗΧΑΝΙΚΟΙ ΔΟΛΑΨΑΚΗΣ ΚΩΣΤΗΣ ΔΗΛΩΝΟΥΜΕ ΥΠΕΥΘΥΝΑ ΟΤΙ ΤΟ ΑΠΕΙΚΟΝΙΖΟΜΕΝΟ ΑΚΙΝΗΤΟ ΑΠΟΚΕΚΛΙΣΜΕΝΟ ΧΡΗΣΤΟΥ ΚΑΙ ΜΑΡΙΑΣ ΜΑΚΕΔΟΝΑ ΥΠΟ ΣΤΟΙΧΕΙΑ (61,62,196,89,98,171,91,102,119,116,88,36,87,166,165,163,197,61), 107,108,172,173,126,125,124,191,120,119,116,88,36,87,166,165,163,197,61) ΕΜΒΑΣΟΥ 448,63 μ² ΠΟΥ ΒΡΙΣΚΕΤΑΙ ΣΤΗΝ ΟΔΟ ΖΕΦΥΡΕΙΑΣ ΣΤΗΝ ΝΕΑ ΑΛΚΑΡΑΝΑΣΣΟ ΔΕΦΝΟΥ Ν. ΑΛΚΑΡΑΝΑΣΣΟΥ, ΡΥΘΜΟΤΟΜΕΙΤΑΙ ΑΠΟ ΤΟ ΙΣΧΥΟΝ ΣΧΕΔΙΟ ΠΟΛΕΩΣ ΚΑΤΑ 19,57 μ² ΚΑΙ ΤΟ ΕΝΔΕΙΧΝΟΜΕΝΟ ΤΜΗΜΑ ΕΜΒΑΣΟΥ 429,06 μ² ΕΙΝΑΙ ΑΡΤΙΟ ΚΑΙ ΘΑ ΤΗΝΕΙ ΟΙΚΟΔΟΜΗΜΟ ΜΕΤΑ ΑΠΟ ΕΓΚΡΙΣΗ ΤΟΥ ΝΟΜΑΡΧΗ ΩΣ ΑΠΟΚΕΚΛΙΣΜΕΝΟ ΜΕ ΠΡΟΣΒΑΣΗ ΣΤΗΝ ΟΔΟ ΖΕΦΥΡΕΙΑΣ ΚΑΙ ΧΡΗΣΗ ΤΑΚΤΟΠΟΙΗΣΕΩΣ. ΟΙ ΜΕΤΡΗΣΕΙΣ ΕΓΙΝΑΝ ΜΕ ΗΛΕΚΤΡΟΝΙΚΟ ΟΡΓΑΝΟ ΑΚΡΙΒΕΙΑΣ ΣΤΑ ΣΗΜΕΙΑ ΠΟΥ ΥΠΕΔΕΙΞΑΝ ΕΠΙ ΤΟΠΟΥ ΟΙ ΙΔΙΟΚΤΗΤΕΣ.

ΔΗΛΩΣΗ ΙΔΙΟΚΤΗΤΩΝ ΟΙ ΜΗΧΑΝΙΚΟΙ
 ΤΑ ΟΡΙΑ ΥΠΟΔΕΙΞΑΜΕ ΕΠΙ ΤΟΠΟΥ ΗΡΑΚΛΕΙΟ 07-11-2006

ΟΙ ΙΔΙΟΚΤΗΤΕΣ
 ΚΩΣΤΗΣ Π. ΔΟΛΑΨΑΚΗΣ ΓΕΩΡΓΙΟΣ Ε. ΣΟΦΡΑΦΑΚΗΣ
 ΑΝΤΙΣΤΑΤΗΡ ΚΑΙ ΑΡΧΙΤΕΚΤΟΝ ΜΗΧΑΝΙΚΟΙ
 ΜΕΛΟΣ Τ.Ε.Ε. ΑΡΧΙΤΕΚΤΟΝΙΚΗΣ ΚΑΙ ΜΗΧΑΝΙΚΗΣ ΕΡΓΩΝ
 Α.Μ.Α. ΕΡΕΤΟΥ - Α.Δ.Υ. ΚΑΤΕΛΑΝΟΥ

Εργο: ΑΤΟΙΟΤΗΤΗΣ ΙΔΙΟΚΤΗΣΙΑΣ
 Εργ./Υπλ: ΧΡΗΣΤΟΣ ΚΑΙ ΜΑΡΙΑ ΜΑΚΕΔΟΝΑ
 Διεύθ: Ν. ΑΛΚΑΡΑΝΑΣΣΟΣ

Κωδικός: ΚΑΔ 71.20.11
 Βασικός: 71.20.11.01
 Ημερομηνία: 07.11.2006
 Αρμόδια: Γραφείο Αρχιτεκτονικής (Αρ. Πρωτ. 1009/2007/31.10)

Μελέτη: ΣΥΝΕΡΓΟΤΗΣ
 1. ΑΡΧΙΤΕΚΤΟΝΙΚΗ - ΑΡΧΙΤΕΚΤΟΝ ΜΗΧΑΝΙΚΟΣ
 2. ΣΟΦΡΑΦΑΚΗΣ ΓΕΩΡΓΙΟΣ - ΠΟΛΙΤΙΚΟΣ ΜΗΧΑΝΙΚΟΣ

Προβλεπόμενα: Οριστική μελέτη, Μελέτη εφαρμογής
 Αρχιτεκτονικό Στάτικό Η/Μ - Μην/γικά

ΚΑ: 1:200
 ΤΟΠΟΓΡΑΦΙΚΟ ΔΙΑΓΡΑΜΜΑ
 Α-1
 Ημερομηνία: 07.11.2006
 Αριθμός: 1009/2007
 Αρμόδια: Γραφείο Αρχιτεκτονικής (Αρ. Πρωτ. 1009/2007/31.10)

ΓΕΩΡΓΙΟΣ Ε. ΣΟΦΡΑΦΑΚΗΣ
 ΔΙΠΛΩΜ. ΠΟΛΙΤΙΚΟΣ ΜΗΧΑΝΙΚΟΣ
 ΜΕΛΟΣ Τ.Ε.Ε. ΑΡΧΙΤΕΚΤΟΝΙΚΗΣ ΚΑΙ ΜΗΧΑΝΙΚΗΣ ΕΡΓΩΝ
 Α.Μ.Α. ΕΡΕΤΟΥ - Α.Δ.Υ. ΚΑΤΕΛΑΝΟΥ

ΚΩΣΤΗΣ Π. ΔΟΛΑΨΑΚΗΣ
 ΔΙΠΛΩΜ. ΑΡΧΙΤΕΚΤΟΝ ΜΗΧΑΝΙΚΟΣ
 ΜΕΛΟΣ Τ.Ε.Ε. ΑΡΧΙΤΕΚΤΟΝΙΚΗΣ ΚΑΙ ΜΗΧΑΝΙΚΗΣ ΕΡΓΩΝ
 Α.Μ.Α. ΕΡΕΤΟΥ - Α.Δ.Υ. ΚΑΤΕΛΑΝΟΥ

Αριθ. 2545

(2)

Κήρυξη έκτασης ως αναδασωτέας στη θέση "Ωλονός" περιφέρειας Δ. Δ Καλαμιά του Δήμου Ακράτας

Ο ΓΕΝΙΚΟΣ ΔΙΕΥΘΥΝΤΗΣ ΠΕΡΙΦΕΡΕΙΑΣ
ΔΥΤΙΚΗΣ ΕΛΛΑΔΑΣ

Έχοντας υπόψη:

1. Το άρθρο 117 παρ. 3 του Συντάγματος της Χώρας.
2. Τις διατάξεις του Ν. 2503/97 "Διοίκηση, οργάνωση, στελέχωση της Περιφέρειας, ρύθμιση θεμάτων για την τοπική αυτοδιοίκηση και άλλες διατάξεις".
3. Την αριθ. 186/30-6-1998 (ΦΕΚ 727/Β/98) απόφαση Γ.Γ.Π.Δ.Ε "Άσκηση αρμοδιοτήτων Γενικού Γραμματέα Περιφέρειας Δυτ. Ελλάδας επί θεμάτων ΔΑΣΙΚΩΝ και μεταβίβαση του δικαιώματος υπογραφής στους Προϊσταμένους Υπηρεσιακών Μονάδων της Περιφέρειας".
4. Τις διατάξεις του Ν. 998/79 "Περί προστασίας των Δασών και των δασικών εκτάσεων" και συγκεκριμένα:
 - α) Του άρθρου 41 παρ. 1 β) Του άρθρου 38 παρ.2 γ) Του άρθρου 70 παρ. 3 του Ν. 998/79, όπως συμπληρώθηκε με τον Ν. 2040/92.
5. Τις σχετικές δ/γές του Υπουργ. Γεωργίας
6. Την αριθ. 2465/7-9-2001 πρόταση του Δασαρχείου Αιγίου "περί κηρύξεως εκτάσεως ως αναδασωτέας", 0,895 του στρέμματος στη θέση "Ωλονός" περιφέρειας Δ.Δ. Καλαμιά του Δήμου Ακράτας.
7. Τη θετική εισήγηση της Δ/νσης Δασών Ν. Αχαΐας, αποφασίζουμε:

Κηρύσσουμε Αναδασωτέα, με σκοπό την αποκατάσταση με φυσική αναγέννηση ή τεχνητή αναδάσωση, της δασικής βλάστησης που καταστράφηκε από παράνομη κατάληψη δια υλοτομίας, που έγινε από τον Νεοκλή Παπαμετζέλο του Δημητρίου, κάτοικο Καλαμιά και διαπιστώθηκε στις 25.7.2001, τη δημόσια δασική έκταση με πουρνάρια (θαμνώδους μορφής), συνολικού εμβαδού οχτακοσίων ενενήντα πέντε τετραγων. μέτρων (895 τ.μ.), στη θέση "Ωλονός" περιφέρειας Δ. Δ Καλαμιά του Δήμου Ακράτας και η οποία προσδιορίζεται από τα στοιχεία Α,Β,Γ,Δ,Α και Γ', Δ',Στ',Στ , Ε ,Δ ,Γ όπως αυτά φαίνονται στο συνημμένο διάγραμμα το οποίο αποτελεί αναπόσπαστο μέρος της απόφασης αυτής, και έχει όρια:

Βόρεια : Με δημόσια δασική έκταση (πρανές)

Νότια : Με χέρσο αγρό, αγροτικό δρομίσκο και πέραν αυτού αμπελώνες

Ανατολικά : Με δημόσια δασική έκταση (πρανές) και ελαιοστάσιο ιδίου

Δυτικά : Με δημόσια δασική έκταση

Η παρούσα ισχύει μετά τη δημοσίευσή της στο Δ. Δ Καλαμιά σύμφωνα με το άρθρο 37 του Ν. 3200/55.

Η απόφαση να δημοσιευθεί στην Εφημερίδα της Κυβερνήσεως.

Πάτρα, 19 Σεπτεμβρίου 2001

Με εντολή Γενικού Γραμματέα Περιφέρειας
Ο Γενικός Διευθυντής
ΠΑΝ. ΣΚΟΥΡΑΣ

Αριθ. 2769

(3)

Κήρυξη ως αναδασωτέας έκτασης εμβαδού, 3,00 στρεμμάτων στη θέση "Κάτω Μουζάκι" περιφέρειας του Δήμου Δαφνουσίων Δ.Δ. Αρκίτσας του Ν. Φθ/δας.

Ο ΓΕΝΙΚΟΣ ΓΡΑΜΜΑΤΕΑΣ ΠΕΡΙΦΕΡΕΙΑΣ
ΣΤΕΡΕΑΣ ΕΛΛΑΔΑΣ

Έχοντας υπόψη:

1. Τις διατάξεις της παραγρ. 3 του άρθρου 117 του Συντάγματος.
2. Τις διατάξεις του Ν. 2503/97 "Διοίκηση, Οργάνωση, Στελέχωση της Περιφέρειας κ.λ.π."
3. Τις διατάξεις του Ν. 998/79 "Περί προστασίας των δασών και των δασικών εν γένει εκτάσεων της Χώρας και συγκεκριμένα:
 - α. Του άρθρου 41 παρ.Ι,β του άρθρου 38 παρ. 1
 4. Τις διαταγές του Υπουργείου Γεωργίας:
 - α. 160417/1180/8.7.80
 - β. 182447/3049/24.9.80
 5. Τις διατάξεις του άρθρου 29 του Ν. 2081/1992
 6. Την αριθ. 5910/23.7.99 (ΦΕΚ 1640/Β/99) απόφαση του Γ.Γ.Π.Σ.Ε. "Μεταβίβαση αρμοδιοτήτων στους Προϊσταμένους των Δασικών Υπηρεσιών".
 7. Την αριθμ 3832/13.9.2001 πρόταση του Δασαρχείου Αταλάντης, από την οποία προκύπτει ότι η έκταση που αναφέρεται στο θέμα είχε κατά το χρόνο της καταστροφής της, που έγινε από πυρκαγιά την 12 & 13.7.2001, Δασικό χαρακτήρα κατά την έννοια του άρθρου 3 παρ. 1. του

Ν. 998/79 και ως εκ τούτου επιβάλλεται η κήρυξη της ως αναδασωτέας, αποφασίζουμε:

Κηρύσσουμε αναδασωτέα με σκοπό την επανεγκατάσταση, με φυσική ή τεχνητή αναγέννηση, της δασικής βλάστησης που καταστράφηκε από πυρκαγιά την 12 & 13.7.2001, την Δημόσια δασική έκταση εμβαδού τριών στρεμμάτων που βρίσκεται στη θέση "Κάτω Μουζάκι" περιφέρειας Δήμου Δαφνουσίων, Δ.Δ. Αρκίτσας και προσδιορίζεται από τα στοιχεία : Α-Β-Γ-Δ-Α, όπως αυτή φαίνεται στο συνημμένο διάγραμμα το οποίο αποτελεί αναπόσπαστο μέρος της αποφάσεως αυτής και έχει όρια:

Ανατολικά: Με δημόσια έκταση δασικού χαρακτήρα

Δυτικά: Με δημόσια έκταση δασικού χαρακτήρα

Βόρεια: Με δημόσια έκταση δασικού χαρακτήρα

Νότια: Με δημόσια έκταση δασικού χαρακτήρα.

Η απόφαση αυτή ισχύει από της κοινοποιήσεως της αρμοδίως (άρθρο 41 Ν.998/79) και προ της δημοσιεύσεως της στην εφημερίδα της Κυβερνήσεως (άρθρο 37 Ν. 3200/55).

Από τις διατάξεις αυτής της απόφασης δεν προκαλείται δαπάνη σε βάρος του Κρατικού Προϋπολογισμού.

Η παρούσα απόφαση να δημοσιευθεί στην Εφημερίδα της Κυβερνήσεως.

Λαμία, 14 Σεπτεμβρίου 2001

Με εντολή Γενικού Γραμματέα Περιφέρειας
Ο Δ/ντής Δασών Ν. Φθ/δας & α.α.
ΠΑΥΛΟΣ ΑΠΟΣΤΟΛΟΠΟΥΛΟΣ

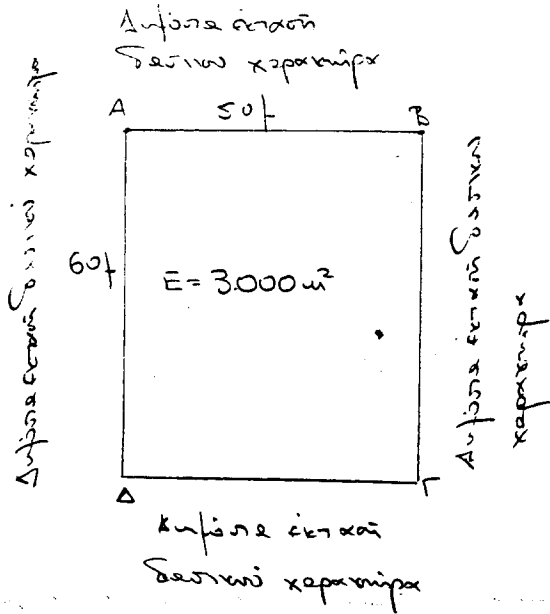
ΕΘΝΙΚΟ ΤΥΠΟΓΡΑΦΕΙΟ
Για τεχνικούς λόγους στο σχεδιάγραμμα
έγινε σμίκρυνση κατά ποσοστό 78 %

ΥΠΟΛΟΓΙΣΤΙΚΟ ΔΙΑΓΡΑΜΜΑ

ΤΟΠΟΓΡΑΦΙΚΟ ΔΙΑΓΡΑΜΜΑ

Καείσας δημόσιας έκτασης δασικού χαρακτήρα στη
θέση "Έκταση Μουράδι" Δήμου Λαμιναίων Δημοτικό Διαμέρισμα
Αρ. Πρωτ. 13.4.13.7.2001 την 13.4.13.7.2001 για την κήρυξη της ως αναδασωτέας.

ΚΑΙΜΑΚΑ 1:1000



A-Β-Γ-Δ-Α: Ορια έκτασης δασικής χαρακτήρα

Εμβαδόν (Α-Β-Γ-Δ) = 3.000 m²



Ανήκει στην αριθ. 2369/01...
απόφαση μας

Λαμία 14-9-2001

Ε.Γ.Π.Σ.Ε.

Ε.Γ.Π.Σ.Ε.



ΘΕΩΡΗΘΗΚΕ

Λαμία 14-9-2001


-0-




ΕΛΕΓΧΘΗΚΕ

Λαμία 12-9-2001

-0-



Συντάκτης



ΙΩΑΝΝΗΣ ΠΑΤΟΥΛΗΣ
ΔΑΣΟΛΟΓΟΣ