



04008310510010008



7011

# ΕΦΗΜΕΡΙΣ ΤΗΣ ΚΥΒΕΡΝΗΣΕΩΣ

## ΤΗΣ ΕΛΛΗΝΙΚΗΣ ΔΗΜΟΚΡΑΤΙΑΣ

ΤΕΥΧΟΣ ΤΕΤΑΡΤΟ

Αρ. Φύλλου 831

5 Οκτωβρίου 2001

### ΠΕΡΙΕΧΟΜΕΝΑ

#### ΑΠΟΦΑΣΕΙΣ

- Άρση αναδασωτέου, έκτασης εμβαδού 4.812,5 τετρ. μετρ. στη θέση «Άγιος Ιωάννης» του Διακατεχόμενου δάσους Δημ. Διαμ. Νεροτριβιάς Δήμου Μεσσαπίων, Νομού Εύβοιας ..... 1
- Κήρυξη αναδασωτέας έκτασης εμβαδού 7 στρεμμ. στην θέση «Άγιος Νικόλαος «Δημ. Διαμ. Αγίου Λουκά Δήμου Ταμυνέων Νομού Εύβοιας» ..... 2
- Κήρυξη ως αναδασωτέας έκτασης εμβαδού, 0,360 στρεμμάτων στη θέση «Λογγάρια» περιφέρειας του Δήμου Μώλου Δ.Δ. Κόμνηνας του Ν. Φθ/δας. . 3

#### ΑΠΟΦΑΣΕΙΣ

- Αριθ. 3115 (1)  
Άρση αναδασωτέου, έκτασης εμβαδού 4.812,5 τετρ. μετρ. στη θέση «Άγιος Ιωάννης» του Διακατεχόμενου δάσους Δημ. Διαμ. Νεροτριβιάς Δήμου Μεσσαπίων, Νομού Εύβοιας.

#### Ο ΓΕΝΙΚΟΣ ΓΡΑΜΜΑΤΕΑΣ ΠΕΡΙΦΕΡΕΙΑΣ ΣΤΕΡΕΑΣ ΕΛΛΑΔΑΣ

Έχοντας υπ' όψη :

1. Τις διατάξεις του Ν. 2503/97 (Φ. Ε. Κ. 107 Α/97) «Διοίκηση-Στελέχωση της Περιφέρειας-Ρύθμιση θεμάτων για την Τοπική Αυτοδιοίκηση και άλλες διατάξεις.»
2. Την 6747/29.9.1997 (ΦΕΚ 242/Β/1998) Απόφαση του Γενικού Γραμματέα Περιφέρειας Στερεάς Ελλάδας «Μεταβίβαση αρμοδιοτήτων στους Προϊσταμένους των Δασικών Υπηρεσιών της Περιφέρειας Στερεάς Ελλάδας και της εξουσίας να υπογράφουν με εντολή Γενικού Γραμματέα της Περιφέρειας Στερεάς Ελλάδας.»
- 3 Τις διαταγές του Υπουργείου Γεωργίας :α) 160417/1180/8.7.1980, και 86004/1637/4-6-87 Εγκύκλιο Υπουργείου Γεωργίας καθώς και την 417/87 Γνωμοδότηση Προϊσταμένων Νομικών Διευθύνσεων. -

4 Την 4556/26.11.80 (Φ.Ε.Κ. 732/30.12.80 ) Απόφαση του Νομάρχη Εύβοιας, με την οποία κηρύχθηκε αναδασωτέα έκταση, δασικού χαρακτήρα, που εκχερσώθηκε παράνομα, εμβαδού 4.812,5 τετρ. μετρ. και η οποία βρίσκεται στη θέση «Άγιος Ιωάννης» του Διακατεχόμενου δάσους Δημ. Διαμ. Νεροτριβιάς Δήμου Μεσσαπίων Ν. Εύβοιας.

5. Την με αριθμό 859/14.04.98. Πράξη Χαρακτηρισμού του Δασάρχη Χαλκίδας, με την οποία έκταση εμβαδού 4.812,5 τετρ. μετρ. χαρακτηρίστηκε αναδασωτέα.

6 Την με την με αριθμό 49/98/15.02.01 Απόφαση της Α' Βάθμιας Επιτροπής .Επίλυσης .Δασικών .Αμφισβητήσεων Ν. Εύβοιας σύμφωνα με την οποία η παραπάνω έκταση των 4.812,5 τετρ. μετρ. δεν έχει δασικό χαρακτήρα

7. Την με αριθμό 2643/09.08.01 βεβαίωσή μας με την οποία πιστοποιείται η τελεσιδικία της παραπάνω απόφασης της Α' βάθμιας Ε.Ε.Δ.Α. Νομού Εύβοιας

8. Την με αριθμό Ζ/2439/12.09.01 Αναφορά του Δασαρχείου Χαλκίδας, με την οποία προτείνεται η άρση του αναδασωτέου έκτασης εμβαδού 4.812,5 τετρ.μετρ, αποφασίζουμε:

Αίρωμε το αναδασωτέο της έκτασης εμβαδού 4.812,5 τετρ.μετρ. που κηρύχθηκε με την 4556/26.11.80 απόφαση του Νομάρχη Εύβοιας βρίσκεται στη θέση «Άγιος Ιωάννης» του Διακατεχόμενου δάσους Δημ. Διαμ. Νεροτριβιάς Δήμου Μεσσαπίων Νομού Εύβοιας, προσδιορίζεται από τα στοιχεία (Α, Β, Γ, Δ, Α) και έχει όρια :

ΑΝΑΤΟΛΙΚΑ: με ελαιοπερίβολο

ΔΥΤΙΚΑ: με Διακατεχόμενη δασική έκταση

ΒΟΡΕΙΑ: με αγροτικό δρόμο.

ΝΟΤΙΑ με καλλιεργημένη έκταση.

Τα παραπάνω απεικονίζονταν στο επισυναπτόμενο τοπογραφικό διάγραμμα της προαναφερόμενης απόφασης.

Η απόφαση αυτή ισχύει από την κοινοποίηση της άρθρο 41 Ν. 998/79 και πριν την δημοσίευσή της στην Εφημερίδα της Κυβερνήσεως άρθρο 37 Ν. 3200/55.

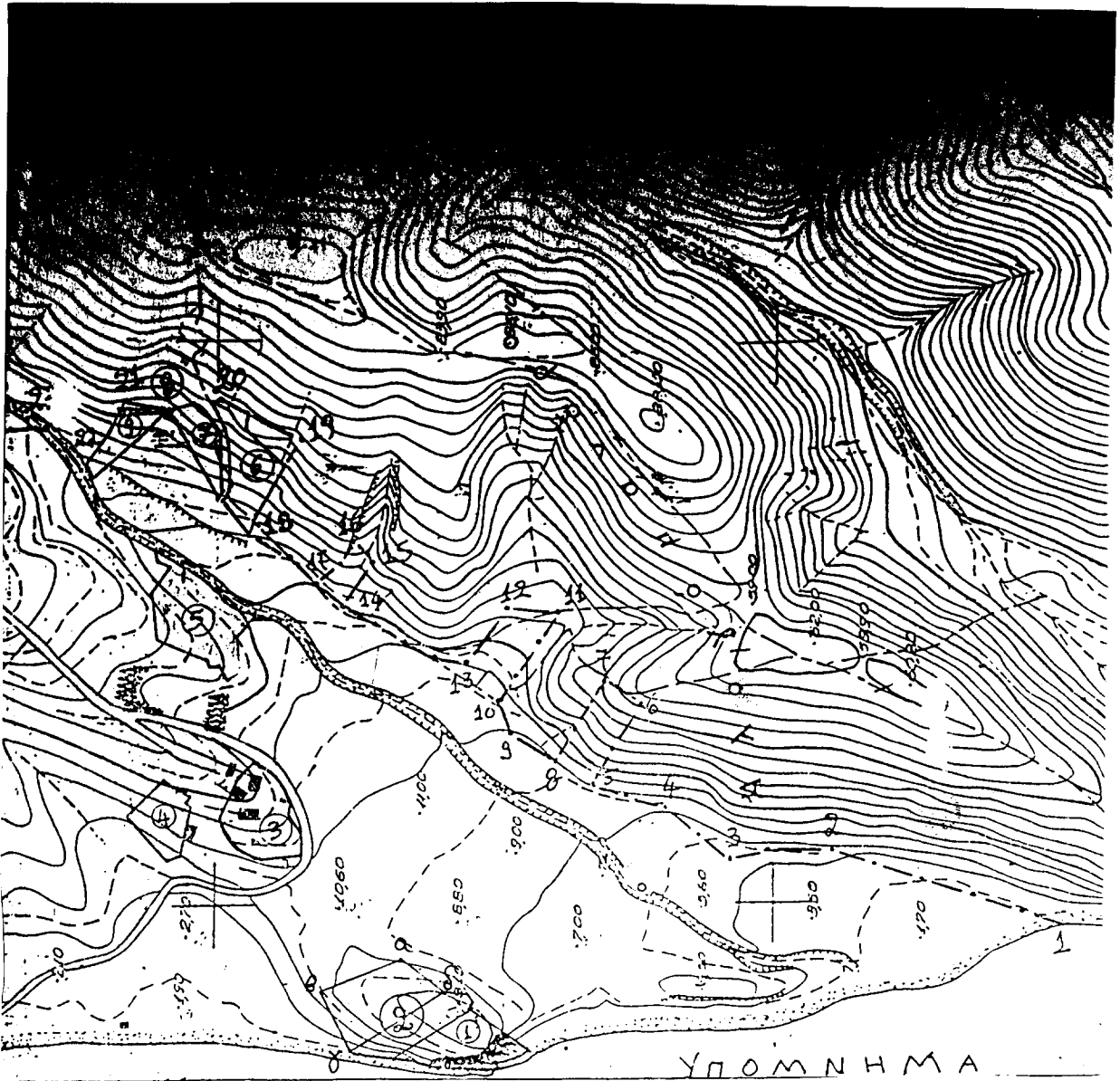
Χαλκίδα, 17 Σεπτεμβρίου 2001

Με εντολή Γενικού Γραμματέα Περιφέρειας

Ο Διευθυντής

ΝΙΚΟΛΑΟΣ ΑΓΑΘΟΥ ΛΟΥΚΑΣ





**ΕΘΝΙΚΟ ΤΥΠΟΓΡΑΦΕΙΟ**  
Για τεχνικούς λόγους στο σχεδιάγραμμα έγινε σμίκρυνση κατά ποσοστό 78 %

α.β.γ.δ.α έκταση εμβαδού 4812,5 τ.μ  
για την οποία προτείνεται η αυξήση  
του αναδασώσιμου.

212  
3115/2-09-01  
[Signature]



Χαλκίδα 12-9-2001.  
# Διακοινοβ  
[Signature]

Αριθ. 3138

(2)

Κήρυξη αναδασωτέας έκτασης εμβαδού 7 στρεμμ. στην θέση «Άγιος Νικόλαος» «Δημ. Διαμ. Αγίου Λουκά Δήμου Ταμινέων Νομού Εύβοιας.

Ο ΓΕΝΙΚΟΣ ΓΡΑΜΜΑΤΕΑΣ ΠΕΡΙΦΕΡΕΙΑΣ  
ΣΤΕΡΕΑΣ ΕΛΛΑΔΑΣ

Έχοντας υπ' όψη:

1. Τις διατάξεις του νόμου 2503/97(ΦΕΚ107Α/97) «Διοίκηση-Στελέχωση της Περιφέρειας -Ρύθμιση θεμάτων για την τοπική αυτοδιοίκηση κ.λ.π.»
2. Την 6747)29-9-97 (ΦΕΚ 242/Β/1998) Απόφαση του Γενικού Γραμματέα Περιφέρειας Στερεάς Ελλάδας «Μεταβίβαση αρμοδιοτήτων στους προϊσταμένους των Δασικών Υπηρεσιών της Περιφέρειας Στερεάς Ελλάδας και της εξουσίας να υπογράφουν με εντολή Γενικού Γραμματέα της Περιφέρειας Στερεάς Ελλάδας».
3. Τις διατάξεις του άρθρου 117 παρ.3 του Συντάγματος της Χώρας
4. Τις διατάξεις του Ν. 998/79 «Περί Προστασίας Δασών κλπ» και ειδικότερα α) του άρθρου 41 παρ. 1β και β) του άρθρου 38 παρ 1.
5. Τις διαταγές του Υπουργείου Γεωργίας α) 160417 / 1180 / 8.7.80 και β) 182447/ 3049/24.9.80 .
6. Την 2308/14.09.01 αναφορά του Δασαρχείου Αλιβερίου «Περί κύρηξης αναδασωτέας έκτασης «εμβαδού 7

στρεμμ στην θέση «Άγιος Νικόλαος» του Δημόσιου δάσους Δημ. Διαμ. Αγίου Λουκά Δήμου Ταμινέων Νομού Εύβοιας η οποία καταστράφηκε από πυρκαγιά, αποφασίζουμε:

Κηρύσσουμε αναδασωτέα, με σκοπό την διατήρηση του δασικού χαρακτήρα, την προστασία και ανάπτυξη της δασικής βλάστησης, με φυσική αναγέννηση, την έκταση των 7 στρεμμ στην θέση «Άγιος Νικόλαος» του Δημόσιου δάσους Δημ. Διαμ. Αγίου Λουκά Δήμου Ταμινέων Νομού Εύβοιας που προσδιορίζεται από τα στοιχεία:(Α, Β, Γ, Δ, Α) και έχει όρια :

ΑΝΑΤΟΛΙΚΑ: με έκταση δασικού χαρακτήρα & έκταση γεωργικού χαρακτήρα.

ΔΥΤΙΚΑ: με έκταση δασικού χαρακτήρα & έκταση γεωργικού χαρακτήρα.

ΒΟΡΕΙΑ: με έκταση δασικού χαρακτήρα.

ΝΟΤΙΑ με έκταση γεωργικού χαρακτήρα.

όπως φαίνεται στο συνημμένο σχεδιάγραμμα που αποτελεί αναπόσπαστο μέρος της παρούσας απόφασης.

Η απόφαση αυτή ισχύει από την κοινοποίησή της άρθρο 41 Ν.998/79 και πριν την δημοσίευσή της στην Εφημερίδα της Κυβερνήσεως άρθρο 37 Ν. 3200/55.


Χαλκίδα, 19 Σεπτεμβρίου 2001

Με εντολή Γενικού Γραμματέα Περιφέρειας  
Ο Διευθυντής Δασών  
ΝΙΚΟΛΑΟΣ ΑΓΑΘΟΥ ΛΟΥΚΑΣ

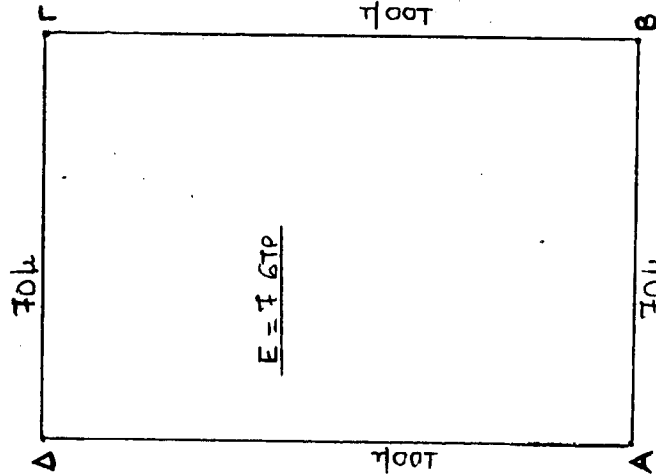
ΠΡΟΧΕΙΡΟ ΣΧΕΔΙΑΓΡΑΜΜΑ

Α.Β.Γ.Δ.Α : Δημόσια κατά τεκμήριο δωρεή έτους ελεύθερο 7 ετη. Στη θέση "Άγιος Νικόλαος κήη" Δημοτικού Διαδικτύου Αγίου Λουκά. Δήμου Ταβυμένων η οποία κατατέθηκε από Ουκρανία ΤΜΥ 2/8/2001 και την οποία προτείνουμε να υφιστάται ως αναδασωτέα.

**ΕΘΝΙΚΟ ΤΥΠΟΓΡΑΦΕΙΟ**  
Για τεχνικούς λόγους στο σχεδιάγραμμα έγινε σμίκρυνση κατά ποσοστό 78 %




Δημόσιες κατά τεκμήριο  
δωρεές ετάσεις




Δημόσιες κατά τεκμήριο δωρεές ετάσεις


ΘΕΩΡΗΘΗΣΕ  
ΚΥΜΗ 19 / 2001  
Ο ΔΑΣΑΡΧΗΣ



*(Handwritten signature)*

ΜΑΙΜΑΚΑ Γ. ΙΩΣΟ







ΚΑΤΑΤΟΠΙΣΤΙΚΟΣ ΧΑΡΤΗΣ ΓΥΣ 1:5000

Α.Β.Γ.Δ.Α: Δημόσια υποτά τεκμήριο δαμιά  
έπιτασι εμβασί Γατρ βαι δέσι "Ακός Νι-  
πόλαος Κλ. Δ. Δ. Αξιου Λουία δήμου Ταμνέω υ οσία  
υαταστράφτιε από πυρκαδιά τμς 2-8-2001  
υαι τμς οσία προτείνολιε δια κίρυτι τμ  
το ανα δα σωτέα

ΘΕΩΡΗΘΗΚΕ  
ΕΥΜΗ 14/9/2001  
Ο ΔΑΣΑΡΧΗΣ

*[Handwritten signature]*  
19-09-01



**ΕΘΝΙΚΟ ΓΥΠΟΓΡΑΦΕΙΟ**  
Γιά τεχνικούς λόγους στο σχεδιάγραμμα  
έγινε σμίκρυνση κατά ποσοστό 8 %

Αριθ. 2774

(3)

Κήρυξη ως αναδασωτέας έκτασης εμβαδού, 0,360 στρεμμάτων στη θέση «Λογγάρια» περιφέρειας του Δήμου Μώλου Δ.Δ. Κόμνηνας του Ν. Φθ/δας.

Ο ΓΕΝΙΚΟΣ ΓΡΑΜΜΑΤΕΑΣ ΠΕΡΙΦΕΡΕΙΑΣ  
ΣΤΕΡΕΑΣ ΕΛΛΑΔΑΣ

Έχοντας υπόψη:

1. Τις διατάξεις της παραγρ. 3 του άρθρου 117 του Συντάγματος.
2. Τις διατάξεις του Ν. 2503/97 «Διοίκηση, Οργάνωση, Στελέχωση της Περιφέρειας κ.λ.π.»
3. Τις διατάξεις του Ν. 998/79 «Περί προστασίας των δασών και των δασικών εν γένει εκτάσεων της Χώρας και συγκεκριμένα:
  - α. Του άρθρου 41 παρ. 1, β του άρθρου 38 παρ. 1
  4. Τις διαταγές του Υπουργείου Γεωργίας:
    - α. 160417/1180/8.7.80 β. 182447/3049/24.9.80
  5. Τις διατάξεις του άρθρου 29 του Ν. 2081/1992
  6. Την αριθ. 5910/23.7.99 (ΦΕΚ 1640/Β/1999) απόφαση του Γ.Γ.Π.Σ.Ε «Μεταβίβαση αρμοδιοτήτων στους Προϊσταμένους των Δασικών Υπηρεσιών».
  7. Την αριθμ 7506/14.9.2001 πρόταση του Δασαρχείου Λαμίας, από την οποία προκύπτει ότι η έκταση που αναφέρεται στο θέμα είχε κατά το χρόνο της καταστροφής της, που έγινε από παράνομη εκχέρωση την 26.8.2001, από τον Κων/νο Κακανή του Θωμά, κατοίκου Ελευσίνας, Δασικό χαρακτήρα κατά την έννοια του άρθρου 3 παρ. 2,

του Ν. 998/79 και ως εκ τούτου επιβάλλεται η κήρυξη της ως αναδασωτέας, αποφασίζουμε:

Κηρύσσουμε αναδασωτέα με σκοπό την επανεγκατάσταση, με φυσική ή τεχνητή αναγέννηση, της δασικής βλάστησης που καταστράφηκε από παράνομη εκχέρωση την 26.8.2001, την Δημόσια δασική έκταση εμβαδού τρακοσίων εξήντα τετραγ. μέτρων που βρίσκεται στη θέση «Λογγάρια» περιφέρειας Δήμου Μώλου, Δ.Δ. Κομνηνός και προσδιορίζεται από τα στοιχεία : Α - Β - Γ - Δ - Α, όπως αυτή φαίνεται στο συνημμένο διάγραμμα το οποίο αποτελεί αναπόσπαστο μέρος της αποφάσεως αυτής και έχει όρια:

Ανατολικά : Ελαιοπερίβολο Σταυρούλας Σούλτζ.

Δυτικά : Δημόσια δασική έκταση.

Βόρεια : Αγρός που καλλιεργούν οι Αφοι Αλεξ. Μήτσου.

Νότια : Αγρός που καλλιεργεί η Ιωάννα Αλεξίου.

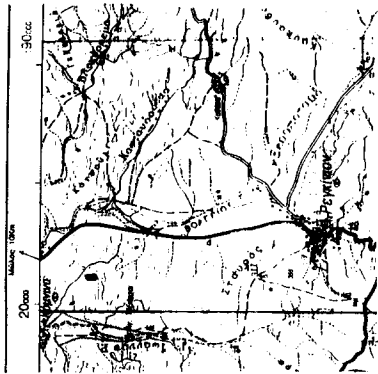
Η απόφαση αυτή ισχύει από της κοινοποίησής της αρμοδίως (άρθρο 41 Ν.998/79) και προ της δημοσίευσής της στην Εφημερίδα της Κυβερνήσεως (άρθρο 37 Ν. 3200/55). Από τις διατάξεις αυτής της απόφασης δεν προκαλείται δαπάνη σε βάρος του Κρατικού Προϋπολογισμού.

Η παρούσα να δημοσιευθεί στην Εφημερίδα της Κυβερνήσεως.

Λαμία, 14 Σεπτεμβρίου 2001

Με εντολή Γενικού Γραμματέα Περιφέρειας  
Ο Διευθυντής Δασών κ.α.α.  
ΠΑΥΛΟΣ ΑΠΟΣΤΟΛΟΠΟΥΛΟΣ

ΑΠΟΣΠΑΣΜΑ ΧΑΡΤΗ ΚΑΙΝΑ 1:50.000  
ΓΕΝΙΚΗΣ ΧΡΗΣΕΩΣ ΕΘΝΙΚ



### ΤΟΠΟΓΡΑΦΙΚΟ ΔΙΑΓΡΑΜΜΑ

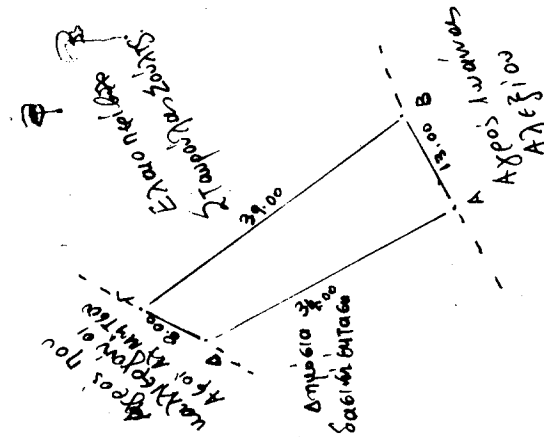
Δημοσίας δαβιτικής εταιρείας στη θέση  
"Λοχάρια, Δημ. Διαμ. Τος Κόκκινα, που ευχερ-  
βάθησε παράνομα για την κτηματοτμς ως  
αναδασωτέας

ΛΠΟΜΗΜΑ

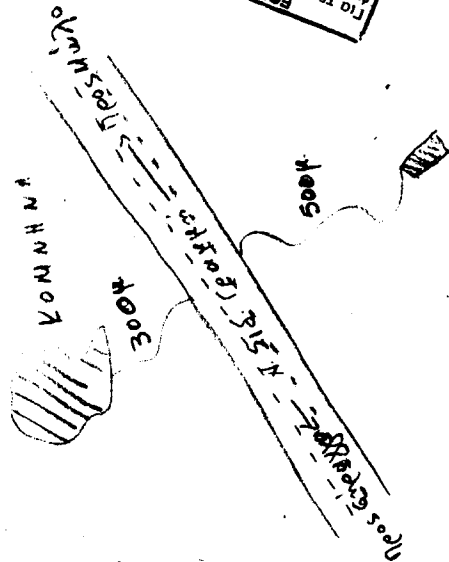
ΚΑΙΝΑΞ 1.500

ΕΜΒΑΔΟΝ Α-Β-Γ-Δ-Α=360Τ.Κ

Ρ Δύσρα ελιάς



ΟΔΟΙΠΟΡΙΚΟ



ΕΛΕΓΧΘΗΚΕ

ΓΕΩΡΓΗΘΗΚΕ

Αντικ στην απόρ. 3.3.3.1.01.

ΛΟΧΜΕΤΡΗ 4 - 9 - 2001  
ΑΝΤΙΣΤΡΟΦΗ Τ.Π.Σ.Ε.  
ΕΛΛΗΝΙΚΗ ΔΗΜΟΚΡΑΤΙΑ  
ΥΠΟΥΡΓΕΙΟ ΠΑΙΔΕΙΑΣ ΚΑΙ ΘΡΗΣΚΕΥΜΑΤΩΝ  
ΕΠΙΤΡΟΠΗ ΕΡΕΥΝΑΣ ΚΑΙ ΠΡΟΤΥΠΩΝ  
ΕΛΛΗΝΙΚΟ ΓΕΩΓΡΑΦΙΚΟ ΙΝΣΤΙΤΟΥΤΟ  
Ασολόγος στον Α' Βαθμό

1 Οκτ 29.8.2001  
ΣΥΝΤΑΚΤΗΣ  
Γεώργιος Παναγιωτόπουλος  
Υποσύντ. 1ης Βαθ.  
2 ΝΙΚ. ΑΝΤΩΝΙΟΥ