



ΕΦΗΜΕΡΙΔΑ ΤΗΣ ΚΥΒΕΡΝΗΣΕΩΣ ΤΗΣ ΕΛΛΗΝΙΚΗΣ ΔΗΜΟΚΡΑΤΙΑΣ

19 Οκτωβρίου 2023

ΤΕΥΧΟΣ ΤΕΤΑΡΤΟ

Αρ. Φύλλου 813

ΠΕΡΙΕΧΟΜΕΝΑ

ΑΠΟΦΑΣΕΙΣ

1. Εν μέρει ανάκληση της υπ' αρ. 24/28-01-2002 (Δ' 185) απόφασης κήρυξης ως αναδασωτέας του Γενικού Γραμματέα Περιφέρειας Πελοποννήσου, λόγω πυρκαγιάς, για έκταση συνολικού εμβαδού 8.065,76 τ.μ. στη θέση «Ρίζα Γιάννου», Τ.Κ. Μεταμόρφωσης, Δ.Ε. Μολάων, Δήμου Μονεμβασίας, Π.Ε. Λακωνίας.
2. Κήρυξη έκτασης ως αναδασωτέας, συνολικού εμβαδού 4.045,83 τ.μ. στη θέση «Μιανές», Τ.Κ. Βάθειας, Δήμου Ανατολικής Μάνης, Π.Ε. Λακωνίας.
3. Κήρυξη έκτασης ως αναδασωτέας, συνολικού εμβαδού 200.690,00 τ.μ. στη θέση «Παχιάνικα», Τ.Κ. Κοκκάλας, Δήμου Ανατολικής Μάνης, Π.Ε. Λακωνίας.

ΑΠΟΦΑΣΕΙΣ

Αριθμ. 550859 (1)

Εν μέρει ανάκληση της υπ' αρ. 24/28-01-2002 (Δ' 185) απόφασης κήρυξης ως αναδασωτέας του Γενικού Γραμματέα Περιφέρειας Πελοποννήσου, λόγω πυρκαγιάς, για έκταση συνολικού εμβαδού 8.065,76 τ.μ. στη θέση «Ρίζα Γιάννου», Τ.Κ. Μεταμόρφωσης, Δ.Ε. Μολάων, Δήμου Μονεμβασίας, Π.Ε. Λακωνίας.

Ο ΓΕΝΙΚΟΣ ΓΡΑΜΜΑΤΕΑΣ ΔΑΣΩΝ
ΤΟΥ ΥΠΟΥΡΓΕΙΟΥ ΠΕΡΙΒΑΛΛΟΝΤΟΣ
ΚΑΙ ΕΝΕΡΓΕΙΑΣ

Έχοντας υπόψη:

1. Την παρ. 1 του άρθρου 38, το άρθρο 41 και την παρ. 4 του άρθρου 44 του ν. 998/1979 «Περί προστασίας των δασών και των δασικών εν γένει εκτάσεων της Χώρας» (Α' 289).

2. Τον ν. 4280/2014 «Περιβαλλοντική αναβάθμιση και ιδιωτική πολεοδόμηση-Βιώσιμη ανάπτυξη οικισμών-Ρυθμίσεις Δασικής Νομοθεσίας και άλλες διατάξεις» (Α' 159).

3. Τον ν. 4622/2019 «Επιτελικό Κράτος, οργάνωση, λειτουργία και διαφάνεια της κυβέρνησης, των κυβερνητικών οργάνων και της κεντρικής δημόσιας διοίκησης» (Α' 13).

4. Το άρθρο 2 του ν. 4824/2021 (Α' 156), με το οποίο κυρώθηκε η από 13-08-2021 Πράξη Νομοθετικού Περιεχομένου «Έκτακτα μέτρα για την αποτελεσματική προστασία και την ταχεία αποκατάσταση του φυσικού περιβάλλοντος, την άμεση στήριξη των πληγέντων από τις πυρκαγιές Ιουλίου/Αυγούστου 2021 και συναφείς διατάξεις» (Α' 143).

5. Τα άρθρα 47 έως 55 του ν. 4915/2022 «Εθνικό Στρατηγικό Σχέδιο Καταπολέμησης της Διαφθοράς, διατάξεις για θέματα ανθρώπινου δυναμικού και Οργανισμών Τοπικής Αυτοδιοίκησης, νομοθετικό πλαίσιο εκπαίδευσης των σπουδαστών/σπουδαστριών της Εθνικής Σχολής Δημόσιας Διοίκησης και Αυτοδιοίκησης για την ένταξη στον κλάδο Π.Ε. Επιτελικών Στελεχών, διατάξεις για την ολοκλήρωση της μεταφοράς των δασικών υπηρεσιών στο Υπουργείο Περιβάλλοντος και Ενέργειας, διατάξεις για την εφαρμογή του Εθνικού Σχεδίου Ανάκαμψης και Ανθεκτικότητας "Ελλάδα 2.0", Εθνική Σύμβαση Ομογενών και άλλες επείγουσες διατάξεις» (Α' 63).

6. Το π.δ. 6/2022 «Σύσταση και μετονομασία Γενικών Γραμματειών, σύσταση Ειδικής Γραμματείας, μεταφορά υπηρεσιών και αρμοδιοτήτων» (Α' 17).

7. Το π.δ. 29/2022 «Τροποποίηση του π.δ. 132/2017 «Οργανισμός Υπουργείου Περιβάλλοντος και Ενέργειας (Υ.Π.ΕΝ.)» (Α' 160)» (Α' 77).

8. Την υπό στοιχεία ΥΠΕΝ/ΥΠΡΓ/79859/5910/25-07-2023 κοινή απόφαση του Πρωθυπουργού και του Υπουργού Περιβάλλοντος και Ενέργειας «Διορισμός Γενικού Γραμματέα Δασών του Υπουργείου Περιβάλλοντος και Ενέργειας» (Υ.Ο.Δ.Δ. 745).

9. Την υπ' αρ. 70401/5167/06.07.2022 υπουργική απόφαση του Υ.Π.ΕΝ. «Τοποθέτηση Προϊσταμένων σε θέσεις ευθύνης επιπέδου Γενικής Διεύθυνσης στις Επιθεωρήσεις Εφαρμογής Δασικής Πολιτικής του Υπουργείου Περιβάλλοντος και Ενέργειας» (ΑΔΑ:Ω8ΔΡ4653Π8-7ΨΡ).

10. Την υπό στοιχεία ΥΠΕΝ/ΔΝΕΠ/83988/2740/25-08-2022 απόφαση «Εξουσιοδότηση υπογραφής "Με εντολή Υπουργού" του Υπουργού Περιβάλλοντος και Ενέργειας, "Με εντολή Υφυπουργού" του Υφυπουργού Περιβάλλοντος και Ενέργειας και "Με εντολή Γενικού Γραμματέα Δασών" του Γενικού Γραμματέα Δασών του Υπουργείου Περιβάλλοντος και Ενέργειας, κατά λόγο αρμοδιότητας, στον Προϊστάμενο της Γενικής Διεύθυνσης Δασών και Δασικού Περιβάλλοντος της Γενικής Γραμματείας Δασών του Υ.Π.ΕΝ., στους Προϊσταμένους των Επιθεωρήσεων Εφαρμογής Δασικής Πολιτικής της Γενικής Γραμματείας Δασών του Υ.Π.ΕΝ. και Προϊσταμένους των Διευθύνσεων, Δασαρχείων και Τμημάτων που υπάγονται σε αυτές» (Β' 4528).

11. Την υπό στοιχεία ΥΠΕΝ/ΔΔΥ/50878/3749/20-05-2022 εγκύκλιο του Υ.Π.ΕΝ. «Εγκύκλιες οδηγίες για τη λειτουργία των Περιφερειακών Δασικών Υπηρεσιών, χρήση λογότυπου» (ΨΓΒΩ4653Π8-ΩΧ6).

12. Την υπό στοιχεία ΥΠΕΝ/ΔΔΥ/48478/3594/16-05-2022 κοινή υπουργική απόφαση «Καθορισμός των διοικητικών λεπτομερειών μεταφοράς των δασικών υπηρεσιών, του αντίστοιχου προσωπικού και λοιπών θεμάτων της παρ. 5 άρθρου τρίτου της από 13-08-2021 Πράξης Νομοθετικού Περιεχομένου (Α' 143), η οποία κυρώθηκε με το άρθρο 2 του ν. 4824/2021 (Α' 156)» (Β' 2415).

13. Τις υπ' αρ. 160417/1180/08-07-1980 και 182447/3049/24-09-1980 διαταγές του Υπουργείου Γεωργίας, με τις οποίες παρέχονται οδηγίες σχετικά με τις αναδασωτέες εκτάσεις.

14. Την υπ' αρ. 86004/1637/04-06-1987 απόφαση του Υφυπουργού Γεωργίας, με την οποία έγινε αποδεκτή η υπ' αρ. 417/87 γνωμοδότηση της Συνέλευσης των Προϊσταμένων των Νομικών Διευθύνσεων, σχετικά με την άρση της κήρυξης εκτάσεων ως αναδασωτέων.

15. Την υπ' αρ. 153373/441/22-02-2017 του Αναπληρωτή Υπουργού Περιβάλλοντος και Ενέργειας «Περιοχές κηρυγμένων αναδασωτέων εκτάσεων στους αναρτημένους δασικούς χάρτες» (ΑΔΑ: 61ΤΗ4653Π8-Ω7Θ).

16. Την υπό στοιχεία ΥΠΕΝ/ΔΠΔ/95099/5160/12-10-2021 απόφαση του Υφυπουργού Περιβάλλοντος και Ενέργειας «Περί ανάκλησης αποφάσεων αναδασωτέων, εκτάσεων μη υπαγομένων στις προστατευτικές διατάξεις της δασικής νομοθεσίας, λόγω συμπερίληψής τους στους δασικούς χάρτες ως τμήματα ευρύτερης αναδασωτέας» (ΑΔΑ: ΨΠΨ4653Π8-50Χ).

17. Την αίτηση του Παντελή Τίρκου του Ιωάννη, κάτοικου Τ.Κ. Μεταμόρφωσης, Δ.Ε. Μολάων, του Δήμου Μολεμβασίας (αριθμός Πρωτοκόλλου Δασαρχείου Μολάων 381781/27-10-2022), περί μερικής ανάκλησης απόφασης κήρυξης έκτασης ως αναδασωτέας.

18. Το υπ' αρ. 237093/15-05-2023 έγγραφο-εισήγηση του Δασαρχείου Μολάων, μετά της συνημμένης σε αυτό έκθεσης αυτοψίας (αριθμός πρωτοκόλλου ΔΥ/

15-05-2023), του Δασολόγου Γεωργίου Καραγιαννάκου, για εν μέρει ανάκληση της υπ' αρ. 24/28-01-2002 (Δ' 185) απόφασης του Γ.Γ.Π. Πελοποννήσου, από την οποία προκύπτει ότι έκταση εμβαδού 18.450 στρεμμάτων, κηρύχθηκε ως αναδασωτέα λόγω πυρκαγιάς. Η προτεινόμενη για ανάκληση έκταση, έχει εμβαδόν 8.065.76 τ.μ., και αποτελείται από δύο τμήματα: Τμήμα (1) με στοιχεία κορυφών (1, 2, Δ1, Δ2...Δ17, Δ18, 17, 18, 19, 20, 21, 1) εμβαδού 7.097,98 τ.μ. και Τμήμα (2) με στοιχεία κορυφών (14, Δ20, Δ21, Δ22, Δ23, Δ24, Δ25, 14) εμβαδού 967,78 τ.μ., ευρίσκεται στη θέση «Ρίζα Γιάννου», εκτός ορίων οικισμού Τ.Κ. Μεταμόρφωσης, Δ.Ε. Μολάων, του Δήμου Μολεμβασίας, της Περιφερειακής Ενότητας Λακωνίας και απεικονίζεται στο από Σεπτέμβριος 2022 τοπογραφικό διάγραμμα του Εμμανουήλ Αθανασάκου Πολιτικού Μηχανικού, κλίμακας 1:500, με συντεταγμένες κορυφών στο σύστημα ΕΓΣΑ 87, αρμοδίως θεωρημένο από τον Δασάρχη Μολάων. Η έκταση στον αναμορφωθέντα, με την υπ' αρ. 35730/26-02-2021 απόφαση της Διεύθυνσης Δασών Π.Ε. Λακωνίας, δασικό χάρτη, εμφανίζεται με την ένδειξη ΑΑ και την επιπλέον πληροφορία ΑΝ που σημαίνει ότι δεν αποτέλεσε και δεν αποτελεί δάσος ή δασική έκταση σύμφωνα με το άρθρο 13 παρ 2 ν. 3889/2010 και κατά πλάνη περί τα πραγματικά περιστατικά κηρύχθηκε αναδασωτέα. Οι δασικοί χάρτες της Π.Ε. Λακωνίας κυρώθηκαν μερικώς με την υπ' αρ. 320365/21-12-2017 (Δ' 52/2018) απόφαση του Συντονιστή της Α.Δ.Π.Δ.Ε και Ι. Στη συνέχεια θεωρήθηκε με την υπ' αρ. 31371/19-02-2021 απόφαση Διεύθυνσης Δασών Λακωνίας (ΑΔΑ:6Δ9ΜΟΡ1Φ-ΔΣΥ), αναρτήθηκε με την υπ' αρ. 35730/26-02-2021 (ΑΔΑ:6ΧΒ3ΟΡ1Φ-ΦΧΡ) απόφαση Διεύθυνσης Δασών Λακωνίας, σύμφωνα με τις διατάξεις του ν. 4685/2020 (Α' 92) και τροποποιήθηκε με την ενσωμάτωση πρόδηλων σφαλμάτων, σύμφωνα με την υπ' αρ. 30287/24-02-2022 (ΑΔΑ: 9Σ55ΟΡΙΦ-ΜΧ8) απόφαση Διεύθυνσης Δασών Λακωνίας. Η έκταση απεικονίζεται σε απόσπασμα φύλλου χάρτου ΓΥΣ αριθ. 7377-1 κλίμακας 1:5.000.

19. Το υπ' αρ. 265532/29-05-2023 έγγραφο του Δασαρχείου Μολάων περί διόρθωσης της προτεινόμενης έκτασης για άρση ως προς το εμβαδόν.

20. Το υπ' αρ. 294171/12-06-2023 έγγραφο της Διεύθυνσης Δασών Λακωνίας για την υποβολή φωτοερμηνείας της προτεινόμενης για άρση έκτασης.

21. Το υπ' αρ. 325970/27-6-2023 έγγραφο -πρόταση του Δασαρχείου Μολάων μετά της υπό στοιχεία Δ/Υ 27-06-2023 έκθεσης αυτοψίας του δασολόγου Γεωργίου Καραγιαννάκου η οποία εμπεριέχει έκθεση φωτοερμηνείας.

22. Την υπ' αρ. 331551/29-06-2023 (ορθή επανάληψη) εισήγηση του δασολόγου Γεωργίου Καραγιαννάκου.

23. Το υπ' αρ. 427669/16-08-2023 έγγραφο του Δασαρχείου Μολάων περί επανυποβολής τοπογραφικού διαγράμματος.

24. Το υπ' αρ. 471337/06-09-2023 έγγραφο του Δασαρχείου Μολάων περί υποβολής τοπογραφικού διαγράμματος με ηλεκτρονική υπογραφή.

25. Την υπ' αρ. 24/28-01-2002 (Δ' 185) απόφαση του Γ.Γ.Π.Π. περί κήρυξης έκτασης ως αναδασωτέας στην δασικές θέσεις «Πακόγια, Μεγάλο Βουνό, Ρέμα Μάριζας, Κάρκανος, Ρέμα Σάρας», Δ.Δ. Ρειχιάς Δήμου Ζάρακος,

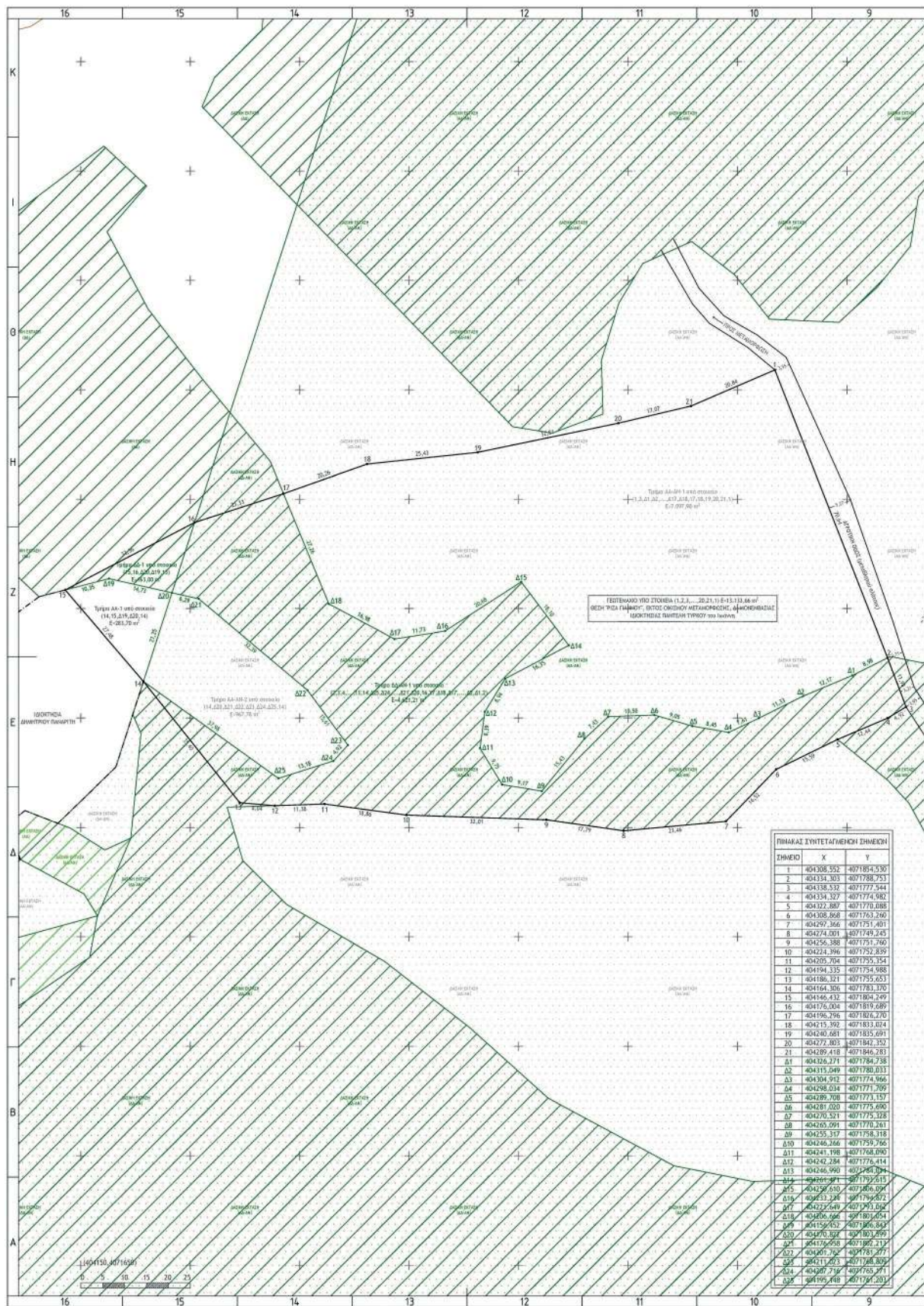
«Αγία Μαρίνα, Βίγλιζα, Κοτρών», Δ.Δ. Μεταμόρφωσης, Δήμου Μολάων, και «Πεταλάς, Φουκριά» Δ.Δ. Συκιάς Δήμου Μολάων, του Νομού Λακωνίας, αποφασίζουμε:

Ανακαλούμε εν μέρει την υπ' αρ. 24/28-01-2002 (Δ' 185) απόφαση του Γενικού Γραμματέα Περιφέρειας Πελοποννήσου περί κήρυξης έκτασης ως αναδασωτέας, για έκταση συνολικού εμβαδού 8.065.76 τ.μ., στην θέση «Ρίζα Γιάννου», Τ.Κ. Μεταμόρφωσης, Δ.Ε. Μολάων, Δήμου Μονεμβασίας, Π.Ε. Λακωνίας, διότι όπως προκύπτει από την πρόταση του Δασάρχη Μολάων, η έκταση στον αναμορφωθέντα δασικό χάρτη, με την υπ' αρ. 35730/26-02-2021 απόφαση της Διεύθυνσης Δασών Π.Ε. Λακωνίας, εμφανίζεται με την ένδειξη ΑΑ και την πληροφορία ΑΝ που σημαίνει ότι δεν αποτέλεσε και δεν αποτελεί δάσος ή δασική έκταση σύμφωνα με την παρ. 2 του άρθρου 13 του ν. 3889/2010 και κατά πλάνη περί τα πραγματικά πε-

ριστατικά κηρύχτηκε αναδασωτέα. Η έκταση εμβαδού 8.065.76 τ.μ., αποτελείται από δύο τμήματα:

Τμήμα (1) με στοιχεία κορυφών (1, 2, Δ1, Δ2.....Δ17, Δ18, 17, 18, 19, 20, 21, 1) εμβαδού 7.097,98 τ.μ. και Τμήμα (2) με στοιχεία κορυφών (14, Δ20, Δ21, Δ22, Δ23, Δ24, Δ25, 14) εμβαδού 967,78 τ.μ., ευρίσκεται στη θέση «Ρίζα Γιάννου», εκτός ορίων οικισμού Τ.Κ. Μεταμόρφωσης, Δ.Ε. Μολάων, του Δήμου Μονεμβασίας, της Περιφερειακής Ενότητας Λακωνίας και απεικονίζεται στο από Σεπτέμβριος 2022 τοπογραφικό διάγραμμα του Εμμανουήλ Αθανασάκου Πολιτικού Μηχανικού, κλίμακας 1:500, με συντεταγμένες κορυφών στο σύστημα ΕΓΣΑ 87, το οποίο είναι αρμοδίως θεωρημένο από τον Δασάρχη Μολάων, αναπόσπαστο μέρος της παρούσης.

Από τη δημοσίευση της παρούσας δεν προκαλείται δαπάνη σε βάρος του κρατικού προϋπολογισμού.



ΠΗΜΑΚΑΣ	ΣΥΝΤΕΤΑΓΜΕΝΟΙ ΣΗΜΕΙΩΝ	
ΣΗΜΕΙΟ	X	Y
1	404308,552	4071854,530
2	404334,303	4071788,753
3	404318,532	4071777,544
4	404334,303	4071775,082
5	404322,587	4071775,088
6	404308,868	4071763,260
7	404297,366	4071751,401
8	404274,861	4071749,245
9	404256,388	4071751,760
10	404234,396	4071752,839
11	404209,704	4071755,154
12	404194,535	4071754,988
13	404180,321	4071755,253
14	404164,306	4071783,370
15	404146,432	4071804,249
16	404125,004	4071819,289
17	404196,376	4071826,270
18	404215,392	4071833,024
19	404240,681	4071835,691
20	404277,803	4071842,257
21	404289,418	4071846,283
Δ1	404226,171	4071784,738
Δ2	404315,049	4071780,033
Δ3	404304,912	4071774,968
Δ4	404298,034	4071771,709
Δ5	404289,708	4071773,157
Δ6	404281,020	4071775,690
Δ7	404270,531	4071775,328
Δ8	404265,091	4071770,241
Δ9	404255,317	4071758,318
Δ10	404246,266	4071759,766
Δ11	404241,198	4071754,080
Δ12	404242,234	4071776,414
Δ13	404246,990	4071780,044
Δ14	404249,971	4071792,013
Δ15	404259,610	4071806,937
Δ16	404263,224	4071794,872
Δ17	404272,649	4071793,662
Δ18	404276,666	4071801,654
Δ19	404282,617	4071806,843
Δ20	404270,822	4071803,299
Δ21	404176,958	4071899,212
Δ22	404201,762	4071781,277
Δ23	404211,423	4071768,802
Δ24	404207,718	4071765,271
Δ25	404196,418	4071761,203

ΕΘΝΙΚΟ ΤΥΠΟΓΡΑΦΕΙΟ
 Για τεχνικούς λόγους στο σχεδιάγραμμα,
 από το ηλεκτρονικό αρχείο, έγινε
 σμίκρυνση κατά ποσοστό **38%**

Η απόφαση αυτή να δημοσιευθεί στην Εφημερίδα της Κυβερνήσεως.

Σπάρτη, 10 Οκτωβρίου 2023

Με εντολή Γενικού Γραμματέα Δασών
Ο Προϊστάμενος Επιθεώρησης Εφαρμογής
Δασικής Πολιτικής Πελοποννήσου Δυτικής
Ελλάδας και Ιονίου

ΝΙΚΗΤΑΣ ΜΑΖΗΣ

Αριθμ. 547275

(2)

Κήρυξη έκτασης ως αναδασωτέας, συνολικού εμβαδού 4.045,83 τ.μ. στη θέση «Μιανές», Τ.Κ. Βάθειας, Δήμου Ανατολικής Μάνης, Π.Ε. Λακωνίας.

Ο ΓΕΝΙΚΟΣ ΓΡΑΜΜΑΤΕΑΣ ΔΑΣΩΝ
ΤΟΥ ΥΠΟΥΡΓΕΙΟΥ ΠΕΡΙΒΑΛΛΟΝΤΟΣ ΚΑΙ ΕΝΕΡΓΕΙΑΣ

Έχοντας υπόψη:

1. Την παρ. 1 του άρθρου 24 και την παρ. 3 του άρθρου 117 του Συντάγματος της Ελλάδας.

2. Την από 13-8-2021 Πράξη Νομοθετικού Περιεχομένου «Έκτακτα μέτρα για την αποτελεσματική προστασία και την ταχεία αποκατάσταση του φυσικού περιβάλλοντος την άμεση στήριξη των πληγέντων από τις πυρκαγιές του Ιουλίου/Αυγούστου 2021 και συναφείς διατάξεις» (Α' 143).

3. Το άρθρο 2 του ν. 4824/2021 (Α' 156), με το οποίο κυρώθηκε η από 13-08-2021 Πράξη Νομοθετικού Περιεχομένου «Έκτακτα μέτρα για την αποτελεσματική προστασία και την ταχεία αποκατάσταση του φυσικού περιβάλλοντος, την άμεση στήριξη των πληγέντων από τις πυρκαγιές Ιουλίου/Αυγούστου 2021 και συναφείς διατάξεις» (Α' 143).

4. Τον ν. 4727/2020 «Ψηφιακή Διακυβέρνηση (Ενσωμάτωση στην Ελληνική Νομοθεσία της Οδηγίας (ΕΕ) 2016/2102 και της Οδηγίας (ΕΕ) 2019/1024) - Ηλεκτρονικές Επικοινωνίες (Ενσωμάτωση στο Ελληνικό Δίκαιο της Οδηγίας (ΕΕ) 2018/1972) και άλλες διατάξεις» (Α' 184).

5. Τον ν. 4622/2019 «Επιτελικό Κράτος, οργάνωση, λειτουργία και διαφάνεια της κυβέρνησης, των κυβερνητικών οργάνων και της κεντρικής δημόσιας διοίκησης» (Α' 13).

6. Τα άρθρα 47 έως 55 του ν. 4915/2022 (Α' 63).

7. Το π.δ. 6/2022 «Σύσταση και μετονομασία Γενικών Γραμματειών, σύσταση Ειδικής Γραμματείας, μεταφορά υπηρεσιών και αρμοδιοτήτων» (Α' 17).

8. Την υπό στοιχεία ΥΠΕΝ/ΥΠΡΓ/79859/5910/25-07-2023 κοινή απόφαση του Πρωθυπουργού και του Υπουργού Περιβάλλοντος και Ενέργειας «Διορισμός Γενικού Γραμματέα Δασών του Υπουργείου Περιβάλλοντος και Ενέργειας» (Υ.Ο.Δ.Δ. 745).

9. Την υπ' αρ. 70401/5167/06.07.2022 απόφαση του Υ.Π.ΕΝ. «Τοποθέτηση Προϊσταμένων σε θέσεις ευθύνης επιπέδου Γενικής Διεύθυνσης στις Επιθεωρήσεις Εφαρμογής Δασικής Πολιτικής του Υπουργείου Περιβάλλοντος και Ενέργειας» (ΑΔΑ: Ω8ΔΡ4653Π8-7ΨΡ).

10. Το π.δ. 29/2022 «Τροποποίηση του π.δ. 132/2017 «Οργανισμός Υπουργείου Περιβάλλοντος και Ενέργειας» (Α' 160)» (Α' 77).

11. Την υπ' αρ. 160635/10-9-2021 διαπιστωτική πράξη του Συντονιστή Αποκεντρωμένης Διοίκησης Πελοποννήσου, Δυτικής Ελλάδας και Ιονίου «Μεταφορά προσωπικού των Δασικών Υπηρεσιών της Αποκεντρωμένης Διοίκησης Πελοποννήσου, Δυτικής Ελλάδας και Ιονίου στο Υπουργείο Περιβάλλοντος και Ενέργειας» (Β' 4493).

12. Την υπό στοιχεία ΥΠΕΝ/ΔΔΥ/62511/17-06-2022 διαπιστωτική πράξη «Κατάταξη και Τοποθέτηση του προσωπικού των Περιφερειακών Δασικών Υπηρεσιών του Υπουργείου Περιβάλλοντος και Ενέργειας» (Β' 3145).

13. Την υπό στοιχεία ΥΠΕΝ/ΔΔΥ/50878/3749/20-05-2022 (ΨΓΒΩ4653Π8-ΩΧ6) εγκύκλιο του Υ.Π.ΕΝ.

14. Την υπό στοιχεία ΥΠΕΝ/ΔΔΥ/48478/3594/16-05-2022 κοινή υπουργική απόφαση «Καθορισμός των διοικητικών λεπτομερειών μεταφοράς των δασικών υπηρεσιών, του αντίστοιχου προσωπικού και λοιπών θεμάτων της παρ. 5 άρθρου τρίτου της από 13-08-2021 Πράξης Νομοθετικού Περιεχομένου (Α' 143), η οποία κυρώθηκε με το άρθρο 2 του ν. 4824/2021 (Α' 156)» (Β' 2415).

15. Την υπό στοιχεία ΥΠΕΝ/ΔΝΕΠ/83988/2740/25-08-2022 απόφαση «Εξουσιοδότηση υπογραφής "Με εντολή Υπουργού" του Υπουργού Περιβάλλοντος και Ενέργειας, "Με εντολή Υφυπουργού" του Υφυπουργού Περιβάλλοντος και Ενέργειας και "Με εντολή Γενικού Γραμματέα Δασών" του Γενικού Γραμματέα Δασών του Υπουργείου Περιβάλλοντος και Ενέργειας, κατά λόγο αρμοδιότητας, στον Προϊστάμενο της Γενικής Διεύθυνσης Δασών και Δασικού Περιβάλλοντος της Γενικής Γραμματείας Δασών του Υ.Π.ΕΝ., στους Προϊσταμένους των Επιθεωρήσεων Εφαρμογής Δασικής Πολιτικής της Γενικής Γραμματείας Δασών του Υ.Π.ΕΝ. και Προϊσταμένους των Διευθύνσεων, Δασαρχείων και Τμημάτων που υπάγονται σε αυτές» (Β' 4528).

16. Την παρ. 1 των άρθρων 37, 38, και τις παρ. 1 και 3 του άρθρου 41 του ν. 998/1979 «Περί προστασίας δασών και δασικών εν γένει εκτάσεων της Χώρας» (Α' 289), όπως αντικαταστάθηκαν από την παρ. 1 του άρθρου 35 του ν. 4280/2014 (Α' 159) και όπως τροποποιήθηκαν και προστέθηκαν (παρ. 4 άρθρου 52 του ν. 4280/2014) με το άρθρο 32 του ν. 4342/2015 (Α' 143).

17. Το άρθρο 120 του ν. 1892/1990 «Για τον εκσυγχρονισμό και την ανάπτυξη και άλλες διατάξεις» (Α' 101).

18. Τις υπ' αρ. 160417/1180/08-07-1980 και 182447/3049/24-09-1980 διαταγές του Υπουργείου Γεωργίας.

17. Τις διατάξεις του άρθρου 120 του ν. 1892/1990 «Για τον εκσυγχρονισμό και την ανάπτυξη και άλλες διατάξεις».

18. Τις υπ' αρ. 160417/1180/08-07-1980 και 182447/3049/24-09-1980 διαταγές του Υπουργείου Γεωργίας.

19. Την υπ' αρ. 509610/22-09-2023 αναφορά του Δασαρχείου Γυθείου με την οποία προτείνεται η κήρυξη ως αναδασωτέας της αναφερόμενης στο θέμα έκτασης.

20. Την έκθεση αυτοψίας του Δασολόγου Σπύρου Λαδικού μετά τοπογραφικού διαγράμματος.

21. Τη σύμφωνη γνώμη της Διεύθυνσης Δασών Λακωνίας, αποφασίζουμε:

Κηρύσσουμε ως αναδασωτέα, με σκοπό την αποκατάσταση με φυσική αναγέννηση ή τεχνητή αναδάσωση της δασικής βλάστησης που καταστράφηκε από πυρκαγιά, Δημόσια Δασικού Χαρακτήρα έκταση η οποία καλυπτόταν σε ποσοστό 25% από αείφυλλα πλατύφυλλα, (αγριελιά, σκίνο, ασπάλαθρο, ασφάκα και αφάνα) συνολικού εμβαδού 4.045,83 τ.μ. στη θέση «Μιανές», Τ.Κ. Βάθειας, Δήμου Ανατολικής Μάνης, Π.Ε. Λακωνίας όπως αυτή φαίνεται και αποτυπώνεται στο συνημμένο τοπογραφικό διάγραμμα του Δασοπόνου Χρίστου Κακαλέτρη, με κλίμακα 1:1.250 χρονολογία 29-06-2023 αρμοδίως θεωρημένο από τον Δασάρχη Γυθείου. Η έκταση υπάγεται στις διατάξεις της δασικής νομοθεσίας κατά την έννοια των παρ. 1,5 του άρθρου 3 του ν. 998/1979 «Περί προστασίας δασών και δασικών εν γένει εκτάσεων της Χώρας».

Η έκταση με στοιχεία περιμέτρου(1,2,3,4,5,6,7,1) τ.μ. έχει όρια:

Βόρεια: Με δασικού χαρακτήρα έκταση.(ΔΔ)

Νότια: Με δασικού χαρακτήρα έκταση (ΔΔ)

Ανατολικά: Με δασικού χαρακτήρα έκταση (ΔΔ)

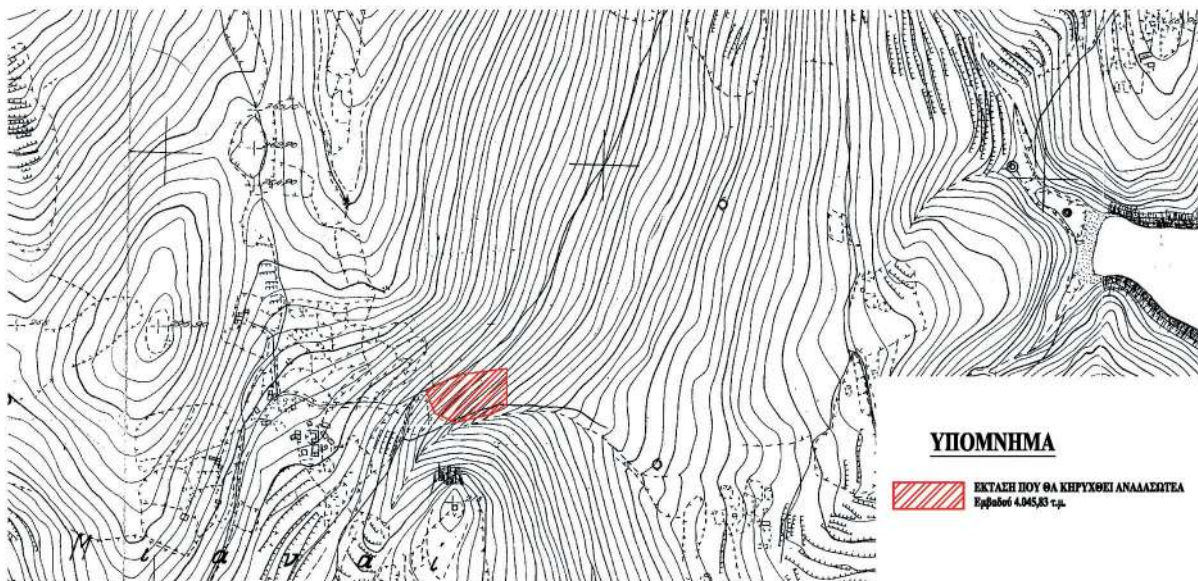
Δυτικά: Με δασικού χαρακτήρα έκταση (ΔΔ)

Η έκταση απεικονίζεται σε ψηφιακό απόσπασμα του φύλλου χάρτη ΓΥΣ «ΓΕΡΟΛΙΜΗΝ» αριθ. 8302- 8, κλίμακα 1:5.000. Ο δασικός χάρτης της Π.Ε. Λακωνίας κυρώθηκε με την υπ' αρ. 349098/11-10-2022 (Δ' 816) απόφαση του Γενικού Γραμματέα Δασών του Υ.Π.ΕΝ. στον οποίο η έκταση απεικονίζεται με την ένδειξη ΔΔ.

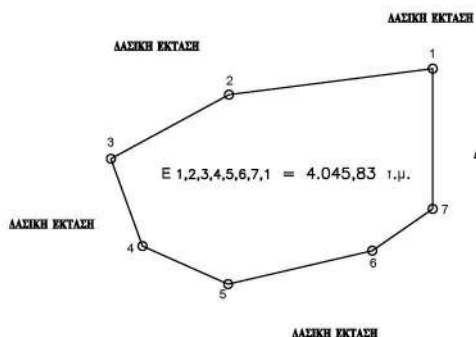
Επιτρέπεται υποβολή κατ' αυτής αίτησης ακύρωσης στο οικείο Διοικητικό Εφετείο [άρθρο 47 ν. 3900/2010 (Α' 213)] μέσα σε προθεσμία (60) ημερών που αρχίζει από την επομένη της δημοσίευσης ή κοινοποίησης της [άρθρο 46 π.δ. 18/1989 (Α' 8)].

Από τις διατάξεις της απόφασης αυτής δεν προκαλείται δαπάνη σε βάρος του κρατικού προϋπολογισμού.

ΑΠΟΣΠΑΣΜΑ ΧΑΡΤΗ ΚΛΙΜΑΚΑΣ 1:5.000 Φ.Χ. ΓΕΡΟΛΙΜΗΝ Γ.Υ.Σ. ΑΡΙΘΜ. 8302_8ΕΠΑΝΩ ΣΤΟΝ ΟΠΟΙΟ ΕΜΦΑΝΙΖΕΤΑΙ Η ΕΚΤΑΣΗ ΠΟΥ ΚΑΗΚΕ ΣΤΙΣ 15-01-2022 ΣΤΗ ΘΕΣΗ ΜΙΑΝΕΣ ΤΗΣ ΤΟΠΙΚΗΣ ΚΟΙΝΟΤΗΤΑΣ ΒΑΘΕΙΑΣ ΤΟΥ ΔΗΜΟΥ ΑΝΑΤΟΛΙΚΗΣ ΜΑΝΗΣ.



ΤΟΠΟΓΡΑΦΙΚΟ ΔΙΑΓΡΑΜΜΑ ΚΛΙΜΑΚΑΣ 1:1.250 ΤΗΣ ΕΚΤΑΣΗΣ ΠΟΥ ΚΑΗΚΕ ΣΤΙΣ 15-01-2022 ΚΑΙ ΘΑ ΚΗΡΥΧΘΕΙ ΑΝΑΛΑΣΩΤΕΑ ΣΤΗ ΘΕΣΗ ΜΙΑΝΕΣ ΤΗΣ ΤΟΠΙΚΗΣ ΚΟΙΝΟΤΗΤΑΣ ΒΑΘΕΙΑΣ ΤΟΥ ΔΗΜΟΥ ΑΝΑΤΟΛΙΚΗΣ ΜΑΝΗΣ.



ΕΘΝΙΚΟ ΤΥΠΟΓΡΑΦΕΙΟ
 Για τεχνικούς λόγους στο σχεδιάγραμμα, από το ηλεκτρονικό αρχείο, έγινε σμίκρυνση κατά ποσοστό **58%**



ΣΥΝΤΕΤΑΓΜΕΝΕΣ ΕΚΤΑΣΗΣ ΠΟΥ ΘΑ ΚΗΡΥΧΘΕΙ ΑΝΑΛΑΣΩΤΕΑ

ΚΟΡΥΦΗ	X	Y	ΑΠΟΣΤΑΣΕΙΣ
1	363708.880	4030337.290	58.41
2	363650.940	4030329.880	38.24
3	363617.340	4030311.630	26.44
4	363626.330	4030286.760	26.66
5	363650.660	4030275.910	42.10
6	363691.690	4030285.430	20.91
7	363708.880	4030297.340	39.95
1	363708.880	4030337.290	

ΜΕ ΕΝΤΟΛΗ Γ.Γ.Δ. ΥΠΕΝ
 Ο ΕΠΙΘΕΩΡΗΤΗΣ ΕΦΑΡΜΟΓΗΣ
 ΔΑΣΙΚΗΣ ΓΕΩΛΟΓΙΚΗΣ ΓΕΛΟΓΟΝΗΣΕΩΣ,
 ΔΥΤΙΚΗΣ ΕΛΛΑΔΑΣ ΚΑΙ ΙΟΝΙΟΥ

ΝΙΚΙΤΑΣ ΜΑΖΙΣ
 09/10/2023 10:41
 ΜΑΖΗΣ ΝΙΚΙΤΑΣ
 ΔΑΣΟΛΟΓΟΣ ΜΕ Α' Β

ΘΕΩΡΕΙΤΑΙ
 Ο ΔΙΕΥΘΥΝΤΗΣ ΔΑΣΩΝ ΛΑΚΩΝΙΑΣ

ΙΛΙΑΣ ΚΟΝΤΑΚΟΣ
 05/10/2023 14:07
 ΚΟΝΤΑΚΟΣ ΗΛΙΑΣ
 ΔΑΣΟΛΟΓΟΣ ΜΕ Α' Β

ΘΕΩΡΗΘΗΚΕ
Ο ΔΑΣΑΡΧΗΣ ΓΥΘΕΙΟΥ

Ο ΣΥΝΤΑΚΤΗΣ

SPYRIDON LADIKOS
 26/09/2023 14:14

CHRISTOS KAKALETRIS
 29/06/2023 11:43

ΔΑΔΙΚΟΣ ΣΠΥΡΙΔΩΝ
ΔΑΣΟΛΟΓΟΣ

ΚΑΚΑΛΕΤΡΗΣ ΧΡΗΣΤΟΣ
ΔΑΣΟΠΟΝΟΣ

Η απόφαση αυτή να δημοσιευθεί στην Εφημερίδα της Κυβερνήσεως.

Σπάρτη, 9 Οκτωβρίου 2023

Με εντολή Γενικού Γραμματέα Δασών
Ο Προϊστάμενος της Επιθεώρησης
Εφαρμογής Δασικής Πολιτικής
Πελοποννήσου, Δυτικής Ελλάδας και Ιονίου
ΝΙΚΗΤΑΣ ΜΑΖΗΣ

Αριθμ. 547279 (3)

Κήρυξη έκτασης ως αναδασωτέας, συνολικού εμβαδού 200.690,00 τ.μ. στη θέση «Παχιάνικα», Τ.Κ. Κοκκάλας, Δήμου Ανατολικής Μάνης, Π.Ε. Λακωνίας.

Ο ΓΕΝΙΚΟΣ ΓΡΑΜΜΑΤΕΑΣ ΔΑΣΩΝ ΤΟΥ
ΥΠΟΥΡΓΕΙΟΥ ΠΕΡΙΒΑΛΛΟΝΤΟΣ ΚΑΙ ΕΝΕΡΓΕΙΑΣ

Έχοντας υπόψη:

1. Την παρ. 1 του άρθρου 24 και την παρ. 3 του άρθρου 117 του Συντάγματος της Ελλάδας.

2. Την από 13-8-2021 Πράξη Νομοθετικού Περιεχομένου «Έκτακτα μέτρα για την αποτελεσματική προστασία και την ταχεία αποκατάσταση του φυσικού περιβάλλοντος την άμεση στήριξη των πληγέντων από τις πυρκαγιές του Ιουλίου/Αυγούστου 2021 και συναφείς διατάξεις» (Α' 143).

3. Το άρθρο 2 του ν. 4824/2021 (Α' 156), με το οποίο κυρώθηκε η από 13-08-2021 Πράξη Νομοθετικού Περιεχομένου «Έκτακτα μέτρα για την αποτελεσματική προστασία και την ταχεία αποκατάσταση του φυσικού περιβάλλοντος, την άμεση στήριξη των πληγέντων από τις πυρκαγιές Ιουλίου/Αυγούστου 2021 και συναφείς διατάξεις» (Α' 143).

4. Τον ν. 4727/2020 «Ψηφιακή Διακυβέρνηση (Ενσωμάτωση στην Ελληνική Νομοθεσία της Οδηγίας (ΕΕ) 2016/2102 και της Οδηγίας (ΕΕ) 2019/1024) - Ηλεκτρονικές Επικοινωνίες (Ενσωμάτωση στο Ελληνικό Δίκαιο της Οδηγίας (ΕΕ) 2018/1972) και άλλες διατάξεις» (Α' 184).

5. Τον ν. 4622/2019 «Επιτελικό Κράτος,οργάνωση, λειτουργία και διαφάνεια της κυβέρνησης, των κυβερνητικών οργάνων και της κεντρικής δημόσιας διοίκησης» (Α' 13).

6. Τα άρθρα 47 έως 55 του ν. 4915/2022 (Α' 63).

7. Το π.δ. 6/2022 «Σύσταση και μετονομασία Γενικών Γραμματειών, σύσταση Ειδικής Γραμματείας, μεταφορά υπηρεσιών και αρμοδιοτήτων» (Α' 17).

8. Την υπό στοιχεία ΥΠΕΝ/ΥΠΡΓ/79859/5910/25-07-2023 κοινή απόφαση του Πρωθυπουργού και του Υπουργού Περιβάλλοντος και Ενέργειας «Διορισμός Γενικού Γραμματέα Δασών του Υπουργείου Περιβάλλοντος και Ενέργειας» (Υ.Ο.Δ.Δ. 745).

9. Την υπ' αρ. 70401/5167/06.07.2022 απόφαση του Υ.Π.ΕΝ. «Τοποθέτηση Προϊσταμένων σε θέσεις ευθύνης επιπέδου Γενικής Διεύθυνσης στις Επιθεωρήσεις Εφαρμογής Δασικής Πολιτικής του Υπουργείου Περιβάλλοντος και Ενέργειας» (ΑΔΑ: Ω8ΔΡ4653Π8-7ΨΡ).

10. Το π.δ. 29/2022 «Τροποποίηση του π.δ. 132/2017 «Οργανισμός Υπουργείου Περιβάλλοντος και Ενέργειας» (Α' 160)» (Α' 77).

11. Την υπ' αρ. 160635/10-9-2021 διαπιστωτική πράξη του Συντονιστή Αποκεντρωμένης Διοίκησης Πελοποννήσου, Δυτικής Ελλάδας και Ιονίου «Μεταφορά προσωπικού των Δασικών Υπηρεσιών της Αποκεντρωμένης Διοίκησης Πελοποννήσου, Δυτικής Ελλάδας και Ιονίου στο Υπουργείο Περιβάλλοντος και Ενέργειας» (Β' 4493).

12. Την υπό στοιχεία ΥΠΕΝ/ΔΔΥ/62511/17-06-2022 διαπιστωτική πράξη «Κατάταξη και Τοποθέτηση του προσωπικού των Περιφερειακών Δασικών Υπηρεσιών του Υπουργείου Περιβάλλοντος και Ενέργειας» (Β' 3145).

13. Την υπό στοιχεία ΥΠΕΝ/ΔΔΥ/50878/3749/20-05-2022 (ΨΓΒΩ4653Π8-ΩΧ6) εγκύκλιο του Υ.Π.ΕΝ.

14. Την υπό στοιχεία ΥΠΕΝ/ΔΔΥ/48478/3594/16-05-2022 κοινή υπουργική απόφαση «Καθορισμός των διοικητικών λεπτομερειών μεταφοράς των δασικών υπηρεσιών, του αντίστοιχου προσωπικού και λοιπών θεμάτων της παρ. 5 άρθρου τρίτου της από 13-08-2021 Πράξης Νομοθετικού Περιεχομένου (Α' 143), η οποία κυρώθηκε με το άρθρο 2 του ν. 4824/2021 (Α' 156)». (Β' 2415).

15. Την υπό στοιχεία ΥΠΕΝ/ΔΝΕΠ/83988/2740/25-08-2022 απόφαση «Εξουσιοδότηση υπογραφής “Με εντολή Υπουργού” του Υπουργού Περιβάλλοντος και Ενέργειας, “Με εντολή Υφυπουργού” του Υφυπουργού Περιβάλλοντος και Ενέργειας και “Με εντολή Γενικού Γραμματέα Δασών” του Γενικού Γραμματέα Δασών του Υπουργείου Περιβάλλοντος και Ενέργειας, κατά λόγο αρμοδιότητας, στον Προϊστάμενο της Γενικής Διεύθυνσης Δασών και Δασικού Περιβάλλοντος της Γενικής Γραμματείας Δασών του Υ.Π.ΕΝ., στους Προϊσταμένους των Επιθεωρήσεων Εφαρμογής Δασικής Πολιτικής της Γενικής Γραμματείας Δασών του Υ.Π.ΕΝ. και Προϊσταμένους των Διευθύνσεων, Δασαρχείων και Τμημάτων που υπάγονται σε αυτές» (Β' 4528).

16. Την παρ. 1 των άρθρων 37, 38, και τις παρ. 1 και 3 του άρθρου 41 του ν. 998/1979 «Περί προστασίας δασών και δασικών εν γένει εκτάσεων της Χώρας» (Α' 289), όπως αντικαταστάθηκαν από την παρ. 1 του άρθρου 35 του ν. 4280/2014 (Α' 159) και όπως τροποποιήθηκαν και προστέθηκαν (παρ. 4 άρθρου 52 του ν. 4280/2014) με το άρθρο 32 του ν. 4342/2015 (Α' 143).

17. Το άρθρο 120 του ν. 1892/1990 «Για τον εκσυγχρονισμό και την ανάπτυξη και άλλες διατάξεις» (Α' 101).

18. Τις υπ' αρ. 160417/1180/08-07-1980 και 182447/3049/24-09-1980 διαταγές του Υπουργείου Γεωργίας.

19. Την υπ' αρ. 509655/22-09-2023 αναφορά του Δασαρχείου Γυθείου, με την οποία προτείνεται η κήρυξη ως αναδασωτέας της αναφερόμενης στο θέμα έκτασης.

20. Την έκθεση αυτοψίας του Δασολόγου Σπύρου Λαδικού μετά τοπογραφικού διαγράμματος.

21. Τη σύμφωνη γνώμη της Διεύθυνσης Δασών Λακωνίας, αποφασίζουμε:

Κηρύσσουμε ως αναδασωτέα, με σκοπό την αποκατάσταση με φυσική αναγέννηση ή τεχνητή αναδάσωση της δασικής βλάστησης που καταστράφηκε από πυρ-

καγιά, Δημόσια Δασικού Χαρακτήρα έκταση η οποία καλυπτόταν σε ποσοστό 25% από αείφυλλα πλατύφυλλα, (αγριελιά, σκίνο, ασπάλαθρο, ασφάκα και αφάνα) εμβαδού 200.690,00 τ.μ. στη θέση «Παχιάνικα», Τ.Κ. Κοκκάλας, Δήμου Ανατολικής Μάνης, Π.Ε. Λακωνίας όπως αυτή φαίνεται και αποτυπώνεται στο συνημμένο τοπογραφικό διάγραμμα του Δασοπόνου Χρίστου Κακαλέτρη, με χρονολογία 30-06-2023 αρμοδίως θεωρημένο από τον Δασάρχη Γυθείου. Η έκταση υπάγεται στις διατάξεις της δασικής νομοθεσίας κατά την έννοια των παρ. 1,5 του άρθρου 3 του ν. 998/1979 «Περί προστασίας δασών και δασικών εν γένει εκτάσεων της Χώρας».

με στοιχεία περιμέτρου (1,2,3,.....17,18,1) και με όρια:

Βόρεια: Με δασικού χαρακτήρα έκταση (ΔΔ) και αγροτικό δρόμο.

Νότια: Με δασικού χαρακτήρα έκταση (ΔΔ).

Ανατολικά: Με δασικού χαρακτήρα έκταση (ΔΔ).

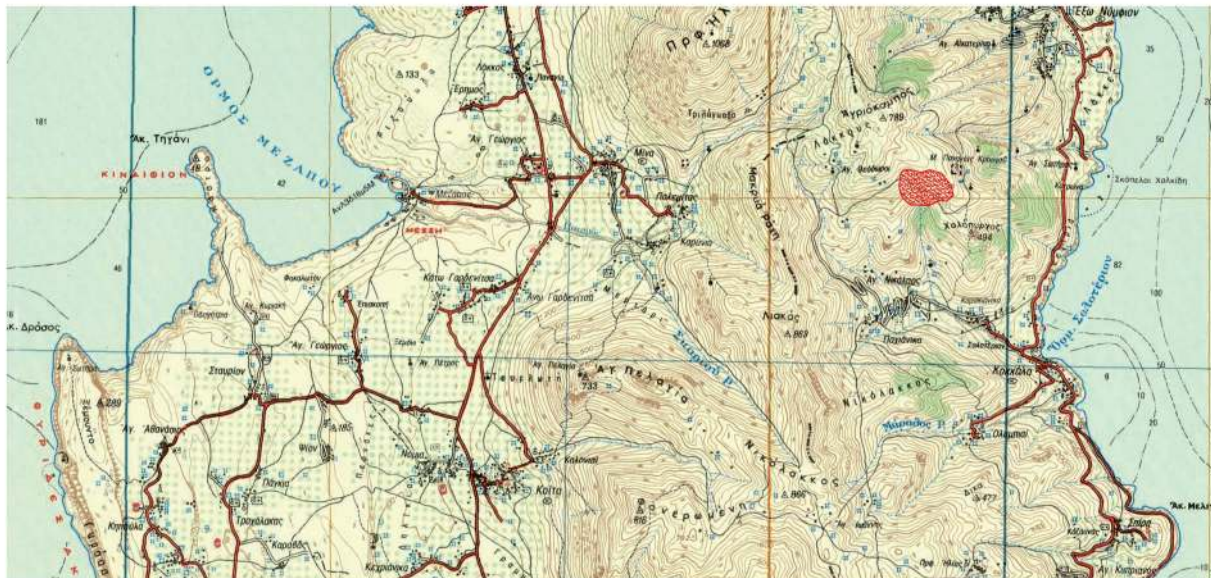
Δυτικά: Με δασικού χαρακτήρα έκταση (ΔΔ) και αγροτικό δρόμο.

Η έκταση απεικονίζεται σε ψηφιακό απόσπασμα του χάρτη ΓΥΣ «ΑΕΡΟΠΟΛΗ», κλίμακας 1:50.000. Ο δασικός χάρτης της Π.Ε. Λακωνίας κυρώθηκε με την υπ' αρ. 349098/11-10-2022 (Δ' 816) απόφαση του Γενικού Γραμματέα Δασών του Υ.Π.ΕΝ. στον οποίο η έκταση απεικονίζεται με την ένδειξη ΔΔ

Επιτρέπεται υποβολή κατ' αυτής αίτησης ακύρωσης στο οικείο Διοικητικό Εφετείο [άρθρο 47 του ν. 3900/2010, (Α' 213)] μέσα σε προθεσμία (60) ημερών που αρχίζει από την επομένη της δημοσίευσης ή κοινοποίησής της [άρθρο 46 π.δ. 18/1989 (Α' 8)].

Από τις διατάξεις της απόφασης αυτής δεν προκαλείται δαπάνη σε βάρος του κρατικού προϋπολογισμού.

ΑΠΟΣΠΑΣΜΑ ΧΑΡΤΗ ΚΛΙΜΑΚΑΣ 1:50.000 Φ.Χ. ΑΡΕΟΠΟΛΗ ΕΠΑΝΩ ΣΤΟΝ ΟΠΟΙΟ ΕΜΦΑΝΙΖΕΤΑΙ Η ΕΚΤΑΣΗ ΠΟΥ ΚΑΗΚΕ ΑΠΟ ΤΗΝ ΦΩΤΙΑ ΠΟΥ ΕΞΕΡΡΑΓΕΙ ΣΤΙΣ 09/09/2022 ΣΤΗΝ ΘΕΣΗ ΠΑΧΙΑΝΙΚΑ ΤΟΠΙΚΗΣ ΚΟΙΝΟΤΗΤΑΣ ΚΟΚΚΑΛΑΣ ΔΗΜΟΥ ΑΝΑΤΟΛΙΚΗΣ ΜΑΝΗΣ.



ΥΠΟΜΝΗΜΑ

ΕΚΤΑΣΕΙΣ ΠΟΥ ΘΑ ΚΗΡΥΧΘΟΥΝ ΑΝΑΔΑΣΩΤΕΕΣ

Εκτάσεων που θα κηρυχθούν αναδασωτέες = 200,690 στρ.

ΜΕ ΕΝΤΟΛΗ Γ.Γ.Δ. ΥΠΕΝ
Ο ΕΠΙΘΕΩΡΗΤΗΣ ΕΦΑΡΜΟΓΗΣ
ΔΑΣΙΚΗΣ ΠΟΛΙΤΙΚΗΣ ΠΕΛΟΠΟΝΝΗΣΟΥ,
ΔΥΤΙΚΗΣ ΕΛΛΑΔΑΣ ΚΑΙ ΙΟΝΙΟΥ

ΝΙΚΙΤΑΣ ΜΑΖΙΣ
09/10/2023 10:36

ΜΑΖΗΣ ΝΙΚΗΤΑΣ
ΔΑΣΟΛΟΓΟΣ ΜΕ Α' Β

ΘΕΩΡΕΙΤΑΙ
Ο ΔΙΕΥΘΥΝΤΗΣ ΔΑΣΩΝ ΛΑΚΩΝΙΑΣ

ΙΛΙΑΣ ΚΟΝΤΑΚΟΣ
05/10/2023 13:56

ΚΟΝΤΑΚΟΣ ΗΛΙΑΣ
ΔΑΣΟΛΟΓΟΣ ΜΕ Α' Β

**ΘΕΩΡΗΘΗΚΕ
Ο ΔΑΣΑΡΧΗΣ ΓΥΘΕΙΟΥ**

ΣΠΥΡΙΔΟΝ ΛΑΔΙΚΟΣ
22/09/2023 14:23

ΛΑΔΙΚΟΣ ΣΠΥΡΟΣ
ΔΑΣΟΛΟΓΟΣ

Ο ΣΥΝΤΑΚΤΗΣ

CHRISTOS KAKALETRIS
30/06/2023 14:06

ΚΑΚΑΛΕΤΡΗΣ ΧΡΗΣΤΟΣ
ΔΑΣΟΠΟΝΟΣ

ΠΙΝΑΚΑΣ ΣΥΝΤΕΤΑΓΜΕΝΩΝ ΕΚΤΑΣΕΩΝ ΠΟΥ ΘΑ ΚΗΡΥΧΘΕΙ ΑΝΑΔΑΣΩΤΕΑ

Α/Α	ΣΥΝΤΕΤΑΓΜΕΝΕΣ Χ	ΣΥΝΤΕΤΑΓΜΕΝΕΣ Υ
1	362089.010	4045020.264
2	362004.374	4044952.155
3	361926.319	4044963.142
4	361808.717	4044901.624
5	361594.356	4044911.505
6	361515.221	4044984.011
7	361487.121	4045040.400
8	361465.457	4045136.825
9	361479.089	4045162.263
10	361475.378	4045220.577
11	361487.976	4045254.668
12	361505.457	4045302.361
13	361562.489	4045319.169
14	361640.525	4045299.299
15	361715.738	4045280.895
16	361815.298	4045310.287
17	361949.404	4045274.034
18	362060.425	4045134.516

ΕΘΝΙΚΟ ΤΥΠΟΓΡΑΦΕΙΟ
Για τεχνικούς λόγους στο σχεδιάγραμμα,
από το ηλεκτρονικό αρχείο, έγινε
σμίκρυνση κατά ποσοστό **58%**

Η απόφαση αυτή να δημοσιευθεί στην Εφημερίδα της Κυβερνήσεως.

Σπάρτη, 9 Οκτωβρίου 2023

Με εντολή Γενικού Γραμματέα Δασών
Ο Προϊστάμενος της Επιθεώρησης
Εφαρμογής Δασικής Πολιτικής
Πελοποννήσου, Δυτικής Ελλάδας και Ιονίου

ΝΙΚΗΤΑΣ ΜΑΖΗΣ