



04007891309020008



6841

ΕΦΗΜΕΡΙΣ ΤΗΣ ΚΥΒΕΡΝΗΣΕΩΣ

ΤΗΣ ΕΛΛΗΝΙΚΗΣ ΔΗΜΟΚΡΑΤΙΑΣ

ΤΕΥΧΟΣ ΤΕΤΑΡΤΟ

Αρ. Φύλλου 789

13 Σεπτεμβρίου 2002

ΠΕΡΙΕΧΟΜΕΝΑ

ΑΠΟΦΑΣΕΙΣ

- Αναγκαστική απαλλοτρίωση ακινήτων εκτάσεως 100.182,40 τμ. για τη βελτίωση του οδικού άξονα Βρύσες - Χώρας Σφακίων, στα τμήματα α) Παράκαμψη Βρυσών, β) Από διασταύρωση προς Αλίκαμπο, γ) Παράκαμψη Αμμουδαρίου περιοχής Ασκύφου, δ) Παράκαμψη Καρών Περιοχής Ασκύφου και ε) Παραλλαγή εντός Ίμβρου του Ν. Χανίων. 1
- Αναγκαστική απαλλοτρίωση ακινήτων εκτάσεως 285.744,67 τμ. για τη βελτίωση οδικού άξονα Ταυρωνίτης - Κάνδανος - Παλαιόχωρα (τμήμα Κάνδανος - Παλαιόχωρα, τμήματα Α, Β, Γ και Δ και από χ.θ. 0 έως 13+027,61). 2
- Κήρυξη ως αναδασωτέας, έκτασης 0,161 στρεμ. στη θέση «Κωσταρά» του Δημοσίου Δάσους Κρυσπηγής Ν. Καρδίτσας. 3
- Κήρυξη δημόσιας δασικής έκτασης 5 στρ. ως αναδασωτέας, περιοχής Δήμου Αντιχασιών. 4
- Κήρυξη δημόσιας δασικής έκτασης 50 στρ. ως αναδασωτέας, περιοχής Δήμου Ποταμιάς. 5

ΑΠΟΦΑΣΕΙΣ

- Αριθ. 2144/801 (1)
- Αναγκαστική απαλλοτρίωση ακινήτων εκτάσεως 100.182,40 τμ. για τη βελτίωση του οδικού άξονα Βρύσες - Χώρας Σφακίων, στα τμήματα α) Παράκαμψη Βρυσών, β) Από διασταύρωση προς Αλίκαμπο, γ) Παράκαμψη Αμμουδαρίου περιοχής Ασκύφου, δ) Παράκαμψη Καρών Περιοχής Ασκύφου και ε) Παραλλαγή εντός Ίμβρου του Ν. Χανίων.

Ο ΓΕΝΙΚΟΣ ΓΡΑΜΜΑΤΕΑΣ ΠΕΡΙΦΕΡΕΙΑΣ ΚΡΗΤΗΣ

Έχοντας υπόψη:

1. Τις διατάξεις του Ν. 2882/2.2.2991 «Κώδικας αναγκαστικών απαλλοτριώσεων ακινήτων».
2. Τις διατάξεις του Δ/τος της 25.11.29 «Περί κωδικοποίησης των περί κατασκευής και συντηρήσεως οδών κειμένων διατάξεων».
3. Τα υπ' αριθ. Τ.Υ. οικ. 151/88/10.1.2002 και οικ. 5291/2573/2.8.2002 έγγραφα της Ν.Α. Χανίων Δ/σης Τε-

χνικών Υπηρεσιών, με τα οποία προτείνεται η κήρυξη αναγκαστικής απαλλοτρίωσης ακινήτων εκτάσεως 100.182,40 τ.μ. για τη βελτίωση του οδικού άξονα Βρύσες - Χώρας Σφακίων, στα τμήματα α) Παράκαμψη Βρυσών, β) από διασταύρωση προς Αλίκαμπο, γ) παράκαμψη Αμμουδαρίου περιοχής Ασκύφου, δ) παράκαμψη Καρών Περιοχής Ασκύφου και ε) παραλλαγή εντός Ίμβρου του Νομού Χανίων.

4. Την Τ.Υ. 893/8.2.2002 απόφαση Νομάρχη Χανίων (ΦΕΚ 159/1.3.2002/Δ) περί εφαρμογής του άρθρου 1 του Ν. 653/77 «Περί υποχρεώσεων των παροδίων ιδιοκτητών για διάνοιξη Εθνικών οδών κ.λπ.».

5. Την 682/1723/1.8.1996 απόφαση έγκρισης περιβαλλοντικών όρων του τμήματος Περιβάλλοντος της Δ/σης ΠΕΧΩ Κρήτης Περιφέρειας Κρήτης.

6. Την 2585/30.7.2002 βεβαίωση της Υπηρεσίας διαχείρισης ΠΕΠ Περιφέρειας Κρήτης που προβλέπεται από το Ν. 2985/2002, αποφασίζουμε:

Κηρύσσουμε την αναγκαστική απαλλοτρίωση, για λόγους δημόσιας ωφέλειας και ειδικότερα για τη βελτίωση του οδικού άξονα Βρύσες - Χώρας Σφακίων, στα τμήματα α) Παράκαμψη Βρυσών, β) από διασταύρωση προς Αλίκαμπο, γ) Παράκαμψη Αμμουδαρίου περιοχής Ασκύφου, δ) Παράκαμψη Καρών Περιοχής Ασκύφου και ε) παραλλαγή εντός Ίμβρου, εκτάσεως 100.182,40 τ.μ. που βρίσκεται στο Ν. Χανίων και εικονίζεται με κλίμακα 1:1000 στα κτηματολογικά διαγράμματα και στους αντίστοιχους κτηματολογικούς πίνακες της Δ/σης Τεχνικών Υπηρεσιών της Νομαρχιακής Αυτ/κησης Χανίων που υπογράφονται από τον επιβλέποντα Μιχ. Μαρκετάκη στις 24.12.1998. Τα κτηματολογικά διαγράμματα υπογράφονται και από τον συντάξαντα Μαραθιανό Δημήτριο, Τοπογράφο Μηχανικό. Τα κτηματολογικά διαγράμματα και οι πίνακες είναι θεωρημένα στις 24.12.1998 από το Δ/ντή Τεχνικών Υπηρεσιών της Νομαρχιακής Αυτοδιοίκησης Χανίων Εμμ. Ποντικάκη.

Στην έκταση που απαλλοτριώνεται προβάλλουν δικαιώματα κυριότητας οι:

1. Μπραουδάκης Γεώργιος του Εμμ.
2. Λιονάκης Στυλιανός.
3. Λιονάκης Χρήστος κ.λπ.

Στην έκταση που απαλλοτριώνεται δεν περιλαμβάνονται οι εκτάσεις εκείνες οι οποίες στα κτηματολογικά στοιχεία φέρονται ότι ανήκουν στο Δημόσιο.

Η απαλλοτρίωση κηρύσσεται υπέρ του Δημοσίου και με δαπάνη α) Δημοσίου και θα αντιμετωπιστεί από τις πιστώ-

σεις του έργου με τίτλο «Απαλλοτριώσεις του έργου Βελτίωση οδικού άξονα Βρύσεως - Χώρας Σφακιών» με κωδικό αρ. 2002 ΕΠ 00230003 της ΣΑΕΠ Κρήτης 002/3 και προϋπολογισμό 1.672.780,64 Ευρώ περίπου και β) των ωφελουμένων παροδίων ιδιοκτητών.

Η απόφαση αυτή να δημοσιευθεί στην Εφημερίδα της Κυβερνήσεως,

Χανιά, 27 Αυγούστου 2002

Ο Γενικός Γραμματέας Περιφέρειας
ΑΘΑΝ. ΚΑΡΟΥΝΤΖΟΣ

Αριθ. 2143/795

(2)

Αναγκαστική απαλλοτρίωση ακινήτων εκτάσεως 285.744,67 τμ. για τη βελτίωση οδικού άξονα Ταυρωνίτης - Κάνδανος - Παλαιόχωρα (τμήμα Κάνδανος - Παλαιόχωρα, τμήματα Α, Β, Γ και Δ και από χ.θ. 0 έως 13+027,61).

Ο ΓΕΝΙΚΟΣ ΓΡΑΜΜΑΤΕΑΣ ΠΕΡΙΦΕΡΕΙΑΣ ΚΡΗΤΗΣ

Έχοντας υπόψη:

1. Τις διατάξεις του Ν. 2882/2.2.2991 «Κώδικας αναγκαστικών απαλλοτριώσεων ακινήτων».

2. Τις διατάξεις του Δ/τος της 25.11.29 «Περί κωδικοποίησης των περι κατασκευής και συντηρήσεως οδών κειμένων διατάξεων».

3. Τα υπ' αριθ. Τ.Υ. οικ. 152/111/10.1.2002 και οικ. 5511/2688/9.8.2002 έγγραφα της Ν.Α. Χανίων Δ/σης Τεχνικών Υπηρεσιών, με τα οποία προτείνεται η κήρυξη αναγκαστικής απαλλοτρίωσης ακινήτων εκτάσεως 285.744,67 τ.μ. για τη βελτίωση οδικού άξονα Ταυρωνίτης - Κάνδανος - Παλαιόχωρα (τμήμα Κάνδανος - Παλαιόχωρα, τμήματα Α, Β, Γ και Δ και από χ.θ. 0 έως 13+027,61).

4. Την Τ.Υ. 861/8.2.2002 απόφαση Νομάρχη Χανίων (ΦΕΚ 159/1.3.2002/Δ) περί εφαρμογής του άρθρου 1 του Ν. 653/77 «Περί υποχρεώσεων των παροδίων ιδιοκτητών για διάνοξη Εθνικών οδών κ.λπ.».

5. Την 875/19.7.2002 απόφαση έγκρισης περιβαλλοντικών όρων του τμήματος Περιβαλλοντικού και Χωροταξίας Σχεδιασμού της Δ/σης ΠΕΧΩ της Γενικής Δ/σης Περιφέρειας Κρήτης.

6. Την 2583/30.7.2002 βεβαίωση της Υπηρεσίας διαχείρισης ΠΕΠ Περιφέρειας Κρήτης που προβλέπεται από το Ν. 2985/2002, αποφασίζουμε:

Κηρύσσουμε την αναγκαστική απαλλοτρίωση, για λόγους δημόσιας ωφέλειας και ειδικότερα για τη βελτίωση του οδικού άξονα Ταυρωνίτης - Κάνδανος - Παλαιόχωρα (τμήμα Κάνδανος - Παλαιόχωρα, τμήματα Α, Β, Γ και Δ και από χ.θ. 0 έως 13+027,61), εκτάσεως 285.744,67 τ.μ. που βρίσκεται στο Ν. Χανίων και εικονίζονται στα κτηματολογικά διαγράμματα και στον αντίστοιχο κτηματολογικό πίνακα της Δ/σης Τεχνικών Υπηρεσιών της Νομαρχιακής Αυτ/κησης Χανίων που υπογράφονται από τον επιβλέποντα Τοπογράφο Μηχανικό Μπουντουράκη Γεώργιο στις 20.8.2001. Τα κτηματολογικά διαγράμματα υπογράφονται και από το μελετητή Μαραθιανό Δημήτριο, Τοπογράφο Μηχανικό στις 20.7.2001. Τα κτηματολογικά διαγράμματα και πίνακες είναι θεωρημένα στις 20.8.2001 από το Δ/ντή Τεχνικών Υπηρεσιών της Νομαρχιακής Αυτοδιοίκησης Χανίων Μουντοκαλάκη Θεόδωρο.

Στην έκταση που απαλλοτριώνεται προβάλλουν δικαιώματα κυριότητας οι:

1. Κέντρο Υγείας Καντάνου.

2. Πολύκοινο (Αγακιανά - Χασακιανά).

3. Τσολανάκης Μιχαήλ κ.λπ.

Η απαλλοτρίωση κηρύσσεται υπέρ του Δημοσίου και με δαπάνη α) του Δημοσίου και θα αντιμετωπιστεί από τις πιστώσεις του έργου με τίτλο (Απαλλοτριώσεις του έργου «Βελτίωση οδικού άξονα Ταυρωνίτης - Κάντanos - Παλαιόχωρα») με κωδικό αρ. 2002 ΕΠ 00230001 της ΣΑΕΠ Κρήτης 002/3 και προϋπολογισμό 5.869.405,72 Ευρώ περίπου και β) των ωφελουμένων παροδίων ιδιοκτητών.

Η απόφαση αυτή να δημοσιευθεί στην Εφημερίδα της Κυβερνήσεως.

Χανιά, 27 Αυγούστου 2002

Ο Γενικός Γραμματέας Περιφέρειας
ΑΘΑΝ. ΚΑΡΟΥΝΤΖΟΣ

Αριθ. 2618

(3)

Κήρυξη ως αναδασωτέας, έκτασης 0,161 στρεμ. στη θέση «Κωσταρά» του Δημοσίου Δάσους Κρουοπηγής Ν. Καρδίτσας.

Ο ΓΕΝΙΚΟΣ ΓΡΑΜΜΑΤΕΑΣ ΠΕΡΙΦΕΡΕΙΑΣ ΘΕΣΣΑΛΙΑΣ

Έχοντας υπόψη:

1. Τις διατάξεις του άρθρου 117 παρ. 3 του Συντάγματος.

2. Τις διατάξεις του Ν. 3200/55 «Περί διοικητικής αποκέντρωσης, όπως τροποποιήθηκε και συμπληρώθηκε με το Ν.Δ. 532/70».

3. Τις διατάξεις του Ν. 998/1979 «Περί προστασίας των Δασών και των Δασικών εν γένει εκτάσεων της χώρας» και συγκεκριμένα των άρθρων 41 και 38.

4. Τις διατάξεις του άρθρου 3 παρ.4 και του άρθρου 2 παρ. 7 του Ν.2503/97 «Οργάνωση και Διοίκηση Περιφερειών».

5. Την 1860/23.3.2001 (ΦΕΚ 421/Β/12.4.2001) απόφαση Γενικού Γραμματέα Περιφέρειας Θεσσαλίας.

6. Τις 1604/17/1180/8.7.80 και 182447/3049/24.9.90 διαταγές του Υπ. Γεωργίας, με τις οποίες δίδονται οδηγίες για κήρυξη αναδασωτέων εκτάσεων.

7. Την 3959/16.8.2002 πρόταση του Δασαρχείου Μουζακίου «Περί κηρύξεως ως αναδασωτέας της αναφερόμενης στο θέμα έκτασης», αποφασίζουμε:

Κηρύσσουμε ως αναδασωτέα, με σκοπό την αποκατάσταση της δασικής βλάβης της, που καταστράφηκε λόγω πυρκαγιάς την έκταση που βρίσκεται στη θέση «Κωσταρά» του Δημοσίου Δάσους Κρουοπηγής.

Η έκταση έχει εμβαδόν 0,161 στρεμ. και περικλείεται μεταξύ των σημείων Α-Β-Γ-Δ-Α όπως φαίνεται στο συνημμένο τοπογραφικό διάγραμμα της 12.8.2002 το οποίο αποτελεί αναπόσπαστο μέρος της απόφασης αυτής και έχει όρια:

Βόρεια: Με Δημόσια δασική έκταση.

Νότια: Με Δημόσια δασική έκταση.

Ανατολικά: Με ρέμα.

Δυτικά: Με πλάτωμα οδού Μουζακίου - Κρουοπηγής.

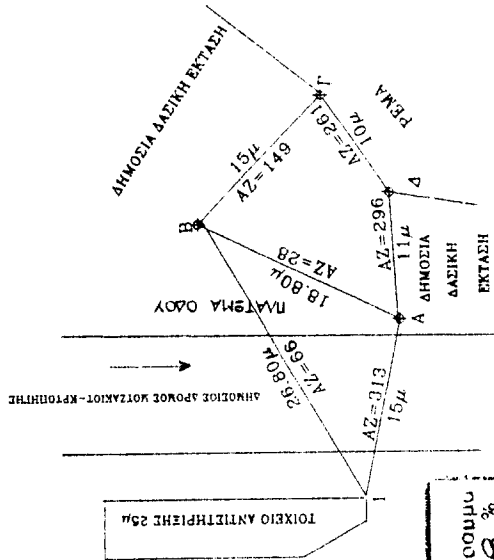
Η απόφαση αυτή να δημοσιευθεί στην Εφημερίδα της Κυβερνήσεως.

Καρδίτσα, 20 Αυγούστου 2002

Με εντολή Γενικού Γραμματέα Περιφέρειας
Ο Διευθυντής Δασών Καρδίτσας
ΦΩΤΗΣ ΣΤΕΡΓΙΟΥ

ΤΟΠΟΓΡΑΦΙΚΟ ΔΙΑΓΡΑΜΜΑ
ΚΑΜΜΕΝΗΣ ΔΑΣΙΚΗΣ ΕΚΤΑΣΗΣ ΣΤ Δ.Θ. "ΚΩΣΤΑΡΑ" ΤΟΥ
ΔΗΜΟΣΙΟΥ ΔΑΣΟΥΣ ΚΡΤΟΠΗΓΗΣ

ΚΛΙΜΑΚΑ 1:500



ΤΠΟΜΝΗΜΑ

ΚΑΞΙΔΑ ΕΚΤΑΣΗ Α-Β-Γ-Δ-Α
ΕΜΒΛΑΤΟ 181.34 Τ.Μ.

1 = ΣΗΜΕΙΟ ΚΕΑΡΤΗΣΗΣ

ΕΘΝΙΚΟ ΤΥΠΟΓΡΑΦΕΙΟ
ΓΙΟ ΤΕΧΝΙΚΩΣ ΛΟΓΩΣ ΣΤΙΣ ΕΞΕΛΙΞΟΥΣΕΣ
ΣΥΝΕΠΙΧΕΙΡΗΣΕΙΣ ΑΥΤΟ ΠΟΛΙΤΕΣ **78**

ΘΕΩΡΗΘΗΚΕ
ΚΑΡΑΓΙΑΛΙΩ - 8 - 2002

Ο Δ/ΝΤΗΣ ΦΑΣΙΝ ΚΑΡΩΝΤΑΣ
ΑΝΤΙΣΤ. ΣΥΕΡΠΤ
ΔΑΣΟΛΟΓΟΣ ΜΕ ΒΑΘΜΟ Δ/ΝΤΗ

ΘΕΩΡΗΘΗΚΕ
ΜΟΥΖΑΚΙΔΙΣ - 8 - 2002

Ο ΔΑΣΑΡΧΗΣ ΜΟΥΖΑΚΙΩΤ
ΜΙΜΗΤΙΩΣ ΜΙΛΙΑΚΕΑΣ
ΔΑΣΟΛΟΓΟΣ ΜΕ ΒΑΘΜΟ Δ/ΝΤΗ

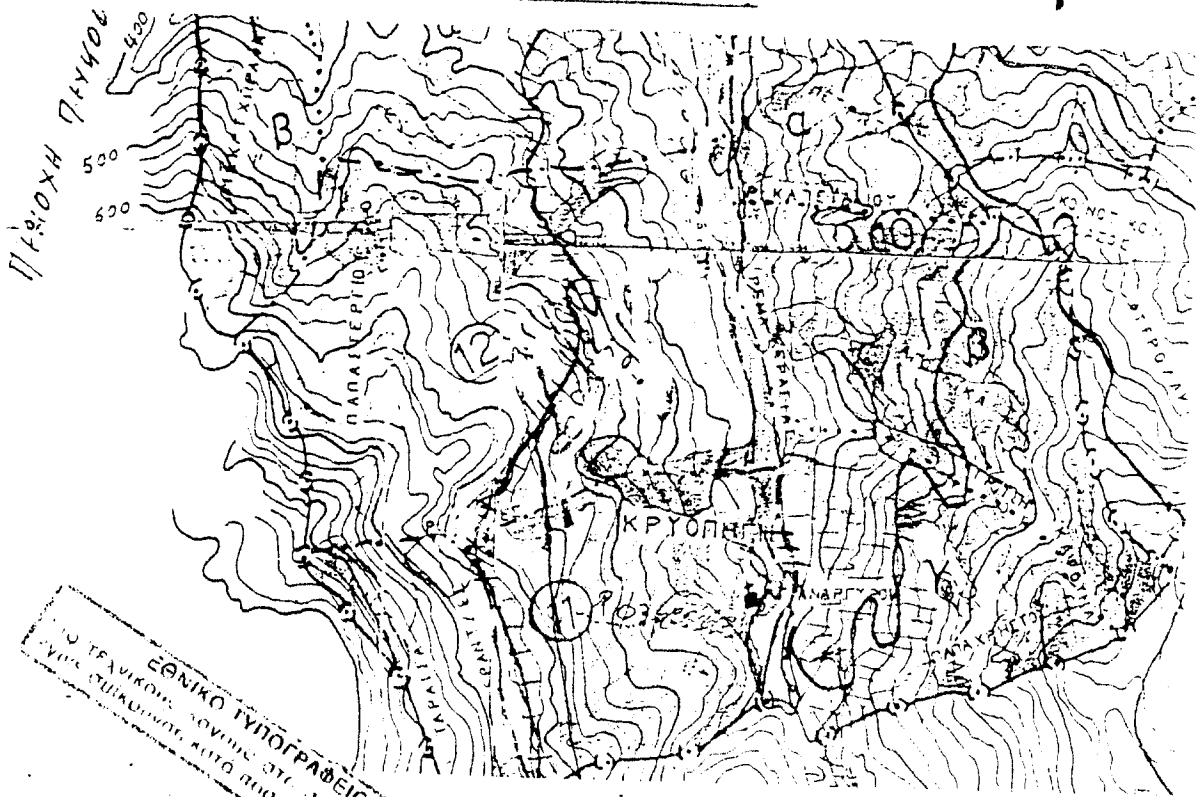
ΜΟΥΖΑΚΙΔΙΣ - 8 - 2002

Ο ΣΥΓΓΡΑΦΤΗΣ
ΓΕΩΡΓΙΟΣ ΝΤΕΜΠΙΡΗΣ
ΔΑΣΟΛΟΓΟΣ ΜΕ ΒΑΘΜΟ Α'

ΔΑΣΟΠΟΝΙΚΟΣ ΧΑΡΤΗΣ
ΔΗΜΟΣΙΩΝ ΔΑΣΩΝ
ΕΛΛΗΝΟΚΑΣΤΡΟΥ-ΑΜΥΓΔΑΛΗΣ-ΚΡΥΟΠΗΓΗΣ
ΔΑΣΑΡΧΕΙΟΥ ΜΟΥΖΑΚΙΟΥ

ΚΛΙΜΑΞ 1:20.000

ΙΣΟΔΙΑΣΤΑΣΙΣ 20 Μ



ΕΘΝΙΚΟ ΓΥΠΟΓΡΑΦΕΙΟ
 Ο ΤΡΑΝΙΚΟΣ ΣΧΗΜΑΤΙΣΜΟΣ ΕΣΤΙΝ ΑΠΟ ΤΗΝ ΑΝΟΜΟΝΙΑ ΤΗΣ
 ΚΑΤΑ ΤΗΝ ΕΠΙΣΤΑΣΗ ΚΑΤΑ ΤΗΝ ΠΡΑΞΗ

ΥΠΟΜΝΗΜΑ

Καμμένη βασική έκταση

ΘΕΩΡΗΘΗΚΕ

Καρότσι 12 - 8-02

Ο Δ/ντης Δασών Καρδίτσας

ΦΩΤΗΣ ΒΛΕΡΓΙΟΥ
 Δασολόγος με βαθμό Δ/ντή

ΘΕΩΡΗΘΗΚΕ

Μουζάκι 12 - 8-02

Ο Δ/ντης Δασών Δασαρχίας Μουζακίου

ΔΗΜΗΤΡΙΟΣ ΜΠΑΛΑΣΚΑΣ
 Δασολόγος με βαθμό Δ/ντή

Μουζάκι 12 - 8-02

Ο Συντάκτης

ΓΕΩΡΓΙΟΣ ΝΤΕΜΙΡΗΣ
 Δασολόγος με βαθμό Δ/ντή

Αριθ. 2831

(4)

Κήρυξη δημόσιας δασικής έκτασης 5 στρ. ως αναδασωτέας, περιοχής Δήμου Αντιχασίων.

Ο ΓΕΝΙΚΟΣ ΓΡΑΜΜΑΤΕΑΣ ΠΕΡΙΦΕΡΕΙΑΣ ΘΕΣΣΑΛΙΑΣ

Έχοντας υπόψη:

1. Τις διατάξεις του Ν. 2503/97 «περί διοικητικής αποκέντρωσης».

2. Την αρ. 1860/2001 (ΦΕΚ 421/Β/2001) απόφαση Γενικού Γραμματέα Περιφέρειας Θεσσαλίας «περί εξουσιοδότησης των Προϊσταμένων της Περιφέρειας, των Δ/ντών Δασών των Νομών, των Δασαρχών κ.λπ. να υπογράφουν με εντολή του».

3. Τις διατάξεις των άρθρων 38 παρ. 1 και 41 παρ. 1 και 3 του Ν. 998/79 «περί προστασίας των δασών κ.λπ.».

4. Τις α) 160417/1180/8.7.80 και β) 182447/3049/24.9.80 δ/γές του Υπουργείου Γεωργίας σχετικές με την κήρυξη εκτάσεων ως αναδασωτέων.

5. Την 3107/8.8.2002 αναφορά του Δασαρχείου Ελασσόνας με την οποία προτείνεται η κήρυξη της δημόσιας δασικής έκτασης των 5 στρεμμάτων που βρίσκεται στη

θέση «Άγιος Γεώργιος» περιοχής Δ.Δ. Άκρης, Δήμου Αντιχασίων, ως αναδασωτέας, αποφασίζουμε:

Κηρύσσουμε αναδασωτέα τη δημόσια δασική έκταση των 5 στρεμμάτων, της οποίας η βλάστηση καταστράφηκε λόγω πυρκαγιάς στη θέση «Άγιος Γεώργιος», περιοχής Δ.Δ. Άκρης, Δήμου Αντιχασίων και η οποία ορίζεται:

Ανατολικά: Δημόσια δασική έκταση.

Δυτικά: Δημόσια δασική έκταση.

Βόρεια: Δημόσια δασική έκταση

Νότια: Δημόσια δασική έκταση.

Η ανωτέρω έκταση, η οποία απεικονίζεται με τα στοιχεία Α, Β, Γ, Δ, Ε, Α στο διάγραμμα του Δασαρχείου Ελασσόνας το οποίο αποτελεί αναπόσπαστο τμήμα της παρούσης, θα αναδασωθεί με τη φυσική διαδικασία.

Η απόφαση αυτή να δημοσιευθεί στην Εφημερίδα της Κυβερνήσεως.

Λάρισα, 20 Αυγούστου 2002

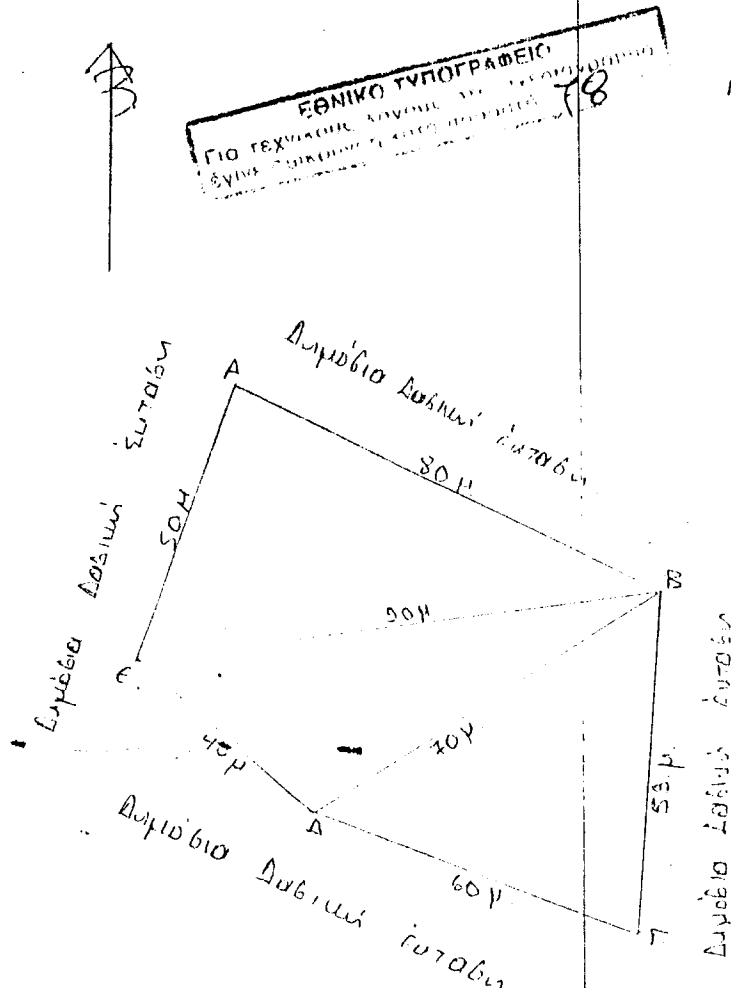
Με εντολή Γενικού Γραμματέα Περιφέρειας

Ο Διευθυντής Δασών Ν. Λάρισας

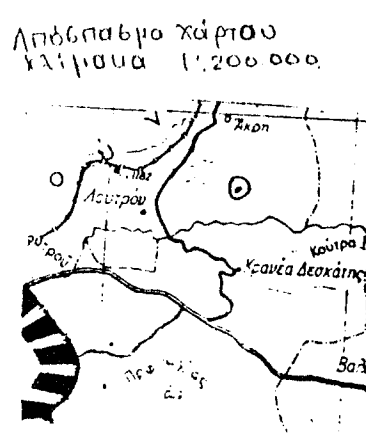
ΒΑΣΙΛΕΙΟΣ ΙΤΣΙΟΣ

ΤΟΠΟΓΡΑΦΙΚΟ ΔΙΑΓΡΑΜΜΑ

Συμμόρφωση Σελήνιας έκτασης προς νότιοι και Δί. Γα "Αδρια Γεώργιος".
Σ.Δ. Άλιμος Δί. Γα Αιγαίου με σταθμικά ΑΒ, ΒΓ, ΔΕ, ΕΖ, ΖΑ 67μ
κλίμακα 1:1000.



ΕΘΝΙΚΟ ΤΥΠΟΓΡΑΦΕΙΟ
ΓΙΑ ΤΕΧΝΙΚΕΣ ΑΡΧΕΣ ΚΑΙ ΤΕΧΝΟΛΟΓΙΑΣ
ΕΥΡΩΠΑΪΚΗ ΔΙΑΚΟΙΝΩΣΗ ΤΕΧΝΟΛΟΓΙΑΣ



ΒΕΒΗΘΗΚΕ
ελαβόνα 7.8.2002
α Αδαρλής (λαβόνα) α.α.
[Signature]
Κωνσταντίνος Β. Μιροθόπουλος
Δασολόγος με Α' Βαθ.

ΒΕΒΗΘΗΚΕ
αριθμ. 20-8-2002
Η ΔΙΕΥΘΥΝΣΗ ΔΑΣΩΝ
[Signature]
ΒΑΣ. ΠΙΤΣΙΟΣ
Δασολόγος

Ο Σωτήρας
[Signature]
Κωνσταντίνος Α. Παπαζώλης
Δασολόγος

Αριθ. 2832

(5)

Κήρυξη δημόσιας δασικής έκτασης 50 στρ. ως αναδασωτέας, περιοχής Δήμου Ποταμιάς.

Ο ΓΕΝΙΚΟΣ ΓΡΑΜΜΑΤΕΑΣ ΠΕΡΙΦΕΡΕΙΑΣ ΘΕΣΣΑΛΙΑΣ

Έχοντας υπόψη:

1. Τις διατάξεις του Ν. 2503/97 «περί διοικητικής αποκέντρωσης».

2. Την 1860/23.3.2001 (ΦΕΚ 421/12.4.2001) απόφαση Γενικού Γραμματέα Περιφέρειας Θεσσαλίας «περί εξουσιοδότησης των Προϊσταμένων της Περιφέρειας, των Δ/ντών Δασών των Νομών, των Δασαρχών κ.λπ. να υπογράφουν με εντολή του».

3. Τις διατάξεις των άρθρων 38 παρ. 1 και 41 παρ. 1 και 3 του Ν. 998/79 «περί προστασίας των δασών κ.λπ.».

4. Τις α) 160417/1180/8.7.80 και β) 182447/3049/24.9.80 δ/γές του Υπουργείου Γεωργίας σχετικές με την κήρυξη εκτάσεων ως αναδασωτέων.

5. Την 3108/8.8.2002 αναφορά του Δασαρχείου Ελασσόνας με την οποία προτείνεται η κήρυξη της δημόσιας δασικής έκτασης των 50 στρεμμάτων που βρίσκεται στη

θέση «Παλιάσκα» περιοχής Δ.Δ. Συκέας, Δήμου Ποταμιάς, ως αναδασωτέας, αποφασίζουμε:

Κηρύσσουμε αναδασωτέα τη δημόσια δασική έκταση των 50 στρεμμάτων, της οποίας η βλάστηση καταστράφηκε λόγω πυρκαγιάς στη θέση «Παλιάσκα», περιοχής Δ.Δ. Συκέας, Δήμου Ποταμιάς και η οποία ορίζεται:

Ανατολικά: Δημόσια δασική έκταση.

Δυτικά: Δημόσια δασική έκταση.

Βόρεια: Δημόσια δασική έκταση.

Νότια: Δημόσια δασική έκταση.

Η ανωτέρω έκταση, η οποία απεικονίζεται με τα στοιχεία Α, Β, Γ, Δ, Ε, Α στο διάγραμμα του Δασαρχείου Ελασσόνας το οποίο αποτελεί αναπόσπαστο τμήμα της παρούσης, θα αναδασωθεί με τη φυσική διαδικασία.

Η απόφαση αυτή να δημοσιευθεί στην Εφημερίδα της Κυβερνήσεως.

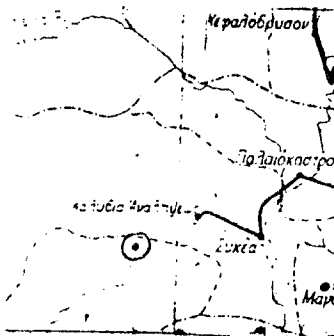
Λάρισα, 20 Αυγούστου 2002

Με εντολή Γενικού Γραμματέα Περιφέρειας
Ο Διευθυντής Δασών Ν. Λάρισας
ΒΑΣΙΛΕΙΟΣ ΙΤΣΙΟΣ

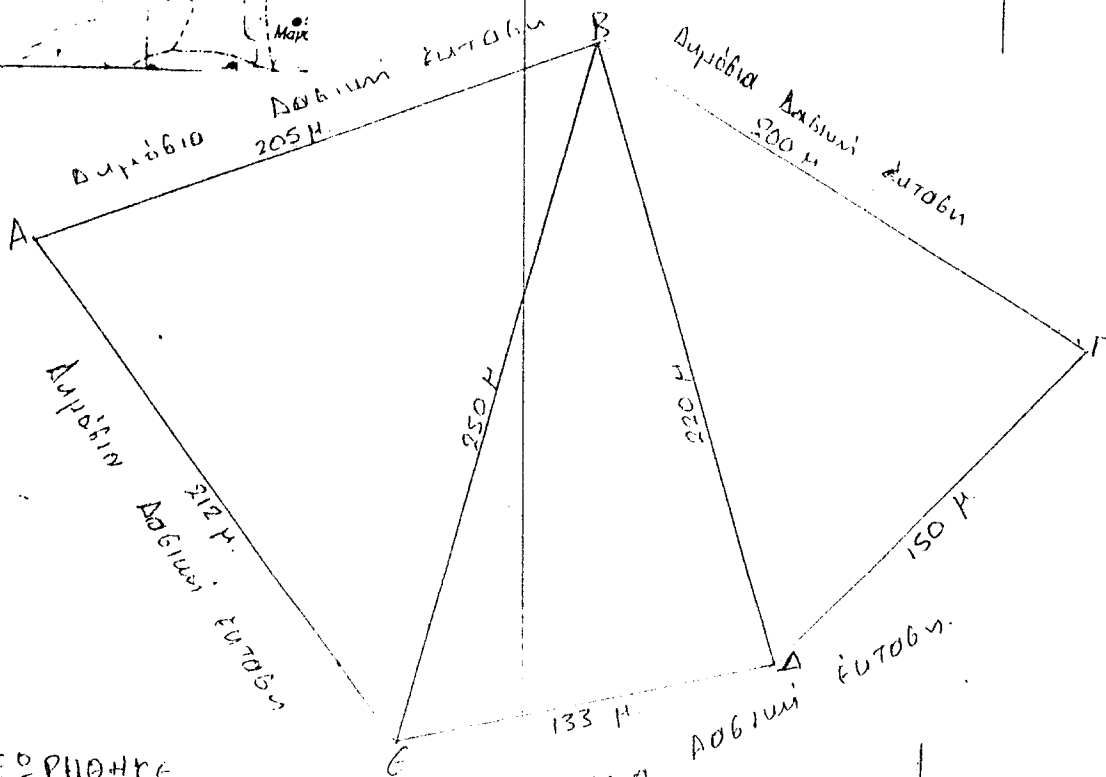
ΤΟΠΟΓΡΑΦΙΚΟ ΔΙΑΓΡΑΜΜΑ

Δυρβίου Βαλκίως Έυταβης που παύσει στη Σίμα "Παλιόβου"
Σ.Σ. Σίμας Άλιμος Τόταριος με βελτίδια Α, Β, Γ, Δ, Ε, Ε=50,00 βερ.
ΚΛΙΝΑΝΑ 1:2000

Απόβραβρια Χόρτου
Ελίραου 1:200 000



ΕΘΝΙΚΟ ΤΥΠΟΓΡΑΦΕΙΟ
Για τεχνικούς λόγους στο σχεδιάγραμμα
έγινε σμίκρυνση κατά ποσοστό 78 %



ΘΕΩΡΗΘΗΚΕ

Ελεάννα Τ. Β. 2002
Ο Διευθυντής Ελεάννα

Ιωάννης Β. Μιχαήλ
Δασολόγος με Α' βαθμό

ΘΕΩΡΗΘΗΚΕ
Λάρισα 20-8-2002
Ο ΔΙΝΤΗΣ ΔΑΣΩΝ

ΒΑΣ. ΙΤΣΙΟΣ
Δασολόγος

Ο Συντάκτης

Ιωάννης Αθ. Παπαδόπουλος
Δασολόγος