



# ΕΦΗΜΕΡΙΔΑ ΤΗΣ ΚΥΒΕΡΝΗΣΕΩΣ ΤΗΣ ΕΛΛΗΝΙΚΗΣ ΔΗΜΟΚΡΑΤΙΑΣ

9 Νοεμβρίου 2021

ΤΕΥΧΟΣ ΤΕΤΑΡΤΟ

Αρ. Φύλλου 781

## ΠΕΡΙΕΧΟΜΕΝΑ

### ΑΠΟΦΑΣΕΙΣ

- 1 Κήρυξη έκτασης ως αναδασωτέας εμβαδού 9.562,36 τ.μ. σε δασική θέση πλησίον του οικισμού Ραψωμανίκης Τ.Κ. Ξεχασμένης Δήμου Αλεξάνδρειας της Π.Ε. Ημαθίας.
- 2 Κήρυξη έκτασης ως αναδασωτέας εμβαδού 3.555,09 τ.μ. σε δασική θέση πλησίον του οικισμού Νησελίου Δ.Ε. Αλεξάνδρειας Δήμου Αλεξάνδρειας της Π.Ε. Ημαθίας.
- 3 Κήρυξη έκτασης ως αναδασωτέας εμβαδού 829,50 τ.μ. σε δασική θέση πλησίον λατομικού χώρου της Τ.Κ. Ασωμάτων Δήμου Βέροιας της Π.Ε. Ημαθίας.

### ΑΠΟΦΑΣΕΙΣ

Αριθμ. 227550 (1)

**Κήρυξη έκτασης ως αναδασωτέας εμβαδού 9.562,36 τ.μ. σε δασική θέση πλησίον του οικισμού Ραψωμανίκης Τ.Κ. Ξεχασμένης Δήμου Αλεξάνδρειας της Π.Ε. Ημαθίας.**

Ο ΣΥΝΤΟΝΙΣΤΗΣ ΑΠΟΚΕΝΤΡΩΜΕΝΗΣ  
ΔΙΟΙΚΗΣΗΣ ΜΑΚΕΔΟΝΙΑΣ - ΘΡΑΚΗΣ

Έχοντας υπόψη:

1. Τον ν. 3852/2010 «Νέα Αρχιτεκτονική της Αυτοδιοίκησης και της Αποκεντρωμένης Διοίκησης - Πρόγραμμα Καλλικράτης» και κυρίως τα άρθρα 6 και 280 (Α' 87).
2. Τις διατάξεις του π.δ. 142/2010 «Οργανισμός της Αποκεντρωμένης Διοίκησης Μακεδονίας - Θράκης» (Α' 235).
3. Τις διατάξεις του ν. 3861/2010 «Ενίσχυση της διαφάνειας με την υποχρεωτική ανάρτηση νόμων και πράξεων των κυβερνητικών, διοικητικών και αυτοδιοικητικών οργάνων στο διαδίκτυο "Πρόγραμμα Διαύγεια" και άλλες διατάξεις» (Α' 112).

4. Τις διατάξεις των άρθρων 28 και 28Α του ν. 4325/2015 (Α' 47) καθώς και την υπ' αρ. 14138/15.5.2017 απόφαση Υπουργού Εσωτερικών (Υ.Ο.Δ.Δ. 250 - ΑΔΑ: ΩΩ09465Χ07-ΗΜΞ) για το διορισμό του Συντονιστή.

5. Την υπ' αρ. 41258/29.5.2015 απόφαση του Γενικού Γραμματέα της Αποκεντρωμένης Διοίκησης Μακεδονίας - Θράκης, με την οποία έγινε η τοποθέτηση προϊσταμένου στην Διεύθυνση Δασών Ημαθίας.

6. Την παρ. 3 του άρθρου 117 του «Συντάγματος της Ελλάδας» (Α' 120/2008).

7. Τον ν. 998/1979 «Περί προστασίας των δασών και δασικών εκτάσεων εν γένει της χώρας» (Α' 289) και ειδικότερα τα άρθρα 38 και 41 και την παρ. 3 του άρθρου 70.

8. Τις υπ' αρ. 160417/1180/8.7.1980, 182447/3049/24.9.1980 και 154659/24.05.1982 εγκύκλιες διαταγές του Υπουργείου Γεωργίας.

9. Τις υπ' αρ. 68376/12.9.2013, 81156/30.10.2013, 58255/4.9.2017 και 21638/11.04.2018 διαταγές της Γενικής Διεύθυνσης Δασών και Αγροτικών Υποθέσεων της Αποκεντρωμένης Διοίκησης Μακεδονίας - Θράκης.

10. Την υπ' αρ. 12921/6.12.2018 (Δ' 7/2019) απόφαση του Συντονιστή Αποκεντρωμένης Διοίκησης Μακεδονίας - Θράκης «Μερική κύρωση δασικού χάρτη Περιφερειακής Ενότητας Ημαθίας (άρθρο 17 του ν. 3889/2010)».

11. Την υπ' αρ. 220519/28.09.2021 εισήγηση του Δασαρχείου Βέροιας για την κήρυξη ως αναδασωτέας της αναφερομένης στο θέμα έκτασης μαζί με την Δ.Υ./22.09.2021 έκθεση αυτοψίας του Δασοπόνου του Δασαρχείου Βέροιας Ιωάννη Λαγόπουλου.

12. Το γεγονός ότι η συνολική έκταση που αναφέρεται στο θέμα:

- περιλαμβάνεται σύμφωνα με το 10 σχετ. στις δασικές εν γένει εκτάσεις
- σύμφωνα με το 11 σχετ., έχει δασική μορφή της παρ. 1 του άρθρου 3 του ν. 998/1979,
- η βλάστηση της έκτασης καταστράφηκε από πυρκαγιά και για τους παραπάνω λόγους κρίνεται αναγκαία η κήρυξη της ως αναδασωτέας, με σκοπό την αποκατάσταση της δασικής βλάστησης διά της φυσικής οδού,

την προστασία της και τον αποκλεισμό της χρήσης της για άλλο σκοπό, αποφασίζουμε:

Κηρύσσουμε ως αναδασωτέα, έκταση εμβαδού 9.562,36 τ.μ. σε δασική θέση πλησίον του οικισμού Ραψωμανίκης της κτηματικής περιοχής Τ.Κ. Ξεχασμένης Δήμου Αλεξάνδρειας της Π.Ε. Ημαθίας, περιοχή αρμοδιότητας του Δασαρχείου Βέροιας, που απεικονίζεται με μορφή πολυγώνου στο αναπόσπαστο με την παρούσα τοπογραφικό διάγραμμα, κλίμακας 1:2000, της Δασολόγου του Δασαρχείου Βέροιας Ειρήνης Μπονάνου με ημερομηνία 28-09-2021 και με περιμετρικά στοιχεία 1,2,3,4,5,6,7,-1. Η αναφερόμενη έκταση συνορεύει:

Ανατολικά: Με έκταση δασικής μορφής.

Δυτικά: Με έκταση δασικής μορφής.

Βόρεια: Με έκταση δασικής μορφής.

Νότια: Με έκταση δασικής μορφής.

Η παραπάνω έκταση, σύμφωνα με το 11 σχετ., καλυπτόταν με δασική βλάστηση σε ποσοστό εδαφοκάλυψης περίπου 50%, αποτελούμενη κυρίως από αυτοφυή

δένδρα λεύκης, ιτιάς, παλιουριού και κατά συνέπεια είχε τη μορφή δάσους κατά την έννοια της παρ. 1 του άρθρου 3 του ν. 998/1979.

Στην αναφερόμενη έκταση εξερράγη πυρκαγιά στις 22.06.2021 που προκάλεσε σχεδόν ολοκληρωτική καταστροφή της δασικής βλάστησης και σκοπός της παρούσας κήρυξης ως αναδασωτέας είναι η αποκατάσταση της βλάστησης και η προστασία της έκτασης (7 σχετ.).

Κατά της παρούσας απόφασης επιτρέπεται υποβολή αίτησης ακύρωσης στο Τριμελές Διοικητικό Εφετείο Θεσσαλονίκης (άρθρο 47 του ν. 3900/2010 Α' 213), εντός προθεσμίας εξήντα (60) ημερών, αρχόμενη από την επομένη της δημοσίευσής της (άρθρο 46 του π.δ. 18/1989).

Επίσης, κατά της παρούσας απόφασης επιτρέπεται υποβολή αίτησης ανάκλησης ή τροποποίησης προς τον οικείο Συντονιστή της Αποκεντρωμένης Διοίκησης από οποιονδήποτε έχει έννομο συμφέρον, σύμφωνα με τις διατάξεις της παρ. 4 του άρθρου 44 του ν. 998/1979.

Με την απόφαση αυτή δεν προκαλείται δαπάνη σε βάρος του κρατικού προϋπολογισμού.

Συνοδεύει την με αριθμό 227550/05-10-2021 Απόφαση Συντονιστή Α.Δ.Μ.Θ.

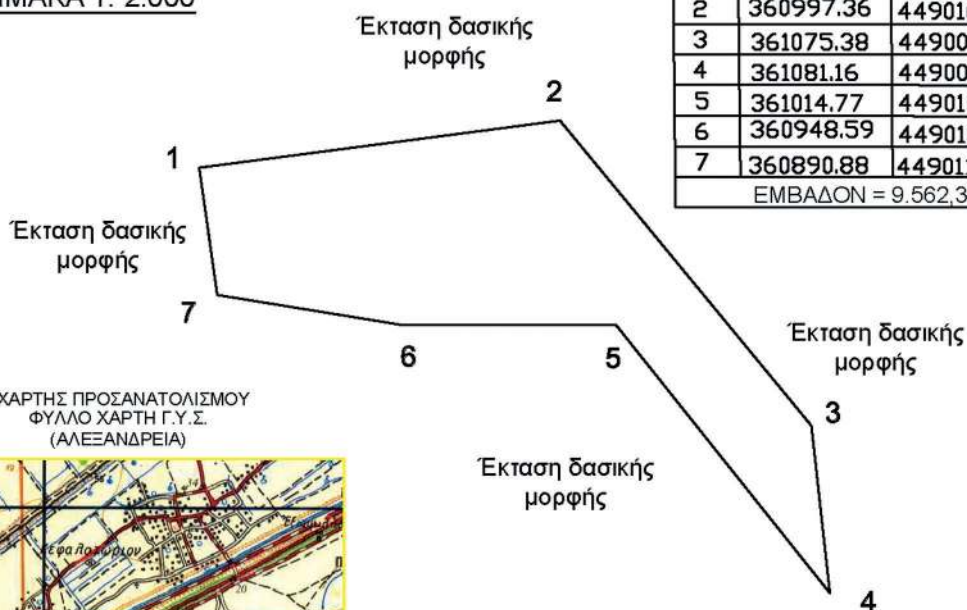
### ΤΟΠΟΓΡΑΦΙΚΟ ΔΙΑΓΡΑΜΜΑ

Έκτασης με δασική μορφή εμβαδού 9.562,36 τ.μ. που κήκε από την πυρκαγιά που εξερράγη την 22-06-2021, στην παραποτάμια περιοχή του ποταμού Αλιάκμονα, πλησίον του οικισμού Ραφομανίκης, Τ.Κ. Ξεχασμένης, Δ.Ε. Αντιγονιδών, Δήμου Αλεξάνδρειας, Π.Ε. Ημαθίας .



ΚΛΙΜΑΚΑ 1: 2.000

ΣΥΝΤΕΤΑΓΜΕΝΕΣ ΕΓΣΑ '87		
A/A	X	Y
1	360885.33	4490154.01
2	360997.36	4490168.64
3	361075.38	4490073.86
4	361081.16	4490021.79
5	361014.77	4490105.11
6	360948.59	4490105.09
7	360890.88	4490114.43
ΕΜΒΑΔΟΝ = 9.562,36 τ.μ.		



ΧΑΡΤΗΣ ΠΡΟΣΑΝΑΤΟΛΙΣΜΟΥ  
ΦΥΛΛΟ ΧΑΡΤΗΣ Γ.Υ.Σ.  
(ΑΛΕΞΑΝΔΡΕΙΑ)



**ΕΘΝΙΚΟ ΤΥΠΟΓΡΑΦΕΙΟ**  
Για τεχνικούς λόγους στο σχεδιάγραμμα,  
από το ηλεκτρονικό αρχείο, έγινε  
σμίκρυνση κατά ποσοστό **85%**

Θέση καείσας έκτασης

KONSTANTINA  
PANTOULI

Digitally signed by  
KONSTANTINA PANTOULI  
Date: 2021.10.15 13:20:37 +03'00'

Θεσ/νίκη 05-10-2021  
Ο Συντονιστής Αποκεντρωμένης  
Διοίκησης Μακεδονίας- Θράκης

Δρ.Ιωάννης Κ. Σάββας

Βέροια 04-10- 2021  
Με εντολή Συντονιστή  
Ο Δ/ντης Δασών Ημαθίας

Νικόλαος Μέντης  
Δασολόγος με βαθμό Α'

Βέροια 28-09- 2021  
Η Αναπληρωτής Προϊστάμενος  
του Δασαρχείου Βέροιας

Ελένη Κατσανίδου  
Δασολόγος με βαθμό Α'

Βέροια 28 - 09 -2021  
Η Συντάκτρια

Ειρήνη Χ. Μπανάου  
Δασολόγος

Η απόφαση αυτή να δημοσιευθεί στην Εφημερίδα της Κυβερνήσεως.

Θεσσαλονίκη, 5 Οκτωβρίου 2021

Ο Συντονιστής Αποκεντρωμένης Διοίκησης

ΙΩΑΝΝΗΣ ΣΑΒΒΑΣ

Αριθμ. 227613

(2)

**Κήρυξη έκτασης ως αναδασωτέας εμβαδού 3.555,09 τ.μ. σε δασική θέση πλησίον του οικισμού Νησελίου Δ.Ε. Αλεξάνδρειας Δήμου Αλεξάνδρειας της Π.Ε. Ημαθίας.**

Ο ΣΥΝΤΟΝΙΣΤΗΣ ΑΠΟΚΕΝΤΡΩΜΕΝΗΣ ΔΙΟΙΚΗΣΗΣ ΜΑΚΕΔΟΝΙΑΣ - ΘΡΑΚΗΣ

Έχοντας υπόψη:

1. Τον ν. 3852/2010 «Νέα Αρχιτεκτονική της Αυτοδιοίκησης και της Αποκεντρωμένης Διοίκησης - Πρόγραμμα Καλλικράτης» και κυρίως τα άρθρα 6 και 280 (Α' 87).

2. Τις διατάξεις του π.δ. 142/2010 «Οργανισμός της Αποκεντρωμένης Διοίκησης Μακεδονίας- Θράκης» (Α' 235).

3. Τις διατάξεις του ν. 3861/2010 «Ενίσχυση της διαφάνειας με την υποχρεωτική ανάρτηση νόμων και πράξεων των κυβερνητικών, διοικητικών και αυτοδιοικητικών οργάνων στο διαδίκτυο "Πρόγραμμα Διαύγεια" και άλλες διατάξεις» (Α' 112).

4. Τις διατάξεις των άρθρων 28 και 28Α του ν. 4325/2015 (Α' 47) καθώς και την υπ' αρ. 14138/15.5.2017 απόφαση του Υπουργού Εσωτερικών (Υ.Ο.Δ.Δ. 250- ΑΔΑ: ΩΩ09465ΧΘ7-ΗΜΞ) για το διορισμό του Συντονιστή.

5. Την υπ' αρ. 41258/29.5.2015 απόφαση του Γενικού Γραμματέα της Αποκεντρωμένης Διοίκησης Μακεδονίας - Θράκης, με την οποία έγινε η τοποθέτηση Προϊσταμένου στην Διεύθυνση Δασών Ημαθίας.

6. Την παρ. 3 του άρθρου 117 του «Συντάγματος της Ελλάδας» (Α' 120/2008).

7. Τον ν. 998/1979 «Περί προστασίας των δασών και δασικών εκτάσεων εν γένει της χώρας» (Α' 289) και ειδικότερα τα άρθρα 38 και 41 και την παρ. 3 του άρθρου 70.

8. Τις υπ' αρ. 160417/1180/8.7.1980, 182447/3049/24.9.1980 και 154659/24.05.1982 εγκύκλιες διαταγές του Υπουργείου Γεωργίας.

9. Τις υπ' αρ. 68376/12.9.2013, 81156/30.10.2013, 58255/4.9.2017 και 21638/11.04.2018. διαταγές της Γενικής Διεύθυνσης Δασών και Αγροτικών Υποθέσεων της Αποκεντρωμένης Διοίκησης Μακεδονίας - Θράκης.

10. Την υπ' αρ. 12921/6.12.2018 (Δ' 7/2019) απόφαση του Συντονιστή Αποκεντρωμένης Διοίκησης Μακεδονίας Θράκης «Μερική κύρωση δασικού χάρτη Περιφερειακής Ενότητας Ημαθίας (άρθρο 17 του ν. 3889/2010)».

11. Την υπ' αρ. 220551/28.09.2021 εισήγηση του Δασαρχείου Βέροιας για την κήρυξη ως αναδασωτέας της αναφερομένης στο θέμα έκτασης μαζί με την Δ.Υ./22.09.2021 έκθεση αυτοψίας του Δασοπόνου του Δασαρχείου Βέροιας Ιωάννη Λαγόπουλου.

12. Το γεγονός ότι η συνολική έκταση που αναφέρεται στο θέμα:

- περιλαμβάνεται σύμφωνα με το 10 σχετ. στις δασικές εν γένει εκτάσεις

- σύμφωνα με το 11 σχετ., έχει δασική μορφή της παρ. 2 άρθρου 3 του ν. 998/1979,

- η βλάστηση της έκτασης καταστράφηκε από πυρκαγιά και για τους παραπάνω λόγους κρίνεται αναγκαία η κήρυξη της ως αναδασωτέας, με σκοπό την αποκατάσταση της δασικής βλάστησης δια της φυσικής οδού, την προστασία της και τον αποκλεισμό της χρήσης της για άλλο σκοπό, αποφασίζουμε:

Κηρύσσουμε ως αναδασωτέα, έκταση εμβαδού 3.555,09 τ.μ. σε δασική θέση πλησίον του οικισμού Νησελίου της κτηματικής περιοχής Δ.Ε. Αλεξάνδρειας Δήμου Αλεξάνδρειας της Π.Ε. Ημαθίας, περιοχή αρμοδιότητας του Δασαρχείου Βέροιας, που απεικονίζεται με μορφή πολυγώνου στο αναπόσπαστο με την παρούσα τοπογραφικό διάγραμμα, κλίμακας 1:1500, της Δασολόγου του Δασαρχείου Βέροιας Ειρήνης Μπονάνου με ημερομηνία 28-09-2021 και με περιμετρικά στοιχεία 1,2,3,4,5,6,7,-1. Η αναφερόμενη έκταση συνορεύει:

Ανατολικά: Με έκταση δασικής μορφής.

Δυτικά: Με έκταση δασικής μορφής.

Βόρεια: Με γεωργικών καλλιεργούμενες εκτάσεις.

Νότια: Με έκταση δασικής μορφής.

Η παραπάνω έκταση, σύμφωνα με το 11 σχετ., καλυπτόταν με δασική βλάστηση σε ποσοστό εδαφοκάλυψης περίπου 25%, αποτελούμενη κυρίως από αυτοφυή δένδρα λεύκης, και κατά συνέπεια είχε τη μορφή δασικής έκτασης κατά την έννοια της παρ. 2 του άρθρου 3 του ν. 998/1979.

Στην αναφερόμενη έκταση εξεργάγη πυρκαγιά στις 03.06.2021 που προκάλεσε σχεδόν ολοκληρωτική καταστροφή της δασικής βλάστησης και σκοπός της παρούσας κήρυξης ως αναδασωτέας είναι η αποκατάσταση της βλάστησης και η προστασία της έκτασης (7 σχετ.).

Κατά της παρούσας απόφασης επιτρέπεται υποβολή αίτησης ακύρωσης στο Τριμελές Διοικητικό Εφετείο Θεσσαλονίκης (άρθρο 47 του ν. 3900/2010, Α' 213), εντός προθεσμίας εξήντα (60) ημερών, αρχόμενη από την επομένη της δημοσίευσής της (άρθρο 46 του π.δ. 18/1989).

Επίσης, κατά της παρούσας απόφασης επιτρέπεται υποβολή αίτησης ανάκλησης ή τροποποίησης προς τον οικείο Συντονιστή της Αποκεντρωμένης Διοίκησης από οποιονδήποτε έχει έννομο συμφέρον, σύμφωνα με τις διατάξεις της παρ. 4 του άρθρου 44 του ν. 998/1979.

Με την απόφαση αυτή δεν προκαλείται δαπάνη σε βάρος του κρατικού προϋπολογισμού.

Συνοδεύει την με αριθμό 227613/05-10-2021 Απόφαση Συντονιστή Α.Δ.Μ.Θ.

**ΤΟΠΟΓΡΑΦΙΚΟ ΔΙΑΓΡΑΜΜΑ**

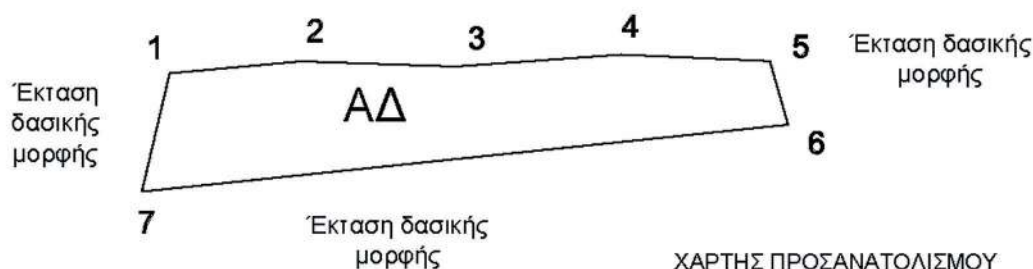
Έκτασης με δασική μορφή εμβαδού 3.555,09 τ.μ. που κήκε από την πυρκαγιά που εξερράγη την 03-06-2021, σε παραποτάμια περιοχή του ποταμού Αλιάκμονα, πλησίον του οικισμού Νησελίου, Δ.Ε. Αλεξάνδρειας, Δήμου Αλεξάνδρειας, Π.Ε. Ημαθίας.

**ΕΘΝΙΚΟ ΤΥΠΟΓΡΑΦΕΙΟ**  
Για τεχνικούς λόγους στο σχεδιάγραμμα, από το ηλεκτρονικό αρχείο, έγινε σμίκρυνση κατά ποσοστό **81%**



ΚΛΙΜΑΚΑ 1: 1.500

Γεωργικώς  
καλλιεργούμενες  
εκτάσεις



ΧΑΡΤΗΣ ΠΡΟΣΑΝΑΤΟΛΙΣΜΟΥ  
ΦΥΛΛΟ ΧΑΡΤΗ Γ.Υ.Σ.  
(ΑΛΕΞΑΝΔΡΕΙΑ)



Θέση καείσας έκτασης

ΣΥΝΤΕΤΑΓΜΕΝΕΣ ΕΓΣΑ '87		
A/A	X	Y
1	367460.00	4493632.32
2	367492.14	4493635.19
3	367529.88	4493633.96
4	367570.36	4493636.85
5	367606.74	4493635.28
6	367611.16	4493619.75
7	367453.25	4493603.33
EMBAVON: 3.555.09 τ.μ.		

KONSTANTINA  
PANTOULI

Digitally signed by KONSTANTINA  
PANTOULI  
Date: 2021.10.15 13:11:11 +03'00'

Θεσ/ίκη 05-10-2021  
Ο Συντονιστής  
Αποκεντρωμένης Διοίκησης  
Μακεδονίας -Θράκης

Βέροια 04-10- 2021  
Με εντολή Συντονιστή  
Ο Δ/ντης Δασών Ημαθίας

Βέροια 28-09- 2021  
Η Αναπληρωτής Προϊστάμενος  
του Δασαρχείου Βέροιας

Βέροια 28 -09 -2021  
Η Συντάκτρια

Δρ.Ιωάννης Κ. Σάββας

Νικόλαος Μέντης  
Δασολόγος με βαθμό Α'

Ελένη Κατσανίδου  
Δασολόγος με βαθμό Α'

Ειρήνη Χ. Μπονάνου  
Δασολόγος

Η απόφαση αυτή να δημοσιευθεί στην Εφημερίδα της Κυβερνήσεως.

Θεσσαλονίκη, 5 Οκτωβρίου 2021

Ο Συντονιστής Αποκεντρωμένης Διοίκησης

ΙΩΑΝΝΗΣ ΣΑΒΒΑΣ

Αριθμ. 227689

(3)

**Κήρυξη έκτασης ως αναδασωτέας εμβαδού 829,50 τ.μ. σε δασική θέση πλησίον λατομικού χώρου της Τ.Κ. Ασωμάτων Δήμου Βέροιας της Π.Ε. Ημαθίας.**

Ο ΣΥΝΤΟΝΙΣΤΗΣ ΑΠΟΚΕΝΤΡΩΜΕΝΗΣ ΔΙΟΙΚΗΣΗΣ ΜΑΚΕΔΟΝΙΑΣ - ΘΡΑΚΗΣ

Έχοντας υπόψη:

1. Τον ν. 3852/2010 «Νέα Αρχιτεκτονική της Αυτοδιοίκησης και της Αποκεντρωμένης Διοίκησης - Πρόγραμμα Καλλικράτης» και κυρίως τα άρθρα 6 και 280 (Α' 87).

2. Τις διατάξεις του π.δ. 142/2010 «Οργανισμός της Αποκεντρωμένης Διοίκησης Μακεδονίας- Θράκης» (Α' 235).

3. Τις διατάξεις του ν. 3861/2010 «Ενίσχυση της διαφάνειας με την υποχρεωτική ανάρτηση νόμων και πράξεων των κυβερνητικών, διοικητικών και αυτοδιοικητικών οργάνων στο διαδίκτυο "Πρόγραμμα Διαύγεια" και άλλες διατάξεις» (Α' 112).

4. Τις διατάξεις των άρθρων 28 και 28Α του ν. 4325/2015 (Α' 47) καθώς και την υπ' αρ. 14138/15.5.2017 απόφαση Υπουργού Εσωτερικών (Υ.Ο.Δ.Δ. 250 - ΑΔΑ: ΩΝ09465ΧΘ7-ΗΜΞ) για τον διορισμό του Συντονιστή.

5. Την υπ' αρ. 41258/29.5.2015 απόφαση του Γ.Γ. της Αποκεντρωμένης Διοίκησης Μακεδονίας - Θράκης, με την οποία έγινε η τοποθέτηση προϊσταμένου στην Διεύθυνση Δασών Ημαθίας.

6. Την παρ. 3 του άρθρου 117 του «Συντάγματος της Ελλάδας» (Α' 120/2008).

7. Τον ν. 998/1979 «Περί προστασίας των δασών και δασικών εκτάσεων εν γένει της χώρας» (Α' 289) και ειδικότερα τα άρθρα 38 και 41 και την παρ. 3 του άρθρου 70.

8. Τις υπ' αρ. 160417/1180/8.7.1980, 182447/3049/24.9.1980 και 154659/24.05.1982 εγκύκλιες διαταγές του Υπουργείου Γεωργίας.

9. Τις υπ' αρ. 68376/12.9.2013, 81156/30.10.2013, 58255/4.9.2017 και 21638/11.04.2018. διαταγές της Γενικής Διεύθυνσης Δασών και Αγροτικών Υποθέσεων της Αποκεντρωμένης Διοίκησης Μακεδονίας - Θράκης.

10. Την υπ' αρ. 12921/6.12.2018 (Δ' 7/2019) απόφαση του Συντονιστή Αποκεντρωμένης Διοίκησης Μακεδονίας - Θράκης «Μερική κύρωση δασικού χάρτη Περιφερειακής Ενότητας Ημαθίας (άρθρο 17 του ν. 3889/2010)».

11. Την υπ' αρ. 220599/28.09.2021 εισήγηση του Δασαρχείου Βέροιας για την κήρυξη ως αναδασωτέας της αναφερομένης στο θέμα έκτασης μαζί με την Δ.Υ./24.09.2021 έκθεση αυτοψίας της Δασολόγου του Δασαρχείου Βέροιας Ειρήνης Μπονάνου.

12. Το γεγονός ότι η συνολική έκταση που αναφέρεται στο θέμα:

- περιλαμβάνεται σύμφωνα με το 10 σχετ. στις δασικές εν γένει εκτάσεις,

- σύμφωνα με το 11 σχετ., έχει δασική μορφή της παρ. 2 άρθρου 3 του ν. 998/1979,

- η βλάστηση της έκτασης καταστράφηκε από πυρκαγιά και για τους παραπάνω λόγους κρίνεται αναγκαία η κήρυξη της ως αναδασωτέας, με σκοπό την αποκατάσταση της δασικής βλάστησης διά της φυσικής οδού, την προστασία της και τον αποκλεισμό της χρήσης της για άλλο σκοπό, αποφασίζουμε:

Κηρύσσουμε ως αναδασωτέα, έκταση εμβαδού 829,50 τ.μ. σε δασική πλησίον λατομικού χώρου της Τ.Κ. Ασωμάτων Δήμου Βέροιας της Π.Ε. Ημαθίας, περιοχή αρμοδιότητας του Δασαρχείου Βέροιας, που απεικονίζεται με μορφή πολυγώνου στο αναπόσπαστο με την παρούσα τοπογραφικό διάγραμμα, κλίμακας 1:1500, της Δασολόγου του Δασαρχείου Βέροιας Ειρήνης Μπονάνου με ημερομηνία 28-09-2021 και με περιμετρικά στοιχεία 1,2,3,4,5,6,7,-1. Η αναφερόμενη έκταση συνορεύει:

Ανατολικά: Με έκταση δασικής μορφής.

Δυτικά: Με έκταση δασικής μορφής.

Βόρεια: Με γεωργικώς καλλιεργούμενες εκτάσεις.

Νότια: Με έκταση δασικής μορφής.

Η παραπάνω έκταση, σύμφωνα με το 11 σχετ., καλυπτόταν με δασική βλάστηση σε ποσοστό εδαφοκάλυψης περίπου 25%, αποτελούμενη κυρίως από αυτοφυή δένδρα λεύκης, και κατά συνέπεια είχε τη μορφή δασικής έκτασης κατά την έννοια της παρ. 2 του άρθρου 3 του ν. 998/1979.

Στην αναφερόμενη έκταση εξερράγη πυρκαγιά στις 03-06-2021 που προκάλεσε σχεδόν ολοκληρωτική καταστροφή της δασικής βλάστησης και σκοπός της παρούσας κήρυξης ως αναδασωτέας είναι η αποκατάσταση της βλάστησης και η προστασία της έκτασης (7 σχετ.).

Κατά της παρούσας απόφασης επιτρέπεται υποβολή αίτησης ακύρωσης στο Τριμελές Διοικητικό Εφετείο Θεσσαλονίκης (άρθρο 47 του ν. 3900/2010, Α' 213), εντός προθεσμίας εξήντα (60) ημερών, αρχόμενη από την επομένη της δημοσίευσής της (άρθρο 46 του π.δ. 18/1989).

Επίσης, κατά της παρούσας απόφασης επιτρέπεται υποβολή αίτησης ανάκλησης ή τροποποίησης προς τον οικείο Συντονιστή της Αποκεντρωμένης Διοίκησης από οποιονδήποτε έχει έννομο συμφέρον, σύμφωνα με τις διατάξεις της παρ. 4 του άρθρου 44 του ν. 998/1979.

Με την απόφαση αυτή δεν προκαλείται δαπάνη σε βάρος του κρατικού προϋπολογισμού.

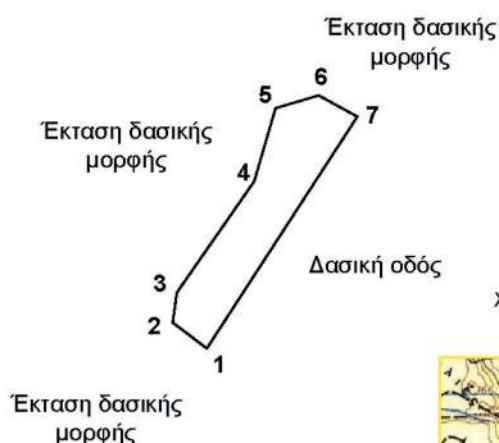
Συνοδεύει την με αριθμό 227689/05-10-2021 Απόφαση Συντονιστή Α.Δ.Μ.Θ.

### ΤΟΠΟΓΡΑΦΙΚΟ ΔΙΑΓΡΑΜΜΑ

Έκτασης δασικού χαρακτήρα, εμβαδού 829,50 τ.μ. που κήκε από την πυρκαγιά που εξερράγη την 03-08-2021, σε δασική θέση πλησίον λατομικού χώρου της Τ.Κ. Ασωμάτων, Δ.Ε. Βέροιας, Δήμου Βέροιας, Π.Ε. Ημαθίας.



ΚΛΙΜΑΚΑ 1: 1.500



ΣΥΝΤΕΤΑΓΜΕΝΕΣ ΕΓΣΑ '87		
A/A	X	Y
1	349810	4482604
2	349802	4482610
3	349803	4482617
4	349821	4482643
5	349826	4482660
6	349836	4482663
7	349845	4482658
ΕΜΒΑΔΟΝ: 829,50 τ.μ.		

ΧΑΡΤΗΣ ΠΡΟΣΑΝΑΤΟΛΙΣΜΟΥ  
ΦΥΛΛΟ ΧΑΡΤΗ Γ.Υ.Σ.  
(ΒΕΛΒΕΝΔΟΣ)



Θέση καείσας έκτασης

**ΕΘΝΙΚΟ ΤΥΠΟΓΡΑΦΕΙΟ**  
Για τεχνικούς λόγους στο σχεδιάγραμμα,  
από το ηλεκτρονικό αρχείο, έγινε  
σμίκρυνση κατά ποσοστό **85%**

KONSTANTINA PANTOULI  
Digitally signed by KONSTANTINA PANTOULI  
Date: 2021.10.15 13:23:19 +03'00'

Θεσ/νίκη 05-10-2021  
Ο Συντονιστής  
Αποκεντρωμένης Διοίκησης  
Μακεδονίας Θράκης

Βέροια 04-10-2021  
Με εντολή Συντονιστή  
Ο Δ/ντης Δασών Ημαθίας

Βέροια 28-09-2021  
Η Αναπληρωτής Προϊστάμενος  
του Δασαρχείου Βέροιας

Βέροια 28-09-2021  
Η Συντάκτρια

Δρ.Ιωάννης Κ. Σάββας

Νικόλαος Μέντης  
Δασολόγος με βαθμό Α'

Ελένη Κατσανίδου  
Δασολόγος με βαθμό Α'

Ειρήνη Χ. Μπονάνου  
Δασολόγος

Η απόφαση αυτή να δημοσιευθεί στην Εφημερίδα της Κυβερνήσεως.

Θεσσαλονίκη, 5 Οκτωβρίου 2021

Ο Συντονιστής Αποκεντρωμένης Διοίκησης

ΙΩΑΝΝΗΣ ΣΑΒΒΑΣ