



ΕΦΗΜΕΡΙΔΑ ΤΗΣ ΚΥΒΕΡΝΗΣΕΩΣ ΤΗΣ ΕΛΛΗΝΙΚΗΣ ΔΗΜΟΚΡΑΤΙΑΣ

20 Φεβρουαρίου 2020

ΤΕΥΧΟΣ ΤΕΤΑΡΤΟ

Αρ. Φύλλου 78

ΠΕΡΙΕΧΟΜΕΝΑ

ΑΠΟΦΑΣΕΙΣ

- 1 Κήρυξη ως αναδασωτέας δασικής έκτασης εμβαδού 1,560 στρ., στη θέση «Μπαμπατσέα - Αγίων» περιφέρειας του Δήμου Αίγινας, της Περιφερειακής Ενότητας Νήσων Περιφέρειας Αττικής.
- 2 Εν μέρει άρση της 9165/21-12-2007(ΦΕΚ τ.Δ' / 41/4-2-2008) απόφασης Γ.Γ.Π.Ι.Ν όπως τροποποιήθηκε και ισχύει σήμερα, ως προς το τμήμα της αναδασωτέας έκτασης εμβαδού 3.991,12 τ.μ., λόγω αποκατάστασης της βλάστησης, που βρίσκεται στην Θέση «Παντελεήμονας και Αγριάδα», Τοπικής Κοινότητας Σκάλας, Δημοτικής Ενότητας Ελειού Πρόννων, Δήμου Αργοστολίου, Π.Ε. Κεφ/νιάς.
- 3 Εν μέρει άρση της 550/28-3-1978 (ΦΕΚ τ.Δ' /233/ 17-5-1978) απόφασης Νομάρχη Κεφαλονιάς, όπως ισχύει σήμερα, ως προς το τμήμα της αναδασωτέας έκτασης εμβαδού 3.991,12 τ.μ., λόγω αποκατάστασης της βλάστησης, που βρίσκεται στην Θέση «Παντελεήμονας και Αγριάδα», Τοπικής Κοινότητας Σκάλας, Δημοτικής Ενότητας Ελειού Πρόννων, Δήμου Αργοστολίου, Π.Ε. Κεφ/νιάς.

ΑΠΟΦΑΣΕΙΣ

Αριθμ. 127705/3557π.ε. (1)

Κήρυξη ως αναδασωτέας δασικής έκτασης εμβαδού 1,560 στρ., στη θέση «Μπαμπατσέα - Αγίων» περιφέρειας του Δήμου Αίγινας, της Περιφερειακής Ενότητας Νήσων Περιφέρειας Αττικής.

Ο ΣΥΝΤΟΝΙΣΤΗΣ
ΑΠΟΚΕΝΤΡΩΜΕΝΗΣ ΔΙΟΙΚΗΣΗΣ ΑΤΤΙΚΗΣ

Έχοντας υπόψη

1. Τις διατάξεις:

α) των άρθρων 24 παρ. 1 και 117 παρ. 3 του Συντάγματος της Χώρας,

β) του ν. 3200/1955 «περί διοικητικής αποκεντρώσεως», όπως τροποποιήθηκε και συμπληρώθηκε με το ν.δ.

532/1970 (ΦΕΚ 103 τ.Α' /1970) και το π.δ. 332/1983 (ΦΕΚ 119 τ.Α' /1983),

γ) των άρθρ. 6 και 280 του ν.3852/2010 (ΦΕΚ 87/Α' / 7-6-2010) «Νέα Αρχιτεκτονική της Αυτοδιοίκησης και της Αποκεντρωμένης Διοίκησης - Πρόγραμμα Καλλικράτης»,

δ) του π.δ. 135/2010 (ΦΕΚ 228/Α' /2010) περί Οργανισμού της Αποκεντρωμένης Διοίκησης Αττικής και του αριθμ.:115421/245/7-2-2011 εγγράφου Υπουργείου Περιβάλλοντος Ενέργειας και Κλιματικής Αλλαγής «Διευκρινίσεις αναφορικά με τις αρμοδιότητες των δασικών υπηρεσιών σύμφωνα με τους νέους οργανισμούς των Αποκεντρωμένων Διοικήσεων»,

ε) του ν. 3861/2010 (ΦΕΚ 112/Α' /13-7-2010 «Ενίσχυση της διαφάνειας με την υποχρεωτική ανάρτηση νόμων και πράξεων των κυβερνητικών, διοικητικών και αυτοδιοικητικών οργάνων, στο διαδίκτυο - Πρόγραμμα Διαύγεια - και άλλες διατάξεις»,

στ) του ν. 4280/2014 (ΦΕΚ 159/Α' /8-8-2014) και του ν.998/1979 (ΦΕΚ 289 τ.Α' /29-12-1979) «περί προστασίας των δασών και των δασικών εν γένει εκτάσεων της Χώρας» και ειδικότερα των άρθρων 41 και 38 - παρ. 1, όπως αντικαθίσταται με την παρ. 1, άρθρου 35, ν. 4280/2014,

ζ) της αριθμ.: οικ. 179200/5059/20-12-2012 εγκυκλίου του ΥΠΕΚΑ και της αριθμ.: 133002/6552π.ε./22-1-2016 εγκυκλίου του ΥΠΕΝ,

η) της αριθμ.: 160417/1180/9-7-1980 εγκυκλίου διαταγής του Υπουργείου Γεωργίας,

θ) του ν. 3208/2003 (ΦΕΚ Α' /303/24-12-2003) «Περί προστασίας δασικών οικοσυστημάτων κλπ», όπως τροποποιήθηκε και ισχύει σήμερα,

ι) του π.δ. 32/2016 περί ορισμού επιστημονικών κριτηρίων για την υπαγωγή εκτάσεων στις περιπτώσεις 1, 2 και 5 του αρθρ. 3 του ν. 998/1979.

2.Το άρθρ. 28, ν. 4325/2015 (ΦΕΚ 47 Α' /2015) και την αριθμ. 15869/15-5-2017 απόφαση Υπουργού Εσωτερικών με την οποία διορίστηκε, με πενταετή θητεία, ο Σπυρίδων Κοκκινάκης του Χρήστου, Συντονιστής της Αποκεντρωμένης Διοίκησης Αττικής (ΦΕΚ ΥΟΔΔ/250/ 26-5-2017).

3. Την αριθμ.: 9585/228/10-2-2017 (ΑΜ: ΩΞΕ10Ρ1Κ-Ε9Τ) απόφαση της Δ/σης Δασών Πειραιά περί «Ανάρτησης του Δασικού Χάρτη περιοχών τοπικών/δημοτικών κοινοτήτων των δήμων Αίγινας, Αγκιστριού, Κυθήρων, Πόρου, Σπετσών, Τροιζηνίας και Ύδρας, Περιφερειακής

Ενότητας Νήσων της Περιφέρειας Αττικής και πρόσκλησης για υποβολή αντιρρήσεων κατά του περιεχομένου του», σύμφωνα με την οποία, η έκταση που προτείνεται για κήρυξη, εμπίπτει εντός περιοχής για την οποία έγινε ανάρτηση του δασικού χάρτη με κωδικό ΑΔ.

4. Την αριθμ.: 109510/3092/21-12-2017 (ΦΕΚ 44/Δ' / 9-1-2018) (ΑΔΑ: 7ΧΙΧΟΡ1Κ-ΞΓΣ) απόφαση του Συντονιστή Αποκεντρωμένης Διοίκησης Αττικής, περί «Μερικής Κύρωσης του δασικού χάρτη των τοπικών και δημοτικών κοινοτήτων των δήμων Αίγινας, Αγκιστρίου, Κυθήρων, Πόρου, Τροιζηνίας-Μεθάνων, Ύδρας και Σπετσών, της Περιφερειακής Ενότητας Νήσων της Περιφέρειας Αττικής» σύμφωνα με την οποία, η έκταση που προτείνεται για κήρυξη, αποτελεί αντικείμενο του μερικώς κυρωμένου δασικού χάρτη και χαρακτηρίζεται ως δασική εν γένει έκταση των παρ. 1, 2, 3, 4, 5 του ν. 998/1979.

5. Την αριθμ.: 116377/5332/20-11-2011/16379/5333/28-11-2019 πρόταση του αρμοδίου Δασαρχείου Πειραιά με την από 15-10-2019, συνημμένη σε αυτή, έκθεση αυτοψίας, σχετικά με την κήρυξη ως αναδασωτέας δασικής έκτασης, εμβαδού 1,560 στρ., στη θέση «Μπαμπατσέα - Αγίων», περιφέρειας του Δήμου Αίγινας, που καταστράφηκε από πυρκαγιά, η οποία έλαβε χώρα την 14η Σεπτεμβρίου 2019.

6. Την εκ του Συντάγματος υποχρέωση για την επανεγκατάσταση της δασικής βλάστησης που καταστράφηκε από πυρκαγιά και η οποία θα αποκατασταθεί με φυσική αναγέννηση ή με πρόγραμμα τεχνητής αναδάσωσης, σύμφωνα με τις εκάστοτε ισχύουσες διατάξεις, αποφασίζουμε:

Κηρύσσουμε ως αναδασωτέα, λόγω πυρκαγιάς, δημόσια δασική έκταση εμβαδού 1,560 στρ. (ενός στρέμματος και πεντακοσίων εξήντα χιλιοστών του στρέμματος) στη θέση «Μπαμπατσέα - Αγίων» περιφέρειας Δήμου Αίγινας, η οποία απεικονίζεται στο από 15-9-2019 τοπογραφικό διάγραμμα κλίμακας 1:1000 (θεωρημένο από τον Δασάρχη Πειραιά με ημερομηνία 28-11-2019) που προσαρτάται στην παρούσα, με στοιχεία οριογραμμής «Α,Β,Γ,Δ,Ε,Ζ,Η,Θ,Ι,Κ,Λ,Μ,Ν, Α» και μαύρο περίγραμμα (και στα ενσωματωμένα σε αυτό: απόσπασμα φύλλου χάρτη Γ.Υ.Σ. 6473/3 κλίμακας 1:5000 με μαύρο χρώμα και απόσπασμα πρόσφατου ορθοφωτοχάρτη κλίμακας 1:5000 με μαύρο περίγραμμα) και με όρια:

Βόρεια και Δυτικά με εκτάσεις μη διεπόμενες από τις διατάξεις της δασικής Νομοθεσίας και Ανατολικά και

Νότια με δασικές εν γένει εκτάσεις.

Οι συντεταγμένες των κορυφών της ως άνω έκτασης κατά ΕΓΣΑ '87 αποτυπώνονται στον παρακάτω πίνακα:

| ΣΗΜΕΙΟ | Χ | Ψ |
|--------|--------|---------|
| A | 457585 | 4180155 |
| B | 457597 | 4180151 |
| Γ | 457611 | 4180150 |
| Δ | 457617 | 4180136 |
| E | 457618 | 4180129 |
| Z | 457606 | 4180123 |
| H | 457604 | 4180110 |
| Θ | 457602 | 4180104 |
| I | 457582 | 4180102 |
| K | 457559 | 4180112 |
| Λ | 457561 | 4180114 |
| M | 457575 | 4180117 |
| N | 457585 | 4180136 |

Η έκταση των 1,560 στρ., που κηρύσσεται ως αναδασωτέα, λόγω πυρκαγιάς, αποτελεί αντικείμενο του μερικώς κυρωμένου δασικού χάρτη Ο.Τ.Α. Αίγινας, εμπίπτει σε έκταση η οποία χαρακτηρίζεται ως δασική εν γένει των παρ. 1, 2, 3, 4 και 5 του άρθρου 3, ν. 998/1979 ως ισχύει σήμερα και πριν την πυρκαγιά καλύπτονταν από πεύκα με υπόροφο θαμνώδη δασική βλάστηση αείφυλλων πλατύφυλλων (σχίνα) σε ποσοστό άνω του 50%, που μαζί με την συνυπάρχουσα χλωρίδα και πανίδα, αποτελούσε -μέσω αμοιβαίας αλληλεξάρτησης και αλληλεπίδρασης-, ιδιαίτερη δασοβιοκοινότητα και ιδιαίτερο δασογενές περιβάλλον (Σχετ. 1ι) που συνέβαλε στη διατήρηση της φυσικής και βιολογικής ισορροπίας και εξυπηρετούσε την διαβίωση του ανθρώπου εντός του φυσικού περιβάλλοντος.

Σκοπός της κήρυξης ως αναδασωτέας της ανωτέρω έκτασης εμβαδού 1,560 στρ., είναι η προστασία αυτής, για την επανεγκατάσταση της δασικής βλάστησης, που καταστράφηκε από πυρκαγιά, η διατήρηση του χαρακτήρα της ως δασικής, προς αποφυγήν αλλαγής προορισμού χρήσης αυτής, ο εξωραϊσμός του τοπίου και η εξασφάλιση της ισορροπίας του φυσικού περιβάλλοντος.

Με την παρούσα απόφαση δεν προκαλείται δημοσιονομική δαπάνη σε βάρος του κρατικού προϋπολογισμού (άρθρ. 90, π.δ. 63/2005).

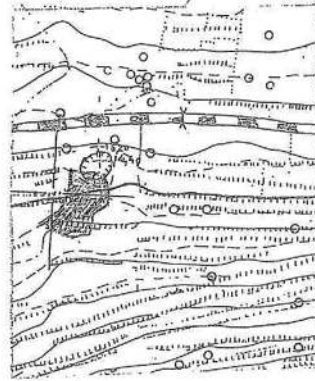
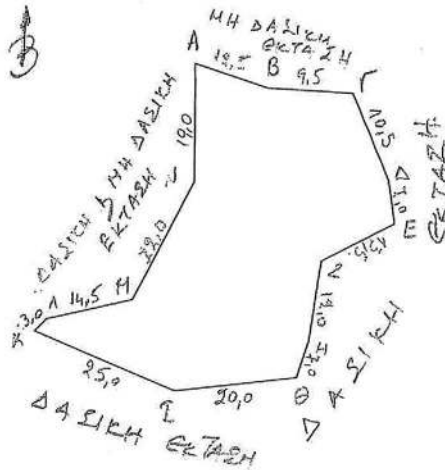
ΤΟΠΟΓΡΑΦΙΚΟ ΔΙΑΓΡΑΜΜΑ

Δημόσιας δασικής έκτασης στη θέση Μπαμπασέα -Αγίοι ν .Αίγινας εμβαδού 1,560 στρ που κήκε στις 14-9-2019 και προτείνεται να κηρυχθεί αναδασωτέα έκταση

Κλίμ.1: 1000

Αριθμ. φ. χ της ΓΥΣ 6473/3


L = 5000



□ : Έκταση που κήκε

Α,Β,Γ,Δ,Ε,Ζ,Η,Θ,Ι,Κ,Λ,Μ,Ν,Α: Έκταση που κήκε

| έκταση εμβαδού 1,560 στρ που κήκε | |
|--------------------------------------|---------|
| X | Ψ |
| Α: 457585 | 4180155 |
| Β: 457597 | 4180151 |
| Γ: 457611 | 4180150 |
| Δ: 457617 | 4180136 |
| Ε: 457618 | 4180129 |
| Ζ: 457606 | 4180123 |
| Η: 457604 | 4180110 |
| Θ: 457602 | 4180104 |
| Ι: 457582 | 4180102 |
| Κ: 457559 | 4180112 |
| Λ: 457561 | 4180114 |
| Μ: 457575 | 4180117 |
| Ν: 457585 | 4180136 |



Το παρόν θεωρείται και επικυρώνεται στην υπ' αριθμ. 1163/Α/5333/11-2019 πρότασή μας

ΑΙΓΙΝΑ 15.10.2019
Η ΣΥΝΤΑΞΑΣΑ

ΑΙΚ. ΠΑΠΑΜΑΧΑΛΑ
ΔΑΣΟΛΟΓΟΣ

Ανήκει αναπόσπαστα στην υπ' αριθμ. 121705/3557νε/2020 απόφαση Συντονιστή Α.Δ.Α ΑΘΗΝΑ...30.01.2020 Ο Συντονιστής Α.Δ.Α

28-11-2019
ΠΕΤΡΟΣ ΣΑΚΚΑΣ
ΔΑΣΟΛΟΓΟΣ

ΣΠΥΡΙΔΩΝ ΚΟΚΚΙΝΑΚΗΣ

ΕΘΝΙΚΟ ΤΥΠΟΓΡΑΦΕΙΟ
Για τεχνικούς λόγους στο σχεδιάγραμμα, από το ηλεκτρονικό αρχείο, έγινε σμίκρυνση κατά ποσοστό 82%

Η απόφαση αυτή να δημοσιευθεί στην Εφημερίδα της Κυβερνήσεως.

Αθήνα, 30 Ιανουαρίου 2020

Ο Συντονιστής
Αποκεντρωμένης Διοίκησης
ΣΠΥΡΙΔΩΝ ΚΟΚΚΙΝΑΚΗΣ

Αριθμ. 19368

(2)

Εν μέρει άρση της 9165/21-12-2007(ΦΕΚ τ.Δ' / 41/4-2-2008) απόφασης Γ.Γ.Π.Ι.Ν όπως τροποποιήθηκε και ισχύει σήμερα, ως προς το τμήμα της αναδασωτέας έκτασης εμβαδού 3.991,12 τ.μ., λόγω αποκατάστασης της βλάστησης, που βρίσκεται στην Θέση «Παντελεήμονας και Αγριάδα», Τοπικής Κοινότητας Σκάλας, Δημοτικής Ενότητας Ελειού Πρόννων, Δήμου Αργοστολίου, Π.Ε. Κεφ/νιάς.

Ο ΣΥΝΤΟΝΙΣΤΗΣ
ΑΠΟΚΕΝΤΡΩΜΕΝΗΣ ΔΙΟΙΚΗΣΗΣ
ΠΕΛΟΠΟΝΝΗΣΟΥ, ΔΥΤΙΚΗΣ ΕΛΛΑΔΑΣ ΚΑΙ ΙΟΝΙΟΥ

Έχοντας υπόψη:

1. Τις διατάξεις των άρθρων 24 παρ. 1 και 117 παρ. 3 του Συντάγματος.

2. Τις διατάξεις της παρ. 3 του άρθρου 44 του ν. 998/1979 (ΦΕΚ τ.Α' /289/1979) «περί προστασίας δασών και δασικών εν γένει εκτάσεων της χώρας» όπως έχει αντικατασταθεί με την παρ. 2 του άρθρου 35 του ν. 4280/2014 (ΦΕΚ τ.Α' /159/8-8-2014) «Περιβαλλοντική αναβάθμιση και ιδιωτική πολεοδόμηση-Βιώσιμη ανάπτυξη οικισμών Ρυθμίσεις δασικής νομοθεσίας και άλλες διατάξεις».

3. Τις διατάξεις του άρθρου 90 του π.δ. 63/2005 (ΦΕΚ τ.Α' / 98/2005) «Κωδικοποίηση νομοθεσίας για την Κυβέρνηση και τα Κυβερνητικά όργανα».

4. Τις διατάξεις των άρθρων 6 και 280 του ν.3852/2010 (ΦΕΚ 87/Α' /7-6-2010) «Νέα Αρχιτεκτονική της Αυτοδιοίκησης και της Αποκεντρωμένης Διοίκησης-Πρόγραμμα Καλλικράτης».

5. Τις διατάξεις του π.δ. 139/2010 (ΦΕΚ 232/Α' /27-12-2010) «Οργανισμός της Αποκεντρωμένης Διοίκησης Πελοποννήσου Δυτικής Ελλάδας και Ιονίου».

6. Τα αριθμ. 28 και 28Α του ν. 4325/2015 (ΦΕΚ Α' 47)

«Εκδημοκρατισμός της Διοίκησης - Καταπολέμηση Γραφειοκρατίας και Ηλεκτρονική Διακυβέρνηση Αποκατάσταση αδικιών και άλλες διατάξεις».

7. Την αριθμ. 15870/15-5-2017 απόφαση του Υπουργού Εσωτερικών περί διορισμού του Νικολάου Παπαθεοδώρου του Αγγελάκη ως Συντονιστή της Αποκεντρωμένης Διοίκησης Πελοποννήσου, Δυτικής Ελλάδας και Ιονίου (ΦΕΚ τ.Υ.Ο.Δ.Δ.250/26-5-2107).

8. Τις διαταγές του Υπουργείου Γεωργίας με αριθμ.: α) 160417/1180/8-7-1980, β) 182447/3049/24-9-1980, γ) 168692/3318/5-10-1981, δ) 85144/1468/9-9-1992, ε) 60284/365/26-1-1994, στ) οικ. 105204/2793/31-7-2002, ζ) την αριθμ. 158/1978 γνωμοδότηση του Νομικού Συμβουλίου του Κράτους.

9. Την αριθμ. 9165/21-12-2007 (ΦΕΚ τ.Δ' /41/4-2-2008) απόφαση κήρυξης Γ.Γ.Π.Ι.Ν όπως τροποποιήθηκε και ισχύει σήμερα, με την οποία κηρύχθηκε αναδασωτέα, λόγω πυρκαγιάς, έκταση εμβαδού 23.500 στρεμμάτων.

10. Την αριθμ. 287390/19-12-2019 θετική εισήγηση της Δ/νσης Δασών Κεφ/νιάς προς τον Συντονιστή Α.Δ.Π.Δ.Ε.Ι περί εν μέρει άρσης της αριθμ. 9165/21-12-2007(ΦΕΚ τ.Δ' / 41/4-2-2008) απόφασης κήρυξης Γ.Γ.Π.Ι.Ν όπως τροποποιήθηκε και ισχύει σήμερα, ως προς το τμήμα της αναδασωτέας έκτασης εμβαδού 3.991,12 τ.μ., στην οποία πραγματοποιήθηκε η αποκατάσταση της βλάστησης, αποφασίζουμε:

Αίρουμε εν μέρει την αριθμ. 9165/21-12-2007(ΦΕΚ τ.Δ' / 41/4-2-2008) απόφαση Γ.Γ.Π.Ι.Ν όπως τροποποιήθηκε και ισχύει σήμερα, ως προς το τμήμα αναδασωτέας έκτασης εμβαδού 3.991,12 τ.μ., που βρίσκεται στην Θέση «Παντελεήμονας και Αγριάδα», Τοπικής Κοινότητας Σκάλας, Δημοτικής Ενότητας Ελειού Πρόννων, Δήμου Αργοστολίου, Π.Ε. Κεφ/νιάς, για το λόγο ότι η βλάστηση έχει αποκατασταθεί με οικολογικά χαρακτηριστικά επαρκή για την υπαγωγή της στις διατάξεις της δασικής νομοθεσίας.

Η ανωτέρω έκταση περιγράφεται με διαγράμμιση στο συνημμένο τοπογραφικό διάγραμμα κλίμακας. 1:5000 με αριθμ. 6145/2 και έχει όρια:

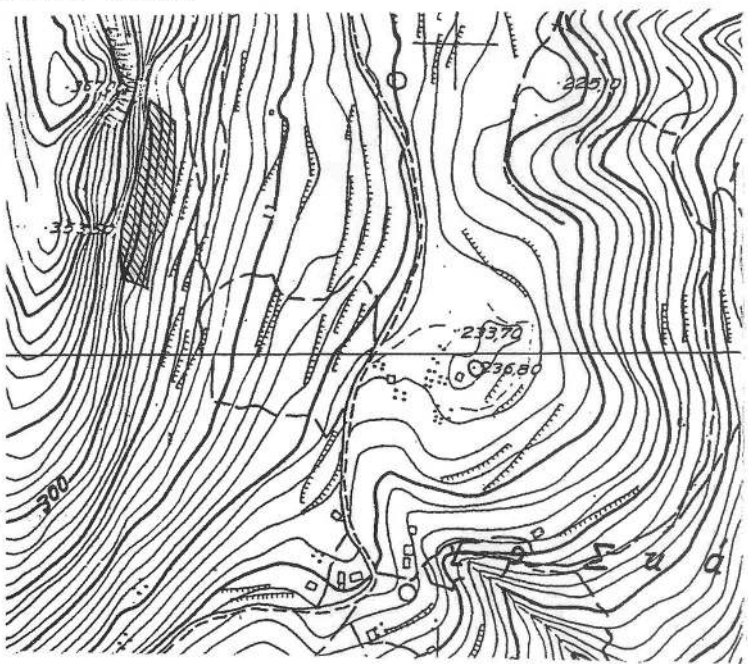
Ανατολικά: με χαρακτηρισμένη μη δασική έκταση

Δυτικά: με δασωμένη έκταση

Βόρεια: με χαρακτηρισμένη μη δασική έκταση

Νότια: με δασωμένη έκταση

Από την εφαρμογή των κανονιστικών διατάξεων της απόφασης αυτής δεν προκαλείται δαπάνη σε βάρος του κρατικού προϋπολογισμού σύμφωνα με το άρθρο 90 του π.δ. 63/2005 «Κωδικοποίηση νομοθεσίας για την Κυβέρνηση και τα Κυβερνητικά όργανα» (ΦΕΚ τ.Α' /98/2005).

| | | | |
|--|---|--|--|
| <p>ΕΛΛΗΝΙΚΗ ΔΗΜΟΚΡΑΤΙΑ ΑΠΟΚΕΝΤΡΩΜΕΝΗ ΔΙΟΙΚΗΣΗ ΠΕΛΟΠΗΣΟΥ-ΔΥΤΙΚΗΣ ΕΛΛΑΔΟΣ & ΙΟΝΙΟΥ ΓΕΝΙΚΗ ΔΙΕΥΘΥΝΣΗ ΔΑΣΩΝ & ΑΓΡΟΤΙΚΩΝ ΥΠΟΘΕΣΕΩΝ Δ/ΝΣΗ ΣΥΝΤΟΝΙΣΜΟΥ & ΕΠΙΘΕΩΡΗΣΗΣ ΔΑΣΩΝ Δ/ΝΣΗ ΔΑΣΩΝ ΚΕΦ/ΝΙΑΣ</p> | <p>Ανήκει στην αριθμ. : 19368/03-2-2020</p> <p>Απόφαση Συντονιστή Α.Δ.Π.Δ.ΕΛ. &Ι.</p> <p>ΑΠΟΣΠΑΣΜΑ ΧΑΡΤΗ Γ.Υ.Σ. 6145/2 ΔΗΜΟΣ : Αργοστολίου Θέση «Παντελεήμονας & Αγριάδα», Τοπικής Κοινότητας Σκάλας, Δημοτικής Ενότητας Ελειού Πρόννων</p> <p>ΚΛΙΜΑΚΑ : 1: 5.000</p> | | |
| <p>ΠΙΝΑΚΑΣ ΣΥΝΤΕΤΑΓΜΕΝΩΝ ΕΓΣΑ</p> <p>217438.0934, 4219830.3229 217437.4044, 4219795.9936 217434.5070, 4219764.1250 217428.6030, 4219744.6430 217422.4440, 4219734.3770 217419.1790, 4219723.5890 217418.5490, 4219713.3810 217416.8240, 4219708.0170 217415.1667, 4219697.3527 217394.6170, 4219705.5200 217393.6140, 4219732.6980 217395.0060, 4219745.3470 217402.3360, 4219777.4010 217408.5110, 4219798.7090 217414.6290, 4219836.5130 217417.3987, 4219848.1706</p> |  <p>ΥΠΟΜΝΗΜΑ : [Shaded Area Symbol] : Όρια έκτασης εμβαδού 3.991,12 τ.μ. , που αίρεται εν μέρει η αριθμ. 9165/21-12-2007(ΦΕΚ Τ/Δ 41/4-2-2008) Απόφαση Γ.Γ.Π.Ι.Ν λόγω αποκατάστασης βλάστησης</p> | | |
| <p>Αργοστόλι 19-12 -2019</p> <p style="text-align: center;">- Η - ΣΥΝΤΑΚΤΡΙΑ</p> <p>Ντε-Ροζάρια Φραγκίσκα ΔΑΣΟΠΟΝΟΣ</p> | <p>ΘΕΩΡΗΘΗΚΕ Αργοστόλι 19-12-2019</p> <p>Με Εντολή Συντονιστή Η Δ/ΝΤΡΙΑ ΔΑΣΩΝ</p> <p>ΛΥΤΡΑ ΑΝΝΑ ΔΑΣΟΛΟΓΟΣ</p> | <p>ΘΕΩΡΗΘΗΚΕ Πάτρα 3-2-2020</p> <p>Ο ΓΕΝΙΚΟΣ Δ/ΝΤΗΣ Α.Δ.Π.Δ.ΕΛ.&Ι</p> <p>ΜΠΑΚΟΥΔΟΠΟΥΛΟΣ Ν. ΔΑΣΟΛΟΓΟΣ</p> | <p>ΘΕΩΡΗΘΗΚΕ Πάτρα 3-2-2020</p> <p>Ο ΣΥΝΤΟΝΙΣΤΗΣ ΑΠΟΚΕΝΤΡΩΜΕΝΗΣ ΔΙΟΙΚΗΣΗΣ</p> <p>ΝΙΚΟΛΑΟΣ ΠΑΠΑΘΕΟΔΩΡΟΥ</p> |

ΕΘΝΙΚΟ ΤΥΠΟΓΡΑΦΕΙΟ
Για τεχνικούς λόγους στο σχεδιάγραμμα, από το ηλεκτρονικό αρχείο, έγινε σμίκρυνση κατά ποσοστό 82%

Η απόφαση αυτή να δημοσιευθεί στην Εφημερίδα της Κυβερνήσεως.

Πάτρα, 3 Φεβρουαρίου 2020

Ο Συντονιστής
Αποκεντρωμένης Διοίκησης
ΝΙΚΟΛΑΟΣ ΠΑΠΑΘΕΟΔΩΡΟΥ

Αριθμ. 22166 (3)

Εν μέρει άρση της 550/28-3-1978 (ΦΕΚ τ.Δ' /233/17-5-1978) απόφασης Νομάρχη Κεφαλονιάς, όπως ισχύει σήμερα, ως προς το τμήμα της αναδασωτέας έκτασης εμβαδού 3.991,12 τ.μ., λόγω αποκατάστασης της βλάστησης, που βρίσκεται στην Θέση «Παντελεήμονας και Αγριάδα», Τοπικής Κοινότητας Σκάλας, Δημοτικής Ενότητας Ελειού Πρόννων, Δήμου Αργοστολίου, Π.Ε. Κεφ/νιάς».

Ο ΣΥΝΤΟΝΙΣΤΗΣ
ΑΠΟΚΕΝΤΡΩΜΕΝΗΣ ΔΙΟΙΚΗΣΗΣ
ΠΕΛΟΠΟΝΝΗΣΟΥ,
ΔΥΤΙΚΗΣ ΕΛΛΑΔΑΣ ΚΑΙ ΙΟΝΙΟΥ

Έχοντας υπόψη:

1. Τις διατάξεις των άρθρων 24 παρ. 1 και 117 παρ. 3 του Συντάγματος.
2. Τις διατάξεις της παρ. 3 του άρθρου 44 του ν. 998/1979 (ΦΕΚ τ.Α' /289/1979) «περί προστασίας δασών και δασικών εν γένει εκτάσεων της χώρας» όπως έχει αντικατασταθεί με την παρ. 2 του άρθρου 35 του ν. 4280/2014 (ΦΕΚ τ.Α' /159/8-8-2014) «Περιβαλλοντική αναβάθμιση και ιδιωτική πολεοδόμηση-Βιώσιμη ανάπτυξη οικισμών Ρυθμίσεις δασικής νομοθεσίας και άλλες διατάξεις».
3. Τις διατάξεις του άρθρου 90 του π.δ. 63/2005 (ΦΕΚ τ.Α' /98/2005) «Κωδικοποίηση νομοθεσίας για την Κυβέρνηση και τα Κυβερνητικά όργανα».
4. Τις διατάξεις των άρθρων 6 και 280 του ν.3852/2010 (ΦΕΚ 87/Α' /7-6-2010) «Νέα Αρχιτεκτονική της Αυτοδιοίκησης και της Αποκεντρωμένης Διοίκησης-Πρόγραμμα Καλλικράτης».
5. Τις διατάξεις του π.δ. 139/2010 (ΦΕΚ 232/Α' /27-12-2010) «Οργανισμός της Αποκεντρωμένης Διοίκησης Πελοποννήσου Δυτικής Ελλάδας και Ιονίου».
6. Τα αριθμ.28 και 28Α του ν. 4325/2015 (ΦΕΚ Α' 47)

«Εκδημοκρατισμός της Διοίκησης - Καταπολέμηση Γραφειοκρατίας και Ηλεκτρονική Διακυβέρνηση Αποκατάσταση αδικιών και άλλες διατάξεις».

7. Την αριθμ. 15870/15-5-2017 απόφαση του Υπουργού Εσωτερικών περί διορισμού του Νικολάου Παπαθεοδώρου του Αγγελάκη ως Συντονιστή της Αποκεντρωμένης Διοίκησης Πελοποννήσου, Δυτικής Ελλάδας και Ιονίου (ΦΕΚ τ.Υ.Ο.Δ.Δ.250/26-5-2107).

8. Τις διαταγές του Υπουργείου Γεωργίας με αριθμ.: α) 160417/1180/8-7-1980, β) 182447/3049/24-9-1980, γ) 168692/3318/5-10-1981, δ) 85144/1468/9-9-1992, ε) 60284/365/26-1-1994, στ) οικ. 105204/2793/31-7-2002, ζ) την αριθμ. 158/1978 γνωμοδότηση του Νομικού Συμβουλίου του Κράτους.

9. Την αριθμ. 550/28-3-1978 (ΦΕΚ τ.Δ' /233/17-5-1978) απόφαση Νομάρχη Κεφαλονιάς, όπως ισχύει σήμερα, με την οποία κηρύχθηκε ως αναδασωτέα, λόγω πυρκαγιάς, έκταση εμβαδού 1000 στρεμμάτων.

10. Την αριθμ. 287515/19-12-2019 θετική εισήγηση της Δ/νσης Δασών Κεφ/νιάς προς τον Συντονιστή Α.Δ.Π.Δ.Ε.Ι περί εν μέρει άρση της αριθμ. 550/28-3-1978(ΦΕΚ τ.Δ' /233/17-5-1978) απόφασης Νομάρχη Κεφαλονιάς, όπως ισχύει σήμερα, ως προς το τμήμα της αναδασωτέας έκτασης εμβαδού 3.991,12 τ.μ., στην οποία πραγματοποιήθηκε η αποκατάσταση της βλάστησης, αποφασίζουμε:

Αίρουμε εν μέρει την αριθμ. 550/28-3-1978 (ΦΕΚ τ.Δ' /233/17-5-1978) απόφαση Νομάρχη Κεφαλονιάς, όπως ισχύει σήμερα, ως προς το τμήμα αναδασωτέας έκτασης εμβαδού 3.991,12 τ.μ., που βρίσκεται στην Θέση «Παντελεήμονας και Αγριάδα», Τοπικής Κοινότητας Σκάλας, Δημοτικής Ενότητας Ελειού Πρόννων, Δήμου Αργοστολίου, Π.Ε. Κεφ/νιάς, για το λόγο ότι η βλάστηση έχει αποκατασταθεί με οικολογικά χαρακτηριστικά επαρκή για την υπαγωγή της στις διατάξεις της δασικής νομοθεσίας.

Η ανωτέρω έκταση περιγράφεται με διαγράμμιση στο συνημμένο τοπογραφικό διάγραμμα κλίμακας. 1:5000 με αριθμ. 6145/2 και έχει όρια:

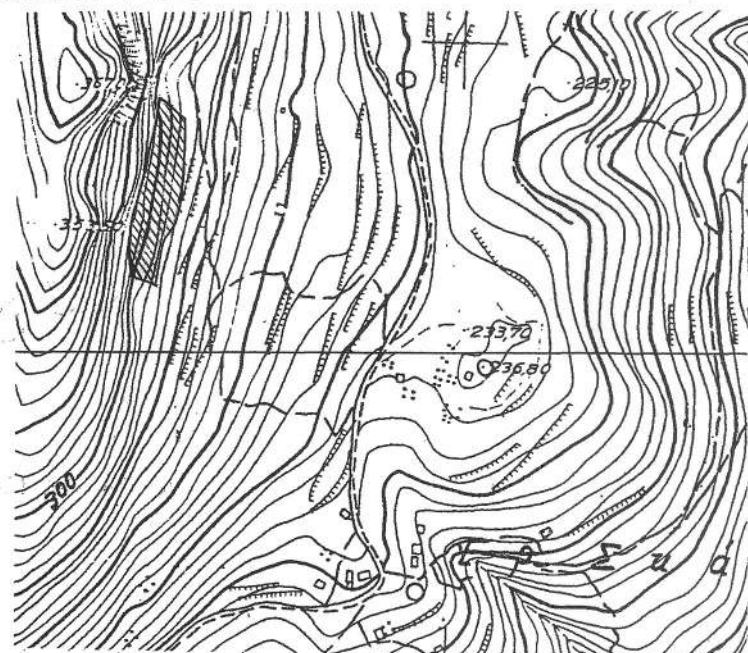
Ανατολικά: με χαρακτηρισμένη μη δασική έκταση

Δυτικά: με δασωμένη έκταση

Βόρεια: με χαρακτηρισμένη μη δασική έκταση

Νότια: με δασωμένη έκταση

Από την εφαρμογή των κανονιστικών διατάξεων της απόφασης αυτής δεν προκαλείται δαπάνη σε βάρος του κρατικού προϋπολογισμού σύμφωνα με το άρθρο 90 του π.δ. 63/2005 «Κωδικοποίηση νομοθεσίας για την Κυβέρνηση και τα Κυβερνητικά όργανα» (ΦΕΚ τ.Α' /98/2005).

| | | | | | | | | | | | | | | | | | | | | | | | | | | | | | | | | | |
|--|---|---|---|--|--------------|--------------|--------------|--------------|--------------|--------------|--------------|--------------|--------------|--------------|--------------|--------------|--------------|--------------|--------------|--------------|--------------|--------------|--------------|--------------|--------------|--------------|--------------|--------------|--------------|--------------|--------------|--------------|---|
| <p>ΕΛΛΗΝΙΚΗ ΔΗΜΟΚΡΑΤΙΑ ΑΠΟΚΕΝΤΡΩΜΕΝΗ ΔΙΟΙΚΗΣΗ ΠΕΛΛΗΝΗΣΟΥ-ΔΥΤΙΚΗΣ ΕΛΛΑΔΟΣ & ΙΟΝΙΟΥ ΓΕΝΙΚΗ ΔΙΕΥΘΥΝΣΗ ΔΑΣΩΝ & ΑΓΡΟΤΙΚΩΝ ΥΠΟΘΕΣΕΩΝ Δ/ΝΣΗ ΣΥΝΤΟΝΙΣΜΟΥ & ΕΠΙΘΕΩΡΗΣΗΣ ΔΑΣΩΝ Δ/ΝΣΗ ΔΑΣΩΝ ΚΕΦ/ΝΙΑΣ</p> | <p>Ανήκει στην αριθμ.: 22166/06-2-2020</p> <p>Απόφαση Συντονιστή Α.Δ.Π.Δ.Ελ. &Ι.</p> <p>ΑΠΟΣΠΑΣΜΑ ΧΑΡΤΗ Γ.Υ.Σ. 6145/2 ΔΗΜΟΣ : Αργοστολίου Θέση «Παντελεήμονας & Αγριάδα», Τοπικής Κοινότητας Σκάλας , Δημοτικής Ενότητας Ελειού Πρόννων</p> <p>ΚΛΙΜΑΚΑ : 1: 5.000</p> | | | | | | | | | | | | | | | | | | | | | | | | | | | | | | | | |
| <p>ΠΙΝΑΚΑΣ ΣΥΝΤΕΤΑΓΜΕΝΩΝ ΕΓΣΑ</p> <table style="width: 100%; border-collapse: collapse;"> <tr><td>217438.0934,</td><td>4219830.3229</td></tr> <tr><td>217437.4044,</td><td>4219795.9936</td></tr> <tr><td>217434.5070,</td><td>4219764.1250</td></tr> <tr><td>217428.6030,</td><td>4219744.6430</td></tr> <tr><td>217422.4440,</td><td>4219734.3770</td></tr> <tr><td>217419.1790,</td><td>4219723.5890</td></tr> <tr><td>217418.5490,</td><td>4219713.3810</td></tr> <tr><td>217416.8240,</td><td>4219708.0170</td></tr> <tr><td>217415.1667,</td><td>4219697.3527</td></tr> <tr><td>217394.6170,</td><td>4219705.5200</td></tr> <tr><td>217393.6140,</td><td>4219732.6980</td></tr> <tr><td>217395.0060,</td><td>4219745.3470</td></tr> <tr><td>217402.3360,</td><td>4219777.4010</td></tr> <tr><td>217408.5110,</td><td>4219798.7090</td></tr> <tr><td>217414.6290,</td><td>4219836.5130</td></tr> <tr><td>217417.3987,</td><td>4219848.1706</td></tr> </table> | 217438.0934, | 4219830.3229 | 217437.4044, | 4219795.9936 | 217434.5070, | 4219764.1250 | 217428.6030, | 4219744.6430 | 217422.4440, | 4219734.3770 | 217419.1790, | 4219723.5890 | 217418.5490, | 4219713.3810 | 217416.8240, | 4219708.0170 | 217415.1667, | 4219697.3527 | 217394.6170, | 4219705.5200 | 217393.6140, | 4219732.6980 | 217395.0060, | 4219745.3470 | 217402.3360, | 4219777.4010 | 217408.5110, | 4219798.7090 | 217414.6290, | 4219836.5130 | 217417.3987, | 4219848.1706 |  <p>ΥΠΟΜΝΗΜΑ : Όρια έκτασης εμβαδού 3.991,12 τ.μ. , που αίρεται εν μέρει η αριθμ. 550/28-3-1978(ΦΕΚ Τ/Δ 233/17-5-1978)Απόφαση Νομάρχη Κεφαλονιάς λόγω αποκατάστασης βλάστησης</p> |
| 217438.0934, | 4219830.3229 | | | | | | | | | | | | | | | | | | | | | | | | | | | | | | | | |
| 217437.4044, | 4219795.9936 | | | | | | | | | | | | | | | | | | | | | | | | | | | | | | | | |
| 217434.5070, | 4219764.1250 | | | | | | | | | | | | | | | | | | | | | | | | | | | | | | | | |
| 217428.6030, | 4219744.6430 | | | | | | | | | | | | | | | | | | | | | | | | | | | | | | | | |
| 217422.4440, | 4219734.3770 | | | | | | | | | | | | | | | | | | | | | | | | | | | | | | | | |
| 217419.1790, | 4219723.5890 | | | | | | | | | | | | | | | | | | | | | | | | | | | | | | | | |
| 217418.5490, | 4219713.3810 | | | | | | | | | | | | | | | | | | | | | | | | | | | | | | | | |
| 217416.8240, | 4219708.0170 | | | | | | | | | | | | | | | | | | | | | | | | | | | | | | | | |
| 217415.1667, | 4219697.3527 | | | | | | | | | | | | | | | | | | | | | | | | | | | | | | | | |
| 217394.6170, | 4219705.5200 | | | | | | | | | | | | | | | | | | | | | | | | | | | | | | | | |
| 217393.6140, | 4219732.6980 | | | | | | | | | | | | | | | | | | | | | | | | | | | | | | | | |
| 217395.0060, | 4219745.3470 | | | | | | | | | | | | | | | | | | | | | | | | | | | | | | | | |
| 217402.3360, | 4219777.4010 | | | | | | | | | | | | | | | | | | | | | | | | | | | | | | | | |
| 217408.5110, | 4219798.7090 | | | | | | | | | | | | | | | | | | | | | | | | | | | | | | | | |
| 217414.6290, | 4219836.5130 | | | | | | | | | | | | | | | | | | | | | | | | | | | | | | | | |
| 217417.3987, | 4219848.1706 | | | | | | | | | | | | | | | | | | | | | | | | | | | | | | | | |
| <p>Αργοστόλι 19-12 -2019</p> <p style="text-align: center;">- Η - ΣΥΝΤΑΚΤΡΙΑ</p> <p>Ντε-Ροζάρδο Φρανκίσκα ΔΑΣΟΛΟΓΟΣ</p> | <table style="width: 100%; border-collapse: collapse;"> <tr> <td style="width: 33%; text-align: center;"> <p>ΘΕΩΡΗΘΗΚΕ Αργοστόλι 19 -12 -2019</p> <p>Με Εντολή Συντονιστή Η Δ/ΝΤΡΙΑ ΔΑΣΩΝ</p> <p>ΛΥΤΡΑ ΑΝΝΑ ΔΑΣΟΛΟΓΟΣ</p> </td> <td style="width: 33%; text-align: center;"> <p>ΘΕΩΡΗΘΗΚΕ Πάτρα 6-2-2020</p> <p>Ο ΓΕΝΙΚΟΣ ΔΙΤΗΣ Α.Δ.Π.Δ.ΕΛ.&Ι.</p> <p>ΜΠΑΚΟΥΛΕΤΙΟΥΛΟΣ Ν. ΔΑΣΟΛΟΓΟΣ</p> </td> <td style="width: 33%; text-align: center;"> <p>ΘΕΩΡΗΘΗΚΕ Πάτρα 6-2-2020</p> <p>Ο ΣΥΝΤΟΝΙΣΤΗΣ ΑΠΟΚΕΝΤΡΩΜΕΝΗΣ ΔΙΟΙΚΗΣΗΣ</p> <p>ΝΙΚΟΛΑΟΣ ΠΑΠΑΘΕΟΔΩΡΟΥ</p> </td> </tr> </table> | <p>ΘΕΩΡΗΘΗΚΕ Αργοστόλι 19 -12 -2019</p> <p>Με Εντολή Συντονιστή Η Δ/ΝΤΡΙΑ ΔΑΣΩΝ</p> <p>ΛΥΤΡΑ ΑΝΝΑ ΔΑΣΟΛΟΓΟΣ</p> | <p>ΘΕΩΡΗΘΗΚΕ Πάτρα 6-2-2020</p> <p>Ο ΓΕΝΙΚΟΣ ΔΙΤΗΣ Α.Δ.Π.Δ.ΕΛ.&Ι.</p> <p>ΜΠΑΚΟΥΛΕΤΙΟΥΛΟΣ Ν. ΔΑΣΟΛΟΓΟΣ</p> | <p>ΘΕΩΡΗΘΗΚΕ Πάτρα 6-2-2020</p> <p>Ο ΣΥΝΤΟΝΙΣΤΗΣ ΑΠΟΚΕΝΤΡΩΜΕΝΗΣ ΔΙΟΙΚΗΣΗΣ</p> <p>ΝΙΚΟΛΑΟΣ ΠΑΠΑΘΕΟΔΩΡΟΥ</p> | | | | | | | | | | | | | | | | | | | | | | | | | | | | | |
| <p>ΘΕΩΡΗΘΗΚΕ Αργοστόλι 19 -12 -2019</p> <p>Με Εντολή Συντονιστή Η Δ/ΝΤΡΙΑ ΔΑΣΩΝ</p> <p>ΛΥΤΡΑ ΑΝΝΑ ΔΑΣΟΛΟΓΟΣ</p> | <p>ΘΕΩΡΗΘΗΚΕ Πάτρα 6-2-2020</p> <p>Ο ΓΕΝΙΚΟΣ ΔΙΤΗΣ Α.Δ.Π.Δ.ΕΛ.&Ι.</p> <p>ΜΠΑΚΟΥΛΕΤΙΟΥΛΟΣ Ν. ΔΑΣΟΛΟΓΟΣ</p> | <p>ΘΕΩΡΗΘΗΚΕ Πάτρα 6-2-2020</p> <p>Ο ΣΥΝΤΟΝΙΣΤΗΣ ΑΠΟΚΕΝΤΡΩΜΕΝΗΣ ΔΙΟΙΚΗΣΗΣ</p> <p>ΝΙΚΟΛΑΟΣ ΠΑΠΑΘΕΟΔΩΡΟΥ</p> | | | | | | | | | | | | | | | | | | | | | | | | | | | | | | | |

ΕΘΝΙΚΟ ΤΥΠΟΓΡΑΦΕΙΟ
 Για τεχνικούς λόγους στο σχεδιάγραμμα,
 από το ηλεκτρονικό αρχείο, έγινε
 σμίκρυνση κατά ποσοστό **82%**

Η απόφαση αυτή να δημοσιευθεί στην Εφημερίδα της Κυβερνήσεως.

Πάτρα, 6 Φεβρουαρίου 2020

Ο Συντονιστής

Αποκεντρωμένης Διοίκησης

ΝΙΚΟΛΑΟΣ ΠΑΠΑΘΕΟΔΩΡΟΥ