



# ΕΦΗΜΕΡΙΔΑ ΤΗΣ ΚΥΒΕΡΝΗΣΕΩΣ ΤΗΣ ΕΛΛΗΝΙΚΗΣ ΔΗΜΟΚΡΑΤΙΑΣ

23 Μαρτίου 2017

ΤΕΥΧΟΣ ΤΕΤΑΡΤΟ

Αρ. Φύλλου 78

## ΠΕΡΙΕΧΟΜΕΝΑ

### ΑΠΟΦΑΣΕΙΣ

- 1 Μερική άρση της αριθμ. 2654/9-8-2007 (ΦΕΚ 409/τ.Δ/31-8-2007) απόφασης του Γενικού Γραμματέα Περιφέρειας Θεσσαλίας, περί «Κήρυξης ως αναδασωτέας έκτασης συνολικού εμβαδού 45.000 στρεμμάτων περίπου, η οποία βρίσκεται στα διοικητικά όρια των Δήμων Αφετών, Αργαλαστής και Μηλεών Ν. Μαγνησίας, στα Δημ. Διαμερίσματα Νεοχωρίου - Συκής - Αφετών - Καλαμακίου - Αργαλαστής - Ξινόβρουσης και Μηλεών, που καταστράφηκε από την πυρκαγιά στις 27-6-2007», ως προς την έκταση εμβαδού 43.312,02 τ.μ. στη θέση «Παλάτια» Τ.Κ. Συκής του Δήμου Νοτίου Πηλίου Π.Ε. Μαγνησίας.
- 2 Μερική άρση της αριθμ. 2654/9-8-2007 (ΦΕΚ 409/τ.Δ/31-8-2007) απόφασης του Γενικού Γραμματέα Περιφέρειας Θεσσαλίας περί «Κήρυξης ως αναδασωτέας έκτασης συνολικού εμβαδού 45.000 στρεμμάτων περίπου, η οποία βρίσκεται στα διοικητικά όρια των Δήμων Αφετών, Αργαλαστής και Μηλεών Ν. Μαγνησίας, στα Δημ. Διαμερίσματα Νεοχωρίου - Συκής - Αφετών - Καλαμακίου - Αργαλαστής - Ξινόβρουσης και Μηλεών, που καταστράφηκε από την πυρκαγιά στις 27-6-2007», ως προς την έκταση εμβαδού 28.121,15 τ.μ. στη θέση «Παλάτια» Τ.Κ. Συκής του Δήμου Νοτίου Πηλίου Π.Ε. Μαγνησίας.
- 3 Κήρυξη ως αναδασωτέας δημόσιας έκτασης δασικού χαρακτήρα, εμβαδού 1,016 στρ. στη θέση «Κεφαλάρι» της περιφέρειας δ.κ. Μαρτίνου, Δήμου Λοκρών, Π.Ε. Φθιώτιδας.

### ΑΠΟΦΑΣΕΙΣ

Αριθμ. 516/40692

(1)

Μερική άρση της αριθμ. 2654/9-8-2007 (ΦΕΚ 409/τ.Δ/31-8-2007) απόφασης του Γενικού Γραμματέα Περιφέρειας Θεσσαλίας, περί «Κήρυξης ως αναδασωτέας έκτασης συνολικού εμβαδού 45.000 στρεμμάτων περίπου, η οποία βρίσκεται στα διοικητικά όρια των Δήμων Αφετών, Αργαλαστής και Μηλεών Ν. Μαγνησίας, στα Δημ. Διαμερίσματα Νεοχωρίου - Συκής - Αφετών - Καλαμακίου - Αργαλαστής - Ξινόβρουσης και Μηλεών, που καταστράφηκε από την πυρκαγιά στις 27-6-2007», ως προς την έκταση εμβαδού 43.312,02 τ.μ. στη θέση «Παλάτια» Τ.Κ. Συκής του Δήμου Νοτίου Πηλίου Π.Ε. Μαγνησίας.

Ο ΓΕΝΙΚΟΣ ΓΡΑΜΜΑΤΕΑΣ ΑΠΟΚΕΝΤΡΩΜΕΝΗΣ  
ΔΙΟΙΚΗΣΗΣ ΘΕΣΣΑΛΙΑΣ - ΣΤΕΡΕΑΣ ΕΛΛΑΔΑΣ

Έχοντας υπόψη:

1. Τις διατάξεις των άρθρων 24 παρ. 1 και 117 παρ. 3 του Συντάγματος της Χώρας.
2. Τις διατάξεις του άρθρου 44 του ν. 998/1979 "Περί Προστασίας των Δασών και των Δασικών εν γένει εκτάσεων της χώρας", όπως τροποποιήθηκε και ισχύει.
3. Τις διατάξεις του ν. 3852/2010 (ΦΕΚ 87/τ.Α/7-6-2010) «Νέα Αρχιτεκτονική της Αυτοδιοίκησης και της Αποκεντρωμένης Διοίκησης - Πρόγραμμα Καλλικράτης» και ιδίως τα άρθρα 6 και 280.
4. Τις διατάξεις του π.δ. 138/23-12-2010 (ΦΕΚ 231/τ.Α/27-12-2010) «Οργανισμός της Αποκεντρωμένης Διοίκησης Θεσσαλίας - Στερεάς Ελλάδας», ως ισχύει.
5. Την πράξη 4 της 06-02-2015 (ΦΕΚ 24/Α/2015) του Υπουργικού Συμβουλίου «Αποδοχή παραιτήσεων των Γενικών Γραμματέων των Αποκεντρωμένων Διοικήσεων της Χώρας».

6. Τις διατάξεις του άρθρου 56 του ν. 4257/2014 (ΦΕΚ 93/Α/2014) «Επείγουσες ρυθμίσεις αρμοδιότητας Υπουργείου Εσωτερικών».

7. Την υπ' αριθμ. 117080/6353/13-11-2014 Εγκύκλιο διαταγή της Γενικής Δ/σης Ανάπτυξης και Προστασίας Δασών και Αγροπεριβάλλοντος του Υ.Π.Ε.ΚΑ. «Περί της διαδικασίας άρσης ή ανάκλησης αποφάσεων αναδάσωσης».

8. Την υπ' αριθμ. 2654/9-8-2007 (ΦΕΚ 409/τ.Δ/31-8-2007) απόφαση του Γ.Γ.Π.Θ., με την οποία κηρύχθηκε ως αναδασωτέα έκταση εμβαδού 45.000 στρεμμάτων περίπου, η οποία βρίσκεται στα διοικητικά όρια των Δήμων Αφетών, Αργαλαστής και Μηλεών Ν. Μαγνησίας, στα Δημ. Διαμερίσματα Νεοχωρίου - Συκής - Αφетών - Καλαμακίου - Αργαλαστής - Ξινόβρυσης και Μηλεών, λόγω πυρκαγιάς.

9. Την υπ' αριθμ. 3839/126509/2-12-2016 θετική εισήγηση του Δασαρχείου Βόλου, για μερική άρση της υπ' αριθμ. 2654/9-8-2007 απόφασης του Γ.Γ.Π.Θ., ως προς την έκταση εμβαδού 43.312,02 τ.μ. στη θέση «Παλάτια» Τ.Κ. Συκής του Δήμου Νοτίου Πηλίου Π.Ε. Μαγνησίας, αφού έχει επανέλθει η καταστραφείσα δασική βλάστηση σε επίπεδο ώστε να υπάρχουν επαρκή οικολογικά χαρακτηριστικά για την υπαγωγή της στην παρ. 1 του άρθρου 3 του ν. 998/1979 όπως ισχύει, υπαγόμενη στις διατάξεις της δασικής νομοθεσίας, αποφασίζουμε:

Αίρουμε μερικώς την υπ' αριθμ. 2654/9-8-2007 (ΦΕΚ 409/τ.Δ/31-8-2007) απόφαση του Γ.Γ.Π.Θ., με την οποία κηρύχθηκε ως αναδασωτέα έκταση εμβαδού 45.000 στρεμμάτων περίπου λόγω πυρκαγιάς, ως προς την έκταση εμβαδού 43.312,02 τ.μ. στη θέση «Παλάτια» Τ.Κ. Συκής του Δήμου Νοτίου Πηλίου Π.Ε. Μαγνησίας, διότι έχει επανέλθει η καταστραφείσα δασική βλάστηση υπα-

γόμενη, σύμφωνα με την αριθμ. 3839/126509/2-12-2016 εισήγηση του Δασαρχείου Βόλου, στην παρ. 1 του άρθρου 3 του ν. 998/1979 όπως ισχύει.

Η έκταση απεικονίζεται στο συνημμένο τοπογραφικό διάγραμμα, κλίμακας 1:4000, το οποίο αποτελεί αναπόσπαστο μέρος της παρούσας, με στοιχεία Α, Β, Γ, Δ, Ε, Ζ, Η, Θ, Ι, Κ, Α προσδιορίζεται επακριβώς από τις αντίστοιχες συντεταγμένες στο σύστημα ΕΓΣΑ 87 και έχει ως όρια:

Ανατολικά: Έκταση δασικής μορφής (Αναδασωτέα με την αριθ. 2654/9-8-2007 απόφαση του Γ.Γ.Π.Θ.).

Δυτικά: Έκταση δασικής μορφής (Αναδασωτέα με την αριθ. 2654/9-8-2007 απόφαση του Γ.Γ.Π.Θ.).

Βόρεια: Έκταση δασικής μορφής (Αναδασωτέα με την αριθ. 2654/9-8-2007 απόφαση του Γ.Γ.Π.Θ.).

Νότια: Ρέμα - Έκταση δασικής μορφής (Αναδασωτέα με την αριθ. 2654/9-8-2007 απόφαση του Γ.Γ.Π.Θ.).

Κατά τα λοιπά ισχύει η υπ' αριθμ. 2654/9-8-2007 (ΦΕΚ 409/τ.Δ731-8-2007) απόφαση του Γ.Γ.Π.Θ., όπως τροποποιήθηκε και ισχύει.

Η απόφαση αυτή ισχύει από της δημοσίευσής της στην Εφημερίδα της Κυβερνήσεως.

Από τις διατάξεις της απόφασης αυτής δεν προκαλείται δαπάνη σε βάρος του Κρατικού Προϋπολογισμού.

Η απόφαση αυτή να δημοσιευθεί στην Εφημερίδα της Κυβερνήσεως.

Βόλος, 14 Μαρτίου 2017

Ο Ασκών καθήκοντα Γενικού Γραμματέα  
Αποκεντρωμένης Διοίκησης

ΗΛΙΑΣ ΤΣΕΛΙΓΚΑΣ



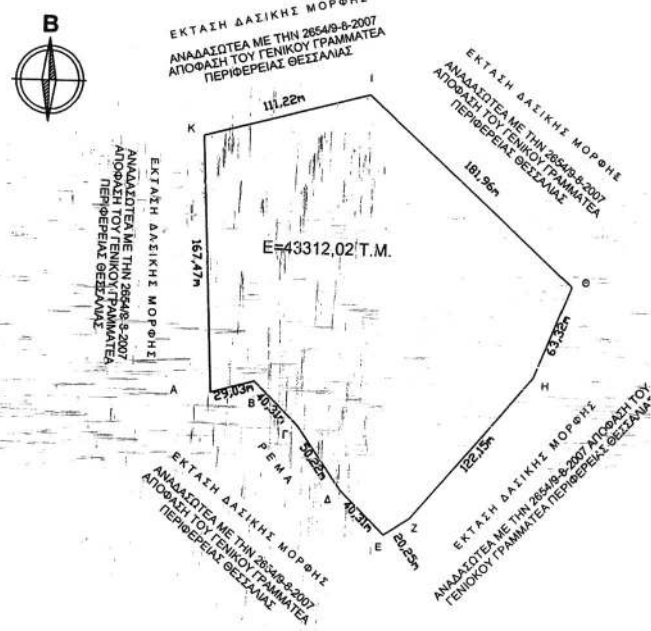
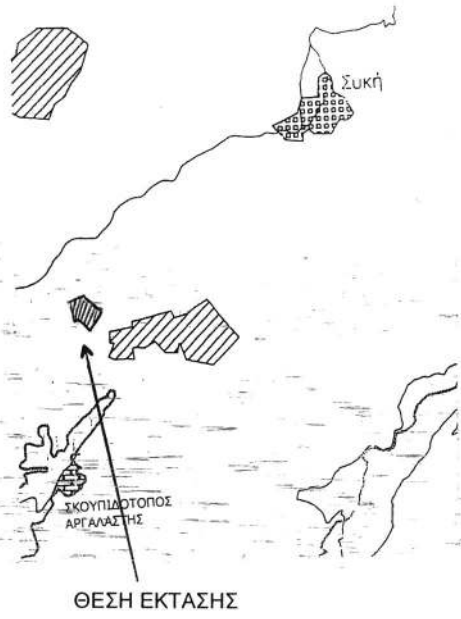
ΕΛΛΗΝΙΚΗ ΔΗΜΟΚΡΑΤΙΑ  
 ΑΠΟΚΕΝΤΡΩΜΕΝΗ ΔΙΟΙΚΗΣΗ  
 ΘΕΣΣΑΛΙΑΣ – ΣΤΕΡΕΑΣ ΕΛΛΑΔΑΣ  
 ΓΕΝΙΚΗ Δ/ΝΣΗ ΔΑΣΩΝ & ΑΓΡΟΤΙΚΩΝ ΥΠΟΘΕΣΕΩΝ  
 ΔΑΣΑΡΧΕΙΟ ΒΟΛΟΥ  
 ΔΗΜΟΣ: Νοτίου Πηλίου  
 Τοπική Κοινότητα: Συκής  
 ΘΕΣΗ: "Παλάτια"  
 ΕΜΒΑΔΟΝ: 43312,02 τ.μ.

Ανήκει στην ...516/40.692... Απόφαση του  
 Γενικού Γραμματέα Α. Δ. Θ. Στ. Ε.

**ΤΟΠΟΓΡΑΦΙΚΟ ΔΙΑΓΡΑΜΜΑ**

Εκτάσεως με στοιχεία: Α, Β, Γ, Δ, Ε, Ζ, Η, Θ, Ι, Κ, Α εμβαδού 43312,02 τ.μ.  
 για την οποία κατ' εφαρμογή των διατάξεων της παρ. 4 του αρθρ.  
 44 του Ν. 998/79 όπως ισχύει αίρεται μερικώς η 2654/9-8-2007  
 απόφαση αναδάσωσης του Γενικού Γραμματέα Περιφέρειας  
 Θεσσαλίας.

**ΚΛΙΜΑΚΑ 1:4000**



**ΔΑΣΑΡΧΕΙΟ ΒΟΛΟΥ**

Χάρτης κλιμ. 1:50.000  
 Καμένης δασικής έκτασης στις 27-6-2007  
 Στις Δημοτικές Ενότητες Αφειτών Μηλεών  
 Αργαλαστής του Δήμου Νοτίου Πηλίου  
 Ν. Μαγνησίας

**ΥΠΟΜΝΗΜΑ**

Όρια καμένης έκτασης  
 Καμένες δασικές εκτάσεις  
 Αειφ. Πλατυφύλλων 45.000 στρ  
 Ανήκει στην 2654/9-8-2007  
 Απόφαση του Γενικού Γραμματέα  
 Περιφέρειας Θεσσαλίας

A/A	X	Y	A/A	X	Y
A	434029,09	4346746,02	Z	434161,00	4346668,00
B	434057,00	4346754,00	H	434239,00	4346762,00
Γ	434086,00	4346726,00	Θ	434262,00	4346821,00
Δ	434115,00	4346685,00	Ι	434127,00	4346943,00
E	434144,00	4346657,00	K	434019,84	4346913,23

Βόλος 2/12/2016

Ο ΣΥΝΤΑΚΤΗΣ

Παρναβέλα Χρυσάνθη  
 Δασολόγος



Βόλος 8/12/2016

Ο ΔΑΣΑΡΧΗΣ ΒΟΛΟΥ

Ντίτορας Νικόλαος  
 Δρ. Δασολόγος

Λάρισα 14/03/2017

Ο ασκών καθήκοντα  
 ΓΕΝΙΚΟΥ ΓΡΑΜΜΑΤΕΑ  
 ΑΠΟΚΕΝΤΡΩΜΕΝΗΣ ΔΙΟΙΚΗΣΗΣ  
 ΘΕΣΣΑΛΙΑΣ – ΣΤΕΡΕΑΣ ΕΛΛΑΔΑΣ

Τσέλιγκας Ηλίας

**ΕΘΝΙΚΟ ΤΥΠΟΓΡΑΦΕΙΟ**  
 Για τεχνικούς λόγους στο σχεδιάγραμμα,  
 από το ηλεκτρονικό αρχείο, έγινε  
 σμίκρυνση κατά ποσοστό **79%**

Αριθμ. 517/40694

(2)

Μερική άρση της αριθμ. 2654/9-8-2007 (ΦΕΚ 409/τ.Δ/31-8-2007) απόφασης του Γενικού Γραμματέα Περιφέρειας Θεσσαλίας περί «Κήρυξης ως αναδασωτέας έκτασης συνολικού εμβαδού 45.000 στρεμμάτων περίπου, η οποία βρίσκεται στα διοικητικά όρια των Δήμων Αφетών, Αργαλαστής και Μηλεών Ν. Μαγνησίας, στα Δημ. Διαμερίσματα Νεοχωρίου - Συκής - Αφетών - Καλαμακίου - Αργαλαστής - Ξινόβρυσης και Μηλεών, που καταστράφηκε από την πυρκαγιά στις 27-6-2007», ως προς την έκταση εμβαδού 28.121,15 τ.μ. στη θέση «Παλάτια» Τ.Κ. Συκής του Δήμου Νοτίου Πηλίου Π.Ε. Μαγνησίας.

Ο ΓΕΝΙΚΟΣ ΓΡΑΜΜΑΤΕΑΣ ΑΠΟΚΕΝΤΡΩΜΕΝΗΣ ΔΙΟΙΚΗΣΗΣ ΘΕΣΣΑΛΙΑΣ - ΣΤΕΡΕΑΣ ΕΛΛΑΔΑΣ

Έχοντας υπόψη:

1. Τις διατάξεις των άρθρων 24 παρ. 1 και 117 παρ. 3 του Συντάγματος της Χώρας.
2. Τις διατάξεις του άρθρου 44 του ν. 998/1979 "Περί Προστασίας των Δασών και των Δασικών εν γένει εκτάσεων της χώρας", όπως τροποποιήθηκε και ισχύει.
3. Τις διατάξεις του ν. 3852/2010 (ΦΕΚ 87/τ.Α/7-6-2010) «Νέα Αρχιτεκτονική της Αυτοδιοίκησης και της Αποκεντρωμένης Διοίκησης - Πρόγραμμα Καλλικράτης» και ιδίως τα άρθρα 6 και 280.
4. Τις διατάξεις του π.δ. 138/2010 (ΦΕΚ 231/τ.Α/27-12-2010) «Οργανισμός της Αποκεντρωμένης Διοίκησης Θεσσαλίας - Στερεάς Ελλάδας», ως ισχύει.
5. Την πράξη 4 της 06-02-2015 (ΦΕΚ 24/Α/2015) του Υπουργικού Συμβουλίου «Αποδοχή παραιτήσεων των Γενικών Γραμματέων των Αποκεντρωμένων Διοικήσεων της Χώρας».
6. Τις διατάξεις του άρθρου 56 του ν. 4257/2014 (ΦΕΚ 93/Α/2014) «Επείγουσες ρυθμίσεις αρμοδιότητας Υπουργείου Εσωτερικών».
7. Την υπ' αριθμ. 117080/6353/13-11-2014 Εγκύκλιο διαταγή της Γενικής Δ/νσης Ανάπτυξης και Προστασίας Δασών και Αγροπεριβάλλοντος του Υ.Π.Ε.ΚΑ. «Περί της διαδικασίας άρσης ή ανάκλησης αποφάσεων αναδάσωσης».
8. Την υπ' αριθμ. 2654/9-8-2007 (ΦΕΚ 409/τ.Δ/31-8-2007) απόφαση του Γ.Γ.Π.Θ., με την οποία κηρύχθηκε ως αναδασωτέα έκταση εμβαδού 45.000 στρεμμάτων περίπου, η οποία βρίσκεται στα διοικητικά όρια των Δήμων Αφетών, Αργαλαστής και Μηλεών Ν. Μαγνησίας, στα Δημ. Διαμερίσματα Νεοχωρίου - Συκής - Αφетών - Καλαμακίου - Αργαλαστής - Ξινόβρυσης και Μηλεών, λόγω πυρκαγιάς.

9. Την υπ' αριθμ. 3838/126505/2-12-2016 θετική εισήγηση του Δασαρχείου Βόλου, για μερική άρση της υπ' αριθμ. 2654/9-8-2007 απόφασης του Γ.Γ.Π.Θ., ως προς την έκταση εμβαδού 28.121,15 τ.μ. στη θέση «Παλάτια» Τ.Κ. Συκής του Δήμου Νοτίου Πηλίου Π.Ε. Μαγνησίας, αφού έχει επανέλθει η καταστραφείσα δασική βλάστηση σε επίπεδο ώστε να υπάρχουν επαρκή οικολογικά χαρακτηριστικά για την υπαγωγή της στην παρ. 1 του άρθρου 3 του ν. 998/1979 όπως ισχύει, υπαγόμενη στις διατάξεις της δασικής νομοθεσίας, αποφασίζουμε:

Αίρουμε μερικώς την υπ' αριθμ. 2654/9-8-2007 (ΦΕΚ 409/τ.Δ/31-8-2007) απόφαση του Γ.Γ.Π.Θ., με την οποία κηρύχθηκε ως αναδασωτέα έκταση εμβαδού 45.000 στρεμμάτων περίπου λόγω πυρκαγιάς, ως προς την έκταση εμβαδού 28.121,15 τ.μ. στη θέση «Παλάτια» Τ.Κ. Συκής του Δήμου Νοτίου Πηλίου Π.Ε. Μαγνησίας, διότι έχει επανέλθει η καταστραφείσα δασική βλάστηση υπαγόμενη, σύμφωνα με την αριθμ. 3838/126505/2-12-2016 εισήγηση του Δασαρχείου Βόλου, στην παρ. 1 του άρθρου 3 του ν. 998/1979 όπως ισχύει.

Η έκταση απεικονίζεται στο συνημμένο τοπογραφικό διάγραμμα, κλίμακας 1:4000, το οποίο αποτελεί αναπόσπαστο μέρος της παρούσας, με στοιχεία Α, Β, Γ, Δ, Ε, Ζ, Η, Θ, Ι, Α προσδιορίζεται επακριβώς από τις αντίστοιχες συντεταγμένες στο σύστημα ΕΓΣΑ 87 και έχει ως όρια:

Ανατολικά: Έκταση δασικής μορφής (Αναδασωτέα με την αριθ. 2654/9-8-2007 απόφαση του Γ.Γ.Π.Θ.).

Δυτικά: Έκταση δασικής μορφής (Αναδασωτέα με την αριθ. 2654/9-8-2007 απόφαση του Γ.Γ.Π.Θ.).

Βόρεια: Έκταση δασικής μορφής (Αναδασωτέα με την αριθ. 2654/9-8-2007 απόφαση του Γ.Γ.Π.Θ.).

Νότια: Ρέμα και πέραν αυτού με έκταση δασικής μορφής (Αναδασωτέα με την αριθ. 2654/9-8-2007 απόφαση του Γ.Γ.Π.Θ.).

Κατά τα λοιπά ισχύει η υπ' αριθμ. 2654/9-8-2007 (ΦΕΚ 409/τ.Δ/31-8-2007) απόφαση του Γ.Γ.Π.Θ., όπως τροποποιήθηκε και ισχύει.

Η απόφαση αυτή ισχύει από της δημοσίευσής της στην Εφημερίδα της Κυβερνήσεως.

Από τις διατάξεις της απόφασης αυτής δεν προκαλείται δαπάνη σε βάρος του Κρατικού Προϋπολογισμού.

Η απόφαση αυτή να δημοσιευθεί στην Εφημερίδα της Κυβερνήσεως.

Βόλος, 14 Μαρτίου 2017

Ο Ασκών καθήκοντα Γενικού Γραμματέα  
Αποκεντρωμένης Διοίκησης

ΗΛΙΑΣ ΤΣΕΛΙΓΚΑΣ



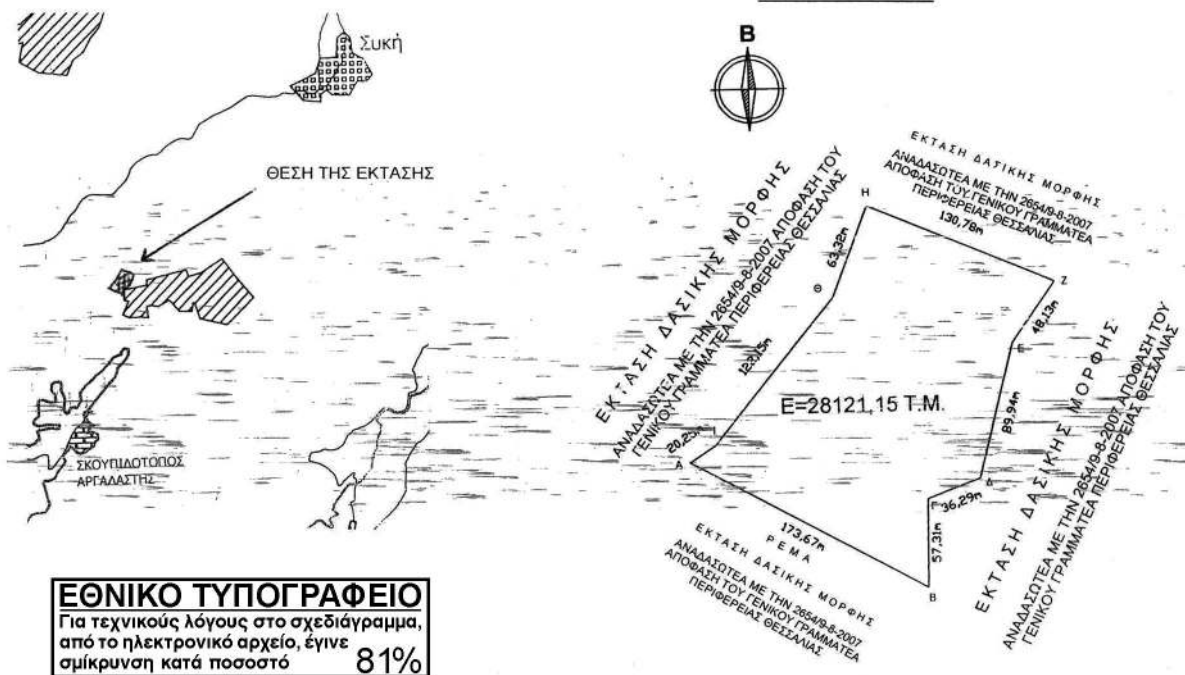
ΕΛΛΗΝΙΚΗ ΔΗΜΟΚΡΑΤΙΑ  
 ΑΠΟΚΕΝΤΡΩΜΕΝΗ ΔΙΟΙΚΗΣΗ  
 ΘΕΣΣΑΛΙΑΣ – ΣΤΕΡΕΑΣ ΕΛΛΑΔΑΣ  
 ΓΕΝΙΚΗ Δ/ΝΣΗ ΔΑΣΩΝ & ΑΓΡΟΤΙΚΩΝ ΥΠΟΘΕΣΕΩΝ  
 ΔΑΣΑΡΧΕΙΟ ΒΟΛΟΥ  
 ΔΗΜΟΣ: Νοτίου Πηλίου  
 Τοπική Κοινότητα: Συκής  
 ΘΕΣΗ: "Παλάτια"  
 ΕΜΒΑΔΟΝ: 28121,15 τ.μ.

Ανήκει στην 517/40694 Απόφαση του  
 Γενικού Γραμματέα Α. Δ. Θ. Στ. Ε.

**ΤΟΠΟΓΡΑΦΙΚΟ ΔΙΑΓΡΑΜΜΑ**

Εκτάσεως με στοιχεία: Α, Β, Γ, Δ, Ε, Ζ, Η,Θ,Ι,Α εμβαδού 28121,15 τ.μ.  
 για την οποία κατ' εφαρμογή των διατάξεων της παρ. 4 του αρθρ  
 44 του Ν. 998/79 όπως ισχύει αίρεται μερικώς η 2654/9-8-2007  
 απόφαση αναδάσωσης του Γενικού Γραμματέα Περιφέρειας  
 Θεσσαλίας.

**ΚΛΙΜΑΚΑ 1:4000**



**ΕΘΝΙΚΟ ΤΥΠΟΓΡΑΦΕΙΟ**  
 Για τεχνικούς λόγους στο σχεδιάγραμμα,  
 από το ηλεκτρονικό αρχείο, έγινε  
 σμίκρυνση κατά ποσοστό **81%**

**ΔΑΣΑΡΧΕΙΟ ΒΟΛΟΥ**  
 Χάρτης κλιμ. 1:50.000  
 Καμένης δασικής έκτασης στις 27-6-2007  
 Στις Δημοτικές Ενότητες Αφειτών Μηλεών  
 Αργαλαστής του Δήμου Νοτίου Πηλίου  
 Ν. Μαγνησίας

**ΥΠΟΜΝΗΜΑ**  
 Όρια καμένης έκτασης  
 Καμένες δασικές εκτάσεις  
 Αειφ. Πλατυφύλλων 45.000 στρ  
 Ανήκει στην 2654/9-8-2007  
 Απόφαση του Γενικού Γραμματέα  
 Περιφέρειας Θεσσαλίας

ΣΥΝΤΕΤΑΓΜΕΝΕΣ ΚΟΡΥΦΩΝ		
	X	Y
A	434144,0	4346657,0
B	434296,0	4346573,0
Γ	434297,0	4346630,3
Δ	434661,0	4346643,0
E	434353,8	4346730,0
Z	434382,0	4336769,0
H	434262,0	4346821,0
Θ	434239,0	4346762,0
I	434161,0	4346668,0

Βόλος 2 / 12 / 2016

Ο ΣΥΝΤΑΚΤΗΣ  
  
 Παρναβέλα Χρυσάνθη  
 Δασολόγος

Βόλος 2 / 12 / 2016  
 Ο ΔΑΣΑΡΧΗΣ ΒΟΛΟΥ  
  
 Ντίτορας Νικόλαος  
 Δρ. Δασολόγος

Λάρισα 14 / 03 / 2017  
 Ο ασκών καθήκοντα  
 ΓΕΝΙΚΟΥ ΓΡΑΜΜΑΤΕΑ  
 ΑΠΟΚΕΝΤΡΩΜΕΝΗΣ ΔΙΟΙΚΗΣΗΣ  
 ΘΕΣΣΑΛΙΑΣ – ΣΤΕΡΕΑΣ ΕΛΛΑΔΑΣ  
  
 Τσιλιγκας Ηλίας

Αριθμ. 658/39643 (3)

**Κήρυξη ως αναδασωτέας δημόσιας έκτασης δασικού χαρακτήρα, εμβαδού 1,016 στρ. στη θέση «Κεφαλάρι» της περιφέρειας δ.κ. Μαρτίνου, Δήμου Λοκρών, Π.Ε. Φθιώτιδας.**

Ο ΓΕΝΙΚΟΣ ΓΡΑΜΜΑΤΕΑΣ ΑΠΟΚΕΝΤΡΩΜΕΝΗΣ ΔΙΟΙΚΗΣΗΣ ΘΕΣΣΑΛΙΑΣ - ΣΤΕΡΕΑΣ ΕΛΛΑΔΑΣ

Έχοντας υπόψη:

1. Τις διατάξεις των άρθρων 24 παρ. 1 και 117 παρ. 3 του Συντάγματος.

2. Τις διατάξεις των άρθρων 6 και 280 του ν. 3852/2010 «Νέα Αρχιτεκτονική της Αυτοδιοίκησης και της Αποκεντρωμένης Διοίκησης- Πρόγραμμα Καλλικράτης» (ΦΕΚ 87 Α').

3. Το π.δ. 138/2010 «Οργανισμός της Αποκεντρωμένης Διοίκησης Θεσσαλίας- Στ. Ελλάδας» (ΦΕΚ 231 Α')

4. Τις διατάξεις του ν. 998/1979 «Περί προστασίας των δασών και των δασικών εν γένει εκτάσεων της χώρας» (ΦΕΚ 289 Α') όπως τροποποιήθηκαν με τον ν. 3208/2003 (ΦΕΚ 303 Α'), άρθρο 9 ν. 3818/2010 (ΦΕΚ 17 Α') και άρθρο 35 παρ.1 ν. 4280/2014 (ΦΕΚ 159 Α') και συγκεκριμένα: α) του άρθρου 38 παρ. 1, β) του άρθρου 41 παρ. 1, όπως ισχύουν.

5. Τις διαταγές του Υπουργείου Γεωργίας: α) 160417/1180/8-7-80, β) 182447/3049/24-9-80 και γ) 105204/2793/31-07-2002.

6. Την υπ' αριθ. 110789/1293/02-09-2014 διαταγή του Υ.Π.Ε.Κ.Α.

7. Την υπ' αριθ. 1669/33104/31-3-2011 απόφαση της Γ.Γ.Α.Δ.Θ.Στ.Ε «Μεταβίβαση δικαιώματος υπογραφής κ.λ.π. στους Δ/ντές Δασών των Νομών» (ΦΕΚ 648 Β').

8. Την υπ' αριθ. 572/35248/03-03-2017 αναφορά του Δασαρχείου Αταλάντης, με την οποία προτείνεται η κήρυξη ως αναδασωτέας της αναφερόμενης στο θέμα έκτασης, αποφασίζουμε:

Κηρύσσουμε ως αναδασωτέα δημόσια έκταση δασικού χαρακτήρα, εμβαδού 1,016 στρ. στη θέση «Κεφαλάρι» της περιφέρειας δ.κ. Μαρτίνου, Δήμου Λοκρών, Π.Ε. Φθιώτιδας, η οποία καταστράφηκε από πυρκαγιά στις 5 Ιανουαρίου του έτους 2017. Η έκταση αυτή πριν την καταστροφή της καλύπτονταν από θαμνώδη δασική βλάστηση αείφυλλων πλατύφυλλων (κυρίως πρίνου και σχίνου) καθώς και από δύο άτομα χαλεπίου πεύκης, με-

γάλης ηλικίας, με ποσοστό κάλυψης από 60% έως 70% και εμπίπτει στην κατηγορία των εκτάσεων του άρθρου 3 παρ. 1 του ν. 998/1979, όπως αυτό τροποποιήθηκε με τον ν. 4280/2014 και ισχύει σήμερα, σύμφωνα και με τα άρθρα 2 και 3 του π.δ. 32/2016 (ΦΕΚ 46/Α/31-3-2016), αποτελεί δε μαζί με τις όμορες δασικού χαρακτήρα εκτάσεις οργανική ενότητα που συμβάλλει στη διατήρηση της φυσικής και βιολογικής ισορροπίας και εξυπηρετεί την διαβίωση των ανθρώπων εντός του φυσικού περιβάλλοντος.

Απεικονίζεται με τα στοιχεία (1, 2, 3, 4, 5, 6, 7, 8, 1) και προσδιορίζεται επακριβώς από τις αντίστοιχες συντεταγμένες ΕΓΣΑ '87 στο συνημμένο τοπογραφικό διάγραμμα, κλίμακας 1:1000, το οποίο συνοδεύει την απόφαση αυτή και έχει όρια:

Ανατολικά: Κατά μέρος με λωρίδα δημόσιας έκτασης δασικού χαρακτήρα και κατά μέρος με έκταση μη δασικού χαρακτήρα σήμερα.

Δυτικά: Κατά μέρος με λωρίδα δημόσιας έκτασης δασικού χαρακτήρα και κατά μέρος με έκταση μη δασικού χαρακτήρα σήμερα.

Βόρεια: Με έκταση μη δασικού χαρακτήρα σήμερα.

Νότια: Με έκταση μη δασικού χαρακτήρα σήμερα.

Σκοπός της κήρυξης της ανωτέρω έκτασης ως αναδασωτέας, είναι η προστασία της, η διατήρηση του δασικού της χαρακτήρα, ο αποκλεισμός διάθεσής της για άλλη χρήση και η επαναδημιουργία της καταστραφείσας δασικής βλάστησης με φυσική αναγέννηση.

Επιτρέπεται η υποβολή κατ' αυτής αίτησης ακύρωσης στο αρμόδιο Διοικητικό Εφετείο (άρθρο 47 ν. 3900/2010 - ΦΕΚ 213 Α') μέσα σε προθεσμία εξήντα (60) ημερών, που αρχίζει από την επομένη της δημοσίευσής της (άρθρο 46 π.δ. 18/1989 - ΦΕΚ 8/Α').

Από τις διατάξεις της απόφασης αυτής δεν προκαλείται δαπάνη σε βάρος του Κρατικού Προϋπολογισμού.

Η απόφαση αυτή να δημοσιευθεί στην Εφημερίδα της Κυβερνήσεως.

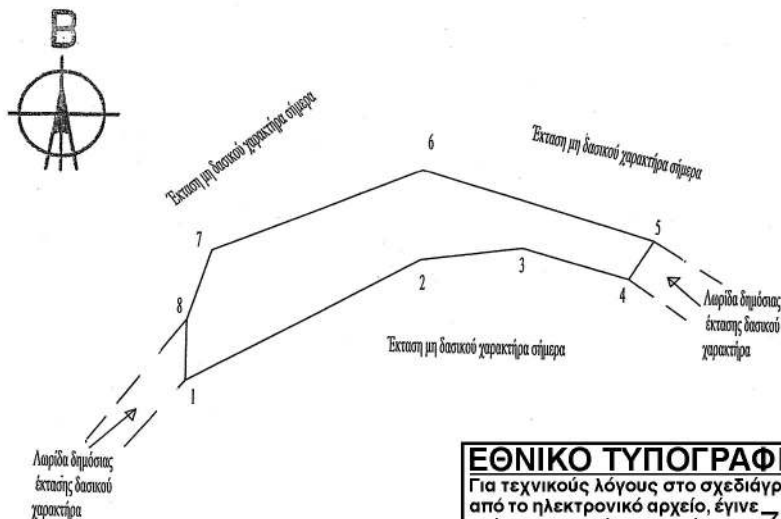
Λαμία, 14 Μαρτίου 2017

Με εντολή Γενικού Γραμματέα  
Αποκεντρωμένης Διοίκησης  
Ο Διευθυντής Δασών Φθιώτιδας κ.α.α.  
Ο Αναπληρωτής Διευθυντής Δασών  
ΔΗΜΟΣΘΕΝΗΣ ΒΑΣΙΛΕΙΟΥ

### ΤΟΠΟΓΡΑΦΙΚΟ ΔΙΑΓΡΑΜΜΑ

Αναδασωτέας δημόσιας έκτασης δασικού χαρακτήρα, εμβαδού 1,016 στρ. στη θέση «Κεφαλάρι» Δ.Κ. Μαρτίνου Δήμου Λοκρών Π.Ε. Φθ/δας, που κήκε μετά από πυρκαγιά στις 05-01-2017.

ΚΛΙΜΑΚΑ 1: 1.000



**ΠΙΝΑΚΑΣ ΣΥΝΤΕΤΑΓΜΕΝΩΝ ΕΓΣΑ' 87**

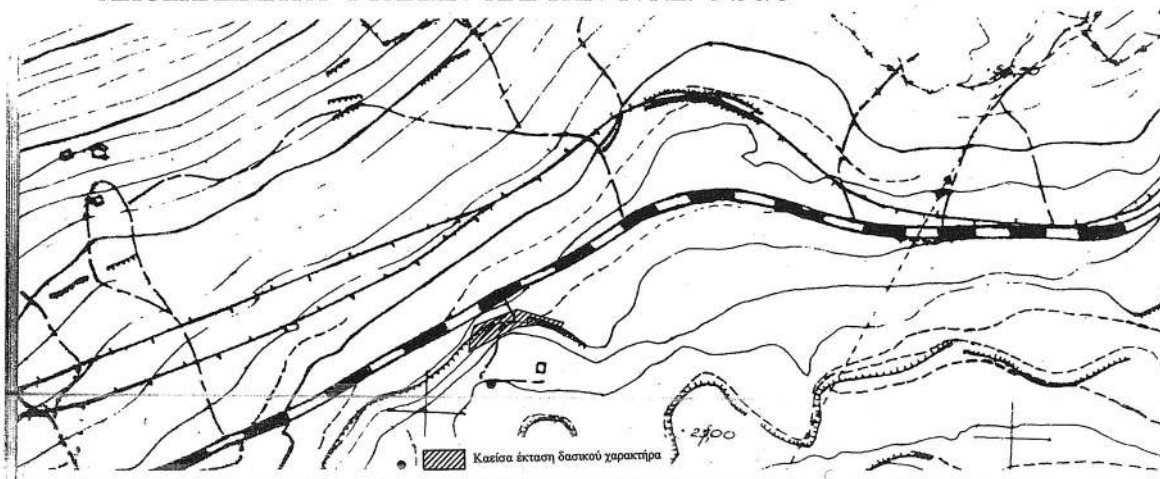
**ΚΛΕΙΣΤΑΣ ΕΚΤΑΣΗΣ**

- X=436355.0411 Y=4265379.0221
- X=436394.0000 Y=4265400.0000
- X=436410.7791 Y=4265402.3345
- X=436428.8042 Y=4265397.5172
- X=436433.0000 Y=4265404.0000
- X=436394.0000 Y=4265415.0000
- X=436358.9047 Y=4265400.8050
- X=436355.0411 Y=4265389.1576

**ΑΠΟΣΤΑΣΕΙΣ ΜΕΤΑΞΥ ΣΗΜΕΙΩΝ ΚΛΕΙΣΤΑΣ ΕΚΤΑΣΗΣ**

ΣΗΜΕΙΑ	ΑΠΟΣΤΑΣΕΙΣ (Μ)
1-2	44,25
2-3	16,94
3-4	18,66
4-5	7,72
5-6	40,52
6-7	37,86
7-8	12,27
8-1	10,14

**ΠΡΟΣΑΝΑΤΟΛΙΣΤΙΚΟ ΔΙΑΓΡΑΜΜΑ – ΚΛΙΜΑΚΑ 1:5.000**  
**ΑΠΟΣΠΑΣΜΑΤΑ ΦΥΛΛΩΝ ΧΑΡΤΩΝ Γ.Υ.Σ. 5490/6**



Ανήκει στην αριθ. 658/39643/2017 απόφασή μας.


**ΘΕΩΡΗΘΗΚΕ**

14-3-2017

Μ.Β.Ε.Γ.Α.Δ. Θ-Στ.Ε

Ο Δ/ΤΗΣ ΔΑΣΩΝ Ν. ΦΘ/ΔΑΣ

Δημόσιον της Δ/νσης Δασωδ. α.α.



**ΕΛΕΓΧΘΗΚΕ**

Αταλάντη 21 - 02 - 2017

Ο Δ/ΤΗΣ

ΙΩΑΝΝΗΣ ΠΑΤΟΥΛΗΣ  
 ΔΑΣΟΛΟΓΟΣ



Αταλάντη 21 - 02 - 2017

Η ΣΥΝΤΑΞΑΣΑ

ΑΣΗΜΙΝΑ ΓΚΟΝΤΟΥΛΗ  
 ΔΑΣΟΠΟΝΟΣ



## ΕΘΝΙΚΟ ΤΥΠΟΓΡΑΦΕΙΟ

Την ευθύνη για την εκτύπωση, διαχείριση και κυκλοφορία των φύλλων της Εφημερίδας της Κυβερνήσεως, (ΦΕΚ) στην έντυπη και ηλεκτρονική έκδοση, έχει το **Εθνικό Τυπογραφείο** το οποίο αποτελεί δημόσια υπηρεσία η οποία υπάγεται στο Υπουργείο Διοικητικής Ανασυγκρότησης. Το Εθνικό Τυπογραφείο έχει επίσης την ευθύνη για την κάλυψη των εκτυπωτικών αναγκών του Δημοσίου. (ν. 3469/2006, Α' 131).

### ΥΠΗΡΕΣΙΕΣ ΠΟΥ ΠΑΡΕΧΕΙ ΤΟ ΕΘΝΙΚΟ ΤΥΠΟΓΡΑΦΕΙΟ

#### 1. ΦΥΛΛΟ ΤΗΣ ΕΦΗΜΕΡΙΔΑΣ ΤΗΣ ΚΥΒΕΡΝΗΣΕΩΣ (ΦΕΚ)

Η ηλεκτρονική μορφή των ΦΕΚ διατίθεται δωρεάν από την ιστοσελίδα [www.et.gr](http://www.et.gr). Για τα ΦΕΚ που δεν έχουν ψηφιοποιηθεί και καταχωρισθεί στην πιο πάνω ιστοσελίδα δίνεται η δυνατότητα δωρεάν αποστολής με ηλεκτρονικό ταχυδρομείο, μετά από αίτηση που υποβάλλεται ηλεκτρονικά με τη συμπλήρωση ειδικής φόρμας.

Η έντυπη μορφή των ΦΕΚ διατίθεται για μεμονωμένα φύλλα με το ανάλογο κόστος από το τμήμα Πωλήσεων απευθείας ή με ταχυδρομική αποστολή μέσω αίτησης παραγγελίας στα ΚΕΠ, ενώ για ετήσια συνδρομή από το τμήμα Συνδρομητών. Το κόστος για ασπρόμαυρο ΦΕΚ από 1 έως 16 σελίδες είναι 1€, προσαυξανόμενο κατά 0,20€ για κάθε επιπλέον οκτασέλιδο ή μέρος αυτού. Το κόστος για έγχρωμο ΦΕΚ είναι 1,50€ από 1 έως 16 σελίδες, προσαυξανόμενο κατά 0,30€ για κάθε επιπλέον οκτασέλιδο ή μέρος αυτού.

#### Τρόπος αποστολής κειμένων προς δημοσίευση

- Τα κείμενα για δημοσίευση στο ΦΕΚ, από όλες τις δημόσιες υπηρεσίες και τους φορείς του δημόσιου τομέα, **αποστέλλονται στην διεύθυνση [webmaster.et@et.gr](mailto:webmaster.et@et.gr)** με χρήση προηγμένης ψηφιακής υπογραφής και χρονοσήμανσης.
- Οι περιλήψεις Διακηρύξεων Δημοσίων Συμβάσεων, αποστέλλονται στην ηλεκτρονική διεύθυνση [dds@et.gr](mailto:dds@et.gr) με τη χρήση απλού ηλεκτρονικού ταχυδρομείου.
- Κατ' εξαίρεση, πολίτες οι οποίοι δεν έχουν αποκτήσει προηγμένη ηλεκτρονική υπογραφή, μπορούν να αποστέλλουν ταχυδρομικά ή να καταθέτουν με εκπρόσωπό τους κείμενα προς δημοσίευση αποτυπωμένα σε χαρτί, στο Τμήμα Παραλαβής Δημοσιευτέας Ύλης.

Πληροφορίες σχετικά με την αποστολή/κατάθεση εγγράφων προς δημοσίευση, την πώληση των τευχών και τους ισχύοντες τιμοκαταλόγους για όλες τις υπηρεσίες θα βρείτε στην ιστοσελίδα μας και στη διαδρομή Εξυπηρέτηση κοινού - τμήμα πωλήσεων ή συνδρομητών. Επίσης στην ιστοσελίδα μπορείτε να αναζητήσετε πληροφορίες σχετικά με την πορεία δημοσίευσης των εγγράφων, εφόσον γνωρίζετε τον Κωδικό Αριθμό Δημοσιεύματος (ΚΑΔ). Τον ΚΑΔ εκδίδει το Εθνικό Τυπογραφείο για όλα τα κείμενα που πληρούν τις προϋποθέσεις δημοσίευσης.

#### 2. ΚΑΛΥΨΗ ΕΚΤΥΠΩΤΙΚΩΝ ΑΝΑΓΚΩΝ του Δημοσίου και των φορέων του

Το Εθνικό Τυπογραφείο μετά από αίτημα φορέα του Δημοσίου αναλαμβάνει να σχεδιάσει και να εκτυπώσει κάρτες, βιβλία, αφίσες, μπλοκ, μηχανογραφικά έντυπα, φακέλους, φακέλους αλληλογραφίας, κ.ά. Επίσης σχεδιάζει και κατασκευάζει σφραγίδες.

### ΕΠΙΚΟΙΝΩΝΙΑ ΜΕ ΤΟ ΕΘΝΙΚΟ ΤΥΠΟΓΡΑΦΕΙΟ

**Ταχυδρομική Διεύθυνση:** Καποδιστρίου 34, τ.κ. 10432, Αθήνα

**ΤΗΛΕΦΩΝΙΚΟ ΚΕΝΤΡΟ:** 210 5279000 - fax: 210 5279054

**ΤΜΗΜΑΤΑ ΕΞΥΠΗΡΕΤΗΣΗΣ ΚΟΙΝΟΥ**

**Πωλήσεων:** (Ισόγειο, τηλ. 210 5279178 - 180)

**Συνδρομητών:** (Ημιόροφος, τηλ. 210 5279136)

**Πληροφοριών:** (Ισόγειο, Γρ. 3 και τηλεφ. κέντρο 210 5279000)

**Παραλαβής Δημ. Ύλης:** (Ισόγειο, τηλ. 210 5279167, 210 5279139)

**Ωράριο για το κοινό:** Δευτέρα ως Παρασκευή: 8:00 - 13:30

Ιστοσελίδα: [www.et.gr](http://www.et.gr)

Πληροφορίες σχετικά με την λειτουργία της ιστοσελίδας: [helpdesk.et@et.gr](mailto:helpdesk.et@et.gr)

Αποστολή ψηφιακά υπογεγραμμένων εγγράφων προς δημοσίευση στο ΦΕΚ: [webmaster.et@et.gr](mailto:webmaster.et@et.gr)

Πληροφορίες για γενικό πρωτόκολλο και αλληλογραφία: [grammateia@et.gr](mailto:grammateia@et.gr)

