



# ΕΦΗΜΕΡΙΔΑ ΤΗΣ ΚΥΒΕΡΝΗΣΕΩΣ ΤΗΣ ΕΛΛΗΝΙΚΗΣ ΔΗΜΟΚΡΑΤΙΑΣ

2 Οκτωβρίου 2023

ΤΕΥΧΟΣ ΤΕΤΑΡΤΟ

Αρ. Φύλλου 772

## ΠΕΡΙΕΧΟΜΕΝΑ

### ΑΠΟΦΑΣΕΙΣ

- 1 Μερική ανάκληση της υπ' αρ. 2607/05-09-2007 (Δ' 459) απόφασης Γενικού Γραμματέα Περιφέρειας Πελοποννήσου περί κήρυξης εκτάσεως ως αναδασωτέας, ως προς επιφάνεια εμβαδού 393,80 τετρ. μέτρων, που βρίσκεται στην θέση «ΝΤΕΡΕΜΕΝΟ» Τ.Κ. Κουταλά του Δήμου Κορινθίων Π.Ε. Κορινθίας.
- 2 Κήρυξη ως αναδασωτέας έκτασης εμβαδού 3.902,87 τ.μ. στη θέση «Μύλος» Τ.Κ. Αλεξάνδρου του Δήμου Λευκάδας Π.Ε. Λευκάδας.

### ΑΠΟΦΑΣΕΙΣ

Αριθμ. 498037

(1)

**Μερική ανάκληση της υπ' αρ. 2607/05-09-2007 (Δ' 459) απόφασης Γενικού Γραμματέα Περιφέρειας Πελοποννήσου περί κήρυξης εκτάσεως ως αναδασωτέας, ως προς επιφάνεια εμβαδού 393,80 τετρ. μέτρων, που βρίσκεται στην θέση «ΝΤΕΡΕΜΕΝΟ» Τ.Κ. Κουταλά του Δήμου Κορινθίων Π.Ε. Κορινθίας.**

Ο ΓΕΝΙΚΟΣ ΓΡΑΜΜΑΤΕΑΣ ΔΑΣΩΝ  
ΤΟΥ ΥΠΟΥΡΓΕΙΟΥ ΠΕΡΙΒΑΛΛΟΝΤΟΣ ΚΑΙ ΕΝΕΡΓΕΙΑΣ

Έχοντας υπόψη:

1. Τις διατάξεις της παρ. 1 του άρθρου 24 και της παρ. 3 του άρθρου 117 του Συντάγματος της Ελλάδας.
2. Τις διατάξεις του ν. 3200/1955 «Περί διοικητικής αποκέντρωσης», όπως αυτές τροποποιήθηκαν μεταγενέστερα.
3. Τις διατάξεις των άρθρων 28 και 28Α του ν. 4325/2015 «Εκδημοκρατισμός της διοίκησης - Καταπολέμηση Γραφειοκρατίας και Ηλεκτρονική Διακυβέρνηση. Αποκατάσταση αδικιών και άλλες διατάξεις» (Α' 47).
4. Τις διατάξεις του άρθρου 2 του ν. 4824/2021 (Α' 156) με το οποίο κυρώθηκε η από 13-08-2021 Πράξη Νομοθετικού Περιεχομένου «Έκτακτα μέτρα για την αποτελεσματική προστασία και την ταχεία αποκατάσταση του φυσικού περιβάλλοντος, την άμεση στήριξη των πλη-

γέντων από τις πυρκαγιές Ιουλίου/Αυγούστου 2021 και συναφείς διατάξεις» (Α' 143).

5. Τις διατάξεις των άρθρων 47 έως 55 του ν. 4915/2022 (Α' 63).

6. Το π.δ. 6/2022 «Σύσταση και μετονομασία Γενικών Γραμματειών, σύσταση Ειδικής Γραμματείας, μεταφορά υπηρεσιών και αρμοδιοτήτων» (Α' 17).

7. Το π.δ. 29/2022 (Α' 77) Τροποποίηση του π.δ. 132/2017 «Οργανισμός Υπουργείου Περιβάλλοντος και Ενέργειας» (Α' 160).

8. Την υπό στοιχεία ΥΠΕΝ/ΔΔΥ/48478/3594/16-5-2022 (Β' 2415) κοινή υπουργική απόφαση «Καθορισμός των διοικητικών λεπτομερειών μεταφοράς των δασικών υπηρεσιών, του αντίστοιχου προσωπικού και λοιπών θεμάτων της παρ. 5 άρθρου τρίτου της από 13-8-2021 Πράξης Νομοθετικού Περιεχομένου (Α' 143), η οποία κυρώθηκε με το άρθρο 2 του ν. 4824/2021 (Α' 156)».

9. Την υπό στοιχεία ΥΠΕΝ/ΔΔΥ/50878/3749/20-05-2022 (ΑΔΑ: ΨΓΒΩ4653Π8-ΩΧ6) εγκύκλιο του Υπουργείου Περιβάλλοντος και Ενέργειας «Εγκύκλιες οδηγίες για τη λειτουργία των Περιφερειακών Δασικών Υπηρεσιών, χρήση λογότυπου».

10. Την υπό στοιχεία ΥΠΕΝ/ΔΔΥ/62511/4542/17-06-2022 (Β' 3145) διαπιστωτική πράξη Υπουργού ΥΠΕΝ περί κατάταξης και τοποθέτησης του προσωπικού των Περιφερειακών Δασικών Υπηρεσιών του Υπουργείου Περιβάλλοντος και Ενέργειας.

11. Την υπό στοιχεία ΥΠΕΝ/ΔΝΕΠ/83988/2740/25-8-2022 (Β' 4528) περί εξουσιοδότησης υπογραφής «Με εντολή Υπουργού και με εντολή Γεν. Γραμματέα Δασών του ΥΠΕΝ [...] στους Προϊσταμένους των Επιθεωρήσεων Εφαρμογής Δασικής Πολιτικής και στους Προϊσταμένους των Διευθύνσεων, Δασαρχείων και Τμημάτων που υπάγονται σε αυτές».

12. Την υπ' αρ. 11984/22.1.2021 απόφαση του Διευθυντή Δασών Κορινθίας, σύμφωνα με την οποία έγινε ανάρτηση του Δασικού Χάρτη όλων των Τοπικών Διαμερισμάτων της Π.Ε. Κορινθίας Περιφέρειας Πελοποννήσου, εκτός των προ-Καποδιστριακών Ο.Τ.Α. Κορίνθου, Λεχαίου, Περιγαλίου, Κάτω Άσσου, Βραχατίου, Κοκκωνίου και Νεράτζης, των οποίων ο Δασικός Χάρτης έχει κυρωθεί (Δ' 565/2013).

13. Την υπ' αρ. 479390/20-12-2022 (ΑΔΑ: ΨΗΒΦ4653Π8-8Κ0) απόφαση του Διευθυντή Δασών Κορινθίας, σύμφω-

να με την οποία έγινε κύρωση του Δασικού Χάρτη ΠΕ Κορινθίας (Δ' 1027).

14. Τις διατάξεις του ν. 998/1979 «Περί προστασίας των δασών και των δασικών εν γένει εκτάσεων της χώρας» (Α' 289), και συγκεκριμένα της παρ. 4 άρθρου 44, όπως προστέθηκε με το άρθρο 36 του ν. 3698/2008 και αντικαταστάθηκε με την παρ. 3 άρθρου 35 του ν. 4280/2014 «Περιβαλλοντική αναβάθμιση και ιδιωτική πολεοδομηση - Βιώσιμη ανάπτυξη οικισμών - Ρυθμίσεις δασικής νομοθεσίας και άλλες διατάξεις» (Α' 159), και των παρ. 5 και 6 του άρθρου 44, όπως προστέθηκαν με το άρθρο 74 του ν. 4986/2022 (Α' 204) και της παρ. 6α άρθρου 3 του ίδιου νόμου.

15. Την υπ' αρ. 160417/1180/8.7.1980 βασική εγκύκλιο δ/γή του Υπουργείου Γεωργίας, με την οποία παρέχονται οδηγίες για τις αναδασωτέες εκτάσεις.

16. Την υπ' αρ. 105545/534/1.9.2014 διαταγή του Υ.Π.Ε.Κ.Α. «Εφαρμογή άρθρου 35 ν. 4280/2014 - Α' 159».

17. Την υπ' αρ. 117080/6353/13.11.2014 (ΑΔΑ: 77ΣΕ0-ΙΒ3) διαταγή Υ.Π.Ε.Κ.Α. «Περί της διαδικασίας άρσης ή ανάκλησης αποφάσεων αναδάσωσης».

18. Την υπ' αρ. 124581/2774/26.5.2015 διαταγή Υ.Π.Α.Π.Ε.Ν. «Περί της διαδικασίας άρσης ή ανάκλησης αποφάσεων αναδάσωσης - Διευκρινίσεις».

19. Την υπ' αρ. 2607/05-09-2007 (Δ' 459) απόφαση Γενικού Γραμματέα Περιφέρειας Πελοποννήσου με την οποία κηρύχθηκε αναδασωτέα με σκοπό την επανεγκατάσταση με φυσική ή τεχνητή αναγέννηση της δασικής βλάστησης που καταστράφηκε από πυρκαγιά που εκδηλώθηκε τον Ιούλιο του έτους 2007, επιφάνειας συνολικού εμβαδού 14.831.799 τετρ. μέτρων που βρίσκεται σε δι-άφορες θέσεις στην περιφέρεια των Δ.Δ. Αρχ. Κορίνθου και Σολομού του Δήμου Κορινθίων και των Δ.Δ. Κουταλά και Χιλιομοδίου Δήμου Τενέας, του Νομού Κορινθίας.

20. Την υπ' αρ. 295436/12-06-2023 αναφορά της Δασοπόνου Μακρή Θέης και την υπ' αρ. 315544/21-06-2023 αναφορά του Δασολόγου Αδάμ Αλεξίου, για την μερική ανάκληση της υπ' αρ. 2607/05-09-2007 (Δ' 459) απόφασης Γενικού Γραμματέα Περιφέρειας Πελοποννήσου κήρυξης εκτάσεως ως αναδασωτέας, ως προς επιφάνεια εμβαδού 393,80 τ.μ. (τριακοσίων ενενήντα τριών τετρ. μέτρων και ογδόντα εκατοστών τετρ. μέτρου) που βρίσκεται στην θέση «ΝΤΕΡΕΜΕΝΟ» Τ.Κ. Κουταλά του Δήμου Κορινθίων, όπως αυτή αποτυπώνεται στο από 12-06-2023 τοπογραφικό διάγραμμα της Δασοπόνου του Δασαρχείου Κορίνθου Μακρή Θέης κλίμακας 1/1.000, και οριοθετείται με τη χρήση συντεταγμένων στο Ε.Γ.Σ.Α. '87, με το αιτιολογικό ότι αποτελεί έκταση μη δασικού χαρακτήρα (σύμφωνα με την υπ' αρ. 11984/22-01-2021 (ΑΔΑ: 6ΥΣ4ΟΡ1Φ-ΕΡΑ) απόφαση περί ανάρτησης θεωρημένων

δασικών χαρτών ΠΕ Κορινθίας και την υπ' αρ. 479390/20-12-2022 (ΑΔΑ: ΨΗΒΦ4653Π8-8Κ0) απόφαση Διευθυντή Δασών Κορινθίας περί κύρωσης δασικών χαρτών ΠΕ Κορινθίας, έχει καταγραφεί με κωδικό ΑΑ+ΑΝ, συνεπώς δεν εμπίπτει στις διατάξεις της δασικής νομοθεσίας και σύμφωνα με τις παρ. 5 και 6 του άρθρου 44 του ν. 998/1979, όπως προστέθηκαν με το άρθρο 74 του ν. 4986/2022 (Α' 204) εξαιρούνται υποχρεωτικά της αναδάσωσης και εκδίδονται αποφάσεις με τις οποίες ανακαλούνται ή τροποποιούνται οι σχετικές αποφάσεις κήρυξης τους ως αναδασωτέων.

21. Τις υπ' αρ. 102105/6045/19.8.2015, 147894/7941/5.11.2015 και 147927/7942/5.11.2015 διαταγές Διεύθυνσης Συντονισμού και Επιθεώρησης Δασών Π.Δ.Ε. και Ι., αποφασίζουμε:

Την μερική ανάκληση της υπ' αρ. 2607/05-09-2007 (Δ' 459) απόφασης Γεν. Γραμ. Περιφέρειας Πελοποννήσου, με την οποία κηρύχθηκε ως αναδασωτέα έκταση συνολικού εμβαδού 14.831.799,00 τετρ. μέτρων με σκοπό την επανεγκατάσταση με φυσική ή τεχνητή αναγέννηση της δασικής βλάστησης που καταστράφηκε από πυρκαγιά που εκδηλώθηκε τον Ιούλιο του έτους 2007, ως προς επιφάνεια εμβαδού 393,80 τ.μ. (τριακοσίων ενενήντα τριών τετρ. μέτρων και ογδόντα εκατοστών τετρ. μέτρου) που βρίσκεται στην θέση «ΝΤΕΡΕΜΕΝΟ» Τ.Κ. Κουταλά του Δήμου Κορινθίων, και περιγράφεται αναλυτικά ως:

Τμήμα 1 υπό στοιχεία 1, 2...8, 1 με εμβαδόν Ε1=90.92 τ.μ.

Τμήμα 2 υπό στοιχεία 9, 10...16, 9 με εμβαδόν Ε2=66.77 τ.μ.

Τμήμα 3 υπό στοιχεία 17, 18...21, 17 με εμβαδόν Ε3=14.93 τ.μ. και

Τμήμα 4 υπό στοιχεία 22, 23...31, 22 με εμβαδόν Ε4=221.18 τ.μ. όπως αυτή αποτυπώνεται στο από 12-06-2023 τοπογραφικό διάγραμμα της Δασοπόνου του Δασαρχείου Κορίνθου Μακρή Θέης, και οριοθετείται με τη χρήση συντεταγμένων στο Ε.Γ.Σ.Α. '87, δεδομένου ότι η συγκεκριμένη επιφάνεια δεν εμπίπτει στις διατάξεις της δασικής νομοθεσίας και συμπεριλήφθηκε στην απόφαση κήρυξης αναδασωτέας έκτασης, λόγω πλάνης περί τα πραγματικά δεδομένα.

Από τις διατάξεις της απόφασης αυτής δεν προκαλείται δαπάνη σε βάρος του κρατικού προϋπολογισμού.

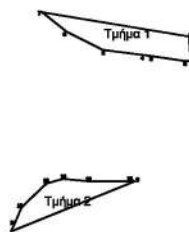
Κατά της παρούσας απόφασης, σύμφωνα με τις διατάξεις της παρ. 1 άρθρου 47 του ν. 3900/2010, όπως τροποποίησε το άρθρο 1 του ν. 702/1977, επιτρέπεται προσφυγή από οποιονδήποτε έχει έννομο συμφέρον, ενώπιον του (αρμοδίου) τριμελούς Διοικητικού Εφετείου, εντός εξήντα ημερών από την επομένη της δημοσίευσής ή κοινοποίησής αυτής.

**ΤΟΠΟΓΡΑΦΙΚΟ ΔΙΑΓΡΑΜΜΑ ΚΛΙΜΑΚΑΣ 1:1000**  
 τεσσάρων τμημάτων (1,2,3,4) στην περιοχή "Ντερεμένο" ΤΚ Κουταλά του Δήμου  
 Κορινθίων, που έχουν κριθεί ως ΑΑ+ΑΝ στον Δασικό Χάρτη, και για τα οποία προτείνεται  
 η μερική ανάκληση της υπ' αριθμ. 2607/2007 Απόφασης κήρυξης αναδασωτέας.

Ανήκει στο υπ' αριθμ. 295436/12-06-2023 έγγραφο του Δασαρχείου Κορίνθου.

**ΕΘΝΙΚΟ ΤΥΠΟΓΡΑΦΕΙΟ**  
 Για τεχνικούς λόγους στο σχεδιάγραμμα,  
 από το ηλεκτρονικό αρχείο, έγινε  
 σμίκρυνση κατά ποσοστό **81%**

**ΕΜΒΑΔΟΜΕΤΡΗΣΗ ΓΗΠΕΔΩΝ**  
 Με τη βοήθεια  
 των ορθογωνικών συντεταγμένων  
 των κορυφών τους



ΣΗΜΕΙΟ	X	Y	ΜΗΚΟΣ
1	398875.71	4191428.62	----
2	398874.75	4191428.56	1 - 2: 0.96
3	398868.82	4191429.41	2 - 3: 5.98
4	398867.56	4191429.59	3 - 4: 1.27
5	398860.98	4191430.41	4 - 5: 6.63
6	398854.95	4191433.42	5 - 6: 6.74
7	398850.83	4191436.72	6 - 7: 5.28
8	398875.41	4191432.65	7 - 8: 24.92
1	398875.71	4191428.62	8 - 1: 4.04

Ε1 = 90.92 τμ

ΣΗΜΕΙΟ	X	Y	ΜΗΚΟΣ
9	398866.37	4191408.41	----
10	398845.58	4191399.97	9 - 10: 22.44
11	398846.18	4191401.27	10 - 11: 1.43
12	398847.38	4191404.04	11 - 12: 3.01
13	398851.53	4191408.02	12 - 13: 5.75
14	398854.29	4191408.78	13 - 14: 2.86
15	398858.52	4191408.39	14 - 15: 4.25
16	398865.43	4191408.39	15 - 16: 6.91
9	398866.37	4191408.41	16 - 9: 0.94

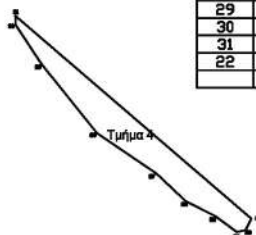
Ε2 = 66.77 τμ

ΣΗΜΕΙΟ	X	Y	ΜΗΚΟΣ
17	398911.04	4191361.38	----
18	398909.65	4191360.72	17 - 18: 1.54
19	398905.81	4191362.34	18 - 19: 4.16
20	398902.87	4191363.58	19 - 20: 3.19
21	398901.21	4191366.65	20 - 21: 3.50
17	398911.04	4191361.38	21 - 17: 11.17

Ε3 = 14.93 τμ

ΣΗΜΕΙΟ	X	Y	ΜΗΚΟΣ
22	398965.65	4191288.60	----
23	398964.66	4191286.62	22 - 23: 2.21
24	398963.20	4191286.38	23 - 24: 1.48
25	398959.54	4191289.06	24 - 25: 4.54
26	398954.65	4191291.51	25 - 26: 5.46
27	398949.77	4191296.14	26 - 27: 6.74
28	398939.76	4191302.97	27 - 28: 12.12
29	398930.57	4191314.41	28 - 29: 14.67
30	398926.14	4191321.09	29 - 30: 8.02
31	398926.10	4191322.61	30 - 31: 1.51
22	398965.65	4191288.60	31 - 22: 52.17

Ε4 = 221.18 τμ



**ΚΛΙΜΑΚΑ 1:1000**

**Συνολικό Εμβαδόν τμημάτων  
 (1,2,3,4) = 393.80 τ.μ.**

Πάτρα / /2023  
 Ο Επιθεωρητής Εφ.  
 Δασ. Πολιτ. Π.Δ.Ε.@ Ι.

NIKITAS MAZIS  
 19/09/2023 09:08  
 Μάζης Νικήτας  
 Δασολόγος

Κόρινθος / /2023  
 Ο Δ/ντής Δασών

GEORGIOS BLANOS  
 12/09/2023 14:21  
 Μπλάνος Γεώργιος  
 Δασολόγος

Κόρινθος / /2023  
 Ο Δασάρχης

ALEXIOS ADAM  
 30/06/2023 14:01  
 Αδάμ Αλέξιος  
 Δασολόγος

Κόρινθος 12/06/2023  
 Η Συντάκτρια

THEI MAKRI  
 30/06/2023 12:12  
 Μακρή Θέη  
 Δασοπόνος

Η απόφαση αυτή να δημοσιευθεί στην Εφημερίδα της Κυβερνήσεως.

Πάτρα, 19 Σεπτεμβρίου 2023

Με εντολή Γενικού Γραμματέα Δασών  
Ο Προϊστάμενος Επιθεώρησης Εφαρμογής  
Δασικής Πολιτικής Πελοποννήσου,  
Δυτικής Ελλάδας και Ιονίου

ΝΙΚΗΤΑΣ ΜΑΖΗΣ

Αριθμ. 506546

(2)

**Κήρυξη ως αναδασωτέας έκτασης εμβαδού 3.902,87 τ.μ. στη θέση «Μύλος» Τ.Κ. Αλεξάνδρου του Δήμου Λευκάδας Π.Ε. Λευκάδας.**

Ο ΓΕΝΙΚΟΣ ΓΡΑΜΜΑΤΕΑΣ ΔΑΣΩΝ  
ΤΟΥ ΥΠΟΥΡΓΕΙΟΥ ΠΕΡΙΒΑΛΛΟΝΤΟΣ ΚΑΙ ΕΝΕΡΓΕΙΑΣ

Έχοντας υπόψη:

1. Τις διατάξεις των άρθρων 24 παρ. 1 και 117 παρ. 3 του Συντάγματος της Ελλάδας (Α' 120/1979).

2. Τις διατάξεις του ν. 998/1979 «περί προστασίας των δασών και των δασικών εν γένει εκτάσεων της Χώρας» και ειδικότερα του άρθρου 38 παρ. 1 και του άρθρου 41 (Α' 289).

3. Τις διατάξεις του ν. 998/1979 άρθρο 70 παρ. 63, όπως τροποποιήθηκε με την παρ. 2 του άρθρου 12 του ν. 2040/1992 «Ρύθμιση θεμάτων αρμοδιότητας Υπουργείου Γεωργίας και νομικών προσώπων εποπτείας και άλλες διατάξεις» (Α' 70) και αντικαταστάθηκε με την παρ. 15 του άρθρου 1 του ν. 3208/2003 «Προστασία των δασικών οικοσυστημάτων, κατάρτιση δασολογίου, ρύθμιση εμπραγμάτων δικαιωμάτων επί δασών και δασικών εν γένει εκτάσεων και άλλες διατάξεις» (Α' 303)

4. Τις διατάξεις του ν. 3208/2003 «περί προστασίας των δασικών οικοσυστημάτων, κατάρτιση δασολογίου, ρύθμιση εμπραγμάτων δικαιωμάτων επί δασών και δασικών εν γένει εκτάσεων και άλλες διατάξεις».

5. Τις υπ' αρ. 160417/1180/8-7-1980 και 182447/3049/24-9-1980 εγκύκλιες διαταγές του Υπουργείου Γεωργίας.

6. Το άρθρο 26 του ν. 4061/2012 και τις υπ' αρ. 133356/3733/26-07-2013, 169536/1516/19-04-2012 και 179200/5059/20-12-2012 εγκυκλίου διαταγές του Υ.Π.Ε.Κ.Α.

7. Το υπό στοιχεία Γ39682/28-04-2015 έγγραφο του Εθνικού Τυπογραφείου για «Υποχρεωτική αποστολή εγγράφων για δημοσίευση στο Φύλλο της Εφημερίδας της Κυβέρνησης με χρήση τεχνολογιών πληροφορικής και επικοινωνιών και προηγμένης ηλεκτρονικής υπογραφής».

8. Τις διατάξεις του ν. 3861/2010 «Ενίσχυση της διαφάνειας με την υποχρεωτική ανάρτηση νόμων και πράξεων των κυβερνητικών, διοικητικών και αυτοδιοικητικών οργάνων στο διαδίκτυο "Πρόγραμμα Διαύγεια" και άλλες διατάξεις».

9. Την από 13-8-2021 Πράξη Νομοθετικού Περιεχομένου «Εκτακτα μέτρα για την αποτελεσματική προστασία και την ταχεία αποκατάσταση του φυσικού περιβάλλο-

ντος, την άμεση στήριξη των πληγέντων από τις πυρκαγιές του Ιουλίου/Αυγούστου 2021 και συναφείς διατάξεις» (Α' 143), η οποία κυρώθηκε και έχει ισχύ νόμου από τη δημοσίευση της στην Εφημερίδα της Κυβερνήσεως, με τον ν. 4824/2021 (Α' 156).

10. Την υπό στοιχεία ΥΠΕΝ/ΔΔΥ/48478/3594/16-05-2022 κοινή υπουργική απόφαση «Καθορισμός των διοικητικών λεπτομερειών μεταφοράς των δασικών υπηρεσιών, του αντίστοιχου προσωπικού και λοιπών θεμάτων της παρ. 5 του άρθρου τρίτου της από 13-8-2021 Πράξης Νομοθετικού Περιεχομένου (Α' 143), η οποία κυρώθηκε με το άρθρο 2 του ν. 4824/2021 (Α' 156)» (Β' 2415).

11. Τα άρθρα 47 έως 55 του ν. 4915/2022 (Α' 63).

12. Το π.δ. 29/2022 «Τροποποίηση του π.δ. 132/2017 "Οργανισμός Υπουργείου Περιβάλλοντος και Ενέργειας (Υ.Π.Ε.Ν.)"» (Α' 77).

13. Την υπό στοιχεία ΥΠΕΝ/ΔΟΙΚΔ/48691/2883/16-05-2022 (Β' 2501) απόφαση του Υπηρεσιακού Γραμματέα του ΥΠΕΝ «Ορισμός των Προϊσταμένων των Επιθεωρήσεων Εφαρμογής Δασικής Πολιτικής (ΕΕΔΠ) της Γενικής Γραμματείας Δασών του Υπουργείου Περιβάλλοντος και Ενέργειας, ως δευτερεύοντες διατάκτες».

14. Την υπό στοιχεία ΥΠΕΝ/ΔΝΕΠ/83988/2740/25-8-2022 Εξουσιοδότηση υπογραφής «Με εντολή Υπουργού» του Υπουργού Περιβάλλοντος και Ενέργειας, «Με εντολή Υφυπουργού» του Υφυπουργού Περιβάλλοντος και Ενέργειας και «Με εντολή Γενικού Γραμματέα Δασών» του Γενικού Γραμματέα Δασών του Υπουργείου Περιβάλλοντος και Ενέργειας, κατά λόγο αρμοδιότητας, στον Προϊστάμενο της Γενικής Διεύθυνσης Δασών και Δασικού Περιβάλλοντος της Γενικής Γραμματείας Δασών του Υ.Π.Ε.Ν., στους Προϊστάμενους των Επιθεωρήσεων Εφαρμογής Δασικής Πολιτικής και στους Προϊστάμενους των Διευθύνσεων, Δασαρχείων και Τμημάτων που υπάγονται σε αυτές.

15. Την υπ' αρ. 7169/15-1-2021 (ΑΔΑ: ΨΚΤ8ΟΡ1Φ-ΒΝΖ) απόφαση «Ανάρτηση δασικού χάρτη στο σύνολο της Π.Ε. Λευκάδας και πρόσκληση ενδιαφερομένων για υποβολή αντιρρήσεων κατά του περιεχομένου του».

16. Την υπ' αρ. 150601/15-9-2022 απόφαση «Κύρωση δασικού χάρτη για το σύνολο της περιοχής Π.Ε. Λευκάδας» (Δ' 805).

17. Την υπ' αρ. 493521/18-9-2023 πρόταση της αρμόδιας Διεύθυνσης Δασών Λευκάδας σχετικά με την κήρυξη ως αναδασωτέας της αναφερόμενης στο θέμα έκτασης, αποφασίζουμε:

Κηρύσσουμε ως αναδασωτέα την έκταση εμβαδού 3.902,87 τ.μ. (τριών χιλιάδων εννιάκοσίων δύο τετραγωνικών μέτρων και ογδόντα επτά εκατοστών). Η έκταση αυτή που βρίσκεται στην θέση «Μύλος» Τ.Κ. Αλεξάνδρου, απεικονίζεται με τα στοιχεία Α, Β, Γ, ..., Μ, Ν, Α στο προσαρτημένο στην παρούσα απόφαση μας διάγραμμα το οποίο αποτελεί αναπόσπαστο μέρος αυτής και έχει όρια: Βόρεια: Με έκταση δασικής μορφής (ΔΔ). Νότια: Με έκταση δασικής μορφής (ΔΔ και ΑΔ). Ανατολικά: Με έκταση δασικής μορφής (ΔΔ). Δυτικά: Με έκταση δασικής μορφής (ΔΔ).

Σκοποί της κήρυξης της ανωτέρω έκτασης ως αναδασωτέας είναι η διατήρηση του δασικού χαρακτήρα αυτής, ο αποκλεισμός διάθεσής της για άλλη χρήση και η αποκατάσταση με φυσική αναγέννηση της καταστραφείσης από παράνομη υλοτομία βλάστησης (η υπόψη έκταση απεικονίζεται με δασική μορφή (Δ.Δ.) στον αναρτημένο δασικό χάρτη και είναι δάσος αείφυλλων πλατύφυλλων).

Κάθε θιγόμενος από την απόφαση αυτή, μπορεί να ασκήσει αίτηση ακύρωσης ενώπιον του οικείου τριμελούς Διοικητικού Εφετείου εντός εξήντα ημερών από της δημοσίευσής ή κοινοποίησής της.

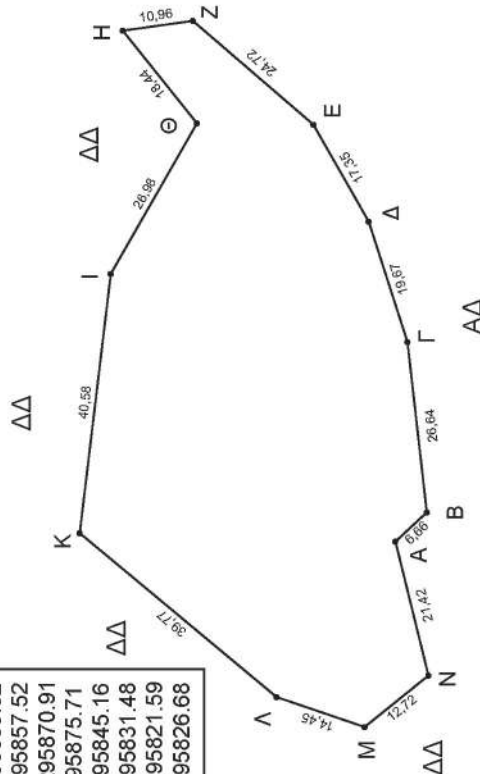
Από την παρούσα απόφαση δεν προκύπτει δαπάνη για τον κρατικό προϋπολογισμό.

ΕΛΛΗΝΙΚΗ ΔΗΜΟΚΡΑΤΙΑ  
ΥΠΟΥΡΓΕΙΟ ΠΕΡΙΒΑΛΛΟΝΤΟΣ ΚΑΙ ΕΝΕΡΓΕΙΑΣ  
ΕΠΙΘΕΩΡΗΣΗ ΕΦΑΡΜΟΓΗΣ ΔΑΣΙΚΗΣ ΠΟΛΙΤΙΚΗΣ  
ΠΕΛΟΠΟΝΝΗΣΟΥ, ΔΥΤΙΚΗΣ ΕΛΛΑΔΑΣ ΚΑΙ ΙΟΝΙΟΥ  
ΔΙΕΥΘΥΝΣΗ ΔΑΣΩΝ Π.Ε. ΛΕΥΚΑΔΑΣ

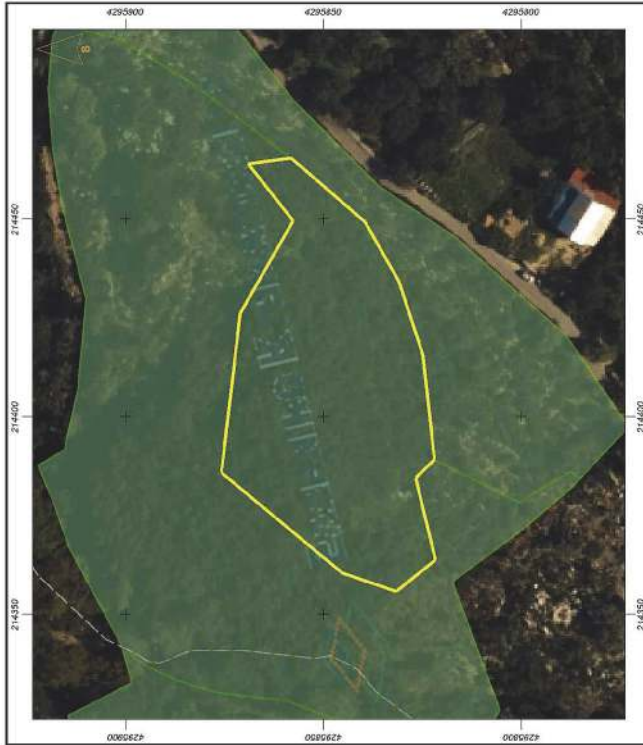
### ΤΟΠΟΓΡΑΦΙΚΟ ΔΙΑΓΡΑΜΜΑ

Ανήκει στην αριθ. 506546/21-9-2023 απόφαση του Γενικού Γραμματέα Δασών  
Έκτασης που καταστράφηκε παράνομα 3.902,87 τ.μ.  
θέση «Μύλος» Τ.Κ. Αλεξάνδρου Δήμου Λευκάδας  
ΚΛΙΜΑΚΑ 1:1000

Συντεταγμένες ΕΓΣΑ87
A 214389.16,4295821.81
B 214415.63,4295824.83
Γ 214434.36,4295830.85
Δ 214449.43,4295839.45
Ε 214465.57,4295858.17
Ζ 214464.05,4295869.02
Η 214449.64,4295857.52
Θ 214426.22,4295870.91
Ι 214385.92,4295875.71
Κ 214360.46,4295845.16
Λ 214355.80,4295831.48
Μ 214363.80,4295821.59
Ν 214384.61,4295826.68



ΑΠΟΣΠΑΣΜΑ ΔΑΣΙΚΟΥ ΧΑΡΤΗ



ΑΘΑΝΑΣΙΟΣ ΚΟΝΤΟΓΕΩΡΓΙΣ  
22/09/2023 08:08

### ΘΕΩΡΗΘΗΚΕ

Με εντολή του Γενικού Γραμματέα Δασών  
Ο Επιθεωρητής Εφαρμογής Δασικής Πολιτικής

Ο Διεύθυνσης Συντονισμού  
και Επιθεώρησης Δασών

Ο Διευθυντής Δασών

Ο Συντάκτης

Νικήτας Μιάζης  
Δασολόγος – Περιβαλλοντολόγος MSc

Αλέξανδρος Τακατλίδης  
Δασολόγος

Α. Κοντογεώργης  
Δασοπτόνος

Α. Κοντογεώργης  
Δασοπτόνος

**ΕΘΝΙΚΟ ΤΥΠΟΓΡΑΦΕΙΟ**  
Για τεχνικούς λόγους στο σχεδιάγραμμα,  
από το ηλεκτρονικό αρχείο, έγινε  
σμίκρυνση κατά ποσοστό **85%**

Η απόφαση αυτή να δημοσιευθεί στην Εφημερίδα της Κυβερνήσεως.

Λευκάδα, 21 Σεπτεμβρίου 2023

Με εντολή Γενικού Γραμματέα Δασών  
Ο Προϊστάμενος Επιθεώρησης Εφαρμογής Δασικής Πολιτικής  
Πελοποννήσου, Δυτικής Ελλάδας και Ιονίου

ΝΙΚΗΤΑΣ ΜΑΖΗΣ



## ΕΘΝΙΚΟ ΤΥΠΟΓΡΑΦΕΙΟ

Το Εθνικό Τυπογραφείο αποτελεί δημόσια υπηρεσία υπαγόμενη στην Προεδρία της Κυβέρνησης και έχει την ευθύνη τόσο για τη σύνταξη, διαχείριση, εκτύπωση και κυκλοφορία των Φύλλων της Εφημερίδας της Κυβερνήσεως (ΦΕΚ), όσο και για την κάλυψη των εκτυπωτικών - εκδοτικών αναγκών του δημοσίου και του ευρύτερου δημόσιου τομέα (ν. 3469/2006/Α' 131 και π.δ. 29/2018/Α' 58).

### 1. ΦΥΛΛΟ ΤΗΣ ΕΦΗΜΕΡΙΔΑΣ ΤΗΣ ΚΥΒΕΡΝΗΣΕΩΣ (ΦΕΚ)

- Τα **ΦΕΚ σε ηλεκτρονική μορφή** διατίθενται δωρεάν στο **www.et.gr**, την επίσημη ιστοσελίδα του Εθνικού Τυπογραφείου. Όσα ΦΕΚ δεν έχουν ψηφιοποιηθεί και καταχωριστεί στην ανωτέρω ιστοσελίδα, ψηφιοποιούνται και αποστέλλονται επίσης δωρεάν με την υποβολή αίτησης, για την οποία αρκεί η συμπλήρωση των αναγκαίων στοιχείων σε ειδική φόρμα στον ιστότοπο **www.et.gr**.

- Τα **ΦΕΚ σε έντυπη μορφή** διατίθενται σε μεμονωμένα φύλλα είτε απευθείας από το Τμήμα Πωλήσεων και Συνδρομητών, είτε ταχυδρομικά με την αποστολή αιτήματος παραγγελίας μέσω των ΚΕΠ, είτε με ετήσια συνδρομή μέσω του Τμήματος Πωλήσεων και Συνδρομητών. Το κόστος ενός ασπρόμαυρου ΦΕΚ από 1 έως 16 σελίδες είναι 1,00 €, αλλά για κάθε επιπλέον οκτασέλιδο (ή μέρος αυτού) προσαυξάνεται κατά 0,20 €. Το κόστος ενός έγχρωμου ΦΕΚ από 1 έως 16 σελίδες είναι 1,50 €, αλλά για κάθε επιπλέον οκτασέλιδο (ή μέρος αυτού) προσαυξάνεται κατά 0,30 €. Το τεύχος Α.Σ.Ε.Π. διατίθεται δωρεάν.

#### • Τρόποι αποστολής κειμένων προς δημοσίευση:

Α. Τα κείμενα προς δημοσίευση στο ΦΕΚ, από τις υπηρεσίες και τους φορείς του δημοσίου, αποστέλλονται ηλεκτρονικά στη διεύθυνση **webmaster.et@et.gr** με χρήση προηγμένης ψηφιακής υπογραφής και χρονοσήμανσης.

Β. Κατ' εξαίρεση, όσοι πολίτες δεν διαθέτουν προηγμένη ψηφιακή υπογραφή μπορούν είτε να αποστέλλουν ταχυδρομικά, είτε να καταθέτουν με εκπρόσωπό τους κείμενα προς δημοσίευση εκτυπωμένα σε χαρτί στο Τμήμα Παραλαβής και Καταχώρισης Δημοσιευμάτων.

- Πληροφορίες, σχετικά με την αποστολή/κατάθεση εγγράφων προς δημοσίευση, την ημερήσια κυκλοφορία των Φ.Ε.Κ., με την πώληση των τευχών και με τους ισχύοντες τιμοκαταλόγους για όλες τις υπηρεσίες μας, περιλαμβάνονται στον ιστότοπο (**www.et.gr**). Επίσης μέσω του ιστότοπου δίδονται πληροφορίες σχετικά με την πορεία δημοσίευσης των εγγράφων, με βάση τον Κωδικό Αριθμό Δημοσιεύματος (ΚΑΔ). Πρόκειται για τον αριθμό που εκδίδει το Εθνικό Τυπογραφείο για όλα τα κείμενα που πληρούν τις προϋποθέσεις δημοσίευσης.

### 2. ΕΚΤΥΠΩΤΙΚΕΣ - ΕΚΔΟΤΙΚΕΣ ΑΝΑΓΚΕΣ ΤΟΥ ΔΗΜΟΣΙΟΥ

Το Εθνικό Τυπογραφείο ανταποκρινόμενο σε αιτήματα υπηρεσιών και φορέων του δημοσίου αναλαμβάνει να σχεδιάσει και να εκτυπώσει έντυπα, φυλλάδια, βιβλία, αφίσες, μπλοκ, μηχανογραφικά έντυπα, φακέλους για κάθε χρήση, κ.ά.

Επίσης σχεδιάζει ψηφιακές εκδόσεις, λογότυπα και παράγει οπτικοακουστικό υλικό.

**Ταχυδρομική Διεύθυνση:** Καποδιστρίου 34, τ.κ. 10432, Αθήνα

**ΤΗΛΕΦΩΝΙΚΟ ΚΕΝΤΡΟ:** 210 5279000 - fax: 210 5279054

#### ΕΞΥΠΗΡΕΤΗΣΗ ΚΟΙΝΟΥ

**Πωλήσεις - Συνδρομές:** (Ισόγειο, τηλ. 210 5279178 - 180)

**Πληροφορίες:** (Ισόγειο, Γρ. 3 και τηλεφ. κέντρο 210 5279000)

**Παραλαβή Δημ. Ύλης:** (Ισόγειο, τηλ. 210 5279167, 210 5279139)

**Ωράριο για το κοινό:** Δευτέρα ως Παρασκευή: 8:00 - 13:30

Ιστότοπος: **www.et.gr**

Πληροφορίες σχετικά με την λειτουργία του ιστότοπου: **helpdesk.et@et.gr**

Αποστολή ψηφιακά υπογεγραμμένων εγγράφων προς δημοσίευση στο ΦΕΚ: **webmaster.et@et.gr**

Πληροφορίες για γενικό πρωτόκολλο και αλληλογραφία: **grammateia@et.gr**

**Πείτε μας τη γνώμη σας,**

για να βελτιώσουμε τις υπηρεσίες μας, συμπληρώνοντας την ειδική φόρμα στον ιστότοπό μας.

