



# ΕΦΗΜΕΡΙΣ ΤΗΣ ΚΥΒΕΡΝΗΣΕΩΣ

## ΤΗΣ ΕΛΛΗΝΙΚΗΣ ΔΗΜΟΚΡΑΤΙΑΣ

ΤΕΥΧΟΣ ΤΕΤΑΡΤΟ

Αρ. Φύλλου 770

10 Νοεμβρίου 2000

**ΠΕΡΙΕΧΟΜΕΝΑ****ΑΠΟΦΑΣΕΙΣ**

- Εφαρμογή του άρθρου 1 του Ν.653/77 για την βελτίωση - διαπλάτυνση της Εγνατίας οδού, τμήμα Αλιάκμονας - Κοζάνης από χ.θ 44 +060 - 51 + 140 ..... 1
- Εφαρμογή του άρθρου 1 του Ν.653/77 για την βελτίωση - διαπλάτυνση του συνδετηρίου τμήματος της οδού «Παράκαμψη Ιωαννίνων» με την Εθν. Οδό Ιωαννίνων - Άρτας..... 2
- Αναστολή χορήγησης οικοδομικών εργασιών σε εντός σχεδίου περιοχές του δήμου Ταύρου (ν. Αττικής) . 3
- Κήρυξη έκτασης 2.800 m<sup>2</sup> ως αναδασωτέας στη θέση «Μπάγια» περιφέρειας Δήμου Αιτωλικού Ν Αιτ/νίας 4

**Διορθώσεις Σφαλμάτων**

- Διόρθωση σφάλματος στην 23581/ 10184/874/8.7.1998 απόφαση Νομάρχη Αθηνών ..... 5

**ΑΠΟΦΑΣΕΙΣ**

- Αριθ. Δ12/0/36210 (1)  
Εφαρμογή του άρθρου 1 του Ν.653/77 για την βελτίωση - διαπλάτυνση της Εγνατίας οδού, τμήμα Αλιάκμονας - Κοζάνη από χ.θ 44 +060 - 51 + 140.

**Ο ΥΠΟΥΡΓΟΣ****ΠΕΡΙΒΑΛΛΟΝΤΟΣ ΧΩΡΟΤΑΞΙΑΣ & ΔΗΜΟΣΙΩΝ ΕΡΓΩΝ**

Έχοντας υπόψη:

1. Τις διατάξεις του Ν. 653/77 "Περί υποχρέωσης των παρόδων ιδιοκτητών για τη διάνοιξη οδών κ.λ.π.", όπως τροποποιήθηκε και συμπληρώθηκε με τους Ν. 960 (άρθρο 9 παρ. 4), Ν. 947/79 (άρθρο 62 παρ. 9 και 10), Ν. 1349/83 (άρθρο 14) και Ν. 1418/84 (άρθρο 25) σε συνδυασμό με την Α1 /0/2/7/12.3.85 απόφαση Υπουργού ΠΕΧΩΔΕ.
2. Τις διατάξεις του Π.Δ. 929/1979 "Περί εκτελέσεως του άρθρου 1 του Ν. 653/1977".
3. Τις διατάξεις του Π.Δ. 69/88 "Περί Οργανισμού της Γενικής Γραμματείας Δημοσίων Έργων".
4. Τις διατάξεις του Ν.797/1971 "Περί Αναγκαστικών Απαλλοτριώσεων"
5. Τη Δ12/30945/16.3.89 (Ε. 30) Εγκύκλιο του Υπουργού ΠΕΧΩΔΕ.

6. Τη Δ 16α/04/773/29.11.90 κοινή απόφαση Υπουργού Προεδρίας της Κυβέρνησης και του Αναπληρωτή Υπουργού ΠΕΧΩΔΕ για την εξαιρέση Διοικητικών πράξεων ή εγγράφων από τον κανόνα των τριών υπογραφών.

7. Τη Δ16α/01/29/Α.Φ.1/15.1.1996 Απόφαση τοποθέτησης Γενικών Διευθυντών.

8. Την απόφαση Δ17/01/79/Φ.Θ.2.2.1/24.8.89 (ΦΕΚ 666 Β') του Υπουργού ΠΕΧΩΔΕ περί μεταβίβασης αρμοδιοτήτων στο Γεν. Γραμματέα κ.λ.π. όπως τροποποιήθηκε και συμπληρώθηκε με την απόφαση Δ17α/02/ 100/ Φ.Θ.2.2.1/19.10.89 του ιδίου.

9. Το Ν. 2052/92 και την Εγκύκλιο Δ12/35572/23.7.92 με την οποία παρέχονται διευκρινίσεις και οδηγίες για την εφαρμογή του Ν. 2052/92.

10. Το 37179/26.4.2000 έγγραφο Εγνατίας οδού, αποφασίζουμε:

Ορίζουμε ότι: 1) Η Εγνατία οδός βελτιώνεται - διαπλάτυνεται με την κατασκευή του τμήματος Αλιάκμονας - Κοζάνη από χ. θ 44 + 060 -χ.θ 51 + 140 και 2) Έχουν εφαρμογή οι διατάξεις του άρθρου 1 του Ν.653/77.

Η παρούσα απόφαση να δημοσιευθεί στην Εφημερίδα της Κυβέρνησης.

Αθήνα, 31 Οκτωβρίου 2000

Ο ΥΠΟΥΡΓΟΣ

**ΚΩΣΤΑΣ ΛΑΛΙΩΤΗΣ**

- Αριθ. Δ12/0/36211 (2)  
Εφαρμογή του άρθρου 1 του Ν.653/77 για την βελτίωση - διαπλάτυνση του συνδετηρίου τμήματος της οδού «Παράκαμψη Ιωαννίνων» με την Εθν. Οδό Ιωαννίνων - Άρτας.

**Ο ΥΠΟΥΡΓΟΣ****ΠΕΡΙΒΑΛΛΟΝΤΟΣ ΧΩΡΟΤΑΞΙΑΣ & ΔΗΜΟΣΙΩΝ ΕΡΓΩΝ**

Έχοντας υπόψη:

1. Τις διατάξεις του Ν.653/77 "Περί υποχρέωσης των παρόδων ιδιοκτητών για τη διάνοιξη οδών κ.λ.π.", όπως τροποποιήθηκε και συμπληρώθηκε με τους Ν. 960 (άρθρο 9 παρ. 4), Ν. 947/79 (άρθρο 62 παρ. 9 και 10), Ν. 1349/83 (άρθρο 14) και Ν. 1418/84 (άρθρο 25) σε συνδυασμό με την Α1 /0/2/7/12.3.85 απόφαση Υπουργού ΠΕΧΩΔΕ.
2. Τις διατάξεις του Π.Δ. 929/1979 "Περί εκτελέσεως του άρθρου 1 του Ν. 653/1977".

3. Τις διατάξεις του Π.Δ. 69/88 "Περί Οργανισμού της Γενικής Γραμματείας Δημοσίων Έργων".

4. Τις διατάξεις του Ν.797/1971 "Περί Αναγκαστικών Απαλλοτριώσεων"

5. Τη Δ12/30945/16.3.89 (Ε. 30) Εγκύκλιο του Υπουργού ΠΕΧΩΔΕ.

6. Τη Δ16α/04/773/29.11.90 κοινή απόφαση Υπουργού Προεδρίας της Κυβέρνησης και του Αναπληρωτή Υπουργού ΠΕΧΩΔΕ για την εξαιρέση Διοικητικών πράξεων ή εγγράφων από τον κανόνα των τριών υπογραφών.

7. Τη Δ16α/01/29/Α.Φ.1/15.1.1996 Απόφαση τοποθέτησης Γενικών Διευθυντών.

8. Την απόφαση Δ17/01/79/Φ.Θ.2.2.1/24.8.89 (ΦΕΚ 666 Β') του Υπουργού ΠΕΧΩΔΕ περί μεταβίβασης αρμοδιοτήτων στο Γεν. Γραμματέα κ.λ.π. όπως τροποποιήθηκε και συμπληρώθηκε με την απόφαση Δ17α/02/100/Φ.Θ.2.2.1/19.10.89 του ιδίου.

9. Το Ν. 2052/92 και την Εγκύκλιο Δ 12/35572/23.7.92 με την οποία παρέχονται διευκρινίσεις και οδηγίες για την εφαρμογή του Ν. 2052/92.

10. Το 389/13.4.2000 έγγραφο της ΔΜΕΟ με το οποίο υποβλήθηκαν τα κτηματολόγια στη Δ/νσή μας, αποφασίζουμε:

Ορίζουμε ότι: 1) Βελτιώνεται - διαπλατύνεται το συνδεδεμένο τμήμα της οδού "Παράκαμψη Ιωαννίνων" με την Ε.Ο. Ιωαννίνων - Άρτας

και 2) Έχουν εφαρμογή οι διατάξεις του άρθρου 1 του Ν. 653/77.

Η παρούσα απόφαση να δημοσιευθεί στην Εφημερίδα της Κυβέρνησης.

Αθήνα, 31 Οκτωβρίου 2000

Ο ΥΠΟΥΡΓΟΣ

**ΚΩΣΤΑΣ ΛΑΛΙΩΤΗΣ**



Αριθ. 28216/7740

(3)

Αναστολή χορήγησης οικοδομικών εργασιών σε εντός σχεδίου περιοχές του δήμου Ταύρου (ν. Αττικής).

**Ο ΥΠΟΥΡΓΟΣ ΠΕΡΙΒΑΛΟΝΤΟΣ  
ΧΩΡΟΤΑΞΙΑΣ ΚΑΙ ΔΗΜΟΣΙΩΝ ΕΡΓΩΝ**

Έχοντας υπόψη:

1. Τις διατάξεις των άρθρων 152 (παρ. 5) και 159 (παρ.2)

του από 14.7.99 π.δ/τος "Κώδικας Βασικής Πολεοδομικής Νομοθεσίας" (Δ' 580/99).

2. Τις διατάξεις του άρθρου 99 (παρ.2) του ν. 1892/ 1990 «Για τον εκσυγχρονισμό και την ανάπτυξη και άλλες διατάξεις» (Α' 101), όπως αντικαταστάθηκε με την παρ.1 του άρθρου 7 του Ν.2052/1992 "Μέτρα για την αντιμετώπιση του νέφους και πολεοδομικές ρυθμίσεις" (Α'94).

3. Τις διατάξεις του άρθρου 29Α του ν. 1558/1985 «Κυβέρνηση και Κυβερνητικά Όργανα» (Α' 137), όπως αυτό προστέθηκε με το άρθρο 27 του ν.2081/1992 (Α' 154) και αντικαταστάθηκε με την παρ.2α του άρθρου 1 του ν.2469/ 1997 (Α'38).

4. Τις διατάξεις της παρ. Β του άρθρου 1 του ΠΔ/τος 28/28.1.1993 «Καθορισμός αρμοδιοτήτων που διατηρούνται από τον Υπουργό και τις Περιφερειακές Υπηρεσίες Διοργανιακού επιπέδου του Υπουργείου Περιβάλλοντος Χωροταξίας και Δημοσίων Έργων (Α'9)»

5. Το 2575/22.9.2000 (αρ.πρωτ. 24651/6724/22.9.2000) έγγραφο του Οργανισμού Αθήνας.

6. Το γεγονός ότι από τις κανονιστικές διατάξεις της απόφασης δεν προκαλείται δαπάνη σε βάρος του κρατικού προϋπολογισμού και του οικείου Ο.Τ.Α., αποφασίζουμε:

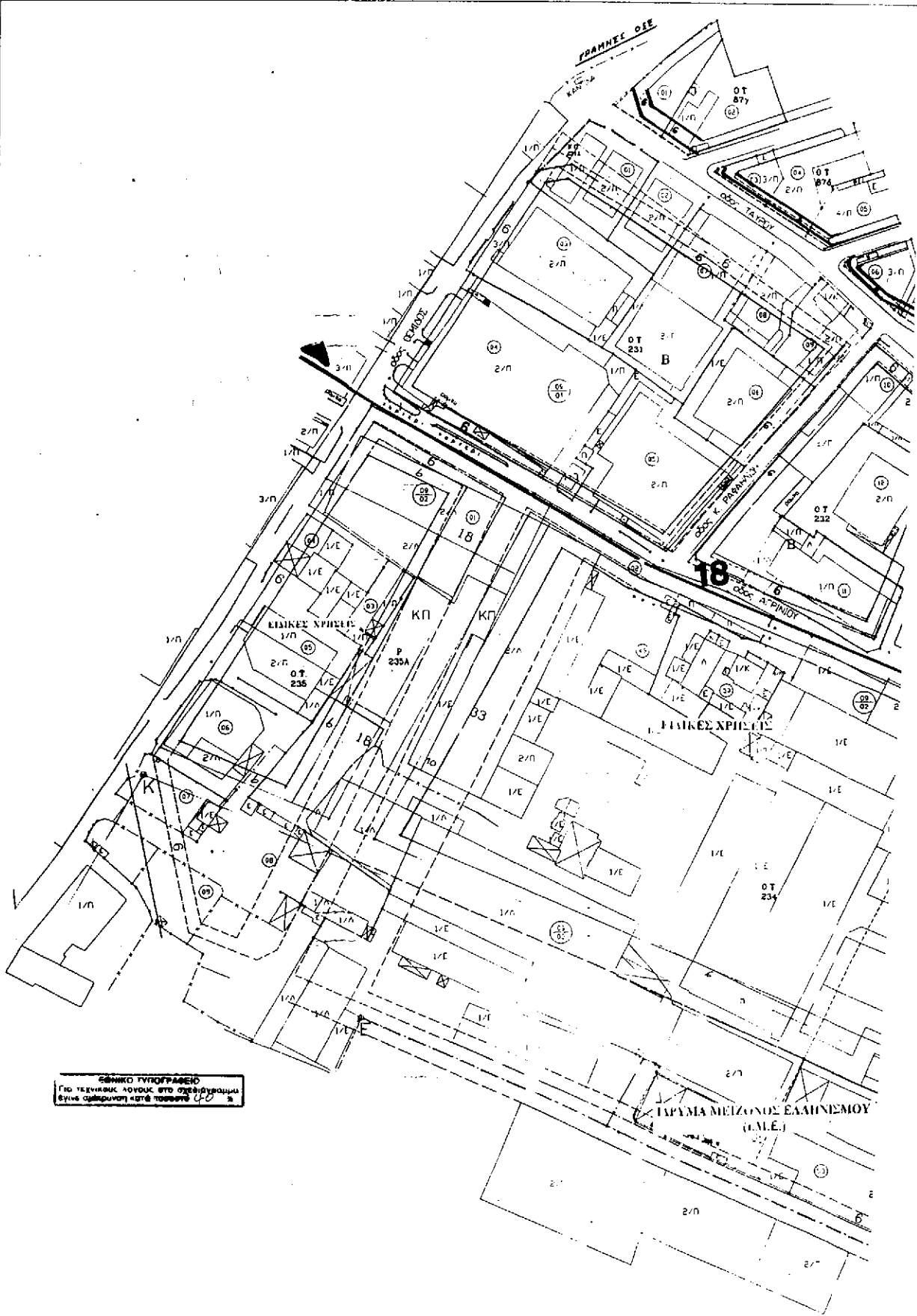
1. Αναστέλλονται για έξι (6 μήνες) η χορήγηση οικοδομικών αδειών και η εκτέλεση οικοδομικών εργασιών σε περιοχή εντός του εγκεκριμένου ρυμοτομικού σχεδίου του δήμου Ταύρου (ν. Αττικής) και ειδικότερα στα οικόπεδα που έχουν πρόσωπο επί της οδού Ταύρου από την οδό Πειραιώς μέχρι τις γραμμές του ΟΣΕ όπως φαίνεται στο σχετικό χρωματισμένο πρωτότυπο διάγραμμα σε κλίμακα 1:1000, που θεωρήθηκε από τον Προϊστάμενο της Διεύθυνσης Τοπογραφικών Εφαρμογών με την 28216 /2000 πράξη του και που αντίτυπό του σε φωτοσμίκρυνση δημοσιεύεται με την παρούσα απόφαση.

2. Η ισχύς της παρούσας απόφασης αρχίζει από τη δημοσίευσή της στην Εφημερίδα της Κυβέρνησης.

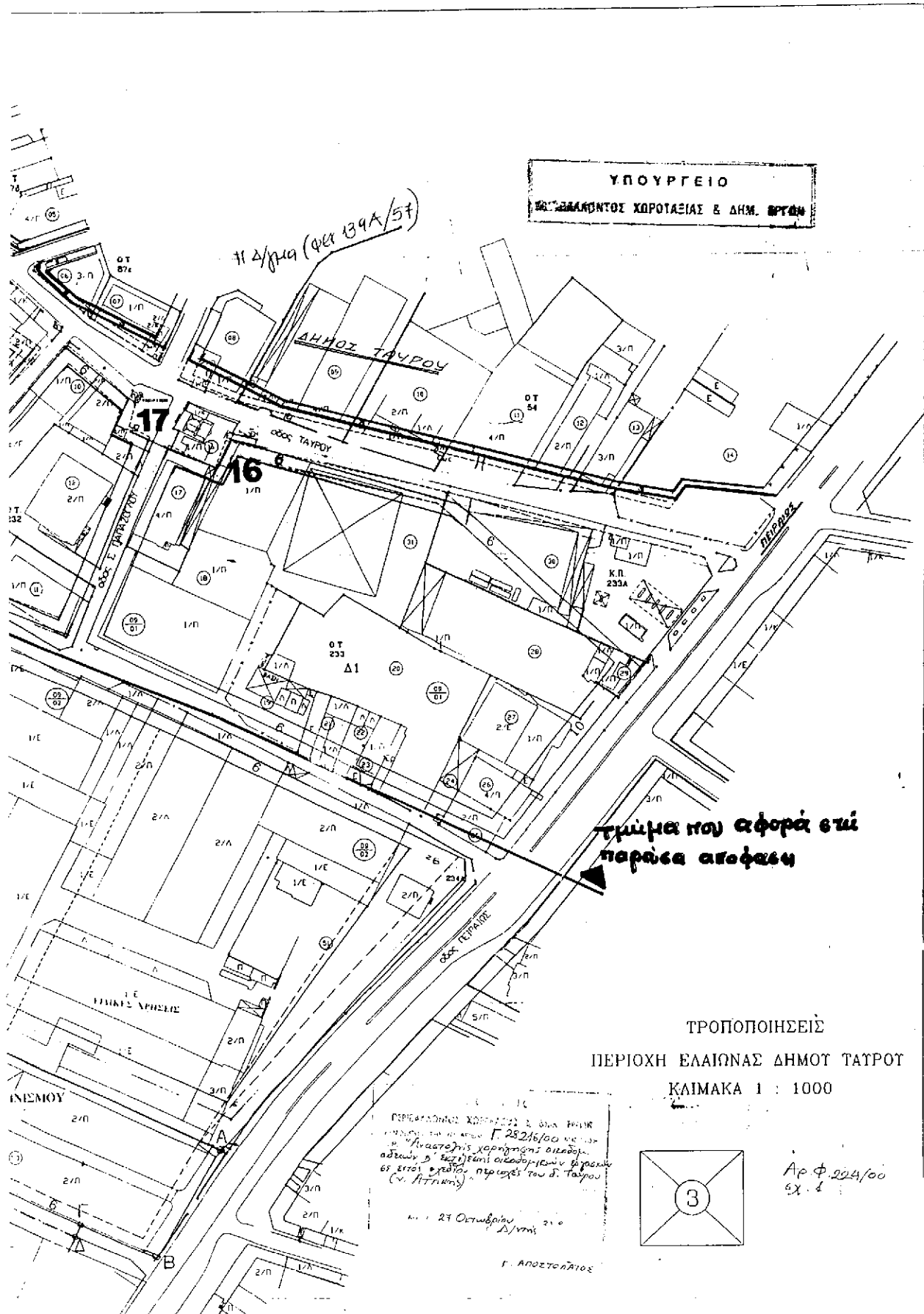
Αθήνα, 27 Οκτωβρίου 2000

Ο ΥΠΟΥΡΓΟΣ

**ΚΩΣΤΑΣ ΛΑΛΙΩΤΗΣ**



ΣΧΗΜΑ ΤΥΠΟΓΡΑΦΕΙΟΥ  
 Για τεχνικούς λόγους στο σχεδιαστικό  
 έγινε αλλαγή στην κατάσταση (10)



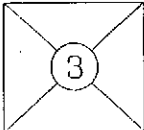
ΥΠΟΥΡΓΕΙΟ  
ΕΠΙΧΕΙΡΗΣΙΑΚΗΣ ΧΩΡΟΤΑΞΙΑΣ & ΔΗΜ. ΟΡΓΑΝΩΣΗΣ

Τμήμα που αφορά επί παλαιά αγορά

ΤΡΟΠΟΠΟΙΗΣΕΙΣ  
ΠΕΡΙΟΧΗ ΕΛΑΙΟΥΝΑΣ ΔΗΜΟΥ ΤΑΥΡΟΥ  
ΚΛΙΜΑΚΑ 1 : 1000

ΠΕΡΙΦΕΡΕΙΑΚΟΣ ΧΩΡΟΤΑΞΙΣ & ΔΗΜ. ΟΡΓΑΝΩΣΗΣ  
ΠΡΟΣΧΕΔΙΟ ΤΗΣ ΠΡΟΤΑΣΗΣ Γ. 2524/00 ΜΕ ΤΙΤΛΟ  
"Αναστολής χρησιμοποίησης οικοπέδων  
αδελφών Β. & Σ. Ζυγίτη στην οδό Πλευραίας  
65 ετών κ. αριθ. 233, 233Α, 233Β, 233Γ  
(π. Α. Α. Ταύρου)

π. 27 Οκτωβρίου 2006  
Γ. ΑΝΟΣΤΟΛΑΪΟΣ



Αρ. Φ. 224/00  
σχ. 1

Αριθ. 2087

(4)

Κήρυξη έκτασης 2.800 m<sup>2</sup> ως αναδασωτέας στη θέση «Μπάγια» περιφέρειας Δήμου Αιτωλικού Ν. Αιτ/νίας.

Ο ΓΕΝΙΚΟΣ ΓΡΑΜΜΑΤΕΑΣ  
ΠΕΡΙΦΕΡΕΙΑΣ ΔΥΤΙΚΗΣ ΕΛΛΑΔΟΣ

Έχοντας υπόψη:

1. Τις διατάξεις του Ν.3200/55 περί διοικητικής αποκέντρωσης, όπως τροποποιήθηκε, συμπληρώθηκε μεταγενέστερα με το Ν.Δ. 532/70.

2. Τις διατάξεις του άρθρου 117 παρ. 3 του Συνταγματος.

3. Τις διατάξεις του Ν. 998/79 "περί προστασίας δασών κ.λ.π." και ειδικότερα: α) του άρθρου 38 παρ. 1 και β) του άρθρου 41 παρ. 1.

4. Τις με αριθμ. α) 160417/1180/8.7.80, β) 182447/3049/24.9.80 και γ) 141823/4.2.83 διαταγές του Υπουργείου Γεωργίας.

5. Τις διατάξεις των άρθρων 1 παρ.1, 2 παρ.1δ, 5 παρ.3β, 6 παρ.7 και 7 παρ.2 του Ν. 2503/97 «Διοίκηση, Οργάνωση, Στελέχωση της Περιφέρειας».

6. Την αριθμ. 1535/29.9.2000 πρόταση του Δασαρχείου Μεσολογγίου περί κηρύξεως αναδασωτέας έκτασης.

7. Την αριθμ. 186Γ.Γ./30.6.98 απόφαση του Γενικού Γραμματέα Περιφέρειας Δυτικής Ελλάδος "περί ανάθεσης αρμοδιοτήτων", αποφασίζουμε:

Κηρύσσουμε αναδασωτέα, με σκοπό την προστασία για την επαναδημιουργία της δασικής βλάστησης που καταστράφηκε από παράνομη εκχέρσωση με φυσική ή τεχνητή αναγέννηση και την διατήρηση του χαρακτήρα της δασικής έκτασης ώστε να αποκλεισθεί η διάθεση αυτής για άλλο σκοπό, την παραπάνω δημόσια δασική έκταση των 2.800m<sup>2</sup> που βρίσκεται στη θέση "Μπάγια" περιφέρειας Δήμου Αιτωλικού και ήταν καλυμμένη από αείφυλλα - πλατύφυλλα και ανήκει στην κατηγορία των άρθρων 3 παρ.2 και 4 παρ. 1ε & 2β του Ν. 998/79 και προσδιορίζεται από τα στοιχεία Α, Β, Γ, Δ, Ε, Ζ, Η, Θ, Ι, Α και έχει όρια:

Ανατολικά:	Με δημόσια δασική έκταση
Δυτικά:	Με Π. Δ.Α. 27/99 επ' ονόματι ιδίου
Βόρεια:	Με ελαιώνα ιδίου
Νότια:	Με δημόσια δασική έκταση

όπως φαίνεται στο συνημμένο διάγραμμα, που αποτελεί αναπόσπαστο μέρος της απόφασης αυτής.

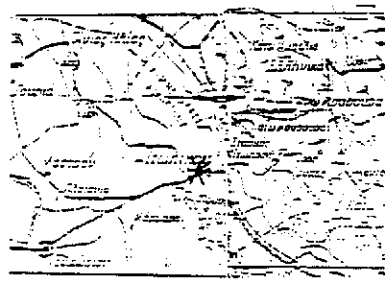
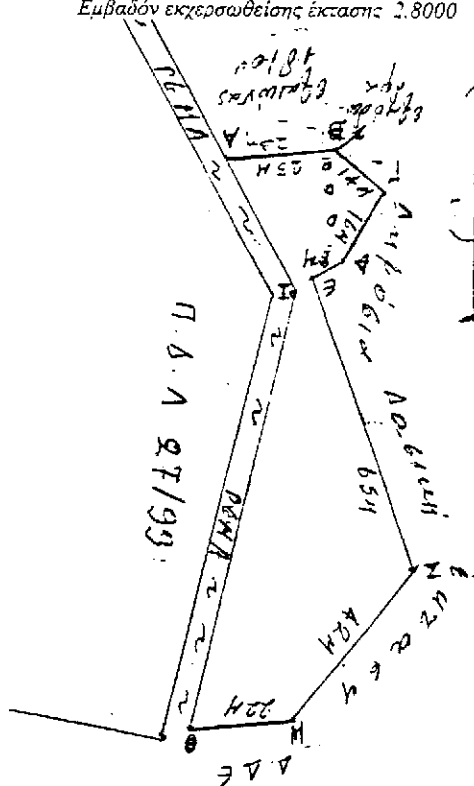
Η απόφαση αυτή να δημοσιευθεί στην Εφημερίδα της Κυβερνήσεως.

Πάτρα, 19 Οκτωβρίου 2000

Με εντολή Γενικού Γραμματέα Περιφέρειας  
Ο Γενικός Διευθυντής Περιφέρειας  
ΠΑΝΑΓΙΩΤΗΣ ΣΚΟΥΡΑΣ

**ΤΟΠΟΓΡΑΦΙΚΟ ΔΙΑΓΡΑΜΜΑ**

Της έκτασης που εκχερσώθηκε παράνομα το Φεβρουάριο του έτους 2000  
 στη θέση: Μπάγια περιοχή: Δημοτικού διαμερίσματος Αιτωλικού  
 Κλίμακα: 1:1000 ...Απόσπασμα χάρτη  
 Ευβαδόν εκχερσωθείσης έκτασης 2.8000 στρεμ. Κλίμακα 1:200.000



**ΕΘΝΙΚΟ ΓΥΠΟΓΡΑΦΕΙΟ**  
 Για τεχνικούς λόγους στο σχεδιάγραμμα  
 έγινε μίκρυνση κατά ποσοστό 58%

Μεσολόγη 29-9-2000  
 Γραφείο Μεσολογίου  
 Διευθυντής Γ. Τζοπουλος  
 Διευθυντής με Α' Β

Μεσολόγη 6/10/2000  
 Γραφείο Λύτην Σαλών Αιτωλικού  
 Διευθυντής Κ. Φασουλης  
 Διευθυντής Δασών

Μεσολόγη 19/10/2000  
 Γραφείο Αιτωλικού  
 Διευθυντής Παναγιώτης Σκουρπας

Three circular official stamps are visible, corresponding to the text blocks above. Each stamp contains the text 'ΕΛΛΗΝΙΚΗ ΔΗΜΟΚΡΑΤΙΑ' and 'ΕΓΓΡΑΦΕΙΟ ΚΑΤΑΣΤΡΟΦΗΣ' along with a central emblem.

**ΔΙΟΡΘΩΣΕΙΣ ΣΦΑΛΜΑΤΩΝ**

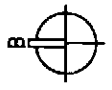
(5)  
Στην 23581/10184/874/8.7.1998 απόφαση του Νομάρ-  
χη Αθηνών περί τροποποίησης του ριμοτομικού σχεδίου

Καματερού στα Ο.Τ. 98 και 97-101, που δημοσιεύθηκε  
στο ΦΕΚ 571/3.8.1998/τ.Δ' αντικαθίσταται το δημοσιευ-  
θέν ασφαμένο σχεδιάγραμμα με το ορθό, που έχει ως  
εξής:

ΗΜΕΡΑ ΚΑΤΑΧΕΙΡΗΣΗΣ  
 ΗΜΕΡΑ ΔΗΜΟΚΡΑΤΙΑ  
 ΜΑΡΧΙΑΚΗ ΑΥΤΟΔΙΟΙΚΗΣΗ  
 ΙΩΝΙΝΩΝ-ΠΕΙΡΑΙΩΣ  
 ΜΑΡΧΙΑ ΑΘΗΝΑΙΩΝ  
 105 ΚΑΜΑΤΕΡΟΥ  
 1:500

ΗΜΕΡΑ ΚΑΤΑΧΕΙΡΗΣΗΣ  
 ΗΜΕΡΑ ΔΗΜΟΚΡΑΤΙΑ  
 ΜΑΡΧΙΑΚΗ ΑΥΤΟΔΙΟΙΚΗΣΗ  
 ΙΩΝΙΝΩΝ-ΠΕΙΡΑΙΩΣ  
 ΜΑΡΧΙΑ ΑΘΗΝΑΙΩΝ  
 105 ΚΑΜΑΤΕΡΟΥ  
 1:500

ΕΘΝΙΚΟ ΤΥΠΟΓΡΑΦΕΙΟ  
 ΓΙΑ ΕΣΤΙΝΟΝ ΚΑΘΩΣ ΚΑΙ ΟΡΘΟΓΡΑΦΙΑ  
 ΕΙΝΕ ΠΑΡΑΡΤΗΜΑΤΑ ΚΑΤΑ ΠΟΣΟΤΗΤΑ 50



ΤΙΤΛΟΣ ΑΝΑΓΡΑΦΗΣ  
 ΑΝΑΓΡΑΦΗ ΚΑΤΑΧΕΙΡΗΣΗΣ

