



04007612408040008



ΕΦΗΜΕΡΙΣ ΤΗΣ ΚΥΒΕΡΝΗΣΕΩΣ

ΤΗΣ ΕΛΛΗΝΙΚΗΣ ΔΗΜΟΚΡΑΤΙΑΣ

ΤΕΥΧΟΣ ΤΕΤΑΡΤΟ

Αρ. Φύλλου 761

24 Αυγούστου 2004

ΠΕΡΙΕΧΟΜΕΝΑ

ΑΠΟΦΑΣΕΙΣ

Επικύρωση Καθορισμού Οριογραμμών τμημάτων του χειμάρρου Αγίων Πάντων στην περιοχή πλησίον ιδιοκτησιών των Δασκαλόπουλου Φώτη και Ευγενίας Μάτση στο Δ.Δ. Κόρφου του Δήμου Σολυγείας Ν. Κορινθίας.....	1
Τροποποίηση ρυμοτομικού σχεδίου Καβάλας στην οδό Αμαλίας.....	2

ΑΠΟΦΑΣΕΙΣ

Αριθ. 2236	(1)
Επικύρωση Καθορισμού Οριογραμμών τμημάτων του χειμάρρου Αγίων Πάντων στην περιοχή πλησίον ιδιοκτησιών των Δασκαλόπουλου Φώτη και Ευγενίας Μάτση στο Δ.Δ. Κόρφου του Δήμου Σολυγείας Ν. Κορινθίας.	

Η ΓΕΝΙΚΗ ΓΡΑΜΜΑΤΕΑΣ ΠΕΡΙΦΕΡΕΙΑΣ ΠΕΛΟΠΟΝΝΗΣΟΥ

Έχοντας υπόψη τις ακόλουθες διατάξεις, και λοιπά έγγραφα:

- Τον Ν. 2853/16.7.1922 «περί υδραυλικών εν γένει έργων και αστυνομεύσεως των Δημοσίων Υδάτων»
- Το άρθρο 6 της υπ' αριθμ. 3046/304/3.2.1989 απόφασης του Υπουργού ΠΕ.ΧΩ.ΔΕ. «Έγκριση Κτιριοδομικού Κανονισμού».
- Το άρθρο 5 του Ν. 3010/25.4.2002 (Α- 91) «Εναρμόνιση του Ν. 1650/1986 με τις οδηγίες 97/11 Ε.Ε. και 96/61 Ε.Ε., διαδικασία οριοθέτησης και ρυθμίσεις θεμάτων για τα υδρορέματα και άλλες διατάξεις»..

4. Την με Α.Π. 2933/24.6.2004 θετική εισήγηση της Δ/σης Τεχνικών Υπηρεσιών της Ν.Α. Κορινθίας, περί καθορισμού των οριογραμμών τμημάτων του χειμάρρου Αγίων Πάντων στην περιοχή πλησίον ιδιοκτησιών των Δασκαλόπουλου Φώτη & Ευγενίας Μάτση στο Δ.Δ. Κόρφου του Δήμου Σολυγείας Ν. Κορινθίας (Α.Π. ΔΙ.ΠΕ.ΧΩ.: 2236/1.7.2004).

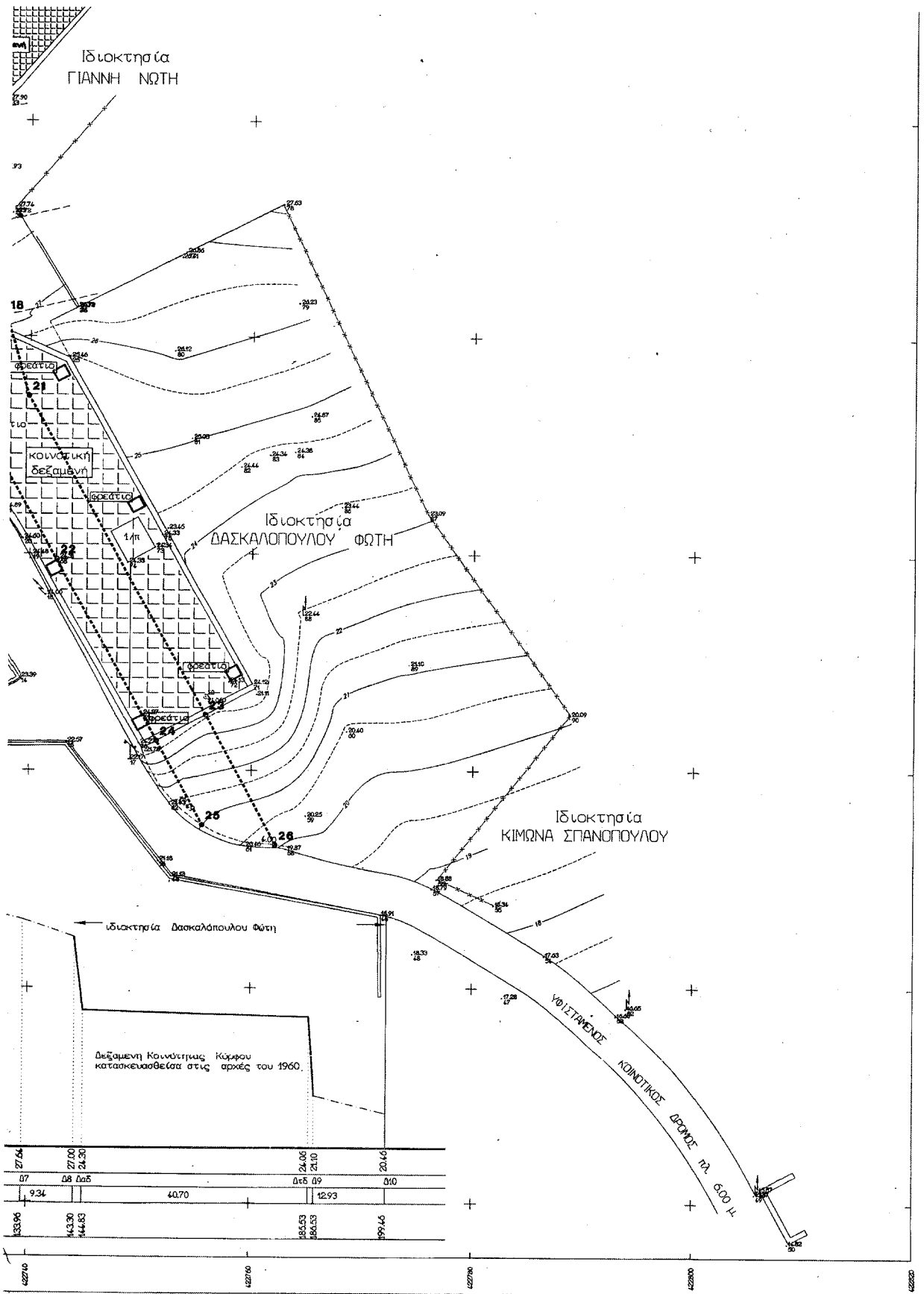
5. Το Τοπογραφικό & Υψομετρικό Διάγραμμα Οριοθέτησης κλίμακας 1:200 συνταχθέν από την μηχανικό Νικολέττα Γιάννου, το οποίο ελέγχθηκε και θεωρήθηκε από την Δ/ση Τεχνικών Υπηρεσιών Ν.Α. Κορινθίας και υπεβλήθη στην υπηρεσία μας σε επτά αντίγραφα, με το υπ' αριθμ. 2996/24.6.2004 έγγραφο της, αποφασίζει:

Την επικύρωση των οριστικών οριογραμμών τμημάτων του χειμάρρου Αγίων Πάντων στην περιοχή πλησίον ιδιοκτησιών των Δασκαλόπουλου Φώτη & Ευγενίας Μάτση στο Δ.Δ. Κόρφου του Δήμου Σολυγείας Ν. Κορινθίας, κατ' εφαρμογή των διατάξεων του Ν. 3010/2002 και κατόπιν της επισυναπτόμενης με Α.Π. 2933/24.6.2004 θετικής εισήγησης καθορισμού οριογραμμών της αρμόδιας Δ/σης Τεχνικών Υπηρεσιών της Ν.Α. Κορινθίας, καθορίζουμε πς συντεταγμένες των οριογραμμών όπως αυτές αναγράφονται στο Τοπογραφικό & Υψομετρικό Διάγραμμα Οριοθέτησης κλίμακας 1:200, το οποίο συντάξε η μηχανικός Νικολέττα Γιάννου και το οποίο συνοδεύει αναπόσπαστα την παρούσα απόφαση.

Η απόφαση αυτή μαζί με το συνημμένο Τοπογραφικό & Υψομετρικό Διάγραμμα Οριοθέτησης να δημοσιευθούν στην Εφημερίδα της Κυβερνήσεως.

Τρίπολη, 14 Ιουλίου 2004

Η Γενική Γραμματέας Περιφέρειας
ΑΓΓΕΛΑ ΑΒΟΥΡΗ



Τ Π Ο Μ Ν Η Μ Α

ΕΡΩΤΗΜΑΤΑ ΚΑΙ ΑΠΑΝΤΗΣΕΙΣ
ΓΙΑ ΤΟΝ ΠΛΑΝΙΜΕΤΡΙΚΟ ΧΑΡΤΗ

ΙΔΙΟΚΤΗΤΗΣ
ΔΑΣΚΑΛΟΠΟΥΛΟΣ ΦΩΤΗΣ
ΚΑΙ ΜΑΤΣΗ ΕΥΓΕΝΙΑ

ΘΕΣΗ :
ΚΟΡΦΟΣ ΚΟΡΙΝΘΙΑΣ
ΝΙΚΟΛΕΤΤΑ ΓΙΑΝΝΟΥ
ΜΕΛΕΤΗΤΗΣ

ΗΜΕΡΟΜΗΝΙΑ
ΙΟΥΝΙΟΣ 2004

ΘΕΜΑ ΣΧΕΔΙΟΥ
ΤΟΠΟΓΡΑΦΙΚΟ ΔΙΑΓΡΑΜΜΑ
ΙΔΙΟΚΤΗΣΙΩΝ ΚΑΙ ΡΕΜΑΤΟΣ

ΚΑΙΜΑΚΑ : 1:200

Κορφος 22-6-04
ΕΛΕΓΧΑΚΕ-
Ο ΕΠΙΒΛΕΠΩΝ

ΝΙΚΟΛΕΤΤΑ ΚΩΝ. ΓΙΑΝΝΟΥ
ΤΕΧΝ. ΠΟΛΙΤΕΧΝ. ΜΗΤΣΩΝΑΣ
Α.Μ. Ε.Ε.Τ.Ε.Μ.Α.Ν.ΟΥ
Σ.Φ.Π.Κ.Ο. ΚΟΡΙΝΘΙΑΣ
ΠΛΗ. ΓΡΑΦ. ΠΟΛΙΤΕΧΝ. ΜΗΤΣΩΝΑΣ

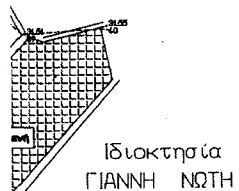
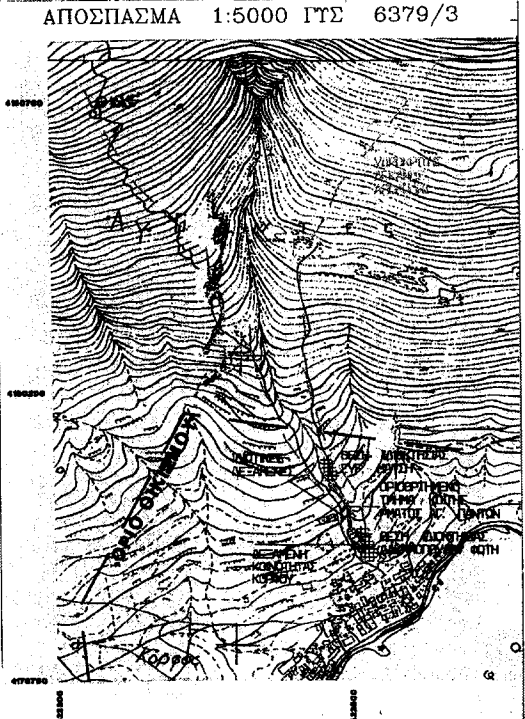
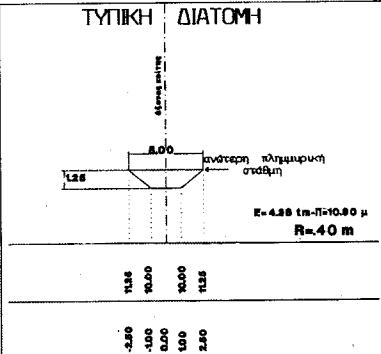
Κορφος 22-6-04
ΝΙΚΟΛΕΤΤΑ ΚΩΝ. ΓΙΑΝΝΟΥ
ΤΕΧΝ. ΠΟΛΙΤΕΧΝ. ΜΗΤΣΩΝΑΣ

Τ.Π. ΜΗΧΑΜΛΩΣ

ΠΙΝΑΚΑΣ ΙΔΙΟΚΤΗΤΩΝ

α/α	ιδιοκτήτης
1	ΣΤ. ΠΙΤΣΑΣ
2	ΕΥΓΕΝΙΑ ΜΑΤΣΗ
3	ΣΗΛΑΣ - ΒΡΕΤΤΕΑΣ ΙΩΑΝΝΗΣ - ΣΟΜΟΥ ΙΩΑΝΝΑ
4	ΓΙΑΝΝΗΣ ΝΩΤΗΣ
5	ΚΟΙΝΟΤΗΤΑ ΚΟΡΦΟΥ
6	ΦΩΤΗΣ ΔΑΣΚΑΛΟΠΟΥΛΟΣ
7	ΚΙΜΩΝ ΣΠΑΝΟΠΟΥΛΟΣ

A/A	ΣΥΝΤΕΤΑΓΜΕΝΟ X	ΣΥΝΤΕΤΑΓΜΕΝΟ Y
1	422703.84	4180044.60
2	422697.50	4180001.87
3	422699.81	4180000.74
4	422699.71	4180001.07
5	422699.30	4180003.63
6	422692.50	4180004.01
7	422694.30	4180001.57
8	422694.90	4180007.80
9	422690.92	4180000.22
10	422694.30	4180007.80
11	422690.71	4180005.04
12	422693.58	4180009.72
13	422692.80	4180002.50
14	422703.84	4179999.04
15	422728.22	4179979.50
16	422731.01	4179988.90
17	422730.00	4179979.00
18	422731.00	4179984.34
19	422730.90	4179980.77
20	422736.13	4179983.00
21	422739.88	4179985.50
22	422742.43	4179982.00
23	422739.84	4179980.00
24	422741.65	4179982.70
25	422741.50	4179981.50
26	422742.20	4179983.00



Αριθ. 12/7689

(2)

Τροποποίηση ρυμοτομικού σχεδίου Καβάλας στην οδό
Αμαλίας.

Ο ΝΟΜΑΡΧΗΣ ΚΑΒΑΛΑΣ

Έχοντας υπόψη:

1. Τις διατάξεις του Ν. Δ/τος της 17.7.1923 « περί σχεδίων πόλεων κ.λ.π. » όπως ισχύει σήμερα και ειδικότερα τα άρθρα 1,2,3 και 70 αυτού.

2. Τις διατάξεις του άρθρου 29 του Ν. 2831/2000, όπως τροποποιήθηκε με το άρθρο 10 του Ν. 3044/2002.

3. Τις διατάξεις του Κεφ. ΙΙ του από 3.4.1929 Π.Δ/τος που διατηρήθηκαν σε ισχύ με το άρθρο 31 § 3 του Ν. 1577/85.

4. Την υπ' αριθμ. 324/2004 απόφαση του Δημοτικού Συμβουλίου Καβάλας

5. Την 3/35/19.7.2004 ομόφωνη γνωμοδότηση του ΣΧΟΠ Ν. Καβάλας

6. Το γεγονός από τις διατάξεις της απόφασης αυτής δεν προκαλείται δαπάνη σε βάρος του κρατικού προϋπολογισμού ή του προϋπολογισμού του Δήμου Καβάλας και επειδή με την προτεινόμενη τροποποίηση αποφεύγεται η προσκύρωση διαμορφωμένης οδού και αυξάνονται το πλάτος της οδού και οι κοινόχρηστοι χώροι, αποφασίζουμε:

1. Εγκρίνεται η τροποποίηση του εγκεκριμένου σχεδίου Καβάλας στην οδό Αμαλίας, με την κατάργηση του προκηπίου και την μετακίνηση της Ο.Γ. επί της οδού Αμαλίας στο Ο.Τ. 161 στην ευθυγραμμία της εξωτερικής πλευράς της περιφραξης που αποτελεί όριο της ιδιοκτησίας Μέτσικα και στο Ο.Τ. 160 ομοίως την κατάργηση του προκηπίου και την μετατόπιση της Ο.Γ. στην ευθυγραμμία της εξωτερικής πλευράς της υπάρχουσας λιθόκτιστης περιφραξης και όπως φαίνεται στο τοπογραφικό διάγραμμα που συνοδεύει την απόφαση αυτή και υπογράφεται από τον Προϊστάμενο της Δ.Π. Ν. Καβάλας.

2. Κατά της απόφασης αυτής επιτρέπεται σύμφωνα με την παρ. 12 άρθρο 18 του Ν. 2218/1994 προσφυγή ενώπιον του Γ. Γ. Περ. Α. Μ. -Θ. μόνο για παράβαση Νόμου σε προθεσμία 30 ημερών.

Η ισχύς της αρχίζει από την δημοσίευσή της στην Εφημερίδα της Κυβερνήσεως.

Η απόφαση αυτή να δημοσιευθεί στην Εφημερίδα της Κυβερνήσεως.

Καβάλα, 3 Αυγούστου 2004

Ο Νομάρχης

ΘΕΟΔΩΡΟΣ ΚΑΛΛΙΟΝΤΖΗΣ

ΔΗΜΟΣ ΚΑΒΑΛΑΣ
Δ/ΝΣΗ Τ.Υ.
ΤΜΗΜΑ ΣΧΕΔΙΟΥ ΠΟΛΕΩΣ - ΚΤΗΜΑΤΟΛΟΓΙΟΥ

ΒΕΒΑΙΩΣΗ

Συνοδεύει την υπ'αρ. / 2004 απόφαση του Δημοτικού Συμβουλίου Καβάλας.

Ο Αντιδήμαρχος

ΕΘΝΙΚΟ ΤΥΠΟΓΡΑΦΕΙΟ
Για τεχνικούς λόγους στο σχεδιάγραμμα
έγινε αμείωση κατά ποσοστό 50 %

ΦΕΡΕΙΤΑΙ
και συνοδεύει την υπ'αρ.
Απόφαση Καβάλας Νο. 21/2004
Καβάλα 12/7689/3-8/2004
Ο Διευθυντής Δ.Δ.Π.



ΣΤΗΡΙΞΗ ΑΠΕΚΕΝΤΡΩΣ
ΑΡΧ. ΜΠΡΟΣΟΝ

ΔΗΜΟΣ ΚΑΒΑΛΑΣ
ΤΕΧΝΙΚΗ ΥΠΗΡΕΣΙΑ

ΤΟΠΟΓΡΑΦΙΚΟ ΔΙΑΓΡΑΜΜΑ
που συνοδεύει την υπ'αρ. .../2004...
του Δ.Σ. για τροποποίηση του σχεδίου πόλης

Όνομ/μο αιτούντος : Μητρούσης Θεόδωρος
Θέση : οδός Χρυσοστόμου Σμύρνης & Αμαλίας - Καβάλα
Ημερομηνία : Φεβρουάριος 2004

ΔΗΜΟΣ ΚΑΒΑΛΑΣ
Δ/ΝΣΗ Τ.Υ.
Συνοδεύει την υπ'αρ 524/04
Απόφαση του Δ.Σ. ΚΑΒΑΛΑΣ
κατάβα 11-5-04
ΑΝΤΙΔΗΜΑΡΧΟΣ
Δ. ΜΙΤΣΙΛΗΡ

