



ΕΦΗΜΕΡΙΣ ΤΗΣ ΚΥΒΕΡΝΗΣΕΩΣ

ΤΗΣ ΕΛΛΗΝΙΚΗΣ ΔΗΜΟΚΡΑΤΙΑΣ

ΤΕΥΧΟΣ ΤΕΤΑΡΤΟ

Αρ. Φύλλου 751

31 Δεκεμβρίου 2012

ΑΠΟΦΑΣΕΙΣ

Αριθμ. 57970/12369

Επικύρωση έκθεσης καθορισμού ορίων Αιγιαλού και Παραλίας στην παραλιακή περιοχή «Θολάρι», Καρδάμινας, Δήμου Κω, Νήσου Κώ, Νομού Δωδεκανήσου.

Η ΓΕΝΙΚΗ ΓΡΑΜΜΑΤΕΑΣ
ΑΠΟΚΕΝΤΡΩΜΕΝΗΣ ΔΙΟΙΚΗΣΗΣ ΑΙΓΑΙΟΥ

Έχοντας υπόψη:

1. Τις διατάξεις του Ν. 3200/55 «περί διοικητικής αποκεντρώσεως» όπως αυτές τροποποιήθηκαν και ισχύουν σήμερα με τα Ν.Δ. 532/70, Β.Δ. 704/70, Β.Δ. 192/72, Π.Δ. 347/86, Ν. 2026/92 και Π.Δ. 97/93.

2. Τις διατάξεις των άρθρων 3 και 5 του Ν.2971/2001 (Φ.Ε.Κ. 285/τ.Α'/19-12-2001) «Αιγιαλός, παραλία και άλλες διατάξεις» όπως τροποποιήθηκε και ισχύει.

3. Τις διατάξεις του Κ.Δ. 132/1929 «περί Κτηματολογικού Κανονισμού Δωδεκανήσου» που διατηρήθηκε σε ισχύ με το άρθρο 8 Ν. 510/1947.

4. Τις διατάξεις των άρθρων 1 μέχρι και 7 του ΑΝ 2344/40 «περί αιγιαλού και παραλίας» όπως έχουν τροποποιηθεί και συμπληρωθεί μεταγενέστερα με τις διατάξεις: α) του άρθρου 13 του Ν. 1078/1980 και β) του άρθρου 23 του Ν. 1337/1983.

5. Τις διατάξεις του Ν.Δ. 439/70 "περί συμπλήρωσεως των διατάξεων περί αιγιαλού".

6. Τις διατάξεις του άρθρου 20 Ν. 719/77 "περί τρόπου σύνταξης τοπογραφικών - υψομετρικών διαγραμμάτων από ιδιώτες μηχανικούς κ.λπ."

7. Τις διατάξεις του άρθρου 100 του Π.Δ. 284/88, όπως τροποποιήθηκε και ισχύει σήμερα.

8. Το υπ' αριθμ. Δ3090/646/1976 έγγραφο του Υπουργείου Οικονομικών "περί του στη Δωδεκάνησο ορίου αιγιαλού".

9. Τις διατάξεις του άρθρου 1 του Ν. 2503/97 - Α'107 με τις οποίες οι Περιφερειακές Υπηρεσίες Υπουργείων Οικονομικών που συγκροτούσαν την περιφερειακή Διοίκηση Νομού ή Νομαρχίας δεν υπήχθησαν στην Περιφέρεια, ούτε καταργήθηκαν αλλά αποτελούν από 01-09-1997 Υπηρεσίες του Υπουργείου Οικονομικών.

10. Τις διατάξεις του άρθρου 46, παρ. 21, Ν. 3220/2004 (Φ.Ε.Κ. 15 Α'), στις οποίες προβλέπεται ότι από 10-04-2004 αρμοδιότητες του Υπουργού Οικονομίας και Οικονομικών οι οποίες ανήκαν ή είχαν μεταβιβασθεί στους Νο-

μάρχες μέχρι την έναρξη λειτουργίας των Νομαρχιακών Αυτοδιοικήσεων και αφορούν θέματα Υπηρεσιών του Υπουργείου Οικονομίας και Οικονομικών, που εξαιρέθηκαν από την κατάργηση σύμφωνα με τις διατάξεις της παραγράφου 2 του άρθρου 39, Ν.2218/1994, περιέρχονται στον Γενικό Γραμματέα της Περιφέρειας εκτός των θεμάτων Υ.Δ.Ε.

11. Την υπ' αριθμ. 1063649/790/Α0006/03-08-2004 απόφαση του Υπουργού Οικονομίας και Οικονομικών «Καταγραφή - Διοικητική κωδικοποίηση των αρμοδιοτήτων σε θέματα Υπηρεσιών του Υπουργείου Οικονομίας και Οικονομικών που περιέρχονται στους Γενικούς Γραμματείς Περιφερειών».

12. Την υπ' αριθμόν 562/2005 Γνωμοδότηση του Νομικού Συμβουλίου του Κράτους σχετικά με την διάταξη του άρθρου 5 παρ. 5 εδ. γ' του Ν. 2971/2001.

13. Τις διατάξεις της παρ. 2 του άρθρου 6, του άρθρου 280 και τις διατάξεις της παρ. ΙΙΙ του άρθρου 186 του Ν. 3852/2010 «Νέα Αρχιτεκτονική της Αυτοδιοίκησης και της Αποκεντρωμένης Διοίκησης - Πρόγραμμα Καλλικράτης» (Α' 87) σύμφωνα με την οποία οι αρμοδιότητες των Περιφερειών του άρθ. 3 θα ασκούνται από τις Αποκεντρωμένες Διοικήσεις κατά περίπτωση.

14. Το αριθμ. Π.Δ. 143/2010 (Φ.Ε.Κ. 236/τ.Α'/27-12-2010) «Οργανισμός της Αποκεντρωμένης Διοίκησης Αιγαίου».

15. Το υπ' αριθμ. πρωτ. Δ6Α1022671/ΕΞ/10-02-2011 έγγραφο της Γενικής Γραμματείας Φορολογικών και Τελωνιακών Θεμάτων του Υπουργείου Οικονομικών περί «Αρμοδιότητας Υπογραφής».

16. Την υπ' αριθμ. 10562/10.10.2011 (Ορθή επανάληψη) απόφαση του Γενικού Γραμματέα της Αποκεντρωμένης Διοίκησης, με την οποία ορίστηκαν τα μέλη της επιτροπής για τον καθορισμό ορίων Αιγιαλού και Παραλίας στο Νομό Δωδεκανήσου.

17. Την υπ' αριθμ. 50458/6402/30.10.2012 απόφαση της Γενικής Γραμματέως της Αποκεντρωμένης Διοίκησης Αιγαίου (ΦΕΚ 3167/Β/29.11.2012) περί παροχής εξουσιοδότησης υπογραφής πράξεων και εγγράφων «Με εντολή Γενικού Γραμματέα» στον Προϊστάμενο της Γενικής Διεύθυνσης Εσωτερικής Λειτουργίας της Αποκεντρωμένης Διοίκησης Αιγαίου και στους Προϊσταμένους των οργανικών μονάδων αυτής.

18. Την από 17-08-2012 έκθεση της κατά το άρθρο 3 του Ν. 2971/2001 αρμόδιας επιτροπής καθορισμού ορίων Αιγιαλού και Παραλίας για τον καθορισμό των ορίων

του Αιγιαλού και της Παραλίας στην παραλιακή περιοχή «Θολάρι» Καρδάμαινας, Δήμου Κω, Νήσου Κω, Νομού Δωδεκανήσου.

19. Το τοπογραφικό - υψομετρικό και κτηματογραφικό διάγραμμα, το οποίο συντάχθηκε τον Μάρτιο του 2012, από τον Δούμπο Σωτήριο, Πολιτικό Μηχανικό, αποτελούμενο από μια πινακίδα, κλίμακας 1:500, το οποίο ελέγχθηκε από τον Χειράκη Ιωάννη στις 28-05-2012 και θεωρήθηκε ως προς την ορθότητα της αποτύπωσης του, επίσης, στις 28-05-2012, από τον Παύλους Γεώργιο, Εφοριακό, Διευθυντή της Κτηματικής Υπηρεσίας Δωδεκανήσου. Στο τοπογραφικό αυτό χαράχθηκε με ερυθρά συνεχόμενη πολυγωνική γραμμή η οριογραμμή του Αιγιαλού με στοιχεία κορυφών (Α1, Α2, Α3 ..., Α20, Α21) σύμφωνα με τις διατάξεις του άρθρου 3 του Κ.Δ. 132/1929. Σύμφωνα με τις ίδιες διατάξεις καθορίστηκε οριογραμμή Παραλίας όπου η πολυγωνική του Αιγιαλού δεν τέμνει τα προς τη θάλασσα όρια των κτηματολογικών μερίδων.

20. Το υπ' αριθμ. πρωτ. Δ.Κ. 553/29-02-2012 έγγραφο της Κτηματικής Υπηρεσίας Δωδεκανήσου προς το Γενικό Επιτελείο Εθνικής Άμυνας (Γ.Ε.Ε.Θ.Α.), προκειμένου αυτό να γνωμοδοτήσει από πλευράς αρμοδιοτήτων του, όπως αυτές απορρέουν από το άρθρο 17 του Ν. 2971/01, χωρίς μέχρι σήμερα το Γ.Ε.Ε.Θ.Α. να εκφράσει άποψη επί του ζητήματος και επομένως η γνώμη του λογίζεται θετική, καθώς παρήλθε άπρακτη η προθεσμία που τάσσεται στην παράγραφο 1, του άρθρου 113, του Ν. 3978/2011.

21. Το από 27-11-2012 αποδεικτικό ανάρτησης του Δήμου Κω με το οποίο τοιχοκολλήθηκε η από 17-08-2012 έκθεση επιτροπής και το τοπογραφικό διάγραμμα σε μία πινακίδα το οποίο συντάχθηκε για τον καθορισμό των ορίων του Αιγιαλού και της Παραλίας στη θέση «Θολάρι», Καρδάμαινας, Δήμου Κω, Νήσου Κω, Νομού Δωδεκανήσου, αποφασίζουμε:

Επικυρώνουμε την από 17-08-2012 έκθεση της κατά το άρθρο 3, του Ν. 2971/2001, αρμοδίας επιτροπής περί χάραξης των ορίων Αιγιαλού και Παραλίας, με την οποία καθορίστηκαν τα όρια του Αιγιαλού και της Παραλίας στην περιοχή «Θολάρι», Καρδάμαινας, Δήμου Κω, Νήσου Κω, Νομού Δωδεκανήσου, επί τοπογραφικού - υψομετρικού και κτηματογραφικού διαγράμματος σε μία πινακίδα το οποίο θεωρήθηκε στις 28-05-2012 από την Κτηματική Υπηρεσία Δωδεκανήσου.

Στο τοπογραφικό αυτό διάγραμμα, χαράχθηκε από την εν λόγω επιτροπή, όπως πιο πάνω αναφέρεται, η οριογραμμή του Αιγιαλού με ερυθρά συνεχόμενη πολυγωνική γραμμή και στοιχεία κορυφών (Α1, Α2, Α3, ..., Α20, Α21) με εξάρτηση των κορυφών αυτών, από συντεταγμένες του κρατικού τριγωνομετρικού δικτύου της χώρας όπως αυτές εμφανίζονται στον σχετικό πίνακα επί του τοπογραφικού - υψομετρικού και κτηματογραφικού διαγράμματος, κλίμακας 1:500, σε μία πινακίδα που συντάχθηκε για τον σκοπό αυτό.

Η καθορισθείσα και χαραχθείσα οριογραμμή αιγιαλού αποτελεί το όριο του μεγίστου πλην συνήθους χειμερίου κύματος, σύμφωνα με τις διατάξεις του άρθρου 3 του Κ.Δ. 132/1929 που διατηρήθηκε σε ισχύ με το άρθρο 8 του Ν. 510/1947 και του άρθρου 26 του Ν. 2971/2001.

Σύμφωνα με τις ίδιες διατάξεις καθορίστηκε οριογραμμή Παραλίας υπό στοιχεία κορυφών Α8, Π1, Π2, Π3, Α10.

Ο καθορισμός των ορίων αιγιαλού στη θέση αυτή γίνεται για πρώτη φορά και προς εξυπηρέτηση των σκοπών των διατάξεων του Ν. 2971/2001.

Η απόφαση αυτή μαζί με την έκθεση της επιτροπής και το τοπογραφικό διάγραμμα να δημοσιευθούν στην Εφημερίδα της Κυβερνήσεως.

Ερμούπολη, 12 Δεκεμβρίου 2012

Με εντολή Γενικού Γραμματέα
Αποκεντρωμένης Διοίκησης
Η Γενική Διευθύντρια
ΒΑΣΙΛΙΚΗ ΜΠΑΛΑΣΚΑ

ΕΚΘΕΣΗ ΤΗΣ ΕΠΙΤΡΟΠΗΣ ΚΑΘΟΡΙΣΜΟΥ ΤΩΝ ΟΡΙΩΝ ΤΟΥ ΑΙΓΙΑΛΟΥ ΚΑΙ ΠΑΡΑΛΙΑΣ

(ΑΡΘΡΟ 3, Ν. 2971 ΦΕΚ 285 Α΄/19 12-2001)

Για τον καθορισμό των ορίων αιγιαλού και παραλίας που γίνεται για πρώτη φορά στην περιοχή «θολάρι» Καρδάμαινας, Δήμου Κω, Νήσου Κω, Νομού Δωδεκανήσου.

Στην Κω, σήμερα Πέμπτη 17-08-2012 οι κάτωθι υπογεγραμμένοι:

1] Λεωνίδας Κουλίτσης, Προϊστάμενος της Δ.Ο.Υ. Κω, ως Πρόεδρος.

2] Δήμητρα Αντωνοπούλου, Αγρονόμος και Τοπογράφος Μηχανικός, Προϊσταμένη του Τμήματος Τοπογραφικών και Πολεοδομικών Εφαρμογών του Δήμου της Κω, αναπληρώτρια εκπροσώπου της ΚΥΔ, ως μέλος.

3] Σωτήριος Μητσιάκης, Πλωτάρχης ΑΣ., Λιμενάρχης Κω, ως μέλος.

4] Πηνελόπη Χατζηπαυλή, Προϊσταμένη της Διεύθυνσης Πολεοδομίας του Δήμου Κω, ως μέλος.

5] Ελένη Κιαπόκα, Αγρονόμος και Τοπογράφος Μηχανικός της του Τμήματος Τεχνικών Έργων Κω της ΠΝΑ, αναπληρώτρια του Προϊσταμένου του ΠΕΧΩ Δωδ/σου, ως μέλος.

(χρέη γραμματέα της επιτροπής άσκησε ο Γιάννης Γιαννούλης, υπάλληλος της ΔΟΥ Κω),

αποτελούντες την επιτροπή καθορισμού των ορίων αιγιαλού και παραλίας, δυνάμει του άρθρου 3 του Ν. 2971 (ΦΕΚ 285 Α΄/19-12-2001) και της υπ' αριθμ. πρωτ. οικ. 10562/10-10-2011 απόφασης της Αποκεντρωμένης Διοίκησης Αιγαίου, μεταβήκαμε επιτόπου στην προαναφερθείσα περιοχή και

Αφού λάβαμε υπόψη

1. Τα υπ' αριθμ. Δ.Κ.1648/28-05-2012 και 2532/02-08-2012 έγγραφα της Κτηματικής Υπηρεσίας Δωδεκανήσου για καθορισμό των ορίων αιγιαλού και παραλίας στην εν λόγω θέση.

2. Το τοπογραφικό - υψομετρικό και κτηματολογικό διάγραμμα, το οποίο συντάχθηκε τον Μάρτιο του 2012 από τον Δούμπο Σωτήριο, Πολιτικό Μηχανικό, αποτελούμενο από μία (1) πινακίδα, κλίμακας 1/500, το οποίο ελέγχθηκε ως προς την ορθότητα της αποτύπωσης από την Χειράκη Ιωάννη.

Τοπογράφος Μηχανικός Π.Ε. υπάλληλο της Κτηματικής Υπηρεσίας Δωδεκανήσου και θεωρήθηκε από τον κο. Παύλους Γεώργιο Προϊστάμενο της Κτηματικής Υπηρεσίας Δωδεκανήσου. Την με αριθμό Φ.Ε.Κ. 535Δ/30-08-1989 χαραγμένη προς Δυτικά οριογραμμή Αιγιαλού της οποίας η τελευταία κορυφή συνδέεται με την πρώτη κορυφή της παρούσας χάραξης σε εφαρμογή των διατάξεων της παρ. 2 του αρθρ. 4, του Ν. 2971/01.

3. Τις διατάξεις του Ν. 2971/2001 «Αιγιαλός, παραλία και άλλες διατάξεις» όπως αυτός ισχύει και τον Ν. 1337/1983 καθώς και την προς αυτόν Δικαστηριακή και Διοικητική Νομολογία.

4. Την από την επιτόπια μετάβαση σχηματισθείσα αντίληψη περί του πλάτους της βρεχόμενης ζώνης της ξηράς, καθώς και τα στοιχεία καθορισμού αιγιαλού και παραλίας που προβλέπονται από το άρθρο 9 του Ν. 2971/2001 και ειδικότερα:

Α. Την γεωμορφολογία του εδάφους, για την οποία αναλυτικά αναφέρεται ότι:

1) Η έκταση στο μεγαλύτερο μέρος της είναι αμμώδους υφής με μικρές κλίσεις εδάφους και υπάρχει ένα τμήμα στην ανατολική περιοχή που είναι βραχώδης με μέτριες κλίσεις εδάφους.

2) Της ακτής συνεχονται εκτάσεις με διάσπαρτες ανθρωπογενείς δραστηριότητες όπως χώροι ψυχαγωγίας των λουομένων, πέργκολες, κλίμακες και τοιχία. Επιπλέον δε υπάρχουν πλακόστρωτα μονοπάτια καθώς και χωματόδρομος κατά μήκος της ακτής (ανατολική περιοχή).

3) Το φυσικό όριο βλάστησης που κατά το δυνατόν εντοπίστηκε κατά την χάραξη του μέγιστου χειμέριου κύματος.

Β. Το γεγονός ότι στην ευρύτερη περιοχή δεν εντοπίστηκαν παράκτιοι φυσικοί πόροι. Με την έννοια φυσικοί πόροι νοείται το σύνολο των πρώτων υλών που προέρχονται από τη φύση, δηλαδή από το έδαφος, τα δάση, τα ύδατα και αξιοποιούνται βιομηχανικώς.

Γ. Τα πορίσματα από την εκτίμηση των μετεωρολογικών στοιχείων της περιοχής, ήτοι το γεγονός ότι η περιοχή είναι εκτεθειμένη σε νότιους και νοτιοανατολικούς ανέμους.

Η συνήθης ένταση τους γενικά δεν είναι μεγάλη κατά τους θερινούς μήνες ενώ κατά τους χειμερινούς είναι δυνατό να πλησιάσει τα 8-9B και κατά περίπτωση τα 10B.

Δ. Τη μορφολογία του πυθμένα ο οποίος συνίσταται από άμμο και μικρές κροκάλες, διαμόρφωση με μεγάλα βάρη, όπως προκύπτει από την αυτοψία μακροσκοπικά, ενώ είναι γεγονός ότι σε περιοχές με μεγάλα βάρη κοντά στην ακτή, όπου η θραύση των κυμάτων συντελείται κοντά στην ακτή ή ακόμα και πάνω σε αυτή, ο κυματισμός καλύπτει κατά κανόνα μεγάλο εύρος ακτής προκειμένου να εκτονωθεί

Ε. Τον τομέα ανάπτυξης κυματισμού σε σχέση με το μέτωπο της ακτής ότι δηλαδή πρόκειται για σχετικά μεγάλο ανάπτυγμα θαλάσσιας έκτασης που συμβάλλει

στη δημιουργία μεγαλύτερης έντασης κυματικού πεδίου σε σχέση με κλειστές θαλάσσιες περιοχές (όρμους ή κόλπους) που έχουν ίδια ένταση ανέμου.

Στ. Τη μη ύπαρξη ευπαθών οικοσυστημάτων και προστατευόμενων περιοχών στην εξεταζόμενη περιοχή.

Ζ. Την ύπαρξη συγκεκριμένων χωροταξικών κατευθύνσεων και χρήσεων γης που επηρεάζουν την παράκτια ζώνη.

Η. Το γεγονός ότι στην περιοχή υφίσταται Κτηματολόγιο.

5. Η καθορισθείσα και χαραχθείσα επί του προαναφερόμενου τοπογραφικού - υψομετρικού και κτηματογραφικού διαγράμματος οριογραμμή αιγιαλού, αποτελεί το όριο του μέγιστου πλην συνήθους χειμέριου κύματος, σύμφωνα με τις διατάξεις του άρθρου 3 του ΚΑ 132/1929 που διατηρήθηκε σε ισχύ με το άρθρο 8 του Ν. 510/1947 σε συνδυασμό και με τις διατάξεις του άρθρου 26 του Ν. 2971/2001.

6. Ο καθορισμός των ορίων του αιγιαλού και παραλίας στη θέση αυτή γίνεται για πρώτη φορά και προς εξυπηρέτηση των σκοπών που τάσσονται στις διατάξεις του Ν. 1971/01 «Αιγιαλός και Παραλία και άλλες διατάξεις».

Αποφασίζουμε και καθορίζουμε επί του ως ανωτέρω τοπογραφικού διαγράμματος

α) Την οριογραμμή του αιγιαλού με ερυθρά συνεχή πολυγωνική γραμμή και στοιχεία κορυφών: (Α1, Α2, ... Α21) όπου το Α1 ταυτίζεται με το 41 του καθορισμένου Αιγιαλού εγκεκριμένου με το ΦΕΚ 535Δ/30-08-1989.

Η οριογραμμή του αιγιαλού αποτελεί το όριο του μέγιστου πλην συνήθους χειμέριου κύματος, προσαναυξημένο κατά 12 μέτρα στα εκτός οικισμού τμήματα, σύμφωνα με τις διατάξεις του άρθρου 3, του ΚΑ 132/1929 που διατηρήθηκε σε ισχύ με το άρθρο 8 του Ν. 510/1947.

β) Την οριογραμμή της παραλίας με κίτρινη συνεχή πολυγωνική γραμμή και στοιχεία Α8, Π1, Π2, Π3, Α10 όπου η οριογραμμή του αιγιαλού δεν τέμνει τα προς τη θάλασσα όρια των κτηματολογικών μερίδων.

Η Επιτροπή

Ο Πρόεδρος

ΛΕΩΝΙΔΑΣ ΚΟΥΛΙΤΣΗΣ

Τα Μέλη

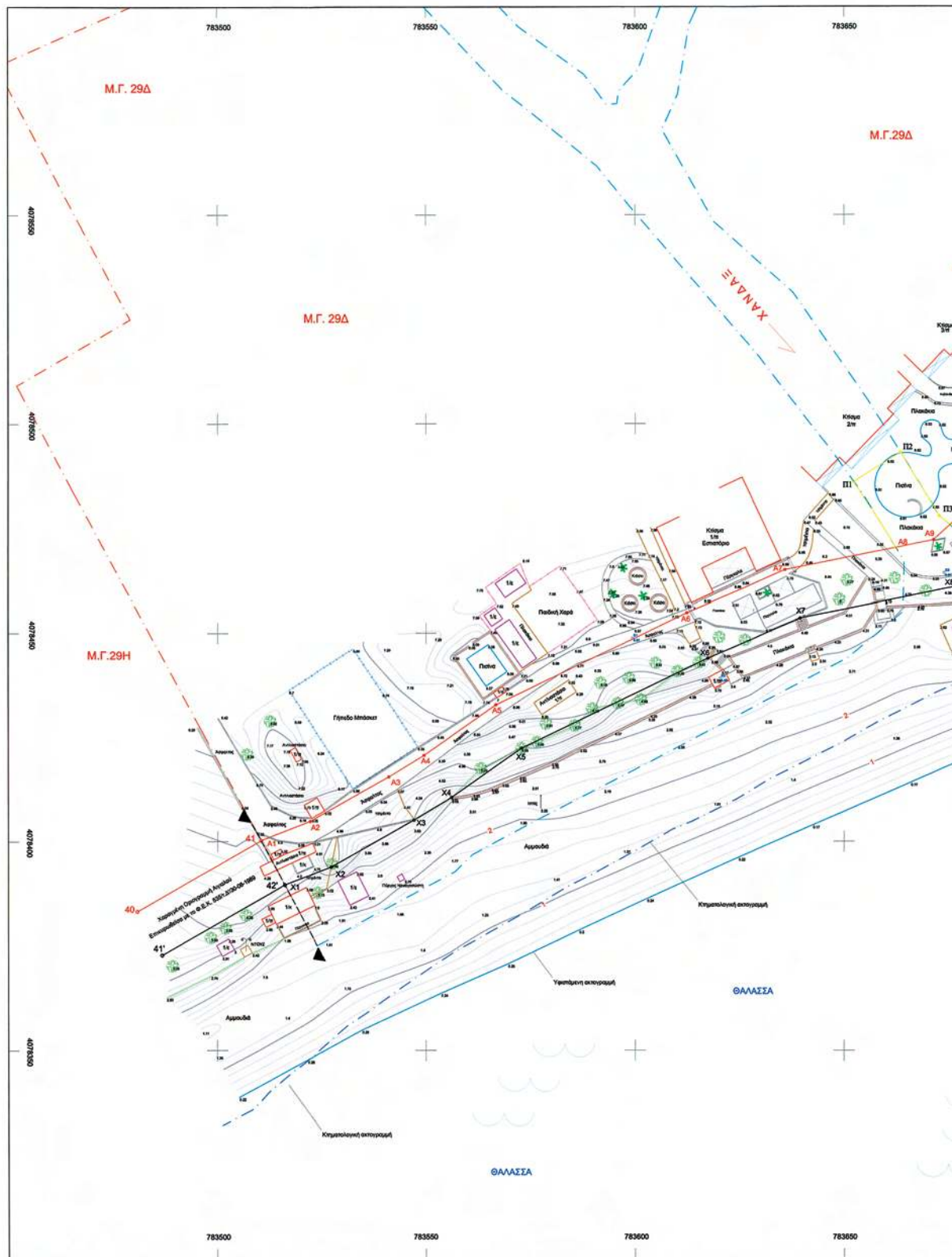
ΔΗΜΗΤΡΑ ΑΝΤΩΝΟΠΟΥΛΟΥ


ΣΩΤΗΡΙΟΣ ΜΗΤΣΙΑΚΗΣ

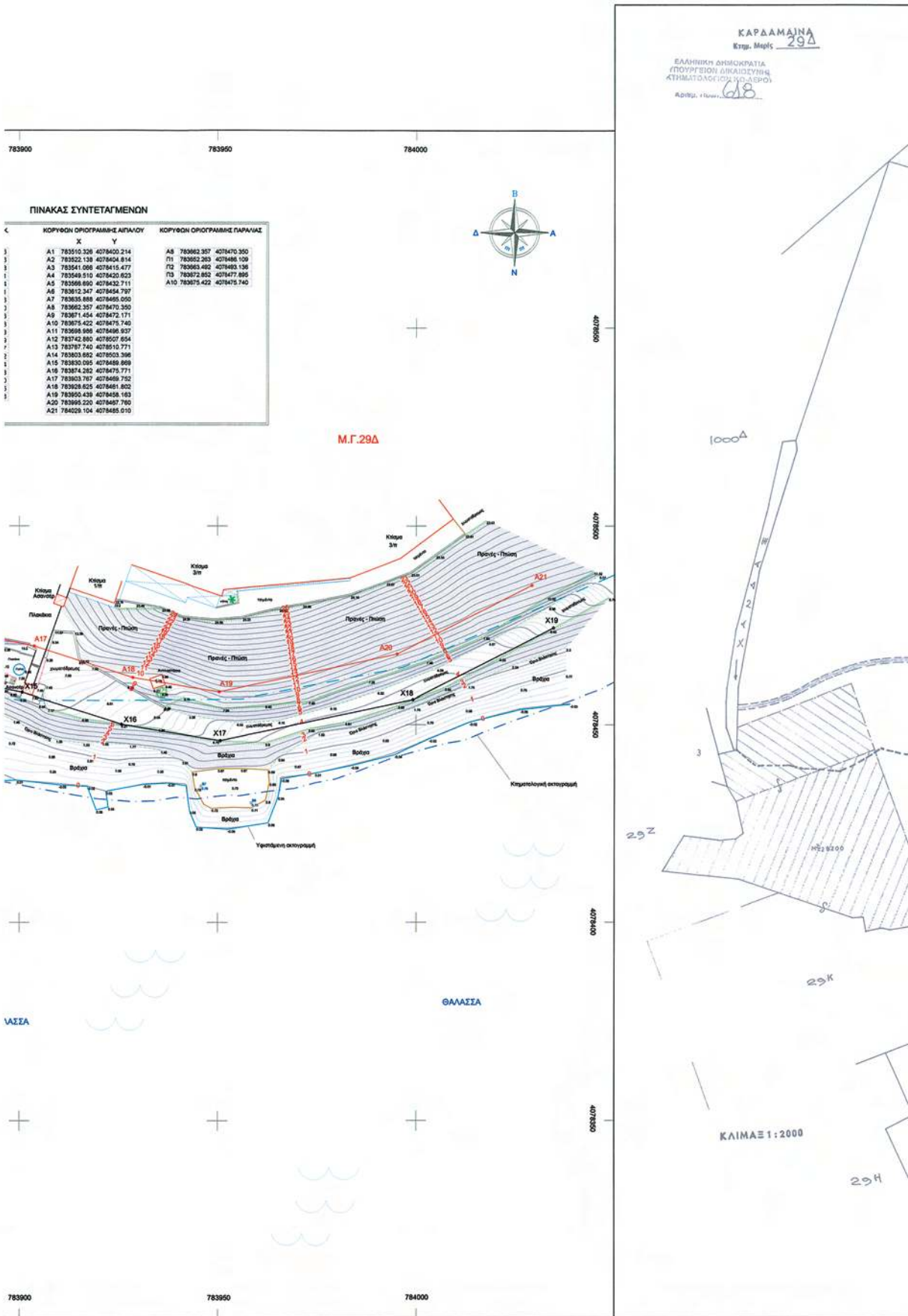
ΠΗΝΕΛΟΠΗ ΧΑΤΖΗΠΑΥΛΗ

ΕΛΕΝΗ ΚΙΑΠΟΚΑ

ΕΘΝΙΚΟ ΤΥΠΟΓΡΑΦΕΙΟ
Για τεχνικούς λόγους στο σχεδιάγραμμα,
έγινε σμίκρυνση, κατά ποσοστό **35%**







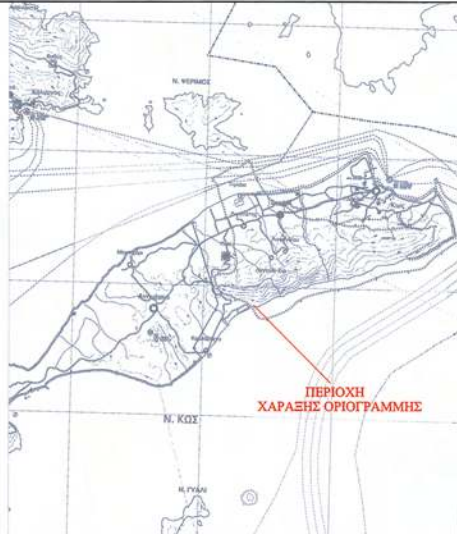




ΥΠΟΜΝΗΜΑ - ΕΠΕΞΗΓΗΣΗ ΣΥΜΒΟΛΩΝ

<ul style="list-style-type: none"> ΠΛΟΥΤΩΜΕΤΡΙΚΟ ΣΗΜΕΙΟ - ΥΨΟΜΕΤΡΟ ΠΛΟΥΤΩΜΕΤΡΙΚΟΥ ΣΗΜΕΙΟΥ ΥΨΟΜΕΤΡΟ ΤΑΧΥΜΕΤΡΙΚΟΥ ΣΗΜΕΙΟΥ ΥΦΙΣΤΑΜΕΝΗ ΑΚΤΟΓΡΑΦΙΑ ΟΡΙΟ ΘΡΑΣΣΗΝ ΦΡΥΓΑ ΠΡΑΝΟΥΣ ΠΩΛ ΠΡΑΝΟΥΣ ΟΡΙΟ ΚΤΗΜΑΤΟΛΟΓΙΚΩΝ ΜΕΡΙΩΝ ΚΤΗΜΑΤΟΛΟΓΙΚΟ ΡΥΑΚΙ - ΧΑΝΔΑΚΙ (ΑΠΟΤΕΛΕΙ ΤΟ ΠΡΟΣ ΤΗ ΘΑΛΑΣΣΑ ΟΡΙΟ ΤΗΣ Κ.Μ.29Α) ΚΤΗΜΑΤΟΛΟΓΙΚΗ ΑΚΤΟΓΡΑΦΙΑ 	<ul style="list-style-type: none"> ΤΟΙΧΟ ΣΥΡΔΑΤΟΠΛΕΓΜΑ ΠΙΣΙΝΑ ΚΤΙΣΜΑ ΠΕΡΙΚΟΛΑ ΤΣΙΜΕΝΤΟ ΜΠΑΛΑΚΟΙ - ΒΕΡΑΝΤΑ ΑΣΦΑΛΤΟΣ 	<ul style="list-style-type: none"> ΔΕΥΤΕΡΕΥΟΥΣΕΣ ΥΨΟΜΕΤΡΙΚΕΣ ΚΑΜΠΥΛΕΣ ΚΥΡΙΕΣ ΥΨΟΜΕΤΡΙΚΕΣ ΚΑΜΠΥΛΕΣ ΥΨΟΜΕΤΡΟ ΙΣΟΨΥΣΣΕΩΣ ΚΑΜΠΥΛΕΣ ΕΚΔΟΜΑΤΙΑ ΓΡΑΦΙΚΗ ΒΛΑΣΤΗΣΗ (Η ΚΑΤΑ ΤΟ ΔΥΝΑΤΟΝ ΕΝΤΟΠΙΣΘΕΝΕΙ ΣΤΟ ΕΛΛΑΘΟΣ ΣΤΟ ΒΟΡΕΙΟΑΝΑΤΟΛΙΚΟ ΚΥΡΙΟΣ ΤΜΗΜΑ ΤΗΣ ΑΣΥΤΥΠΩΣΗΣ ΚΑΜΠΕ ΣΤΟ ΥΠΟΛΟΙΠΟ ΕΝΤΟΠΙΣΘΕΝΕΙ ΜΕΜΕΣΤΩΜΕΝΑ ΔΕΝΔΡΑ) ΚΑΓΚΕΛΟ ΠΑΛΑΚΙΑ 	<ul style="list-style-type: none"> ΦΑΛΛΙΣΜΟΛΟΓΟ ΦΟΝΙΚΑΣ ΕΜΑ ΠΥΚΟ ΝΤΟΥΖΙΕΡΑ ΙΣΤΟΣ ΠΙΣΤΑΛΗΣ ΣΕΡΩΜΑ
--	--	--	---

ΓΕΝΙΚΟ ΔΙΑΓΡΑΜΜΑ ΕΝΤΟΠΙΣΜΟΥ ΤΗΣ ΝΗΣΟΥ ΚΩ ΑΝΕΥ ΚΛΙΜΑΚΑΣ



χρηστών που ΝΑ.29 (200) ... 28° (1695)

ΓΕΝΙΚΟ ΚΤΗΜΑΤΟΛΟΓΙΚΟ ΔΙΑΓΡΑΜΜΑ ΑΝΕΥ ΚΛΙΜΑΚΑΣ



ΥΠΟΜΝΗΜΑ ΕΠΙΤΡΟΠΗΣ αρ. 3, Ν.2971/01 (Φ.Ε.Κ. 285/τ.Α/19-12-2001)

Κόκκινη γραμμή - οριογραμμή αγιαλού με στοιχεία κορυφών (Α1,Α2,...,Α20,Α21)
Μαύρη γραμμή - οριογραμμή μέγιστου χημείου κλίμακας με στοιχεία κορυφών (Χ1,Χ2,...,Χ18,Χ19)
Κίτρινη γραμμή - οριογραμμή Παράλιας με στοιχεία κορυφών (Α8,Π1,Π2,Π3,Α10)

- Η καθορισθείσα οριογραμμή αγιαλού, αποτελεί το όριο των μέγιστων κτην συνθέτων αναδόχων του χημείου κλίμακας, προσυζητιμένου κατά 12 μέτρα, στις εκτός σχεδίου πόλεως περιοχές σύμφωνα με τις διατάξεις του άρθρου 3 του Κ.Δ. 132/29, που διατηρήθηκε σε ισχύ δυνάμει του άρθρου 8 του Ν. 510/1947 και του άρθρου 26 του Ν.2971/2001.
- Οι κορυφές της πολυγωνικής οριογραμμής του αγιαλού έχουν εξαρτηθεί από το κρατικό σύστημα συν'ένν Ε.Γ.Σ.Α. '87.
- Το παρόν τοπογραφικό διάγραμμα συνοδεύει την από έκθεση της επιτροπής καθορισμού ορίων αγιαλού και παράλιας.
- Η περιοχή καθορισμού βρίσκεται εκτός ορίων οικισμού ή σχεδίου Πόλεως.
- Ο καθορισμός ορίων αγιαλού διενεργείται για πρώτη φορά στην εν λόγω περιοχή.
- Η κορυφή Χ1 του Μ.Κ.Κ. ταυτίζεται με την κορυφή 42' και η κορυφή Α1 του Αγιαλού ταυτίζεται με την κορυφή 41 του ίδιου από το παρελθόν χαρακτηρισμένη οριογραμμή επικυρωθείσα με το Φ.Ε.Κ. 535/τ.Δ/30-08-1989

Η ΕΠΙΤΡΟΠΗ ΚΑΘΟΡΙΣΜΟΥ

Ο Πρόεδρος
ΕΥΡΥΤΙΜΟΣ ΛΕΩΝΙΔΗΣ
ΕΦΑΡΧΟΣ ΔΕ/Α

Τα παρόντα μέλη

- ΑΓΓΕΛΟΣ ΚΑΤΣΟΥΛΗΣ**
ΤΟΠΟΓΡΑΦΟΣ ΜΗΧΑΝΙΚΟΣ
- ΜΙΧΑΗΛ ΚΑΡΑΓΕΩΡΓΙΟΥ**
ΔΙΑΓΡΑΦΟΛΟΓΟΣ
- ΠΑΝΑΓΙΩΤΗΣ ΚΑΤΣΟΥΛΗΣ**
ΑΡΧΙΤΕΚΤΟΝΟΣ
- ΕΛΕΝΗ ΚΑΡΔΑΚΑ**
ΥΠΟΛΟΓΙΣΤΡΙΑ

ΤΟΠΟΓΡΑΦΙΚΟ - ΚΤΗΜΑΤΟΓΡΑΦΙΚΟ ΚΑΙ
ΥΨΟΜΕΤΡΙΚΟ ΔΙΑΓΡΑΜΜΑ
ΓΙΑ ΤΟΝ ΚΑΘΟΡΙΣΜΟ ΤΩΝ ΟΡΙΩΝ
ΑΓΙΑΛΟΥ ΚΑΙ ΠΑΡΑΛΙΑΣ
ΣΤΗΝ ΠΕΡΙΟΧΗ ΚΑΡΔΑΜΑΙΝΑΣ ΝΗΣΟΥ ΚΩ
ΕΜΠΡΟΣΘΕΝ ΤΟΥ ΞΕΝΟΔΟΧΕΙΟΥ "NORIDA"
ΚΑΙ ΤΗΣ Κ.Μ. 29Δ ΓΑΙΩΝ ΚΑΡΔΑΜΑΙΝΑΣ

ΔΙΑΜΟΝΗ ΠΙΝΑΚΩΝ:	ΚΛΙΜΑΚΑ : 1:500 ΙΣΟΔΙΑΣΤΑΣΗ 1,00 μ.
1	ΗΜΕΡΟΜΗΝΙΑ ΑΠΟΤΥΠΩΣΗΣ 17-03-2012

ΣΤΟΙΧΕΙΑ ΣΥΣΤΗΜΑΤΟΣ ΑΝΑΦΟΡΑΣ		ΑΡ. ΕΚΔΟΣΗΣ	
Στοιχεία κτημ.	Όνομα	Κατηγορία	Αρ. έκδοσης
Όνομα: ΟΡΕΟΣΟΡΘΩΣΕΩΣ/00587	Όνομα: C0587	Κατηγορία: Τεχνολογία	Π1
Τύπος: Πίνακας	Επίπεδο: 1058.04	Κωδικός: 07/07/01.00007H	ΣΥΝΟΛΟ ΠΙΝΑΚΩΝ
Unit name: Meters	Επιπέδο: 6378137.000 m	Κωδικός: 01/07/01.00007H	1
Meters per unit: 1	Όνομα: 208.23722369	Κωδικός: 0.0000000000	
Vertical datum: EGM96	Όνομα: -168.7299 m	Κωδικός: 0000000000 m	
Vertical unit: Meters	Όνομα: 74.0000 m	Κωδικός: 0.000 m	
Meters per unit: 1	Όνομα: 248.8190 m		

28/3/2012

ΕΛΕΓΧΟΣ
Ελέγχθηκε ως προς την ακρίβεια της αποτύπωσης
Ρόδος
Ο Μηχανικός της ΕΠΙΤΡΟΠΗΣ ΚΑΘΟΡΙΣΜΟΥ ΟΡΙΩΝ ΑΓΙΑΛΟΥ ΚΑΙ ΠΑΡΑΛΙΑΣ
Υπογραφή: **Δωδώνης**
Αρ. Π.Ε.Κ. 26808400 - Δ.Ο.Υ. ΧΑΛΑΝΔΡΙΟΥ

ΜΕΛΕΤΗ - ΣΥΝΤΑΞΗ
Α. ΔΟΥΜΠΟΣ
ΜΗΧΑΝΙΚΟΣ ΠΟΛΙΤΙΚΟΣ ΜΗΧΑΝΙΚΟΣ
26 - ΧΑΛΑΝΔΡΙΟΥ Τ.Κ. 15232
Υπογραφή: **Δωδώνης**
Αρ. Π.Ε.Κ. 26808400 - Δ.Ο.Υ. ΧΑΛΑΝΔΡΙΟΥ

ΗΜΕΡΟΜΗΝΙΑ ΣΥΝΤΑΞΗΣ
28-03-2012

