



ΕΦΗΜΕΡΙΣ ΤΗΣ ΚΥΒΕΡΝΗΣΕΩΣ

ΤΗΣ ΕΛΛΗΝΙΚΗΣ ΔΗΜΟΚΡΑΤΙΑΣ

ΤΕΥΧΟΣ ΤΕΤΑΡΤΟ

Αρ. Φύλλου 74

19 Φεβρουαρίου 2010

ΠΕΡΙΕΧΟΜΕΝΑ

ΑΠΟΦΑΣΕΙΣ

Κήρυξη ως αναδασωτέας έκτασης εμβαδού 1,455 στρ. στη θέση «Αγ. Τριάδα» (Βενίστα) Δήμου Παιανίας του Νομού Αττικής.....	1
Κήρυξη ως αναδασωτέας έκτασης εμβαδού 93,823 στρ. στη θέση «Πέτα» Κοινότητας Κουβαρά του Νομού Αττικής η οποία κήκε από την πυρκαγιά της 10ης Αυγούστου 2009.....	2
Κήρυξη ως αναδασωτέας έκτασης εμβαδού 4,850 στρ. στη θέση «Πλούμι» Κοινότητας Σταμάτας του Νομού Αττικής.....	3

ΑΠΟΦΑΣΕΙΣ

- Αριθμ. 6650/ΠΕ (1)
Κήρυξη ως αναδασωτέας έκτασης εμβαδού 1,455 στρ. στη θέση «Αγ. Τριάδα» (Βενίστα) Δήμου Παιανίας του Νομού Αττικής.
- Ο ΓΕΝΙΚΟΣ ΓΡΑΜΜΑΤΕΑΣ ΠΕΡΙΦΕΡΕΙΑΣ ΑΤΤΙΚΗΣ
- Έχοντας υπόψη:
- Τις διατάξεις:
 - Του άρθρου 117 Παρ. 3 του Συντάγματος της Ελλάδος,
 - Του Ν. 3200/1955 «περί διοικητικής αποκεντρώσεως» όπως αυτές τροποποιήθηκαν μεταγενέστερα.
 - Του Ν. 2503/1997 «Διοίκηση, οργάνωση, στελέχωση της Περιφέρειας κ.λπ.».
 - Του Ν. 998/1979 «Περί προστασίας των Δασών και των Δασικών εν γένει εκτάσεων της Χώρας και ειδικότερα:
 - Του άρθρου 41 παρ. 1.
 - Του άρθρου 38 παρ. 1.
 - Την αριθμ. 160417/1180/9.7.1980 εγκύκλιο δ/γής του Υπ. Γεωργίας.
 - Του Ν. 3208/2003 «Περί Προστασίας δασικών οικοσυστημάτων κ.τ.λ.».
 - Τις αριθ. 12244/19.12.03 και 9324/πε/16-9-2009 προτάσεις του αρμοδίου Δασαρχείου Πεντέλης σχετικά με

την κήρυξη ως αναδασωτέας της αναφερόμενης στο θέμα έκτασης, αποφασίζουμε:

Κηρύσσουμε ως αναδασωτέα δημόσια δασική έκταση εμβαδού 1,455 στρ. (ενός στρέμματος και τετρακοσίων πενήντα πέντε χιλιοστών του στρέμματος) που βρίσκεται στην θέση «Αγ. Τριάδα» (Βενίστα) Περιφέρειας Δήμου Παιανίας του Νομού Αττικής, η οποία απεικονίζεται με στοιχεία οριογραμμής: τμήμα I (Α, Β, Γ, Δ, Α) τμήμα II (Ε, Ζ, Η, Θ, Ι, Κ, Ε) και τμήμα III (Λ, Μ, Ν, Ξ, Λ) στο προσαρτημένο στη παρούσα απόφασή μας διάγραμμα, το οποίο αποτελεί αναπόσπαστο μέρος αυτής και έχουν όρια:

Τμήμα I

Ανατολικά: Με μη δασική έκταση
Δυτικά: Με δημόσια δασική έκταση
Βόρεια: Με δημόσια δασική έκταση
Νότια: Με δημόσια δασική έκταση

Τμήμα II

Ανατολικά: Με μη δασική έκταση
Δυτικά: Με μη δασική έκταση
Βόρεια: Με δημόσια δασική έκταση.
Νότια: Με μη δασική έκταση

Τμήμα III

Ανατολικά: Με μη δασική έκταση
Δυτικά: Με μη δασική έκταση
Βόρεια: Με δημόσια δασική έκταση.
Νότια: Με μη δασική έκταση

Σκοποί της κήρυξης της ανωτέρω έκτασης ως αναδασωτέας είναι, η διατήρηση του δασικού χαρακτήρα αυτής, ο αποκλεισμός διάθεσής της για άλλη χρήση και η αποκατάσταση της καταστραφείσης μετά το έτος 1998 σταδιακά μέχρι σήμερα από εκχέρσωση δασικής βλάστησης αποτελούμενης από πουρνάρια, σχίνα και αγριελιές σε ποσοστό άνω του 25% αποτελούσης τμήμα ευρύτερης και μεγαλύτερης των 3,00 στρεμμάτων έκτασης δασικού χαρακτήρα.

Η απόφαση αυτή να δημοσιευθεί στην Εφημερίδα της Κυβερνήσεως.

Αγία Παρασκευή, 4 Φεβρουαρίου 2010

Ο Γενικός Γραμματέας Περιφέρειας
ΗΛΙΑΣ ΛΙΑΚΟΠΟΥΛΟΣ

ΠΡΟΣΑΡΤΑΤΑ

Εις την υπ' αριθ. 9324/Α.Ε./2009

πρόσκληση του Δασαρχείου Πεντέλης

Πεντέλης 16/9/2009

ΣΥΝΠΛΗΡΩΜΑΤΙΚΟ

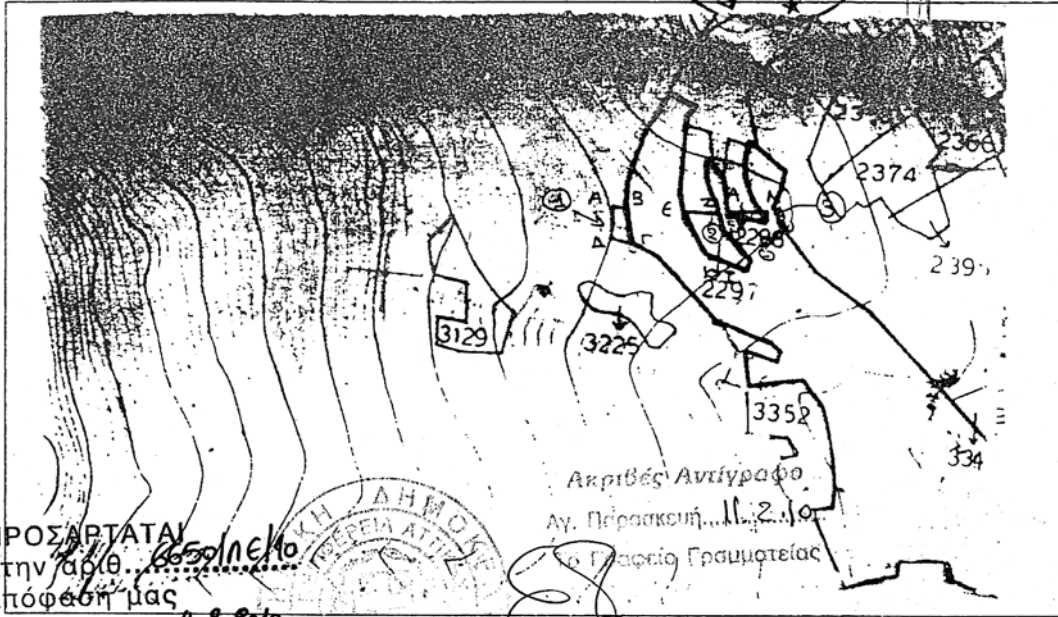
ΑΠΟΣΠΑΣΜΑ ΧΑΡΤΗΣ



Δασάρχης

Α. Καλπαξίδης
Δασολόγος

ΑΡ. ΦΥΛΛΟΥ 6456/3
ΚΑ
ΚΛΙΜΑΚΑ 1:5000

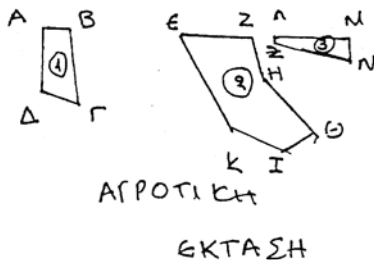


Ακριβές Αντίγραφο
Αγ. Παρασκευή 11.2.10
Γραφείο Γραμματείας

ΠΡΟΣΑΡΤΑΤΑ
Στην αρ.θ. 650/Π.Ε.Κ.Ο.
απόφαση μας
Αγ. Παρασκευή 9.2.2010

Ο Γεν. Γραμματέας
Περιφέρειας Αττικής
Τ.Υ.

Ηλίας Λιάκόπουλος



ΑΓΡΟΤΙΚΗ
ΕΚΤΑΣΗ

Προσάρτηται
στην ΔΥ/3009-08
Επιμήνη

ΤΟΠΟΓΡΑΦΙΚΟ ΔΙΑΓΡΑΜΜΑ

Ευαγ. Γραφείο Τ.Υ.
Δημόσια Δασική έκταση που
καταλήφθηκε παράνομα από
τον/την κ.

ΒΛΑΧΟΓΙΑΝΝΗ ΚΟΝ/ΝΟ
στην θέση: ΑΣ ΤΡΙΑΔΑ (ΒΕΛΩΝΙΣΤΑ)
Δήμου: ΠΑΙΔΙΑΣ
Εμβαδόν έκτασης: 1.455 στρ.
Κλίμακα: 1:2500

ΚΟΡΩΠΙ 29./7./2004
Η Συντάκτρια

Ναίνα Ζωή
Δασοπόνος

ΕΘΝΙΚΟ ΤΥΠΟΓΡΑΦΕΙΟ
Για τεχνικούς λόγους στο σχεδιάγραμμα,
έγινε σμίκρυνση, κατά ποσοστό 82%

Αριθμ. 403

(2)

Κήρυξη ως αναδασωτέας έκτασης εμβαδού 93,823 στρ. στη θέση «Πέτα» Κοινότητας Κουβαρά του Νομού Αττικής η οποία κήκε από την πυρκαγιά της 10ης Αυγούστου 2009.

Ο ΓΕΝΙΚΟΣ ΓΡΑΜΜΑΤΕΑΣ ΠΕΡΙΦΕΡΕΙΑΣ ΑΤΤΙΚΗΣ

Έχοντας υπόψη:

1. Τις διατάξεις:

α) Του άρθρου 117 Παρ. 3 του Συντάγματος της Ελλάδος.

β) Του Ν. 3200/1955 «περί διοικητικής αποκεντρώσεως» όπως αυτές τροποποιήθηκαν μεταγενέστερα.

γ) Του Ν. 2503/1997 «Διοίκηση, οργάνωση, στελέχωση της Περιφέρειας κ.λπ.».

δ) Του Ν. 998/1979 «Περί προστασίας των Δασών και των Δασικών εν γένει εκτάσεων της Χώρας και ειδικότερα:

δα) Του άρθρου 41 παρ. 1.

δβ) Του άρθρου 38 παρ. 1.

ε) Την αριθμ. 160417/1180/9.7.1980 εγκύκλιο δ/γή του Υπ. Γεωργίας.

ζ) Του Ν. 3208/2003 «Περί Προστασίας δασικών οικοσυστημάτων κ.τ.λ.».

η) Το έκτο άρθρο του Ν. 3621/2007 (ΦΕΚ 279/τ.Δ'/20.12.2007).

2. Την αριθ. 3535/17-9-2009 πρόταση του αρμοδίου Δασαρχείου Λαυρίου σχετικά με την κήρυξη ως αναδασωτέας της αναφερόμενης στο θέμα έκτασης, αποφασίζουμε:

Κηρύσσουμε ως αναδασωτέα δημόσια δασική και χορτολιβαδική έκταση συνολικού εμβαδού 93,823 στρ. (ενενήντα τριών στρεμμάτων και οκτακοσίων εβδομήντα οκτώ χιλιοστών του στρέμματος) που βρίσκεται στην θέση «Πέτα» Κοινότητας Κουβαρά του Νομού Αττικής, η

οποία απεικονίζεται με στοιχεία οριογραμμής: Τμήμα Ε1 με στοιχεία (12, 13, 14,..... 19, 20, 21, 29, 30, 31, 32, 33, 34, 12) και Τμήμα Ε2 (1, 2, 3, 4, 5, 6, 7, 8,, 10, 11, 1) στο προσαρτημένο στη παρούσα απόφασή μας διάγραμμα, το οποίο αποτελεί αναπόσπαστο μέρος αυτής και έχει όρια:

Τμήμα Ε1

Ανατολικά: Με δασική έκταση με μαντρί και πέραν αυτού με αγροτική έκταση.

Δυτικά: Με δημόσια δασική και αναδασωτέα έκταση.

Βόρεια: Με δημόσια δασική έκταση.

Νότια: Με δημόσια δασική και αναδασωτέα έκταση.

Τμήμα Ε2

Ανατολικά: Με αγροτική έκταση (αριθμ. 2588/22.6.04 πράξη χαρακτηρισμού).

Δυτικά: Με αγροτική έκταση (αριθμ. 2588/22.6.04 πράξη χαρακτηρισμού).

Βόρεια: Με χορτολιβαδική έκταση (ρέμα, αριθμ. 2588/22.6.04 πράξη χαρακτηρισμού).

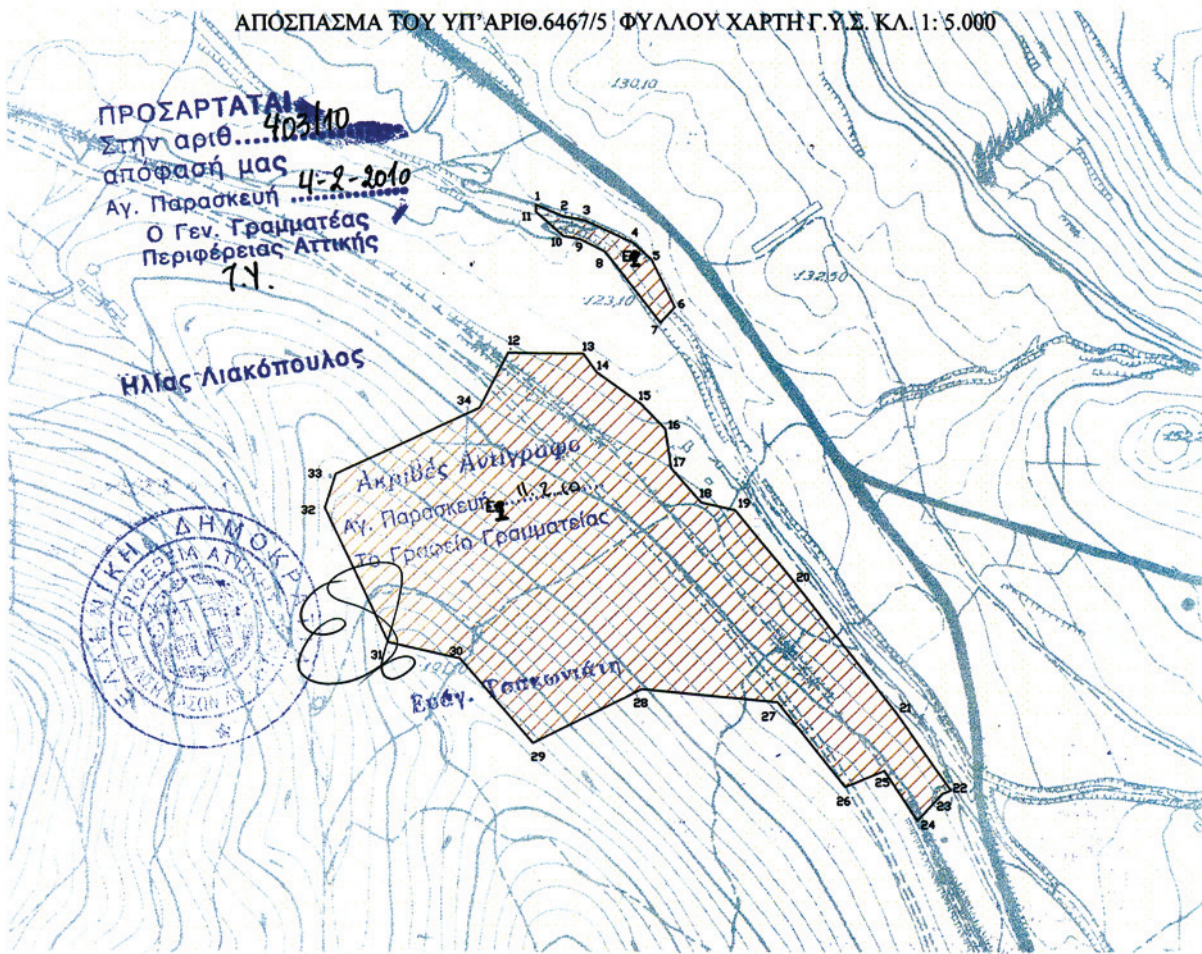
Νότια: Με χορτολιβαδική έκταση (ρέμα, αριθμ. 2588/22.6.04 πράξη χαρακτηρισμού).

Σκοποί της κήρυξης της ανωτέρω έκτασης ως αναδασωτέας είναι, η διατήρηση του δασικού χαρακτήρα αυτής, ο αποκλεισμός διάθεσής της για άλλη χρήση και η αποκατάσταση της καταστραφείσης από την πυρκαγιά της 10ης Αυγούστου 2009 δασικής και χορτολιβαδικής βλάστησης αποτελούμενης από θαμνώδη βλάστηση αείφυλλων πλατύφυλλων (πρίνους, σχίνους και αγριελιές) άτομα χαλεπίου πεύκης και χορτολιβαδικά φυτά με ποσοστό κάλυψης πάνω από 40%.

Η απόφαση αυτή να δημοσιευθεί στην Εφημερίδα της Κυβερνήσεως.

Αγία Παρασκευή, 4 Φεβρουαρίου 2010

Ο Γενικός Γραμματέας Περιφέρειας
ΗΛΙΑΣ ΛΙΑΚΟΠΟΥΛΟΣ




Υπόμνημα

Έκταση με κόκκινη διαγράμμιση, αποτελούμενη από δύο τμήματα υπό στοιχεία:

Τμήμα Ε1 (12,13,14,...,19,20,21,...,29,30,31,32,33,34,12.) = 91,245στρεμμ.

& τμήμα Ε2 (1,2,3,4,5,6,7,8,9,10,11,1.) = 2,578στρεμμ. η οποία κατεστράφη από πυρκαγιά την 10-8-2009 στη θέση « Πέτα » περιοχής Κοινότητας Κουβαρά Ν. Αττικής .

Λαύριο 17-9-2009
ο συντάκτης



Ι. Αντωνίλλης
Δασολόγος

ΘΕΩΡΕΙΤΑΙ & ΠΡΟΣΑΡΤΑΤΑΙ

Στην υπ' αριθ. 3535/17.9.09 αλληλογραφία μας

Λαύριο 17-09-2009

Ο Δασάρχης


Χρήστος Μπαζάκης
Δασολόγος Α'

ΕΘΝΙΚΟ ΤΥΠΟΓΡΑΦΕΙΟ
Για τεχνικούς λόγους στο σχεδιάγραμμα,
έγινε σμίκρυνση, κατά ποσοστό 79%

Αριθμ. 406

(3)

Κήρυξη ως αναδασωτέας έκτασης εμβαδού 4,850 στρ. στη θέση «Πλούμθι» Κοινότητας Σταμάτας του Νομού Αττικής.

Ο ΓΕΝΙΚΟΣ ΓΡΑΜΜΑΤΕΑΣ ΠΕΡΙΦΕΡΕΙΑΣ ΑΤΤΙΚΗΣ

Έχοντας υπόψη:

1. Τις διατάξεις:

α) Του άρθρου 117 Παρ. 3 του Συντάγματος της Ελλάδος.

β) Του Ν. 3200/1955 «περί διοικητικής αποκεντρώσεως» όπως αυτές τροποποιήθηκαν μεταγενέστερα.

γ) Του Ν. 2503/1997 «Διοίκηση, οργάνωση, στελέχωση της Περιφέρειας κ.λπ.».

δ) Του Ν. 998/1979 «Περί προστασίας των Δασών και των Δασικών εν γένει εκτάσεων της Χώρας και ειδικότερα:

δα) Του άρθρου 41 παρ. 1.

δβ) Του άρθρου 38 παρ. 1.

ε) Την αριθμ. 160417/1180/9.7.1980 εγκύκλιο δ/γή του Υπ. Γεωργίας.

ζ) Του Ν. 3208/2003 «Περί Προστασίας δασικών οικοσυστημάτων κ.τ.λ.».

η) Το έκτο άρθρο του Ν. 3621/2007 (ΦΕΚ 279/τ.Δ'/20.12.2007).

2. Την αριθ. 3202/9-9-2009 πρόταση του αρμοδίου Δασαρχείου Πεντέλης σχετικά με την κήρυξη ως αναδασωτέας της αναφερόμενης στο θέμα έκτασης, αποφασίζουμε:

Κηρύσσουμε ως αναδασωτέα ιδιωτική δασική έκταση (δάσος) με συνιδιοκτησία του Ελληνικού Δημοσίου σε ποσοστό 10%, εμβαδού 4,850 στρ. (τεσσάρων στρεμμάτων και οκτακοσίων πενήντα χιλιοστών του στρέμματος) που βρίσκεται στην θέση «Πλούμθι» Κοινότητας Σταμάτας του Νομού Αττικής, η οποία απεικονίζεται με στοιχεία οριογραμμής (Α', Γ', Δ', Ε', Ζ', Η', Θ', Ι', Α') στο προσαρτημένο στη παρούσα απόφασή μας διάγραμμα, το οποίο αποτελεί αναπόσπαστο μέρος αυτής και έχει όρια:

Ανατολικά: Με αναδασωτέα έκταση.

Δυτικά: Με δασική οδό και αναδασωτέα έκταση.

Βόρεια: Με δασική οδό και αναδασωτέα έκταση.

Νότια: Με αναδασωτέα έκταση.

Σκοποί της κήρυξης της ανωτέρω έκτασης ως αναδασωτέας είναι, η διατήρηση του δασικού χαρακτήρα αυτής, ο αποκλεισμός διάθεσής της για άλλη χρήση και η αποκατάσταση της καταστραφείσης από εκχέρωση κατά το πρώτο δεκαήμερο του μηνός Δεκεμβρίου του έτους 2006 δασικής βλάστησης αποτελούμενης από πουρνάρια, αφάνες και πεύκα σε ποσοστό άνω του 80%, αποτέλεσμα φυσικής αναγέννησης συνεπεία πυρκαγιάς.

Η απόφαση αυτή να δημοσιευθεί στην Εφημερίδα της Κυβερνήσεως.

Αγία Παρασκευή, 4 Φεβρουαρίου 2010

Ο Γενικός Γραμματέας Περιφέρειας

ΗΛΙΑΣ ΛΙΑΚΟΠΟΥΛΟΣ

ΕΘΝΙΚΟ ΤΥΠΟΓΡΑΦΕΙΟ

ΕΦΗΜΕΡΙΣ ΤΗΣ ΚΥΒΕΡΝΗΣΕΩΣ

ΠΕΡΙΦΕΡΕΙΑΚΑ ΓΡΑΦΕΙΑ ΠΩΛΗΣΗΣ Φ.Ε.Κ.

ΘΕΣΣΑΛΟΝΙΚΗ - Βασ. Όλγας 227	23104 23956	ΛΑΡΙΣΑ - Διοικητήριο	2410 597449
ΠΕΙΡΑΙΑΣ - Ευριπίδου 63	210 4135228	ΚΕΡΚΥΡΑ - Σαμαρά 13	26610 89122
ΠΑΤΡΑ - Κορίνθου 327	2610 638109	ΗΡΑΚΛΕΙΟ - Πεδιάδος 2	2810 300781
ΙΩΑΝΝΙΝΑ - Διοικητήριο	26510 87215	ΜΥΤΙΛΗΝΗ - Πλ. Κωνσταντινουπόλεως 1	22510 46654
ΚΟΜΟΤΗΝΗ - Δημοκρατίας 1	25310 22858		

ΤΙΜΗ ΠΩΛΗΣΗΣ ΦΥΛΛΩΝ ΤΗΣ ΕΦΗΜΕΡΙΔΟΣ ΤΗΣ ΚΥΒΕΡΝΗΣΕΩΣ

Σε έντυπη μορφή

- Για τα Φ.Ε.Κ. από 1 μέχρι 16 σελίδες σε 1 €, προσαυξανόμενη κατά 0,20 € για κάθε επιπλέον οκτασέλιδο ή μέρος αυτού.
- Για τα φωτοαντίγραφα Φ.Ε.Κ. σε 0,15 € ανά σελίδα.

Σε μορφή DVD/CD

Τεύχος	Ετήσια έκδοση	Τριμηνιαία έκδοση	Μηνιαία έκδοση	Τεύχος	Ετήσια έκδοση	Τριμηνιαία έκδοση	Μηνιαία έκδοση
Α'	150 €	40 €	15 €	Α.Α.Π.	110 €	30 €	-
Β'	300 €	80 €	30 €	Ε.Β.Ι.	100 €	-	-
Γ'	50 €	-	-	Α.Ε.Δ.	5 €	-	-
Υ.Ο.Δ.Δ.	50 €	-	-	Δ.Δ.Σ.	200 €	-	20 €
Δ'	110 €	30 €	-	Α.Ε. - Ε.Π.Ε. και Γ.Ε.ΜΗ.	-	-	100 €

- Η τιμή πώλησης μεμονωμένων Φ.Ε.Κ. σε μορφή cd-rom από εκείνα που διατίθενται σε ψηφιακή μορφή και μέχρι 100 σελίδες, σε 5 € προσαυξανόμενη κατά 1 € ανά 50 σελίδες.
- Η τιμή πώλησης σε μορφή cd-rom/dvd, δημοσιευμάτων μιας εταιρείας στο τεύχος Α.Ε.-Ε.Π.Ε. και Γ.Ε.ΜΗ. σε 5 € ανά έτος.

ΠΑΡΑΓΕΛΙΑ ΚΑΙ ΑΠΟΣΤΟΛΗ Φ.Ε.Κ.: Τηλεφωνικά: 210 4071010 - fax: 210 4071010 - internet: <http://www.et.gr>

ΕΤΗΣΙΕΣ ΣΥΝΔΡΟΜΕΣ Φ.Ε.Κ.

Τεύχος	Έντυπη μορφή	Ψηφιακή Μορφή	Τεύχος	Έντυπη μορφή	Ψηφιακή Μορφή
Α'	225 €	190 €	Α.Ε.Δ.	10 €	Δωρεάν
Β'	320 €	225 €	Α.Ε. - Ε.Π.Ε. και Γ.Ε.ΜΗ.	2.250 €	645 €
Γ'	65 €	Δωρεάν	Δ.Δ.Σ.	225 €	95 €
Υ.Ο.Δ.Δ.	65 €	Δωρεάν	Α.Σ.Ε.Π.	70€	Δωρεάν
Δ'	160 €	80 €	Ο.Π.Κ.	-	Δωρεάν
Α.Α.Π.	160 €	80 €	Α' + Β' + Δ' + Α.Α.Π.	-	450 €
Ε.Β.Ι.	65 €	33 €			

- Το τεύχος Α.Σ.Ε.Π. (έντυπη μορφή) θα αποστέλλεται σε συνδρομητές ταχυδρομικά, με την επιβάρυνση των 70 €, ποσό το οποίο αφορά τα ταχυδρομικά έξοδα.
- Για την παροχή πρόσβασης μέσω διαδικτύου σε Φ.Ε.Κ. προηγούμενων ετών και συγκεκριμένα στα τεύχη: α) Α, Β, Δ, Α.Α.Π., Ε.Β.Ι. και Δ.Δ.Σ., η τιμή προσαυξάνεται πέραν του ποσού της ετήσιας συνδρομής του 2007, κατά 40 € ανά έτος και ανά τεύχος και β) για το τεύχος Α.Ε.-Ε.Π.Ε. & Γ.Ε.ΜΗ., κατά 60 € ανά έτος παλαιότητας.

* Η καταβολή γίνεται σε όλες τις Δημόσιες Οικονομικές Υπηρεσίες (Δ.Ο.Υ.). Το πρωτότυπο διπλότυπο (έγγραφο αριθμ. πρωτ. 9067/28.2.2005 2η Υπηρεσία Επιτρόπου Ελεγκτικού Συνεδρίου) με φροντίδα των ενδιαφερομένων, πρέπει να αποστέλλεται ή να κατατίθεται στο Εθνικό Τυπογραφείο (Καποδιστριαύ 34, Τ.Κ. 104 32 Αθήνα).

* Σημειώνεται ότι φωτοαντίγραφα διπλοτύπων, ταχυδρομικές Επιταγές για την εξόφληση της συνδρομής, δεν γίνονται δεκτά και θα επιστρέφονται.

* Οι οργανισμοί τοπικής αυτοδιοίκησης, τα νομικά πρόσωπα δημοσίου δικαίου, τα μέλη της Ένωσης Ιδιοκτητών Ημερησίου Τύπου Αθηνών και Επαρχίας, οι τηλεοπτικοί και ραδιοφωνικοί σταθμοί, η Ε.Σ.Η.Ε.Α., τα τριτοβάθμια συνδικαλιστικά Όργανα και οι τριτοβάθμιες επαγγελματικές ενώσεις δικαιούνται έκπτωσης πενήντα τοις εκατό (50%) επί της ετήσιας συνδρομής (τρέχον έτος + παλαιότητα).

* Το ποσό υπέρ Τ.Α.Π.Ε.Τ. [5% επί του ποσού συνδρομής (τρέχον έτος + παλαιότητα)], καταβάλλεται ολόκληρο (Κ.Α.Ε. 3512) και υπολογίζεται πριν την έκπτωση.

* Στην Ταχυδρομική συνδρομή του τεύχους Α.Σ.Ε.Π. δεν γίνεται έκπτωση.

Πληροφορίες για δημοσιεύματα που καταχωρούνται στα Φ.Ε.Κ. στο τηλ.: 210 5279000.

Φωτοαντίγραφα παλαιών Φ.Ε.Κ.: Μάρνη 8 τηλ.: 210 8220885, 210 8222924, 210 5279050.

Οι πολίτες έχουν τη δυνατότητα ελεύθερης ανάγνωσης των δημοσιευμάτων που καταχωρούνται σε όλα τα τεύχη της Εφημερίδας της Κυβερνήσεως πλην εκείνων που καταχωρούνται στο τεύχος Α.Ε.-Ε.Π.Ε και Γ.Ε.ΜΗ., από την ιστοσελίδα του Εθνικού Τυπογραφείου (www.et.gr).

Οι υπηρεσίες εξυπηρέτησης πολιτών λειτουργούν καθημερινά από 08:00 μέχρι 13:00



* 0 4 0 0 0 7 4 1 9 0 2 1 0 0 0 8 *

ΑΠΟ ΤΟ ΕΘΝΙΚΟ ΤΥΠΟΓΡΑΦΕΙΟ

ΚΑΠΟΔΙΣΤΡΙΑΥ 34 * ΑΘΗΝΑ 104 32 * ΤΗΛ. 210 52 79 000 * FAX 210 52 21 004
ΗΛΕΚΤΡΟΝΙΚΗ ΔΙΕΥΘΥΝΣΗ: <http://www.et.gr> - e-mail: webmaster.et@et.gr