



ΕΦΗΜΕΡΙΣ ΤΗΣ ΚΥΒΕΡΝΗΣΕΩΣ

ΤΗΣ ΕΛΛΗΝΙΚΗΣ ΔΗΜΟΚΡΑΤΙΑΣ

ΤΕΥΧΟΣ ΤΕΤΑΡΤΟ

Αρ. Φύλλου 736

31 Δεκεμβρίου 2012

ΠΕΡΙΕΧΟΜΕΝΑ

ΑΠΟΦΑΣΕΙΣ

- Κήρυξη ως αναδασωτέας έκτασης εμβαδού 7.775,05 τ.μ. στην θέση «Ασπροχώματα» περιοχής Δήμου Διστόμου Αράχωβας και Αντίκυρας»..... 1
- Κήρυξη ως αναδασωτέας έκτασης εμβαδού 3,101 στρεμμάτων, στη θέση «Μυλωτνά», Τ.Κ. Δασκίου Δήμου Βέροιας..... 2
- Κήρυξη ως αναδασωτέας έκτασης εμβαδού 0,785 στρεμμάτων, στη θέση «Α.Τ. 392», αγροκτήματος Βέροιας..... 3

ΔΙΟΡΘΩΣΕΙΣ ΣΦΑΛΜΑΤΩΝ

- Διόρθωση σφάλματος στην με αρ. πρωτ. 22728/4222/16-10-2012 «Περί καθορισμού ορίων αιγιαλού και παραλίας στη θέση από εκβολές Ευήνου έως Κρουονέρι Δ.Κ. Γαλατά του Δήμου Ναυπακτίας Ν. Αιτωλ/νίας» Απόφαση του Γενικού Γραμματέα Αποκεντρωμένης Διοίκησης Πελοποννήσου, Δυτ. Ελλάδας και Ιονίου που δημοσιεύθηκε στο ΦΕΚ 644/05-11-2012 (Τεύχος Δ΄)..... 4

ΑΠΟΦΑΣΕΙΣ

- Αριθμ. 3070240541 (1)
Κήρυξη ως αναδασωτέας έκτασης εμβαδού 7.775,05 τ.μ. στην θέση «Ασπροχώματα» περιοχής Δήμου Διστόμου Αράχωβας και Αντίκυρας.»

Η ΓΕΝΙΚΗ ΓΡΑΜΜΑΤΕΑΣ
ΑΠΟΚΕΝΤΡΩΜΕΝΗΣ ΔΙΟΙΚΗΣΗΣ
ΘΕΣΣΑΛΙΑΣ- ΣΤΕΡΕΑΣ ΕΛΛΑΔΑΣ

Έχοντας υπόψη:

1. Τις διατάξεις των άρθρων 24 παρ. 1 και 117 παρ. 3 του Συντάγματος.
2. Τις διατάξεις του Π.Δ. 138/2010 "Οργανισμός Αποκεντρωμένης Διοίκησης Θεσσαλίας -Στερεάς Ελλάδας (ΦΕΚ τ. Α΄ 231/2010)
3. Τις διατάξεις του Ν. 998/79 «περί προστασίας των δασών και των δασικών εν γένει εκτάσεων της χώρας» (ΦΕΚ 289 Α΄) και συγκεκριμένα:
 - α) του άρθρου 41 παρ. 1 και 3.
 - β) του άρθρου 38 παρ. 1 όπως τροποποιήθηκαν με

τον Ν. 3208/03 (ΦΕΚ 17Α΄), άρθρο 36 Ν. 3698/2008 (ΦΕΚ 189Α) και το άρθρο 9 Ν. 3818/10 (ΦΕΚ 17Α)

4. Τις διατάξεις του Υπουργείου Αγροτικής Ανάπτυξης και Τροφίμων: α) 160417/1180/8.7.80, β) 182447/3049/24.9.80 και γ) 204262/4545/23.11.10 Υ.Π.Ε.Κ.Α.

5. Την αριθ. 1669/33104/31.3.11 (ΦΕΚ 648/11 τ.Β΄) απόφαση Γ.Γ.Α.Δ.Θ.Σ.Τ.Ε. (περί μεταβίβασης δικαιώματος υπογραφής).

6. Την αριθ. 4876/235756/8.11.2012 πρόταση του Δασαρχείου Λιβαδειάς, με την οποία προκύπτει ότι η έκταση που αναφέρεται στο θέμα είχε πριν την αποτέφρωση της από την πυρκαγιά της 19/08/2012 δασικό χαρακτήρα και ως εκ τούτου επιβάλλεται η κήρυξη της ως αναδασωτέας, αποφασίζουμε:

Κηρύσσουμε αναδασωτέα την δημοσίου δασικού χαρακτήρα έκταση εμβαδού: εμβαδού 7.775,05 τ.μ. στην θέση "Ασπροχώματα" περιοχής Δήμου Διστόμου Αράχωβας & Αντίκυρας με σκοπό αφενός την διατήρηση του δασικού χαρακτήρα ώστε να αποκλεισθεί η διάθεση του για άλλο προορισμό και αφετέρου την επαναδημιουργία της δασικής βλάστησης με φυσική αναγέννηση.

Απεικονίζεται με τα στοιχεία περιμέτρου (1-2-3-4-5-1) όπως φαίνεται στο συνημμένο διάγραμμα και προσδιορίζεται επακριβώς στον πίνακα συντεταγμένων και έχει όρια:

Ανατολικά: με δημόσια έκταση δασικού χαρακτήρα.

Δυτικά: με δημόσια έκταση δασικού χαρακτήρα.

Βόρεια με δημόσια έκταση δασικού χαρακτήρα.

Νότια: με δημόσια έκταση δασικού χαρακτήρα.

Επιτρέπεται υποβολή κατ' αυτής αίτησης ακύρωσης στο ΣτΕ εντός προθεσμίας εξήντα (60) ημερών, που αρχίζει από την επομένη της δημοσίευσης της (άρθρο 46 Π.Δ. 18/89).

Από τις διατάξεις της απόφασης αυτής δεν προκαλείται δαπάνη σε βάρος του Κρατικού Προϋπολογισμού.

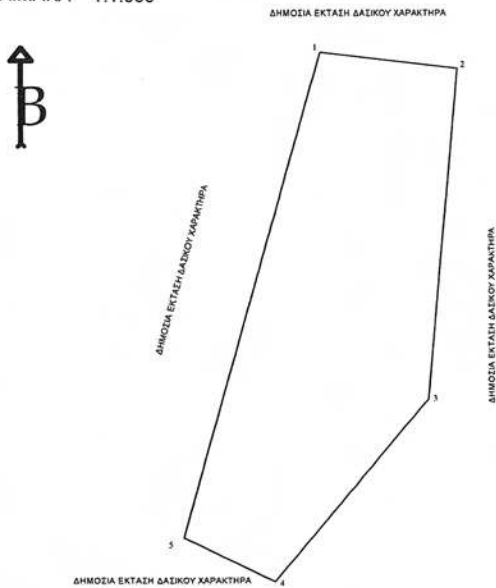
Η απόφαση αυτή να δημοσιευθεί στην Εφημερίδα της Κυβερνήσεως.

Λιβαδειά, 26 Νοεμβρίου 2012

Με εντολή Γενικής Γραμματέως
Αποκεντρωμένης Διοίκησης
Η Αναπληρώτρια Διευθύντρια Δασών
Η Προϊσταμένη Τμήματος
Προστασίας και Διαχείρισης Δασών
ΣΟΦΙΑ ΜΑΛΟΥΧΟΥ

ΤΟΠΟΓΡΑΦΙΚΟ ΔΙΑΓΡΑΜΜΑ

Αναδασωθείς Δημόσιες έκτασης δασικού χαρακτήρα ,εμβαδού 7. 775,05 τμ στη θέση " Ασπροχωματα " Διστομου Δήμου Διστομου Αράχωβας & Αντίκυρας ΠΕ Βοιωτίας που κήκε την 19-8-2012
ΚΛΙΜΑΚΑ 1:1.000



Συντεταγμένες με το σύστημα αναφοράς ΕΓΣΑ '87.

	X	Y
1.	X=388644.81	Y=4256085.72
2.	X=388686.45	Y=4256080.67
3.	X=388677.45	Y=4255979.98
4.	X=388630.74	Y=4255924.75
5.	X=388603.50	Y=4255937.97
1	X=388644.81	Y=4256085.72

ΑΠΟΣΠΑΣΜΑ ΧΑΡΤΗ ΠΕΡΙΟΧΗΣ ΔΙΣΤΟΜΟΥ ΚΛΙΜΑΚΑ 1:50000



ΥΠΟΜΝΗΜΑ

* έκταση που κήκε την 19-8-2012
εμβαδόν 7.775,05 τ.μ
Δασική θέση Ασπροχωματα Δήμου Διστόμου Αράχωβας & Αντίκυρας

ΕΘΝΙΚΟ ΤΥΠΟΓΡΑΦΕΙΟ

Για τεχνικούς λόγους στο σχεδιάγραμμα, έγινε σμίκρυνση, κατά ποσοστό 87%

Ανήκει στην αριθμ. 3070/240541 απόφασή μας.

ΘΕΩΡΗΘΗΚΕ
ΛΙΒΑΔΕΙΑ 20/11/2012
Με απόφασή του Δ.Σ.Ε.
Ο Διευθυντής Δασών κ.α.
Σοφία Μαλούχου-Μάρκου
Δασότοπος με Α' βαθμό

ΕΛΕΓΧΘΗΚΕ
ΛΙΒΑΔΕΙΑ 8-11-2012
Η ΔΑΣΑΡΧΗΣ

Ν ΚΟΥΚΙΑΣΑ
ΔΑΣΟΛΟΓΟΣ

ΛΙΒΑΔΕΙΑ 8-11-2012
Η ΣΥΝΤΑΚΤΡΙΑ

Σ ΚΟΥΡΤΙΔΟΥ
ΔΑΣΟΠΟΝΟΣ

Αριθμ. 12537

(2)

Κήρυξη ως αναδασωτέας έκτασης εμβαδού 3,101 στρεμμάτων, στη θέση «Μυλωτνά», Τ.Κ. Δασκίου Δήμου Βέροιας.

Ο ΓΕΝΙΚΟΣ ΓΡΑΜΜΑΤΕΑΣ ΑΠΟΚΕΝΤΡΩΜΕΝΗΣ
ΔΙΟΙΚΗΣΗΣ ΜΑΚΕΔΟΝΙΑΣ- ΘΡΑΚΗΣ

Έχοντας υπόψη:

1. Την παρ. 1 του άρθρου 24 και την παρ. 3 του αρθ. 117 του Συντάγματος της χώρας

2. Τις περί διοικητικής αποκέντρωσης διατάξεις του Ν. 3200/1955

3. Τις διατάξεις του Ν. 998/79 «Περί προστασίας δασών και δασικών εν γένει εκτάσεων» και ειδικότερα:

α) του άρθρου 41 παρ. 1 και 3 β) του άρθρου 38 παρ. 1.

γ) του άρθρου 70 όπως συμπληρώθηκε με το άρθρο 12 παρ. 2 του Ν. 2040/92 και αντικαταστάθηκε με την παράγραφο 15 του άρθρου 1 του Ν. 3208/03

4. Τις διαταγές του Υπ. Γεωργίας:

α) 160417/1180/80, β) 182447/3049/80, γ) 154659/82.

5. Τις διατάξεις του Ν. 3852/2010 «Νέα Αρχιτεκτονική της Αυτοδιοίκησης και της Αποκ/νης Διοίκησης - Πρόγραμμα Καλλικράτης» (ΦΕΚ 87/Α/7-6-2010).

6. Τις διατάξεις του Π.Δ. 142/2010 «Οργανισμός της Αποκ/νης Διοίκησης Μακεδονίας -Θράκης» (ΦΕΚ 235/Α/27-12-2010).

7. Την αριθμ. Οικ. 1425/19-1-2011 απόφαση του Γεν. Γραμ. Αποκ/νης Διοίκησης Μακεδονίας - Θράκης για κατανομή Αρμοδιοτήτων και Εξουσιοδότηση για Υπογραφή από τους προϊσταμένους των Διευθύνσεων Δασών των Νομών... κ.λπ.

8. Την αριθμ. 764/12-1-2011 (ορθή επανάληψη 17-1-2011) απόφαση του Γεν. Γραμ. Αποκ/νης Διοίκησης Μακεδονίας - Θράκης «Τοποθέτηση προϊσταμένων οργανικών μονάδων της Αποκεντρωμένης Διοίκησης Μακεδονίας -Θράκης».

9. Την αριθμ οικ. 14124/11-03-2011 απόφαση του Γεν. Γραμματέα Αποκεντρωμένης Διοίκησης Μακεδονίας - Θράκης «Περί τοποθέτησης υπαλλήλων ως Αναπληρωτών Προϊσταμένων Διευθύνσεων Δασών κ.λπ. της Αποκεντρωμένης Διοίκησης Μακεδονίας - Θράκης»

10. Την με αριθ. 12260/19-11-2012 πρόταση του Δασαρχείου Βέροιας περί κήρυξης αναδασωτέας της αναφερόμενης στο θέμα έκτασης, αποφασίζουμε:

Κηρύσσουμε αναδασωτέα με σκοπό τη φυσική αναγέννηση της δασικής βλάστησης, Δημόσια δασική έκταση, που αποτελεί τμήμα του Δημόσιου δάσους Δασκίου, συνολικού εμβαδού 3,101 στρεμμάτων, στη θέση «Μυλωτνά», Τ.Κ. Δασκίου Δήμου Βέροιας και διαπιστώθηκε στις 08-11 -2012 ότι εκχερσώθηκε από τον Κουτσογιαννόπουλο Αγάπιο του Δημητρίου. Η έκταση προσδιορίζεται από τα στοιχεία: Α, Β, Γ, Δ, Ε, Ζ, Η, Θ, Ι, Κ, Λ, Μ, Ν, Ξ, Ο, Α όπως φαίνεται στο συνημμένο διάγραμμα κλίμακας 1:1000, και η θέση της είναι σημειωμένη στο απόσπασμα φύλλου δασικού χάρτη κλίμακας 1:50.000.

Έχει δε όρια:

Ανατολικά: Αγρός καλλιεργούμενος από τον Κουτσογιαννόπουλο Αγάπιο

Δυτικά: Δημόσιο δάσος Δασκίου

Βόρεια: Δημόσιο δάσος Δασκίου

Νότια: Δημόσιο δάσος Δασκίου

Η απόφαση αυτή να δημοσιευθεί στην Εφημερίδα της Κυβερνήσεως.

Βέροια, 5 Δεκεμβρίου 2012

Με εντολή Γενικού Γραμματέα
Αποκεντρωμένης Διοίκησης
Μακεδονίας - Θράκης
Ο Αναπληρωτής Προϊστάμενος
Διεύθυνσης Δασών Ημαθίας
ΠΑΝΑΓΙΩΤΗΣ ΤΟΠΑΛΤΖΙΚΗΣ

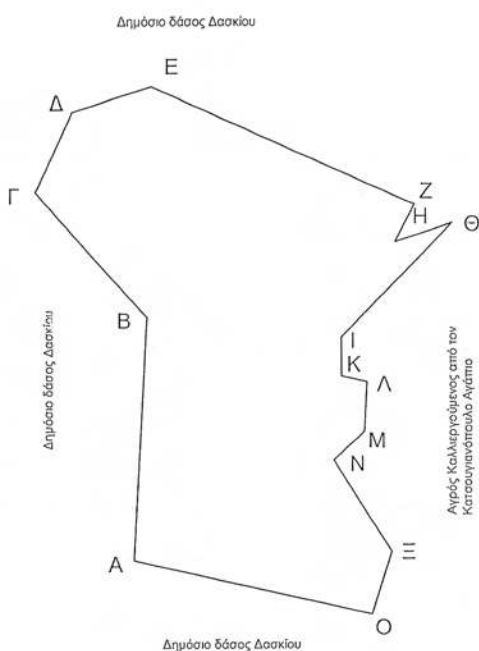
ΤΟΠΟΓΡΑΦΙΚΟ ΔΙΑΓΡΑΜΜΑ ΕΚΤΑΣΗΣ Η ΟΠΟΙΑ ΚΑΤΑΛΗΦΘΗΚΕ ΕΚΧΕΡΣΩΘΗΚΕ ΚΑΙ ΚΑΛΛΙΕΡΓΗΘΗΚΕ ΑΠΟ ΤΟΝ ΚΑΤΣΟΥΓΙΑΝΟΠΟΥΛΟ ΑΓΑΠΙΟ ΤΟΥ ΔΗΜΗΤΡΙΟΥ ΣΤΗΝ ΘΕΣΗ «ΜΥΛΩΤΝΑ» ΔΗΜΟΣΙΟΥ ΔΑΣΟΥΣ ΔΑΣΚΙΟΥ ΔΗΜΟΥ ΒΕΡΟΙΑΣ

Ε(Α-Β-Γ-Δ-Δ-Ε-Ζ-Η-Θ-Ι-Κ-Λ-Μ-Ν-Ξ-Ο-Α)=3,101 στρέμματα

Κλίμακα: 1:1.000

ΕΘΝΙΚΟ ΤΥΠΟΓΡΑΦΕΙΟ
 Για τεχνικούς λόγους στο σχεδιάγραμμα, έγινε σμίκρυνση, κατά ποσοστό 82%

	ΣΥΝΤΕΤΑΓΜΕΝΕΣ ΚΟΡΥΦΩΝ	
	ΕΓΣΑ '87	
	X	Y
A	341637,00	4465386,00
B	341639,00	4465425,00
Γ	341621,00	4465445,00
Δ	341626,92	4465457,82
Ε	341639,66	4465461,93
Ζ	341682,00	4465443,00
Η	341679,00	4465437,00
Θ	341688,00	4465440,00
Ι	341670,43	4465421,62
Κ	341670,43	4465415,48
Λ	341674,60	4465414,49
Μ	341674,20	4465406,57
Ν	341669,24	4465402,01
Ξ	341678,56	4465387,36
Ο	341675,49	4465377,34



ΧΑΡΤΗΣ ΠΡΟΣΑΝΑΤΟΛΙΣΜΟΥ

Κατελημμένη & εκχερσωμένη έκταση



Βέροια 8-11-2012

Ο συντάκτης

Γεώργιος Παπαρουσόπουλος

Δασολόγος

Θεωρήθηκε

Βέροια 8-11-2012

Ο Δασάρχης Βέροιας



Θωμάς Ευαγγελόπουλος

Δασολόγος

Βέροια 5-12-2012

ΜΕΓΓΑΔΜΘ

Ο Δ/ντης Δασών Ν. Ημαθίας,α.α

Παναγιώτης Τοπαλιτζίκης

Δασολόγος

Αριθμ. 12538

(3)

Κήρυξη ως αναδασωτέας έκτασης εμβαδού 0,785 στρεμμάτων, στη θέση «Α.Τ. 392», αγροκτήματος Βέροιας.

Ο ΓΕΝΙΚΟΣ ΓΡΑΜΜΑΤΕΑΣ
ΑΠΟΚΕΝΤΡΩΜΕΝΗΣ ΔΙΟΙΚΗΣΗΣ ΜΑΚΕΔΟΝΙΑΣ- ΘΡΑΚΗΣ

Έχοντας υπόψη:

1. Την παρ. 1 του άρθρου 24 και την παρ. 3 του άρθ. 117 του Συντάγματος της χώρας.

2. Τις περί διοικητικής αποκέντρωσης διατάξεις του Ν. 3200/1955.

3. Τις διατάξεις του Ν. 998/79 «Περί προστασίας δασών και δασικών εν γένει εκτάσεων» και ειδικότερα: α) του άρθρου 41 παρ. 1 και 3, β) του άρθρου 38 παρ. 1.

γ) του άρθρου 70 όπως συμπληρώθηκε με το άρθρο 12 παρ. 2 του Ν. 2040/92 και αντικαταστάθηκε με την παράγραφο 15 του άρθρου 1 του Ν. 3208/03.

4. Τις διαταγές του Υπ. Γεωργίας:

α) 160417/1180/80, β) 182447/3049/80, γ) 154659/82.

δ. Τις διατάξεις του Ν. 3852/2010 «Νέα Αρχιτεκτονική της Αυτοδιοίκησης και της Αποκ/νης Διοίκησης - Πρόγραμμα Καλλικράτης» (ΦΕΚ 87/Α/7-6-2010).

6. Τις διατάξεις του Π.Δ. 142/2010 «Οργανισμός της Αποκ/νης Διοίκησης Μακεδονίας -Θράκης» (ΦΕΚ 235/Α/27-12-2010).

7. Την αριθμ. Οικ. 1425/19-1-2011 απόφαση του Γεν. Γραμ. Αποκ/νης Διοίκησης Μακεδονίας - Θράκης για κατανομή Αρμοδιοτήτων και Εξουσιοδότηση για Υπογραφή από τους προϊστάμενους των Διευθύνσεων Δασών των Νομών... κ.λπ.

8. Την αριθμ. 764/12-1-2011 (ορθή επανάληψη 17-1-2011) απόφαση του Γεν. Γραμ. Αποκ/νης Διοίκησης Μακεδονίας-Θράκης «Τοποθέτηση προϊσταμένων οργανικών μονάδων της Αποκεντρωμένης Διοίκησης Μακεδονίας- Θράκης..».

9. Την αριθμ οικ. 14124/11-03-2011 απόφαση του Γεν. Γραμματέα Αποκεντρωμένης Διοίκησης Μακεδονίας -Θράκης «Περί τοποθέτησης υπαλλήλων ως Αναπληρωτών Προϊσταμένων Διευθύνσεων Δασών κ.λπ. της Αποκεντρωμένης Διοίκησης Μακεδονίας - Θράκης»

10. Την με αριθ. 12261/19-11-2012 πρόταση του Δασαρχείου Βέροιας περί κήρυξης αναδασωτέας της αναφερόμενης στο θέμα έκτασης, αποφασίζουμε:

Κηρύσσουμε αναδασωτέα με σκοπό τη φυσική αναγέννηση της δασικής βλάστησης, Δημοτική δασική έκταση, που αποτελεί τμήμα του Α.Τ. 392 αγροκτήματος Βέροιας Ο.Δ. 1931, συνολικού εμβαδού 0,785 στρεμμάτων, και διαπιστώθηκε στις 09-11-2012 ότι εκχερσώθηκε από τον Μαυρομιχάλη Ιωάννη. Η έκταση προσδιορίζεται από τα στοιχεία: Α, Β, Γ, Δ, Ε, Ζ, Η, Θ, Ι, Α όπως φαίνεται στο συνημμένο διάγραμμα κλίμακας 1:500, και η θέση της είναι σημειωμένη στο απόσπασμα φύλλου δασικού χάρτη κλίμακας 1:50.000.

Έχει δε όρια:

Ανατολικά: Α.Τ. 392 αγροκτήματος Βέροιας Ο.Δ. 1931

Δυτικά: Α.Τ. 392 αγροκτήματος Βέροιας Ο.Δ. 1931

Βόρεια: Α.Τ. 392 αγροκτήματος Βέροιας Ο.Δ. 1931

Νότια: Α.Τ. 392 αγροκτήματος Βέροιας Ο.Δ. 1931

Η απόφαση αυτή να δημοσιευθεί στην Εφημερίδα της Κυβερνήσεως.

Βέροια, 5 Δεκεμβρίου 2012

Με εντολή Γενικού Γραμματέα
Αποκεντρωμένης Διοίκησης
Ο Αναπληρωτής Προϊστάμενος
Διεύθυνσης Δασών Ημαθίας
ΠΑΝΑΓΙΩΤΗΣ ΤΟΠΑΛΤΖΙΚΗΣ

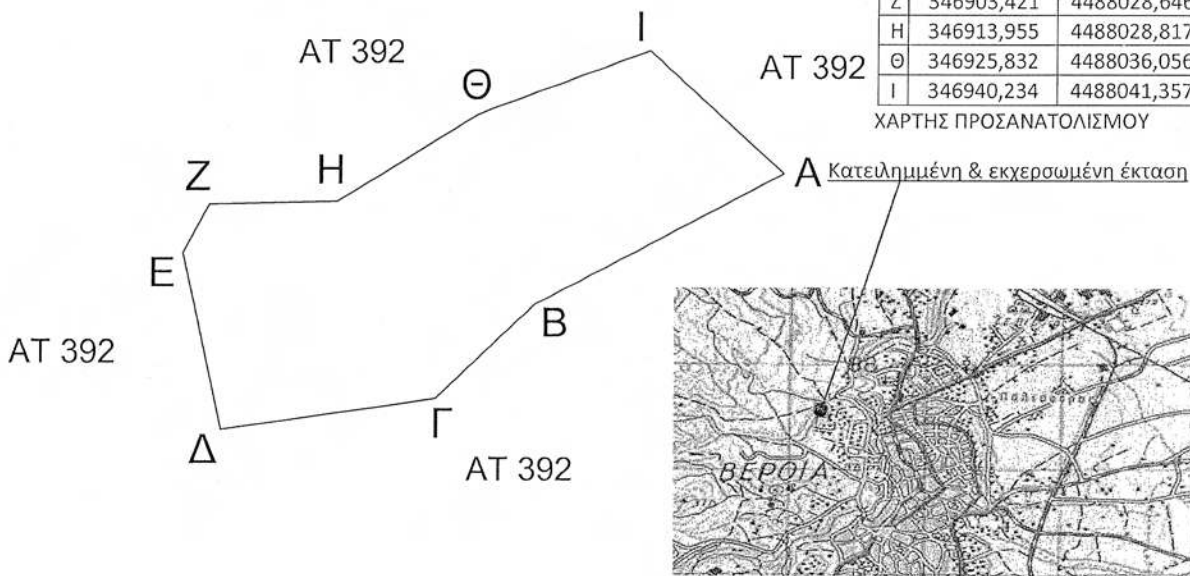
ΤΟΠΟΓΡΑΦΙΚΟ ΔΙΑΓΡΑΜΜΑ ΔΗΜΟΤΙΚΗΣ ΔΑΣΙΚΗΣ ΕΚΤΑΣΗΣ Η ΟΠΟΙΑ ΚΑΤΑΛΗΦΘΗΚΕ ΕΚΧΕΡΣΩΘΗΚΕ ΚΑΙ ΚΑΛΛΙΕΡΓΗΘΗΚΕ ΑΠΟ ΤΟΝ ΜΑΥΡΟΜΙΧΑΛΗ ΙΩΑΝΝΗ ΣΤΗΝ ΘΕΣΗ «ΑΤ 392» ΑΓΡΟΚΤΗΜΑΤΟΣ ΔΗΜΟΥ ΒΕΡΟΙΑΣ

Ε(Α-Β-Γ-Δ-Δ-Ε-Ζ-Η-Θ-Ι- Α)=0,785 στρέμματα

Κλίμακα: 1:500

ΣΥΝΤΕΤΑΓΜΕΝΕΣ ΚΟΡΥΦΩΝ		
ΕΓΣΑ '87		
	X	Y
A	346951,349	4488031,179
B	346930,689	4488020,251
Γ	346922,296	4488012,382
Δ	346904,399	4488009,867
E	346901,218	4488024,566
Z	346903,421	4488028,646
H	346913,955	4488028,817
Θ	346925,832	4488036,056
Ι	346940,234	4488041,357

ΧΑΡΤΗΣ ΠΡΟΣΑΝΑΤΟΛΙΣΜΟΥ



ΕΘΝΙΚΟ ΤΥΠΟΓΡΑΦΕΙΟ
 Για τεχνικούς λόγους στο σχεδιάγραμμα,
 έγινε σμίκρυνση, κατά ποσοστό **79%**

Βέροια 9-11-2012

Ο συντάκτης


 Γεώργιος Παπαρουσόπουλος
 Δασολόγος

Θεωρήθηκε

Βέροια 9-11-2012


 Ο Δασάρχης Βέροιας
 Θωμάς Ευαγγελόπουλος
 Δασολόγος

Βέροια 5-12-2012

ΜΕΓΓΑΔΜΘ

Ο Δ/ντης Δασών Ν. Ημαθίας α.α


 Παναγιώτης Τοπαλιτζίκης
 Δασολόγος

ΔΙΟΡΘΩΣΕΙΣ ΣΦΑΛΜΑΤΩΝ

(4)

Στη με αρ. πρωτ. 22728/4222/16-10-2012 απόφαση του Γενικού Γραμματέα Αποκεντρωμένης Διοίκησης Πελοποννήσου Δυτ. Ελλάδας και Ιονίου που δημοσιεύθηκε στο ΦΕΚ 644/05-11-2012 (Τεύχος Δ), στη σελίδα 5655, στη στήλη Α', στο 3 στίχο εκ των άνω, στήλη Β στους στίχους 3-4, 12, 15 εκ των κάτω ίδιας σελίδας και σελίδας 5656 στήλη Α στίχος 17 εκ των κάτω, διορθώνεται το εσφαλμένο:

«Δήμου Μεσολογγίου»,

στο ορθό: «Δήμου Ναυπακτίας».

Επίσης στην σελίδα 5655, στήλη Α, στίχος 2-3 εκ των άνω και στήλη Β, στο στίχο 4 εκ των κάτω, ιδίου ΦΕΚ, διορθώνεται το εσφαλμένο:

«..παραλίας και παλαιού αιγιαλού στη θέση ...»,

στο ορθό: «...παραλίας στη θέση...».

(Από την Αποκεντρωμένη Διοίκηση Πελοποννήσου,
Δυτικής Ελλάδας και Ιονίου)

ΕΘΝΙΚΟ ΤΥΠΟΓΡΑΦΕΙΟ
ΕΦΗΜΕΡΙΣ ΤΗΣ ΚΥΒΕΡΝΗΣΕΩΣ

ΤΙΜΗ ΠΩΛΗΣΗΣ ΦΥΛΛΩΝ ΤΗΣ ΕΦΗΜΕΡΙΔΑΣ ΤΗΣ ΚΥΒΕΡΝΗΣΕΩΣ

Σε έντυπη μορφή:

- Για τα Φ.Ε.Κ. από 1 έως 16 σελίδες σε 1 € προσαυξανόμενη κατά 0,20 € για κάθε επιπλέον οκτασέλιδο ή μέρος αυτού.
- Για τα φωτοαντίγραφα Φ.Ε.Κ. σε 0,15 € ανά σελίδα.

Σε μορφή DVD/CD:

Τεύχος	Ετήσια έκδοση	Τριμηνιαία έκδοση	Μηνιαία έκδοση	Τεύχος	Ετήσια έκδοση	Τριμηνιαία έκδοση	Μηνιαία έκδοση
Α΄	150 €	40 €	15 €	Α.Α.Π.	110 €	30 €	-
Β΄	300 €	80 €	30 €	Ε.Β.Ι.	100 €	-	-
Γ΄	50 €	-	-	Α.Ε.Δ.	5 €	-	-
Υ.Ο.Δ.Δ.	50 €	-	-	Δ.Δ.Σ.	200 €	-	20 €
Δ΄	110 €	30 €	-	Α.Ε.-Ε.Π.Ε.	-	-	100 €

- Η τιμή πώλησης μεμονωμένων Φ.Ε.Κ. σε μορφή cd-rom από εκείνα που διατίθενται σε ψηφιακή μορφή και μέχρι 100 σελίδες, σε 5 € προσαυξανόμενη κατά 1 € ανά 50 σελίδες.

ΕΤΗΣΙΕΣ ΣΥΝΔΡΟΜΕΣ Φ.Ε.Κ.

Τεύχος	Έντυπη μορφή	Τεύχος	Έντυπη μορφή	Τεύχος	Έντυπη μορφή
Α΄	225 €	Δ΄	160 €	Α.Ε.-Ε.Π.Ε.	2.250 €
Β΄	320 €	Α.Α.Π.	160 €	Δ.Δ.Σ.	225 €
Γ΄	65 €	Ε.Β.Ι.	65 €	Α.Σ.Ε.Π.	70 €
Υ.Ο.Δ.Δ.	65 €	Α.Ε.Δ.	10 €	Ο.Π.Κ.	-

- Το τεύχος Α.Σ.Ε.Π. (έντυπη μορφή) θα αποστέλλεται σε συνδρομητές ταχυδρομικά, με την επιβάρυνση των 70 €, ποσό το οποίο αφορά τα ταχυδρομικά έξοδα.

- Η καταβολή γίνεται σε όλες τις Δημόσιες Οικονομικές Υπηρεσίες (Δ.Ο.Υ.). Το πρωτότυπο διπλότυπο (έγγραφο αριθμ. πρωτ. 9067/28.2.2005 2η Υπηρεσία Επιτρόπου Ελεγκτικού Συνεδρίου) με φροντίδα των ενδιαφερομένων, πρέπει να αποστέλλεται ή να κατατίθεται στο Εθνικό Τυπογραφείο (Καποδιστριαίου 34, Τ.Κ. 104 32 Αθήνα).
- Σημειώνεται ότι φωτοαντίγραφα διπλοτύπων, ταχυδρομικές Επιταγές για την εξόφληση της συνδρομής, δεν γίνονται δεκτά και θα επιστρέφονται.
- Οι οργανισμοί τοπικής αυτοδιοίκησης, τα νομικά πρόσωπα δημοσίου δικαίου, τα μέλη της Ένωσης Ιδιοκτητών Ημερησίου Τύπου Αθηνών και Επαρχίας, οι τηλεοπτικοί και ραδιοφωνικοί σταθμοί, η Ε.Σ.Η.Ε.Α, τα τριτοβάθμια συνδικαλιστικά όργανα και οι τριτοβάθμιες επαγγελματικές ενώσεις δικαιούνται έκπτωσης πενήντα τοις εκατό (50%) επί της ετήσιας συνδρομής.
- Το ποσό υπέρ Τ.Α.Π.Ε.Τ. (5% επί του ποσού συνδρομής), καταβάλλεται ολόκληρο (Κ.Α.Ε. 3512) και υπολογίζεται πριν την έκπτωση.
- Στην Ταχυδρομική συνδρομή του τεύχους Α.Σ.Ε.Π. δεν γίνεται έκπτωση.

Πληροφορίες για δημοσιεύματα που καταχωρίζονται στα Φ.Ε.Κ. στο τηλ.: 210 5279000.

Φωτοαντίγραφα παλαιών Φ.Ε.Κ.: τηλ.: 210 8220885.

Τα φύλλα όλων των τευχών της Εφημερίδας της Κυβερνήσεως διατίθενται δωρεάν σε ηλεκτρονική μορφή από την ιστοσελίδα του Εθνικού Τυπογραφείου (www.et.gr)

Ηλεκτρονική Διεύθυνση: <http://www.et.gr> - e-mail: webmaster.et@et.gr

ΟΙ ΥΠΗΡΕΣΙΕΣ ΕΞΥΠΗΡΕΤΗΣΗΣ ΠΟΛΙΤΩΝ ΛΕΙΤΟΥΡΓΟΥΝ ΚΑΘΗΜΕΡΙΝΑ ΑΠΟ 08:00 ΜΕΧΡΙ 13:30



* 0 4 0 0 7 3 6 3 1 1 2 1 2 0 0 8 *

ΑΠΟ ΤΟ ΕΘΝΙΚΟ ΤΥΠΟΓΡΑΦΕΙΟ

ΚΑΠΟΔΙΣΤΡΙΑΟΥ 34 * ΑΘΗΝΑ 104 32 * ΤΗΛ. 210 52 79 000 * FAX 210 52 21 004