



ΕΦΗΜΕΡΙΔΑ ΤΗΣ ΚΥΒΕΡΝΗΣΕΩΣ ΤΗΣ ΕΛΛΗΝΙΚΗΣ ΔΗΜΟΚΡΑΤΙΑΣ

14 Σεπτεμβρίου 2023

ΤΕΥΧΟΣ ΤΕΤΑΡΤΟ

Αρ. Φύλλου 727

ΠΕΡΙΕΧΟΜΕΝΑ

ΔΙΑΤΑΓΜΑΤΑ

- 1 Κήρυξη ως αναδασωτέας έκτασης εμβαδού 7.971 τ.μ. στη θέση «Αγκουμάς» Τ.Κ. Λαχανιάς, Δήμου Ρόδου, νομού Δωδεκανήσου λόγω πυρκαγιάς.
- 2 Κήρυξη ως αναδασωτέας έκτασης εμβαδού 4.414,40 τ.μ. στη θέση «Κλίμα» Τ.Κ. Τσουκαλάδων του Δήμου Λευκάδας Π.Ε. Λευκάδας.

ΑΠΟΦΑΣΕΙΣ

Αριθμ. 469026 (1)

Κήρυξη ως αναδασωτέας έκτασης εμβαδού 7.971 τ.μ. στη θέση «Αγκουμάς» Τ.Κ. Λαχανιάς, Δήμου Ρόδου, νομού Δωδεκανήσου λόγω πυρκαγιάς.

Ο ΓΕΝΙΚΟΣ ΓΡΑΜΜΑΤΕΑΣ ΔΑΣΩΝ ΤΟΥ
ΥΠΟΥΡΓΕΙΟΥ ΠΕΡΙΒΑΛΛΟΝΤΟΣ ΚΑΙ ΕΝΕΡΓΕΙΑΣ

Έχοντας υπόψη:

1. Την παρ. 1 του άρθρου 24 και την παρ. 3 του άρθρου 117 του Συντάγματος.
2. Τα άρθρα 37, 38 και 41 του ν. 998/1979 (Α' 289).
3. Τις διατάξεις του ν. 3208/2003 (Α' 303).
4. Τις διατάξεις του ν. 4280/2014 (Α' 159).
5. Τις εγκύκλιες διαταγές του Υπουργείου Γεωργίας υπ' αρ.: 160417/1180/8-7-1980 και 182447/3049/24-9-1980.
6. Την από 13-8-2021 Π.Ν.Π. (Α' 143) που κυρώθηκε με το άρθρο δεύτερο του ν. 4824/2021 (Α' 156).
7. Το άρθρο 1 του π.δ. 6/2022 «Σύσταση Γενικής Γραμματείας Δασών στο Υ.Π.Ε.Ν.» (Α' 17).
8. Τα άρθρα 47 έως 55 του ν. 4915/2022 (Α' 63).
9. Το π.δ. 29/2022 «Τροποποίηση του π.δ. 132/2017 Οργανισμός Υ.Π.Ε.Ν.» (Α' 77).
10. Το π.δ. 79/2023 «Διορισμός Υπουργών, Αναπληρωτών Υπουργών και Υφυπουργών» (Α' 131).
11. Την υπό στοιχεία ΥΠΕΝ/ΥΠΡΓ/79859/5910/25-7-2023 κοινή απόφαση του Πρωθυπουργού και του Υπουργού Περιβάλλοντος και Ενέργειας «Διορισμός Γενικού Γραμματέα Δασών του Υπουργείου Περιβάλλοντος και Ενέργειας» (Υ.Ο.Δ.Δ. 745).

12. Την υπό στοιχεία ΥΠΕΝ/ΔΝΕΠ/83988/2740/25-8-2022 απόφαση του Υπουργού και Υφυπουργού Περιβάλλοντος και Ενέργειας καθώς και του Γενικού Γραμματέα Δασών του Υπουργείου Περιβάλλοντος και Ενέργειας «Εξουσιοδότηση υπογραφής "Με εντολή Υπουργού" του Υπουργού Περιβάλλοντος και Ενέργειας, "Με εντολή Υφυπουργού" του Υφυπουργού Περιβάλλοντος και Ενέργειας και "Με εντολή Γενικού Γραμματέα Δασών" του Γενικού Γραμματέα Δασών του Υπουργείου Περιβάλλοντος και Ενέργειας, κατά λόγο αρμοδιότητας, στον Προϊστάμενο της Γενικής Διεύθυνσης Δασών και Δασικού Περιβάλλοντος της Γενικής Γραμματείας Δασών του Υ.Π.Ε.Ν., στους Προϊστάμενους των Επιθεωρήσεων Εφαρμογής Δασικής Πολιτικής και στους Προϊστάμενους των Διευθύνσεων, Δασαρχείων και Τμημάτων που υπάγονται σε αυτές» (Β' 4528).

13. Την υπό στοιχεία ΥΠΕΝ/ΔΔΥ/70401/5167/6-7-2022 (ΑΔΑ: Ω8ΔΡ4653Π8-7ΨΡ) απόφαση Υπουργού ΥΠΕΝ «Τοποθέτηση της Αρτέμιδος Αλεξιάδου στη θέση Προϊσταμένης της Επιθεώρησης Εφαρμογής Δασικής Πολιτικής Αιγαίου».

14. Την υπό στοιχεία ΥΠΕΝ/ΔΔΥ/3724/389/13-1-2023 (ΑΔΑ: 9ΙΒΔ4653Π8-Η7Ρ) απόφαση του Υπουργού ΥΠΕΝ «Επανατοποθέτηση της Αικατερίνης Μπαλατσούκα στη θέση Προϊσταμένης της Διεύθυνσης Δασών Δωδεκανήσου».

15. Την υπό στοιχεία ΥΠΕΝ/ΔΠΔ/81975/4526/14.9.2021 εγκύκλιο του Υπουργείου «Περί κηρύξεως εκτάσεων υπαγομένων στις προστατευτικές διατάξεις της δασικής νομοθεσίας ως αναδασωτέων».

16. Την υπ' αρ. 5962/5-2-2021 (ΑΔΑ: 6Φ49ΟΡ11-ΘΚ0) απόφαση ανάρτησης του δασικού χάρτη περιοχών αρμοδιότητας Διεύθυνσης Δασών Δωδεκανήσου και η υπ' αρ. 4539/3-2-2022 (ΑΔΑ: ΩΣ4ΣΟΡ11-ΓΣ2) πράξη τροποποίησης αναρτημένου/κυρωμένου Δασικού Χάρτη συνόλου Δωδεκανήσου λόγω ενσωμάτωσης αυτεπάγγελτων και λοιπών διορθώσεων προδήλων σφαλμάτων.

17. Την υπ' αρ. 55584/10-11-2022 απόφαση μερικώς κυρωμένου δασικού χάρτη του συνόλου περιοχής αρμοδιότητας Διεύθυνσης Δασών Δωδεκανήσου (Δ' 907).

18. Την υπ' αρ. 238495/15-5-2023 έκθεση αυτοψίας της δασοπόνου Μαρίνας Φωτιάδου.

19. Τη σύμφωνη γνώμη της Διεύθυνσης Δασών Δωδεκανήσου για κήρυξη της εν λόγω έκτασης ως αναδασωτέας, διότι καταστράφηκε από πυρκαγιά, αποφασίζουμε:

Κηρύσσουμε ως αναδασωτέα, με σκοπό την προστασία των εδαφών, του δασικού περιβάλλοντος και την αποκατάσταση της βλάστησης, με φυσική αναγέννηση ή τεχνητή αναδάσωση, για να αποκλεισθεί η χρήση της για κάθε άλλο σκοπό, την δασικής μορφής έκταση (ΔΔ και ΑΔ) συνολικού εμβαδού 7.971 τ.μ. που καταστράφηκε από πυρκαγιά στις 20-6-2022, με στοιχεία κορυφών (1,2,3,...,89,1) όπως απεικονίζεται στο τοπογραφικό διάγραμμα και προσδιορίζεται από τον πίνακα συντεταγμένων, τα οποία θεωρήθηκαν και συνοδεύουν την παρούσα. Σύμφωνα με τον δασικό χάρτη η εν λόγω

έκταση εμπίπτει εντός κυρωμένων πολυγώνων ΔΔ (δηλαδή δάση/δασικές εκτάσεις στις α/φ παλαιότερης και νεότερης λήψης) και ΑΔ (δηλαδή άλλης μορφής στις α/φ παλαιότερης λήψης και δάση/δασικές εκτάσεις στις α/φ νεότερης λήψης). Η ανωτέρω έκταση βρίσκεται στη θέση «Αγκουμάς» Τ.Κ. Λαχανιάς, Δήμου Ρόδου, νομού Δωδεκανήσου και σύμφωνα με τον αναρτημένο δασικό χάρτη της Π.Ε. Ρόδου έχει όρια ως εξής:

Ανατολικά: άλλης μορφής εκτάσεις.

Δυτικά: δασικής μορφής εκτάσεις.

Βόρεια: δασικής μορφής εκτάσεις.

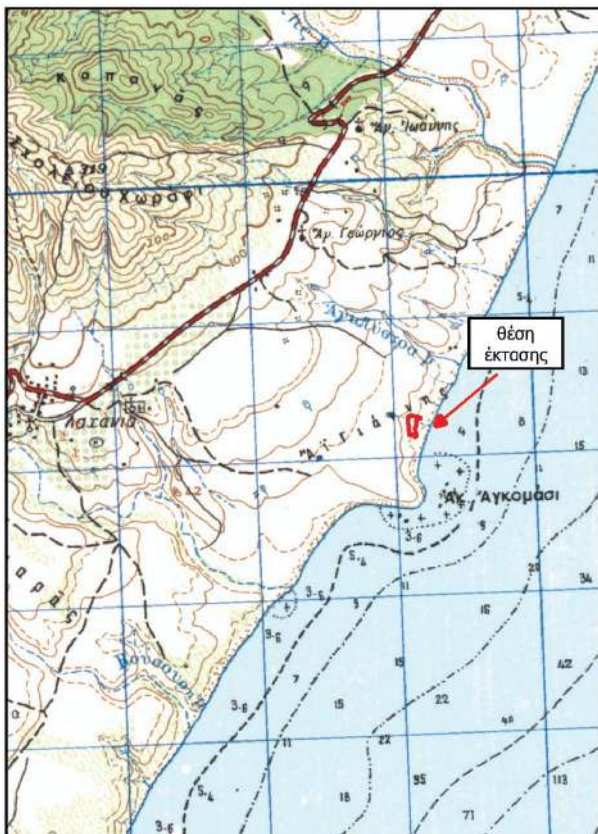
Νότια: άλλης μορφής και δασικής μορφής εκτάσεις.

Με την απόφαση αυτή δεν προκαλείται δαπάνη σε βάρος του κρατικού προϋπολογισμού.

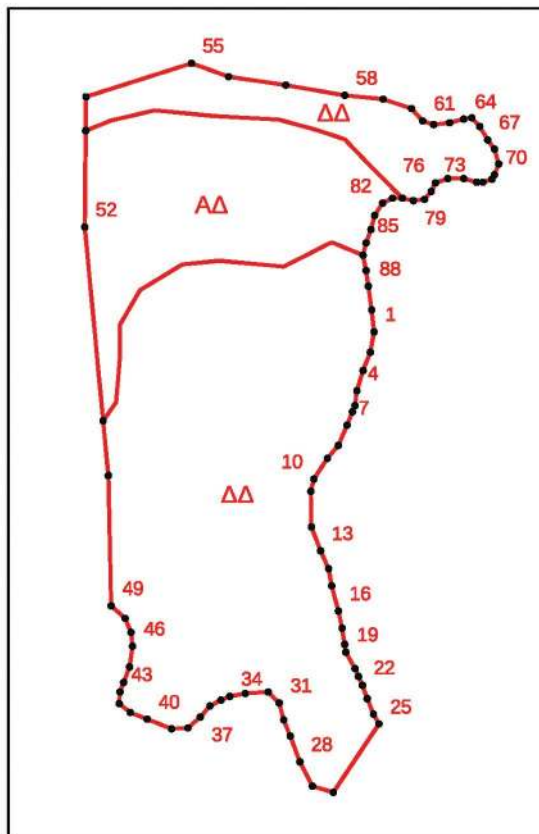
ΤΟΠΟΓΡΑΦΙΚΟ ΔΙΑΓΡΑΜΜΑ
ΔΑΣΙΚΗΣ ΜΟΡΦΗΣ ΕΚΤΑΣΗ ΠΟΥ ΚΑΗΚΕ ΣΤΙΣ 20-6-2022 ΘΕΣΗ "ΑΓΚΟΥΜΑΣ" ΛΑΧΑΝΙΑΣ,
ΔΗΜΟΥ ΡΟΔΟΥ, ΝΟΜΟΥ ΔΩΔΕΚΑΝΗΣΟΥ

Ανήκει στην αρ.πρωτ. 469026/5-9-2023 απόφαση κήρυξης αναδασωτέας

χάρτης ΓΥΣ
κλίμακα 1:50.000



ανάπτυγμα έκτασης
1:1500



ΥΠΟΜΝΗΜΑ

Τμήμα με στοιχεία (1,2,3,...,89,1) συνολικού εμβαδού 7.971 τ.μ. εμπίπτει εντός κυρωμένων πολυγώνων ΔΔ και ΑΔ, αποτελεί δασικής μορφής έκταση που κάηκε και κηρύσσεται αναδασωτέα.

ΕΘΝΙΚΟ ΤΥΠΟΓΡΑΦΕΙΟ
Για τεχνικούς λόγους στο σχεδιάγραμμα, από το ηλεκτρονικό αρχείο, έγινε σμίκρυνση κατά ποσοστό **92%**

ΙΟΑΝΝΙΣ ΛΕΝΤΑΚΙΣ
05/09/2023 14:30
ΑΚΡΙΒΕΣ ΑΝΤΙΓΡΑΦΟ

ΘΕΩΡΗΘΗΚΕ, 5 - 9 - 2023

Με εντολή Γ.Γ.Δασών
Η Προϊσταμένη Επιθεώρησης Εφαρμογής
Δασικής Πολιτικής Αιγαίου

Άρτεμις Αλεξιάδου

Η Δ/ντρια Δασών Δωδ/σου

Αικατερίνη Μπαλατσούκα
Δασολόγος

Η Προϊσταμένη Τμήματος
Διοίκησης Διαχείρισης Δασών

Τσαμπίκα Κιόττου
Δασοπόνος

Ρόδος, 15-5-2023

Η εισηγήτρια

Μαρίνα Φωτιάδου
Δασοπόνος

Ανήκει στην αρ.πρωτ. 469026/5-9-2023 απόφαση κήρυξης αναδασωτέας

ΠΙΝΑΚΑΣ ΣΥΝΤΕΤΑΓΜΕΝΩΝ

ΑΑ	X	Y	ΑΑ	X	Y	ΑΑ	X	Y
1	850851.34	3986721.662	31	850830.916	3986641.634	61	850861.791	3986767.17
2	850850.546	3986717.296	32	850828.535	3986644.016	62	850864.172	3986766.377
3	850848.959	3986713.328	33	850823.614	3986643.698	63	850867.612	3986766.773
4	850847.636	3986708.962	34	850820.28	3986643.063	64	850870.655	3986767.567
5	850847.239	3986705.787	35	850818.375	3986642.269	65	850872.374	3986767.832
6	850846.687	3986704.429	36	850815.994	3986640.999	66	850874.094	3986765.98
7	850845.519	3986701.554	37	850813.93	3986638.618	67	850875.814	3986763.069
8	850843.667	3986697.188	38	850811.231	3986636.237	68	850877.269	3986761.085
9	850841.286	3986694.41	39	850807.739	3986636.078	69	850878.195	3986757.91
10	850838.375	3986689.912	40	850802.5	3986638.142	70	850877.269	3986755.529
11	850837.714	3986687.266	41	850798.849	3986639.57	71	850876.74	3986754.603
12	850837.846	3986679.593	42	850796.467	3986641.476	72	850874.756	3986753.941
13	850839.831	3986674.434	43	850796.626	3986644.016	73	850873.433	3986753.941
14	850841.55	3986670.597	44	850797.42	3986646.079	74	850870.655	3986754.735
15	850842.212	3986666.893	45	850798.69	3986649.413	75	850867.215	3986754.735
16	850843.667	3986661.469	46	850799.325	3986653.858	76	850864.569	3986753.809
17	850844.461	3986657.765	47	850799.007	3986656.874	77	850863.643	3986751.957
18	850844.998	3986654.276	48	850797.737	3986659.891	78	850862.188	3986750.237
19	850845.255	3986652.606	49	850794.721	3986662.589	79	850859.807	3986749.972
20	850847.239	3986649.034	50	850794.12	3986690.673	80	850857.425	3986750.502
21	850847.987	3986647.351	51	850793.001	3986702.49	81	850855.309	3986750.502
22	850848.826	3986645.462	52	850789.044	3986744.268	82	850853.192	3986749.443
23	850849.885	3986642.552	53	850789.245	3986765.051	83	850851.472	3986746.797
24	850851.208	3986639.244	54	850789.316	3986772.377	84	850850.678	3986743.755
25	850852.398	3986637.128	55	850812.049	3986779.606	85	850849.62	3986740.844
26	850842.565	3986622.359	56	850820.029	3986776.704	86	850848.959	3986738.198
27	850838.06	3986623.695	57	850832.332	3986774.889	87	850849.62	3986734.891
28	850835.361	3986628.934	58	850845.04	3986772.67	88	850850.096	3986731.51
29	850833.297	3986634.49	59	850853.31	3986771.863	89	850850.811	3986726.424
30	850831.869	3986637.983	60	850859.41	3986769.816			

ΘΕΩΡΗΘΗΚΕ, 5 - 9 -2023

Ρόδος, 15-5-2023

Με εντολή Γ.Γ.Δασών
Η Προϊσταμένη Επιθεώρησης Εφαρμογής
Δασικής Πολιτικής Αιγαίου

Η Δ/ντρια Δασών Δωδ/σου

Η Προϊσταμένη Τμήματος
Διοίκησης Διαχείρισης Δασών

Η εισηγήτρια

Αρτεμης Αλεξιάδου

Αικατερίνη Μπαλατσούκα
Δασολόγος

Τσαμπίκα Κιόττου
Δασοπόνος

Μαρίνα Φωτιάδου
Δασοπόνος

Η απόφαση αυτή να δημοσιευθεί στην Εφημερίδα της Κυβερνήσεως.

Ρόδος, 5 Σεπτεμβρίου 2023

Με εντολή Γενικού Γραμματέα Δασών
Η Προϊσταμένη Επιθεώρησης
Εφαρμογής Δασικής Πολιτικής Αιγαίου
ΑΡΤΕΜΙΣ ΑΛΕΞΙΑΔΟΥ

Αριθμ. 470704 (2)

Κήρυξη ως αναδασωτέας έκτασης εμβαδού 4.414,40 τ.μ. στη θέση «Κλίμα» Τ.Κ. Τσουκαλάδων του Δήμου Λευκάδας Π.Ε. Λευκάδας.

Ο ΓΕΝΙΚΟΣ ΓΡΑΜΜΑΤΕΑΣ ΔΑΣΩΝ ΤΟΥ
ΥΠΟΥΡΓΕΙΟΥ ΠΕΡΙΒΑΛΛΟΝΤΟΣ ΚΑΙ ΕΝΕΡΓΕΙΑΣ

Έχοντας υπόψη:

1. Τις διατάξεις της παρ. 1 του άρθρου 24 και της παρ. 3 του άρθρου 117 του Συντάγματος της Ελλάδας (Α' 120/1979).

2. Τις διατάξεις του ν. 998/1979 «περί προστασίας των δασών και των δασικών εν γένει εκτάσεων της Χώρας» και ειδικότερα της παρ. 1 του άρθρου 38 και του άρθρου 41 (Α' 289).

3. Τις διατάξεις της παρ. 63 του άρθρου 70 του ν. 998/1979, όπως τροποποιήθηκε με την παρ. 2 του άρθρου 12 του ν. 2040/1992 «Ρύθμιση θεμάτων αρμοδιότητας Υπουργείου Γεωργίας και νομικών προσώπων εποπτείας και άλλες διατάξεις» (Α' 70) και αντικαταστάθηκε με την παρ. 15 του άρθρου 1 του ν. 3208/2003 «Προστασία των δασικών οικοσυστημάτων, κατάρτιση δασολογίου, ρύθμιση εμπραγμάτων δικαιωμάτων επί δασών και δασικών εν γένει εκτάσεων και άλλες διατάξεις» (Α' 303).

4. Τις διατάξεις του ν. 3208/2003 «Προστασία των δασικών οικοσυστημάτων, κατάρτιση δασολογίου, ρύθμιση εμπραγμάτων δικαιωμάτων επί δασών και δασικών εν γένει εκτάσεων και άλλες διατάξεις» (Α' 303).

5. Τις υπ' αρ. 160417/1180/8-7-1980 και 182447/3049/24-9-1980 εγκύκλιες διαταγές του Υπουργείου Γεωργίας.

6. Το άρθρο 26 του ν. 4061/2012 και τις υπ' αρ. 133356/3733/26-07-2013, 169536/1516/19-04-2012 και 179200/5059/20-12-2012 εγκυκλίους διαταγές του Υ.Π.Ε.Κ.Α.

7. Τις διατάξεις του ν. 3861/2010 «Ενίσχυση της διαφάνειας με την υποχρεωτική ανάρτηση νόμων και πράξεων των κυβερνητικών, διοικητικών και αυτοδιοικητικών οργάνων στο διαδίκτυο «Πρόγραμμα Διαύγεια» και άλλες διατάξεις».

8. Την από 13-8-2021 Πράξη Νομοθετικού Περιεχομένου «Έκτακτα μέτρα για την αποτελεσματική προστασία και την ταχεία αποκατάσταση του φυσικού περιβάλλοντος, την άμεση στήριξη των πληγέντων από τις πυρκαγιές του Ιουλίου/Αυγούστου 2021 και συναφείς διατάξεις» (Α' 143), η οποία κυρώθηκε με τον ν. 4824/2021 (Α' 156).

9. Την υπό στοιχεία ΥΠΕΝ/ΔΔΥ/48478/3594/16.5.2022 κοινή υπουργική απόφαση «Καθορισμός των διοικητικών λεπτομερειών μεταφοράς των δασικών υπηρεσιών, του αντίστοιχου προσωπικού και λοιπών θεμάτων της παρ. 5 του άρθρου τρίτου της από 13-8-2021 Πράξης Νομοθετικού Περιεχομένου (Α' 143), η οποία κυρώθηκε με το άρθρο 2 του ν. 4824/2021 (Α' 156)» (Β' 2415).

10. Τα άρθρα 47 έως 55 του ν. 4915/2022 (Α' 63).

11. Το π.δ. 29/2022 «Τροποποίηση του π.δ. 132/2017 "Όργανισμός Υπουργείου Περιβάλλοντος και Ενέργειας (Υ.Π.ΕΝ.)"» (Α' 77).

12. Την υπό στοιχεία ΥΠΕΝ/ΔΟΙΚΔ/48691/2883/16.5.2022 απόφαση του Υπηρεσιακού Γραμματέα του ΥΠΕΝ με θέμα: «Ορισμός των Προϊσταμένων των Επιθεωρήσεων Εφαρμογής Δασικής Πολιτικής (ΕΕΔΠ) της Γενικής Γραμματείας Δασών του Υπουργείου Περιβάλλοντος και Ενέργειας, ως δευτερεύοντες διατάκτες» (Β' 2501).

13. Την υπό στοιχεία ΥΠΕΝ/ΔΝΕΠ/83988/2740/25-8-2022 εξουσιοδότηση υπογραφής «Με εντολή Υπουργού» του Υπουργού Περιβάλλοντος και Ενέργειας, «Με εντολή Υφυπουργού» του Υφυπουργού Περιβάλλοντος και Ενέργειας και «Με εντολή Γενικού Γραμματέα Δασών» του Γενικού Γραμματέα Δασών του Υπουργείου Περιβάλλοντος και Ενέργειας, κατά λόγο αρμοδιότητας, στον Προϊστάμενο της Γενικής Διεύθυνσης Δασών και Δασικού Περιβάλλοντος της Γενικής Γραμματείας Δασών του Υ.Π.ΕΝ., στους Προϊστάμενους των Επιθεωρήσεων Εφαρμογής Δασικής Πολιτικής και στους Προϊστάμενους των Διευθύνσεων, Δασαρχείων και Τμημάτων που υπάγονται σε αυτές.

14. Την υπ' αρ. 7169/15-1-2021 (ΑΔΑ: ΨΚΤ8ΟΡ1Φ-ΒΝΖ) απόφαση «Ανάρτηση δασικού χάρτη στο σύνολο της Π.Ε. Λευκάδας και πρόσκληση ενδιαφερομένων για υποβολή αντιρρήσεων κατά του περιεχομένου του».

15. Την υπ' αρ. 150601/15-9-2022 απόφαση «Κύρωση δασικού χάρτη για το σύνολο της περιοχής Π.Ε. Λευκάδας» (Δ' 805).

16. Την υπ' αρ. 439844/23-8-2023 πρόταση της αρμόδιας Διεύθυνσης Δασών Λευκάδας σχετικά με την κήρυξη ως αναδασωτέας της αναφερόμενης στο θέμα έκτασης, αποφασίζουμε:

Κηρύσσουμε ως αναδασωτέα την έκταση εμβαδού 4.414,40 τ.μ. (τεσσάρων χιλιάδων τετρακοσίων δέκα τεσσάρων τετραγωνικών μέτρων και σαράντα εκατοστών). Η έκταση αυτή που βρίσκεται στην θέση «Κλίμα» Τ.Κ. Τσουκαλάδων, απεικονίζεται με τα στοιχεία 1,2,3,...,35,36,1 στο προσαρτημένο στην παρούσα απόφαση μας διάγραμμα το οποίο αποτελεί αναπόσπαστο μέρος αυτής και έχει όρια:

Βόρεια: Με δρόμο.

Νότια: Με έκταση δασικής μορφής (ΔΔ).

Ανατολικά: Με έκταση άλλης μορφής (ΑΑ και ΠΑ) και έκταση δασικής μορφής (ΠΔ).

Δυτικά: Με έκταση άλλης μορφής (ΑΑ) και έκταση δασικής μορφής (ΑΔ).

Σκοποί της κήρυξης της ανωτέρω έκτασης ως αναδασωτέας είναι η διατήρηση του δασικού χαρακτήρα αυτής, ο αποκλεισμός διάθεσής της για άλλη χρήση και η αποκατάσταση με φυσική αναγέννηση της καταστρα-

φείσης από παράνομη υλοτομία βλάστησης (η υπόψη έκταση απεικονίζεται με δασική μορφή (Δ.Δ. και Α.Δ.) στον αναρτημένο δασικό χάρτη και είναι δάσος αείφυλλων πλατύφυλλων).

Κάθε θιγόμενος από την απόφαση αυτή, μπορεί να ασκήσει αίτηση ακύρωσης ενώπιον του οικείου τριμελούς Διοικητικού Εφετείου εντός εξήντα ημερών από της δημοσιεύσεως ή κοινοποιήσεως της.

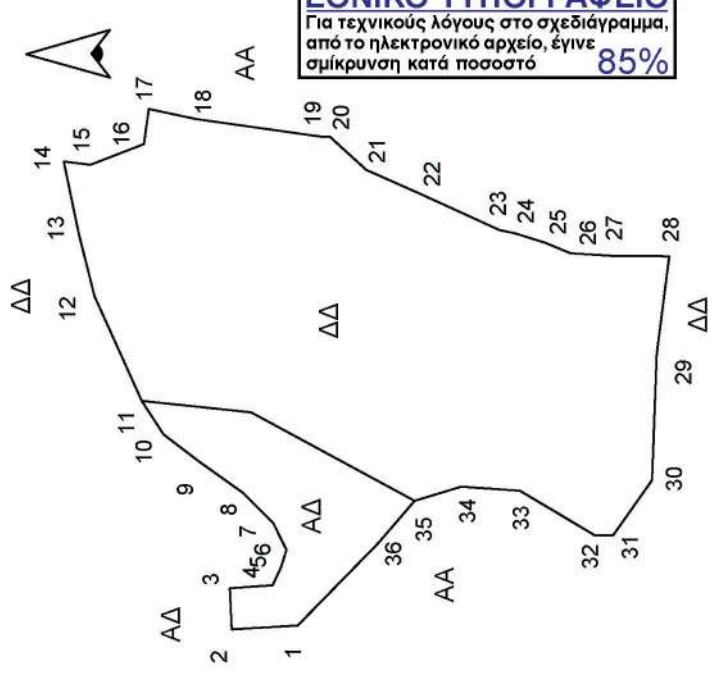
Από την παρούσα απόφαση δεν προκύπτει δαπάνη για τον κρατικό προϋπολογισμό.

ΕΛΛΗΝΙΚΗ ΔΗΜΟΚΡΑΤΙΑ
ΥΠΟΥΡΓΕΙΟ ΠΕΡΙΒΑΛΛΟΝΤΟΣ ΚΑΙ ΕΝΕΡΓΕΙΑΣ
ΕΠΙΘΕΩΡΗΣΗ ΕΦΑΡΜΟΓΗΣ ΔΑΣΙΚΗΣ ΠΟΛΙΤΙΚΗΣ
ΠΕΛΟΠΟΝΝΗΣΟΥ, ΔΥΤΙΚΗΣ ΕΛΛΑΔΑΣ ΚΑΙ ΙΟΝΙΟΥ
ΔΙΕΥΘΥΝΣΗ ΔΑΣΩΝ Π.Ε. ΛΕΥΚΑΔΑΣ

ΤΟΠΟΓΡΑΦΙΚΟ ΔΙΑΓΡΑΜΜΑ

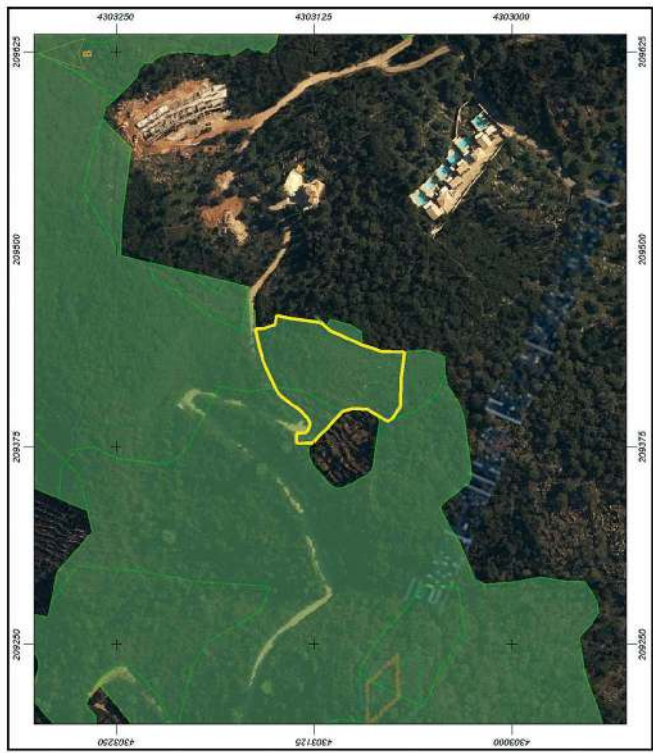
Ανήκει στην αριθ. 470704/6-9-2023 απόφαση του Γενικού Γραμματέα Δασών
Εκτάσης που καταστράφηκε παράνομα 4.414,40 τ.μ.
θέση «Κλίμα» Τ.Κ. Τσαικαλάδων Δήμου Λευκάδας
ΚΛΙΜΑΚΑ 1:1000

1	2093777,78,4303125,47
2	2093777,17,4303135,68
3	2093883,56,4303136,01
4	2093884,03,4303129,33
5	2093886,85,4303128,04
6	2093889,54,4303127,17
7	2093893,76,4303129,28
8	2093988,41,4303133,93
9	2094032,21,4303140,70
10	2094075,1,4303146,30
11	2094127,1,4303149,69
12	2094289,6,4303156,99
13	2094387,1,4303159,47
14	2094499,4,4303161,80
15	2094494,2,4303157,63
16	2094526,2,4303149,35
17	2094581,0,4303148,56
18	2094565,2,4303141,23
19	2094537,3,4303121,43
20	2094537,7,4303120,44
21	2094486,1,4303114,80
22	2094449,2,4303106,48
23	2094392,7,4303094,09
24	2094387,8,4303091,79
25	2094373,1,4303087,04
26	2094356,5,4303083,06
27	2094352,2,4303076,09
28	2094351,8,4303067,73
29	2094199,4,4303069,70
30	2094003,8,4303070,43
31	2093991,81,4303076,46
32	2093991,81,4303079,30
33	2093987,3,4303090,94
34	2093999,36,4303100,07
35	2093971,6,4303107,31
36	2093990,55,4303112,98



ΕΘΝΙΚΟ ΤΥΠΟΓΡΑΦΕΙΟ
Για τεχνικούς λόγους στο σχεδιάγραμμα, από το ηλεκτρονικό αρχείο, έγινε σμίκρυνση κατά ποσοστό **85%**

ΑΠΟΣΠΑΣΜΑ ΔΑΣΙΚΟΥ ΧΑΡΤΗ



ATHANASIOS KONTOGEORGIS
06/09/2023 11:24

ΘΕΩΡΗΘΗΚΕ
Με εντολή του Γενικού Γραμματέα Δασών
Ο Επιθεωρητής Εφαρμογής Δασικής Πολιτικής

Ο Διευθυντής Δασών

Ο Διεύθυνσης Συντονισμού και Επιθεώρησης Δασών

Ο Συντάκτης

Νικήτας Μάζης
Δασολόγος – Περιβαλλοντολόγος MSc

Αλέξανδρος Τακατλίδης
Δασολόγος

Α. Κοντογεώργης
Δασοπόνος

Α. Κοντογεώργης
Δασοπόνος

Η απόφαση αυτή να δημοσιευθεί στην Εφημερίδα της Κυβερνήσεως.

Λευκάδα, 6 Σεπτεμβρίου 2023

Με εντολή Γενικού Γραμματέα Δασών
Ο Προϊστάμενος Επιθεώρησης Εφαρμογής Δασικής Πολιτικής
Πελοποννήσου, Δυτικής Ελλάδας και Ιονίου
ΝΙΚΗΤΑΣ ΜΑΖΗΣ