Signature Not Verified
Digitally signed by Theodoros Moumouris
Date: 2012.12.20 09:57:48 EET
Reason: Signed PDF (embedded)
Location: Athens, Ethniko Typografio

ΕΦΗΜΕΡΙΣ ΤΗΣ ΚΥΒΕΡΝΗΣΕΩΣ

ΤΗΣ ΕΛΛΗΝΙΚΗΣ ΔΗΜΟΚΡΑΤΙΑΣ

ΤΕΥΧΟΣ ΤΕΤΑΡΤΟ **Αρ. Φύλλου 726**

18 Δεκεμβρίου 2012

ΑΠΟΦΑΣΕΙΣ

Αριθμ. 55643/11634

Επικύρωση έκθεσης καθορισμού ορίων Αιγιαλού και Παραλίας στην παραλιακή περιοχή "από Μασούρι - Αρμεό έως Καστέλλι", Δήμου Καλύμνου, Νήσου Καλύμνου, Νομού Δωδεκανήσου.

Η ΓΕΝΙΚΗ ΓΡΑΜΜΑΤΕΑΣ
ΤΗΣ ΑΠΟΚΕΝΤΡΩΜΕΝΗΣ ΔΙΟΙΚΗΣΗΣ ΑΙΓΑΙΟΥ

Έχοντας υπόψη:

1. Τις διατάξεις του Ν. 3200/55 "περί διοικητικής αποκεντρώσεως" όπως αυτές τροποποιήθηκαν και ισχύουν σήμερα με τα Ν.Δ. 532/70, Β.Δ. 704/70, Β.Δ. 192/72, Π.Δ. 347/86, Ν 2026/92 και Π.Δ. 97/93.

2. Τις διατάξεις των άρθρων 3 και 5 του Ν. 2971/2001 (Φ.Ε.Κ. 285/Α΄/19.12.2001) "Αιγιαλός, παραλία και άλλες διατάξεις".

3. Τις διατάξεις του Κ.Δ. 132/1929 "περί Κτηματολογικού Κανονισμού Δωδεκανήσου" που διατηρήθηκε σε ισχύ με το άρθρο 8 Ν. 510/1947.

4. Τις διατάξεις του Ν.Δ. 439/70 "περί συμπληρώσεως των διατάξεων περί αιγιαλού".

5. Τις διατάξεις του άρθρου 20 Ν. 719/77 "περί τρόπου σύνταξης τοπογραφικών - υψομετρικών διαγραμμάτων από ιδιώτες μηχανικούς κ.λπ.".

6. Τις διατάξεις του άρθρου 100 του Π.Δ. 284/88, όπως τροποποιήθηκε και ισχύει σήμερα.

7. Το υπ' αριθμ. Δ3090/646/1976 έγγραφο του Υπουργείου Οικονομικών "περί του στη Δωδεκάνησο ορίου αιγιαλού".

8. Τις διατάξεις του άρθρου 1 του Ν. 2503/97 - Α΄ 107 με τις οποίες οι Περιφερειακές Υπηρεσίες Υπουργείων Οικονομικών που συγκροτούσαν την περιφερειακή Διοίκηση Νομού ή Νομαρχίας δεν υπήχθησαν στην Περιφέρεια, ούτε καταργήθηκαν αλλά αποτελούν από 01.09.1997 Υπηρεσίες του Υπουργείου Οικονομικών.

9. Τις διατάξεις του άρθρου 46, παρ. 21, Ν. 3220/2004 (Φ.Ε.Κ. 15 Α΄), στις οποίες προβλέπεται ότι από 10.04.2004 αρμοδιότητες του Υπουργού Οικονομίας και Οικονομικών οι οποίες ανήκαν ή είχαν μεταβιβασθεί στους Νομάρχες μέχρι την έναρξη λειτουργίας των Νομαρχιακών Αυτοδιοικήσεων και αφορούν θέματα Υπηρεσιών του Υπουργείου Οικονομίας και Οικονομικών, που εξαιρέθηκαν από την κατάργηση σύμφωνα με τις διατάξεις της παραγράφου 2 του άρθρου 39, Ν. 2218/1994, περιέρχονται στον Γενικό Γραμματέα της Περιφέρειας εκτός των θεμάτων Υ.Δ.Ε.

10. Την υπ' αριθμ. 1063649/790/Α0006/03.08.2004 απόφαση του Υπουργού Οικονομίας και Οικονομικών «Καταγραφή - Διοικητική κωδικοποίηση των αρμοδιοτήτων σε θέματα Υπηρεσιών του Υπουργείου Οικονομίας και Οικονομικών που περιέρχονται στους Γενικούς Γραμματείς Περιφερειών».

11. Την υπ' αριθμ. 562/2005 Γνωμοδότηση του Νομικού Συμβουλίου του Κράτους σχετικά με την διάταξη του άρθρου 5 παρ. 5 εδ. γ΄ του Ν. 2971/2001.

12. Τις διατάξεις της παρ. 2 του άρθρου 6, του άρθρου 280 και τις διατάξεις της παρ. ΙΙΙ του άρθρου 186 του Ν. 3852/2010 «Νέα Αρχιτεκτονική της Αυτοδιοίκησης και της Αποκεντρωμένης Διοίκησης - Πρόγραμμα Καλλικράτης» (Α΄ 87) σύμφωνα με την οποία οι αρμοδιότητες των Περιφερειών του άρθ. 3 θα ασκούνται από τις Αποκεντρωμένες Διοικήσεις κατά περίπτωση.

13. Το υπ' αριθμ. Π.Δ. 143/2010 (Φ.Ε.Κ. 236/Α΄/27.12.2010) «Οργανισμός της Αποκεντρωμένης Διοίκησης Αιγαίου».

14. Το υπ' αριθμ. Δ6Α1022671/ΕΞ/10.02.2011 έγγραφο της Γενικής Γραμματείας Φορολογικών και Τελωνιακών Θεμάτων του Υπουργείου Οικονομικών περί «Αρμοδιότητας Υπογραφής».

15. Την υπ' αριθμ. 10562/10.10.2011 (Ορθή επανάληψη) απόφαση του Γενικού Γραμματέα της Αποκεντρωμένης Διοίκησης, με την οποία ορίστηκαν τα μέλη της επιτροπής για τον καθορισμό ορίων Αιγιαλού και Παραλίας στο Νομό Δωδεκανήσου.

16. Την υπ' αριθμ. 1551/17.3.2011 απόφαση του Γενικού Γραμματέα της Αποκεντρωμένης Διοίκησης Αιγαίου (ΦΕΚ 483/Β΄/29.3.2011) περί παροχής εξουσιοδότησης υπογραφής πράξεων και εγγράφων «Με εντολή Γενικού Γραμματέα» στον Προϊστάμενο της Γενικής Διεύθυνσης Εσωτερικής Λειτουργίας της Αποκεντρωμένης Διοίκησης Αιγαίου και στους Προϊσταμένους των οργανικών μονάδων αυτής.

17. Την από 28.11.2011 έκθεση της κατά το άρθρο 3 του Ν. 2971/2001 αρμόδιας επιτροπής καθορισμού ορίων Αιγιαλού και Παραλίας για τον καθορισμό των ορίων του Αιγιαλού και της Παραλίας στην παραλιακή περιοχή "από Μασούρι - Αρμεό έως Καστέλλι" Δήμου Καλύμνου, Νήσου Καλύμνου, Νομού Δωδεκανήσου.

18. Το τοπογραφικό - υψομετρικό και κτηματογραφικό διάγραμμα, το οποίο συντάχθηκε τον Φεβρουάριο του 2007, από τον Εμμανουήλ Ολυμπίτη, Αγρονόμο και Τοπογράφο Μηχανικό, αποτελούμενο από τρεις πινακίδες, κλίμακας 1:500, το οποίο ελέγχθηκε ως προς την ακρίβεια της αποτύπωσης, στις 20.09.2011 από τον Δημήτριο Κλήμη, Τοπογράφο Μηχανικό Τ.Ε., τεχνικό υπάλληλο του Δήμου Καλύμνου και θεωρήθηκε ως προς την ορθότητα της αποτύπωσης του στις 20.09.2011, από τον Σακελλάριο Μπαλαλή, αναπληρωτή Διευθυντή των Τεχνικών Υπηρεσιών του Δήμου Καλύμνου. Στο τοπογραφικό αυτό χαράχθηκε με ερυθρά συνεχόμενη πολυγωνική γραμμή η οριογραμμή του Αιγιαλού με στοιχεία κορυφών (1, 2, 3,..., 99, 100) σύμφωνα με τις διατάξεις του άρθρου 3 του Κ.Δ. 132/1929. Σύμφωνα με τις ίδιες διατάξεις δεν καθορίστηκε οριογραμμή Παραλίας αφού η πολυγωνική γραμμή του Αιγιαλού τέμνει τα προς την θάλασσα όρια των φερομένων ιδιοκτησιών.

19. Το υπ' αριθμ. Δ.Κ. 1683/28.05.2012 έγγραφο της Κτηματικής Υπηρεσίας Δωδεκανήσου προς το Γενικό Επιτελείο Εθνικής Άμυνας (Γ.Ε.Ε.Θ.Α.), προκειμένου αυτό να γνωμοδοτήσει από πλευράς αρμοδιοτήτων του, όπως αυτές απορρέουν από το άρθρο 17 του Ν. 2971/2001, χωρίς μέχρι σήμερα το Γ.Ε.Ε.Θ.Α. να εκφράσει άποψη επί του ζητήματος και επομένως η γνώμη του λογίζεται θετική καθώς παρήλθε άπρακτη η προθεσμία που τάσσεται στην παρ. 1, του άρθρου 113, του Ν. 3978/2011.

20. Το από 30.07.2012 αποδεικτικό ανάρτησης του Δήμου Καλύμνου με το οποίο τοιχοκολλήθηκε η από 28.11.2011 έκθεση επιτροπής και το τοπογραφικό διάγραμμα σε τρεις πινακίδες που συντάχθηκε για τον καθορισμό των ορίων του Αιγιαλού και της Παραλίας στη θέση της παραλίας "από Μασούρι - Αρμεό έως Καστέλλι", Δήμου Καλύμνου, Νήσου Καλύμνου, Νομού Δωδεκανήσου, αποφασίζουμε:

Επικυρώνουμε την από 28.11.2011 έκθεση της κατά το άρθρο 3, του Ν. 2971/2001, αρμοδίας επιτροπής περί χάραξης των ορίων Αιγιαλού και Παραλίας, με την οποία καθορίστηκαν τα όρια του Αιγιαλού στην παραλία "από Μασούρι - Αρμεό έως Καστέλλι", Δήμου Καλύμνου, Νήσου Καλύμνου, Νομού Δωδεκανήσου, επί τοπογραφικού - υψομετρικού και κτηματογραφικού διαγράμματος σε τρεις πινακίδες το οποίο θεωρήθηκε στις 20.09.2001 από την Τεχνική Υπηρεσία του Δήμου Καλύμνου.

Στο τοπογραφικό αυτό διάγραμμα, χαράχθηκε από την εν λόγω επιτροπή, όπως πιο πάνω αναφέρεται, η οριογραμμή του Αιγιαλού με ερυθρά συνεχόμενη πολυγωνική γραμμή και στοιχεία κορυφών (1, 2, 3,..., 99, 100) με εξάρτηση των κορυφών αυτών, από συντεταγμένες του κρατικού τριγωνομετρικού δικτύου της χώρας όπως αυτές εμφανίζονται στον σχετικό πίνακα επί του τοπογραφικού - υψομετρικού και κτηματογραφικού διαγράμματος, κλίμακας 1:500, σε τρεις πινακίδες που συντάχθηκε από τον Ολυμπίτη Εμμανουήλ, Αγρονόμο και Τοπογράφο Μηχανικό στο ίδιο ως άνω τοπογραφικό διάγραμμα.

Η καθορισθείσα και χαραχθείσα οριογραμμή αιγιαλού αποτελεί το όριο του μεγίστου πλην συνήθους χειμερίου κύματος, σύμφωνα με τις διατάξεις του άρθρου 3 του Κ.Δ. 132/1929 που διατηρήθηκε σε ισχύ με το άρθρο 8 του Ν. 510/1947 και του άρθρου 26 του Ν. 2971/2001.

Οριογραμμή Παραλίας δεν καθορίστηκε αφού η οριογραμμή του Αιγιαλού τέμνει τα προς την θάλασσα όρια των φερομένων ιδιοκτησιών.

Ο καθορισμός των ορίων αιγιαλού στη θέση αυτή γίνεται για πρώτη φορά και προς εξυπηρέτηση των σκοπών των διατάξεων του Ν. 2971/2001.

Η απόφαση αυτή μαζί με την έκθεση της επιτροπής και το τοπογραφικό διάγραμμα να δημοσιευθούν στην Εφημερίδα της Κυβερνήσεως.

Ερμούπολη, 4 Δεκεμβρίου 2012

Με εντολή Γενικής Γραμματέως
Αποκεντρωμένης Διοίκησης
Η Γενική Διευθύντρια Εσωτερικής Λειτουργίας
ΒΑΣΙΛΙΚΗ ΜΠΑΛΑΣΚΑ

Ε Κ Θ Ε Σ Η
ΤΗΣ ΕΠΙΤΡΟΠΗΣ ΚΑΘΟΡΙΣΜΟΥ
ΤΩΝ ΟΡΙΩΝ ΤΟΥ ΑΙΓΙΑΛΟΥ ΚΑΙ ΠΑΡΑΛΙΑΣ
(Άρθρο 3, Ν. 2971 ΦΕΚ 285 Α΄/19.12.2001)

Για τον καθορισμό των ορίων αιγιαλού και παραλίας που γίνεται για πρώτη φορά στην παραλιακή περιοχή "Μασούρι - Αρμεός" Νήσου Καλύμνου, Δήμου Καλυμνίων, Περιφέρειας Νοτίου Αιγαίου.

Στην Κάλυμνο, σήμερα 28.11.2011 οι υπογεγραμμένοι:

1) Παπαντωνάκη Βασιλική, Προϊσταμένη της Δ.Ο.Υ. Καλύμνου, ως Πρόεδρος.

2) Καμπούρης Νικόλαος, Πτυχιούχος Τοπογράφος Μηχανικός Τ.Ε., υπάλληλος Τ.Υ. Περιφέρειας Νοτίου Αιγαίου, ως Μέλος.

3) Οικονομάκος Ιωάννης, Υποπλ/ρχος Λ.Σ., Λιμενάρχης Καλύμνου, ως Μέλος.

4) Γερακιός Εμμανουήλ, Προϊστάμενος Υπηρεσίας Πολεοδομίας Χωροταξίας και Περιβάλλοντος Δήμου Καλυμνίων, ως Μέλος.

(χρέη Γραμματέα της επιτροπής άσκησε ο Θωμάς Κώτης, υπάλληλος της Δ.Ο.Υ. Καλύμνου), αποτελούντες την επιτροπή καθορισμού των ορίων αιγιαλού και παραλίας, δυνάμει του άρθρου 3 του Ν. 2971 (ΦΕΚ 285 Α΄/19.12.2001), μεταβήκαμε επιτόπου στην προαναφερθείσα περιοχή και

Αφού λάβαμε υπόψη:

1. Την από 27.4.2007 αίτηση του Δήμου Καλυμνίων για καθορισμό των ορίων αιγιαλού και παραλίας στην εν λόγω θέση.

2. Το τοπογραφικό - υψομετρικό και κτηματολογικό διάγραμμα με ημερομηνία Φεβρουαρίου 2007, το οποίο συντάχθηκε από τον Αγρονόμο - Τοπογράφο Μηχανικό Ολυμπίτη Εμμανουήλ, σε κλίμακα 1:500, ελέγχθηκε επιτόπου για την ακρίβεια της αποτύπωσης την 20.9.2011 από τον Κλήμη Δημήτριο, Πτυχιούχο Τοπογράφο Μηχανικό Τ.Ε. Δήμου Καλυμνίων και θεωρήθηκε την 20.9.2011 από τον Μπαλαλή Σακελλάριο, Διευθυντή των Τεχνικών Υπηρεσιών Δήμου Καλυμνίων.

3. Τις διατάξεις του Ν. 2971/2001 "Αιγιαλός, παραλία και άλλες διατάξεις" όπως αυτός ισχύει και τον Ν. 1337/83 καθώς και την προς αυτόν σχετική Δικαστηριακή και Διοικητική Νομολογία.

4. Την από την επιτόπια μετάβαση σχηματισθείσα αντίληψη περί του πλάτους της βρεχόμενης ζώνης της ξηράς, καθώς και τα στοιχεία καθορισμού αιγιαλού και παραλίας που προβλέπονται από το άρθρο 9 του Ν. 2971/2001 και ειδικότερα:

α) Την γεωμορφολογία του εδάφους, για την οποία αναλυτικά αναφέρεται ότι:

1. Η έκταση κατά μήκος προς τη θάλασσα είναι ασβεστολιθικής, βραχώδης γενικά με αρκετά μεγάλες κλίσεις. Σε κάποια σημεία έχουν ήδη κατασκευαστεί μικρά λιμενικά έργα(μικρές προβλήτες μπετόν).

2. Το φυσικό όριο βλάστησης συνίσταται από θαμνώδη χαμηλή φυσική βλάστηση.

β) Το γεγονός ότι στην ευρύτερη περιοχή δεν εντοπίστηκε λατομική δραστηριότητα και το ότι δεν εντοπίστηκαν άλλοι φυσικοί πόροι μέσα στην παράκτια ζώνη.

γ) Τα πορίσματα από την εκτίμηση των μετεωρολογικών στοιχείων της περιοχής, δηλαδή το γεγονός ότι η περιοχή είναι προστατευμένη τους ανέμους όλων των διευθύνσεων, εκτός των ΒΔ και ΝΔ ανέμων, επειδή η περιοχή προστατεύεται κατά τις υπόλοιπες διευθύνσεις από στεριά.

δ) Τη μορφολογία του πυθμένα ο οποίος συνίσταται γενικώς από βραχώδη διαμόρφωση με μικρά σχετικά βάθη, όπως προκύπτει από την αυτοψία μακροσκοπικά, ενώ είναι γεγονός ότι σε περιοχές με μικρά βάθη και μικρές κλίσεις του βυθού, όπου η θραύση του κύματος και η εκτόνωση της ενέργειας του γίνεται σε μεγάλη απόσταση από την ακτογραμμή, η επίδραση του κύματος στην ακτή είναι μικρή, ενώ σε άλλες περιπτώσεις ακτών με μεγάλες κλίσεις βυθού και μεγάλα βάθη κοντά στην ακτή, όπου η θραύση των κυμάτων συντελείται κοντά στην ακτή ή ακόμη και πάνω σε αυτή, ο κυματισμός καλύπτει κατά κανόνα μεγάλο εύρος ακτής προκειμένου να εκτονωθεί. Επίσης η ύπαρξη ανώμαλου, βραχώδους πυθμένα ή υφάλων μπροστά στην εξεταζόμενη ακτή επιδρά στη χάραξη της γραμμής του αιγιαλού, δεδομένου ότι τέτοιου είδους σχηματισμοί συντελούν στη διαφοροποίηση του κυματικού πεδίου από θέση σε θέση εντός της παράκτιας ζώνης.

ε) Το ότι στην περιοχή αναπτύσσεται ανάπτυγμα πελάγους σε σχέση με το μέτωπο της ακτής στη ΒΔ και ΝΔ διεύθυνση μόνον. Το μικρό ανάπτυγμα θαλάσσιας έκτασης σε κλειστές θαλάσσιες περιοχές (όρμους ή κόλπους), συμβάλλει στη δημιουργία μικρότερης έκτασης κυματικού πεδίου σε σχέση με ανοικτές θαλάσσιες περιοχές που έχουν ίδια ένταση ανέμου.

στ) Τη μη ύπαρξη συγκεκριμένων χωροταξικών κατευθύνσεων και χρήσεων γης που επηρεάζουν την παράκτια ζώνη.

ζ) Το γεγονός ότι δεν υφίσταται Κτηματολόγιο.

η) Την μη ύπαρξη ευπαθών οικοσυστημάτων και προστατευόμενων περιοχών, αποφασίζουμε:

1. Καθορίζουμε επί του ανωτέρω τοπογραφικού διαγράμματος:

α) Την οριογραμμή του αιγιαλού με ερυθρά συνεχή πολυγωνική γραμμή και στοιχεία: (1, 2, 3, 4, 5,..., 96, 97, 98, 99, 100). Η οριογραμμή του αιγιαλού αποτελεί το όριο του μέγιστου πλην συνήθους χειμερίου κύματος, προσαυξημένο κατά 12 μέτρα στις εκτός οικισμών περιοχές, σύμφωνα με τις διατάξεις του άρθρου 3, του Κ.Δ. 132/1929 που διατηρήθηκε σε ισχύ με το άρθρο 8 του Ν. 510/1947.

β) Δεν καθορίζεται ζώνη παραλίας, επειδή η οριογραμμή του αιγιαλού τέμνει τα προς την θάλασσα όρια των ιδιοκτησιών, σύμφωνα με τις διατάξεις του άρθρου 3 του Κ.Δ. 132/1929.

Η Επιτροπή

Η Πρόεδρος
(Υπογραφή)
Ο Γραμματέας
(Υπογραφή)
Τα Μέλη
ΙΩΑΝΝΗΣ ΟΙΚΟΝΟΜΑΚΟΣ
ΝΙΚΟΛΑΟΣ ΚΑΜΠΟΥΡΗΣ
ΕΜΜΑΝΟΥΗΛ ΓΕΡΑΚΙΟΥ

ΕΘΝΙΚΟ ΤΥΠΟΓΡΑΦΕΙΟ
Για τεχνικούς λόγους στο σχεδιάγραμμα, έγινε σμίκρυνση, κατά ποσοστό 33%

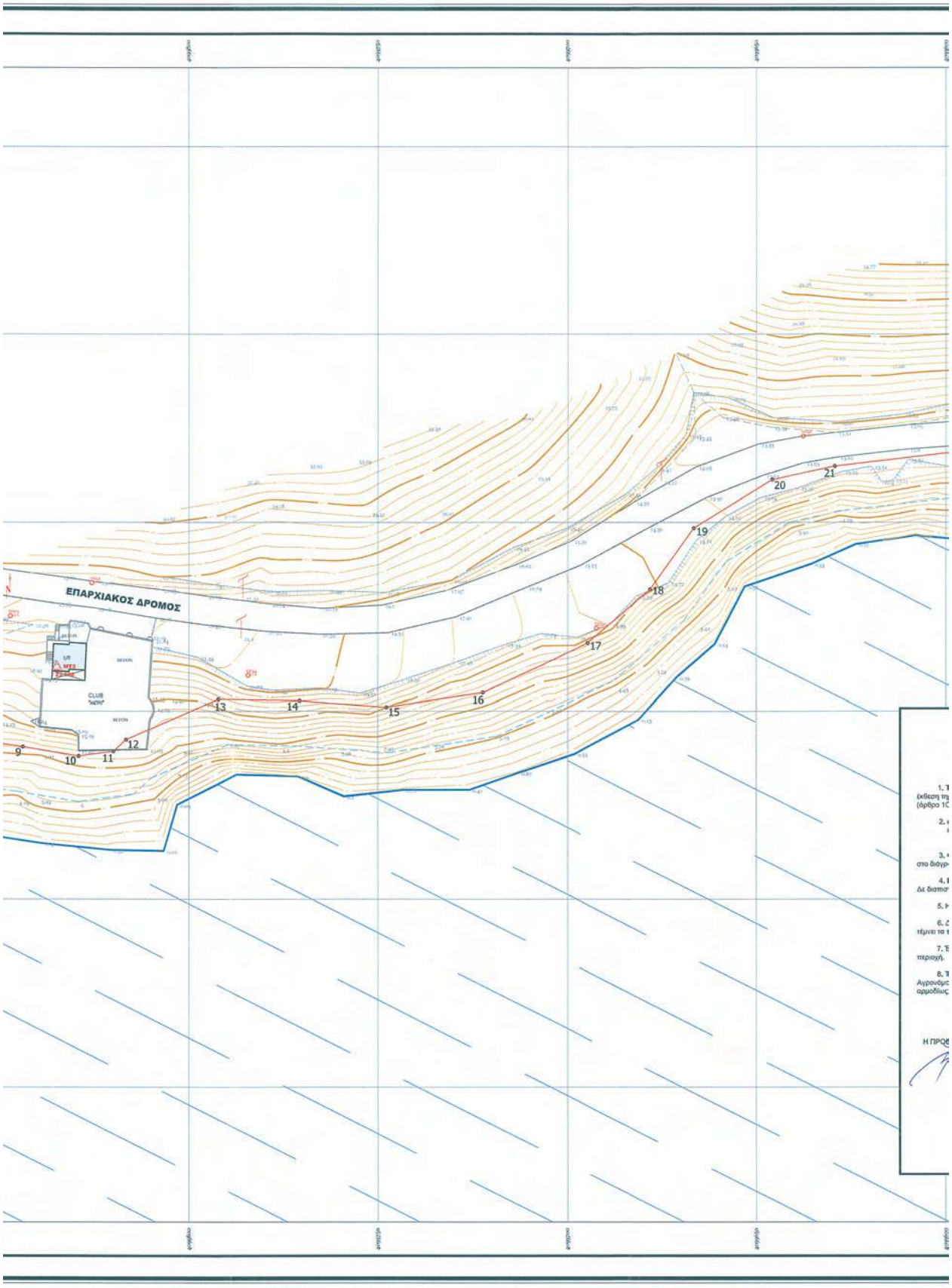
ΕΠΑΡΧΙΑΚΟΣ ΔΡΟΜΟΣ
CLUB
9
10
11
12
13
14
15
16
17
18
19
20
21

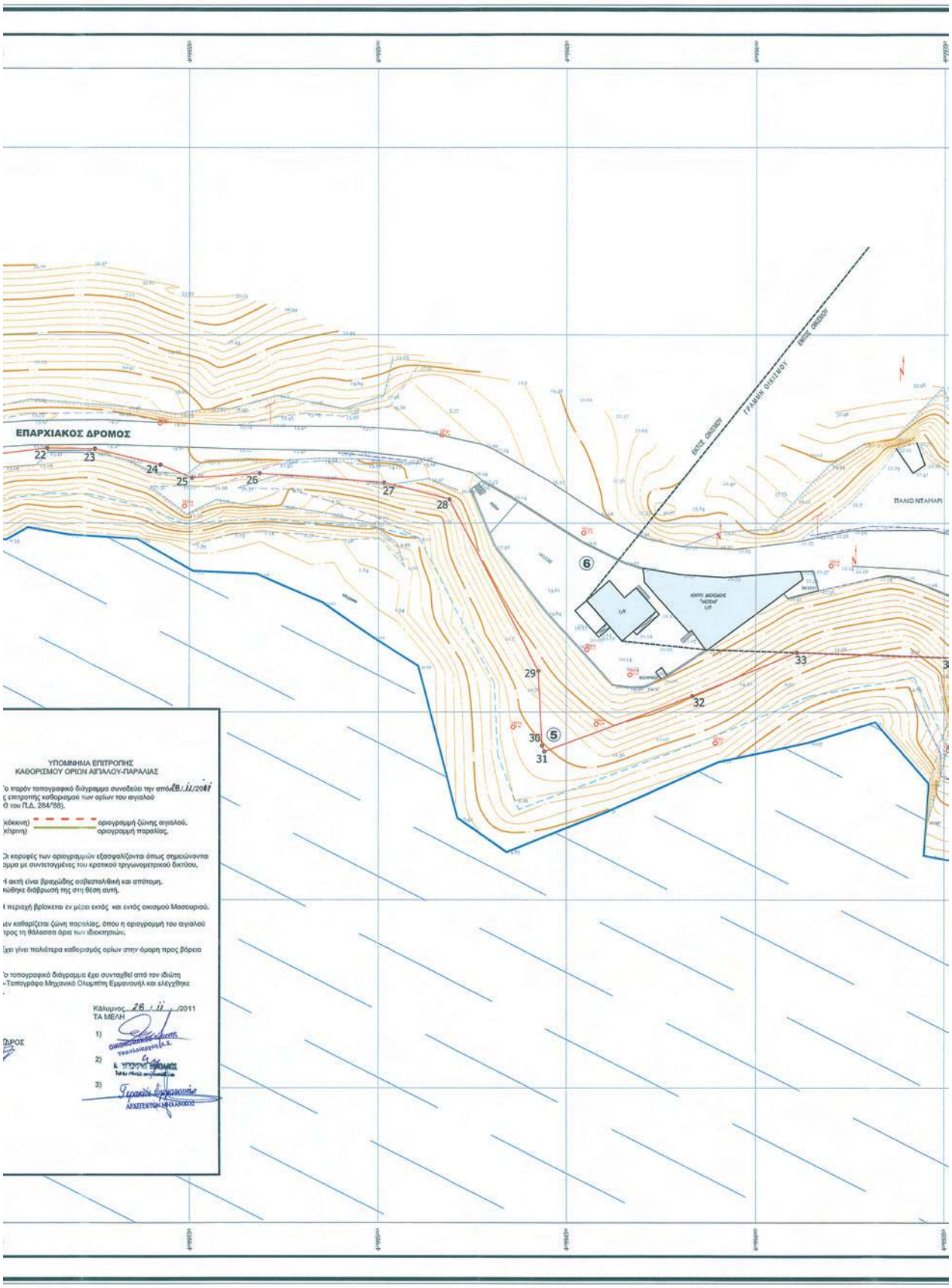
ΕΠΑΡΧΙΑΚΟΣ ΔΡΟΜΟΣ
22
23
24
25
26
27
28
29
30
31
32
33
6
5
ΠΑΛΙΟ ΝΤΑΜΑΡΙ
ΥΠΟΜΝΗΜΑ ΕΠΙΤΡΟΠΗΣ
ΚΑΘΟΡΙΣΜΟΥ ΟΡΙΩΝ ΑΙΓΙΑΛΟΥ-ΠΑΡΑΛΙΑΣ
ΤΑ ΜΕΛΗ
ΑΡΧΙΤΕΚΤΩΝ ΜΗΧΑΝΙΚΟΣ

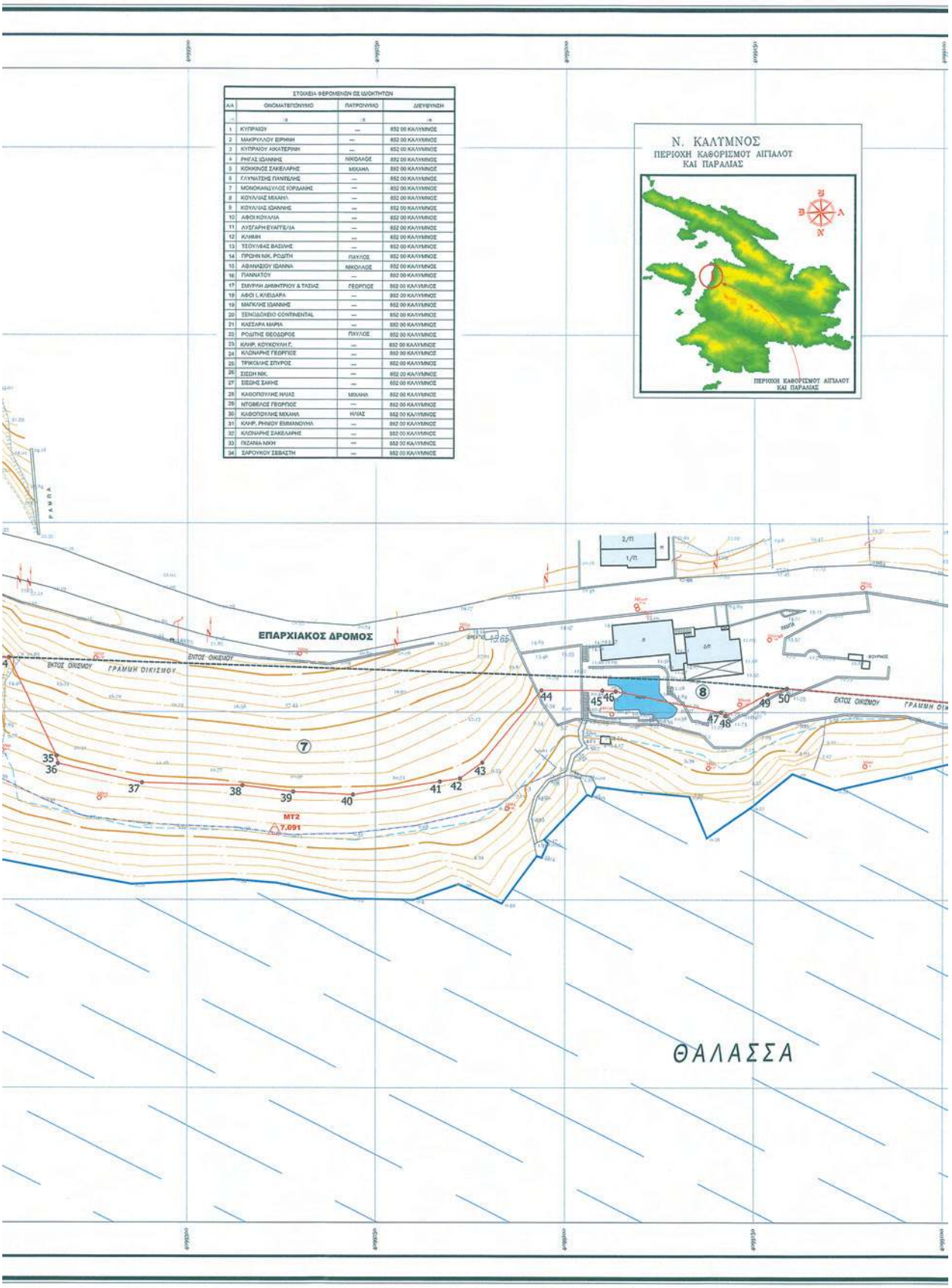

ΣΤΟΙΧΕΙΑ ΦΕΡΟΜΕΝΩΝ ΣΕ ΙΔΙΟΚΤΗΤΩΝ			
Α/Α	ΟΝΟΜΑΤΕΠΩΝΥΜΟ	ΠΑΤΡΩΝΥΜΟ	ΔΙΕΥΘΥΝΣΗ
1	ΚΥΠΡΑΙΟΥ	---	852 00 ΚΑΛΥΜΝΟΣ
2	ΜΑΚΡΥΛΛΟΥ ΕΙΡΗΝΗ	---	852 00 ΚΑΛΥΜΝΟΣ
3	ΚΥΠΡΑΙΟΥ ΑΙΚΑΤΕΡΙΝΗ	---	852 00 ΚΑΛΥΜΝΟΣ
4	ΡΗΓΑΣ ΙΩΑΝΝΗΣ	ΝΙΚΟΛΑΟΣ	852 00 ΚΑΛΥΜΝΟΣ
5	ΚΟΚΚΙΝΟΣ ΣΑΚΕΛΛΑΡΗΣ	ΜΙΧΑΗΛ	852 00 ΚΑΛΥΜΝΟΣ
6	ΓΛΥΝΑΤΣΗΣ ΓΙΑΝΝΕΛΗΣ	---	852 00 ΚΑΛΥΜΝΟΣ
7	ΜΟΜΟΗΑΝΣΥΛΛΟΣ ΙΟΡΔΑΝΗΣ	---	852 00 ΚΑΛΥΜΝΟΣ
8	ΚΟΥΛΙΑΣ ΜΙΧΑΗΛ	---	852 00 ΚΑΛΥΜΝΟΣ
9	ΚΟΥΛΙΑΣ ΙΩΑΝΝΗΣ	---	852 00 ΚΑΛΥΜΝΟΣ
10	ΑΦΟΙ ΚΟΥΛΙΑ	---	852 00 ΚΑΛΥΜΝΟΣ
11	ΛΥΣΓΑΡΗ ΕΥΑΓΓΕΛΙΑ	---	852 00 ΚΑΛΥΜΝΟΣ
12	ΚΛΗΜΗ	---	852 00 ΚΑΛΥΜΝΟΣ
13	ΤΣΟΥΛΙΑΣ ΒΑΣΙΛΗΣ	---	852 00 ΚΑΛΥΜΝΟΣ
14	ΠΡΩΗΝ ΝΙΚ. ΡΟΔΗΤΗ	ΠΑΥΛΟΣ	852 00 ΚΑΛΥΜΝΟΣ
15	ΑΦΑΝΑΣΙΟΥ ΙΩΑΝΝΑ	ΝΙΚΟΛΑΟΣ	852 00 ΚΑΛΥΜΝΟΣ
16	ΓΙΑΝΝΑΤΟΥ	---	852 00 ΚΑΛΥΜΝΟΣ
17	ΣΜΥΡΛΗΣ ΔΗΜΗΤΡΙΟΥ & ΤΑΣΙΑΣ	ΓΕΩΡΓΙΟΣ	852 00 ΚΑΛΥΜΝΟΣ
18	ΑΦΟΙ Ι. ΚΛΕΙΔΑΡΑ	---	852 00 ΚΑΛΥΜΝΟΣ
19	ΜΑΓΚΛΗΣ ΙΩΑΝΝΗΣ	---	852 00 ΚΑΛΥΜΝΟΣ
20	ΞΕΝΟΔΟΧΕΙΟ CONTINENTAL	---	852 00 ΚΑΛΥΜΝΟΣ
21	ΚΑΣΣΑΡΑ ΜΑΡΙΑ	---	852 00 ΚΑΛΥΜΝΟΣ
22	ΡΟΔΗΤΗΣ ΘΕΟΔΩΡΟΣ	ΠΑΥΛΟΣ	852 00 ΚΑΛΥΜΝΟΣ
23	ΚΛΗΡ. ΚΟΥΚΟΥΛΗ Γ.	---	852 00 ΚΑΛΥΜΝΟΣ
24	ΚΛΩΝΑΡΗΣ ΓΕΩΡΓΙΟΣ	---	852 00 ΚΑΛΥΜΝΟΣ
25	ΤΡΙΚΟΛΗΣ ΣΠΥΡΟΣ	---	852 00 ΚΑΛΥΜΝΟΣ
26	ΣΙΣΟΗ ΝΙΚ.	---	852 00 ΚΑΛΥΜΝΟΣ
27	ΣΙΣΟΗΣ ΣΑΚΗΣ	---	852 00 ΚΑΛΥΜΝΟΣ
28	ΚΑΦΟΠΟΥΛΗΣ ΗΛΙΑΣ	ΜΙΧΑΗΛ	852 00 ΚΑΛΥΜΝΟΣ
29	ΝΤΟΜΒΕΛΟΣ ΓΕΩΡΓΙΟΣ	---	852 00 ΚΑΛΥΜΝΟΣ
30	ΚΑΦΟΠΟΥΛΗΣ ΜΙΧΑΗΛ	ΗΛΙΑΣ	852 00 ΚΑΛΥΜΝΟΣ
31	ΚΛΗΡ. ΡΗΝΙΟΥ ΕΜΜΑΝΟΥΗΛ	---	852 00 ΚΑΛΥΜΝΟΣ
32	ΚΛΩΝΑΡΗΣ ΣΑΚΕΛΛΑΡΗΣ	---	852 00 ΚΑΛΥΜΝΟΣ
33	ΠΕΖΑΝΑ ΝΙΚΗ	---	852 00 ΚΑΛΥΜΝΟΣ
34	ΣΑΡΟΥΚΟΥ ΣΕΒΑΣΤΗ	---	852 00 ΚΑΛΥΜΝΟΣ

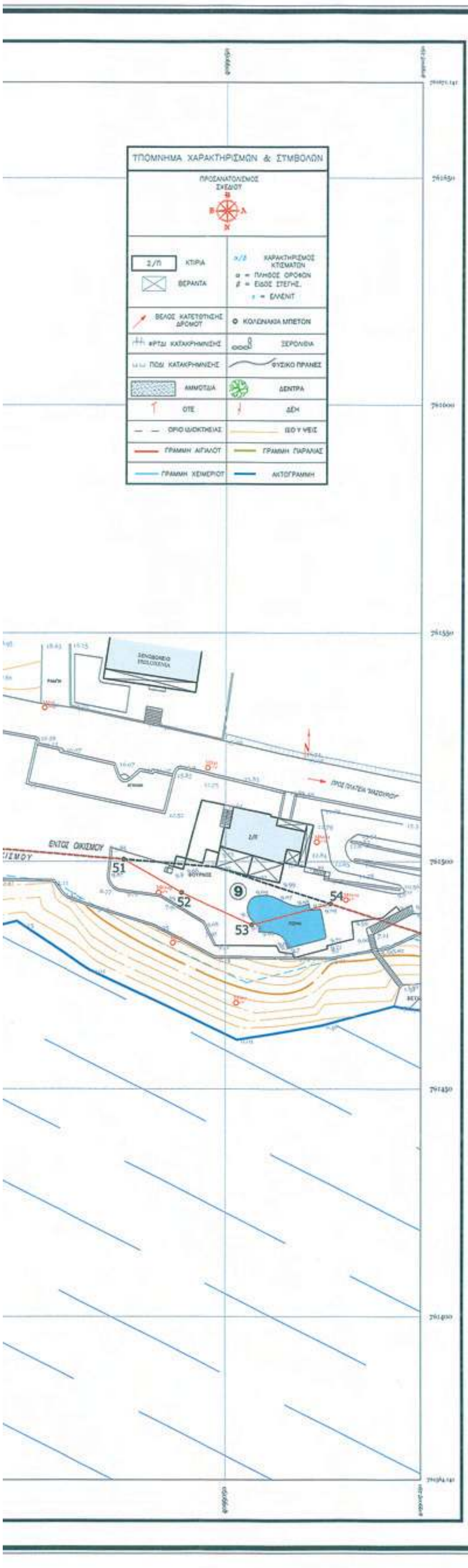

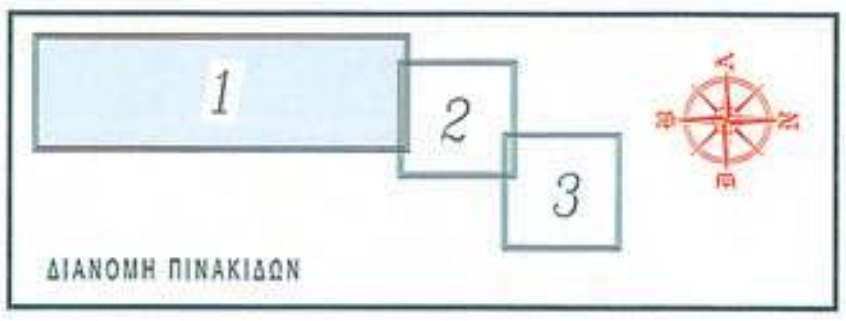

ΣΥΝΤΕΤΑΓΜΕΝΕΣ ΤΡΙΓΩΝΟΜΕΤΡΙΚΩΝ

Α/Α	X	Y	Z
ΜΤ1	761354.762	4098609.902	32.803
ΜΤ2	761468.372	4099276.858	7.091
ΜΤ3	761511.619	4099834.310	23.108

ΣΥΝΤΕΤΑΓΜΕΝΕΣ ΣΤΑΣΕΩΝ

Α/Α	X	Y	Z
ΜΣ1	761144.504	4098429.232	22.700
ΜΣ2	761132.249	4098447.246	18.384
ΜΣ3	761125.199	4098458.855	18.230
ΜΣ4	761119.892	4098487.413	17.373
ΜΣ5	761140.705	4098479.311	11.985
ΜΣ6	761136.985	4098493.005	12.091
ΜΣ7	761114.535	4098505.079	6.899
ΜΣ8	761106.368	4098512.299	7.660
ΜΣ9	761169.399	4098494.282	13.653
ΜΣ10	761095.528	4098508.109	17.675
ΜΣ11	761223.566	4098493.840	21.328
ΜΣ12	761241.102	4098472.524	26.123
ΜΣ13	761204.093	4098510.544	23.576
ΜΣ14	761181.718	4098544.801	24.313
ΜΣ15	761262.143	4098494.952	26.599
ΜΣ16	761297.222	4098520.226	27.171
ΜΣ17	761277.853	4098540.822	28.073
ΜΣ18	761269.678	4098558.435	28.479
ΜΣ19	761281.279	4098582.817	28.862
ΜΣ20	761295.099	4098579.919	28.126
ΜΣ21	761317.184	4098600.367	27.458
ΜΣ22	761347.180	4098633.583	26.136
ΜΣ23	761369.054	4098658.531	24.902
ΜΣ24	761393.376	4098709.908	22.921
ΜΣ25	761384.907	4098724.577	19.737
ΜΣ26	761416.276	4098764.339	21.206
ΜΣ27	761438.336	4098812.445	20.126
ΜΣ28	761466.158	4098867.713	18.690
ΜΣ29	761501.369	4098933.283	16.449
ΜΣ30	761509.863	4099002.963	15.673
ΜΣ31	761520.418	4099053.673	15.614
ΜΣ32	761533.591	4099089.704	16.324
ΜΣ33	761533.094	4099121.221	16.747
ΜΣ34	761527.280	4099080.874	18.159
ΜΣ35	761521.934	4099227.469	19.799
ΜΣ36	761518.584	4099270.376	22.321
ΜΣ37	761514.185	4099324.146	21.961
ΜΣ38	761538.697	4099380.068	22.318
ΜΣ39	761547.395	4099425.503	19.741
ΜΣ40	761573.570	4099483.333	16.236
ΜΣ41	761576.908	4099557.777	14.764
ΜΣ42	761577.884	4099637.706	13.554
ΜΣ43	761521.978	4099740.743	16.124
ΜΣ44	761509.523	4099784.445	21.022
ΜΣ45	761533.940	4099825.606	23.852
ΜΣ46	761538.579	4099905.898	27.121
ΜΣ47	761570.020	4099978.541	31.807
ΜΣ48	761246.821	4098514.711	21.150
ΜΣ49	761216.520	4098527.697	18.225
ΜΣ50	761246.898	4098534.478	17.675

ΣΥΝΤΕΤΑΓΜΕΝΕΣ ΣΤΑΣΕΩΝ

Α/Α	X	Y	Z
ΜΣ51	761113.805	4098544.988	6.535
ΜΣ52	761265.712	4098665.098	6.448
ΜΣ53	761263.478	4098692.697	3.955
ΜΣ54	761330.090	4098732.210	4.541
ΜΣ55	761373.069	4098819.237	4.599
ΜΣ56	761397.761	4098847.677	3.472
ΜΣ57	761440.907	4098904.352	5.501
ΜΣ58	761463.190	4098950.038	3.707
ΜΣ59	761462.550	4098983.260	1.238
ΜΣ60	761468.998	4099017.606	3.968
ΜΣ61	761480.127	4099001.707	7.067
ΜΣ62	761485.604	4099120.556	1.900
ΜΣ63	761485.102	4099162.060	6.020
ΜΣ64	761474.351	4099215.245	8.488
ΜΣ65	761477.069	4099323.158	7.850
ΜΣ66	761489.757	4099348.884	9.045
ΜΣ67	761491.744	4099320.692	8.162
ΜΣ68	761496.754	4099442.195	14.659
ΜΣ69	761516.473	4099444.645	20.124
ΜΣ70	761509.801	4099433.754	20.237
ΜΣ71	761495.996	4099494.157	8.942
ΜΣ72	761554.541	4099551.317	11.094
ΜΣ73	761525.159	4099647.072	23.737
ΜΣ74	761474.993	4099505.193	6.937
ΜΣ75	761495.079	4100005.960	7.646
ΜΣ76	761527.925	4100024.054	14.840
ΜΣ77	761399.082	4098768.837	19.397
ΜΣ78	761096.715	4098444.544	3.057
ΜΣ90	761150.847	4098488.221	13.320
ΜΣ91	761211.166	4098500.375	19.668
ΜΣ92	761189.342	4098476.422	20.600
ΜΣ93	761182.322	4098429.857	24.672
ΜΣ95	761164.865	4098455.791	23.307
ΜΣ96	761299.760	4098564.034	36.123
ΜΣ97	761310.612	4098559.004	27.811
ΜΣ98	761309.297	4098869.267	9.088
ΜΣ99	761213.964	4098574.951	8.907
ΜΣ100	761448.053	4098852.284	14.603
ΜΣ101	761504.188	4099030.038	12.829
ΜΣ102	761492.568	4099103.692	9.774
ΜΣ103	761493.200	4099104.822	9.787
ΜΣ104	761529.190	4099145.839	12.983
ΜΣ104Β	761529.190	4099145.839	12.983
ΜΣ105	761502.144	4099153.751	11.480
ΜΣ106	761499.903	4099187.646	10.408
ΜΣ107	761528.244	4099181.201	18.139
ΜΣ108	761480.852	4098838.569	19.389
ΜΣ109	761503.563	4098907.546	15.742
ΜΣ110	761436.896	4098856.631	15.104
ΜΣ111	761373.052	4099992.413	37.612

ΣΥΝΤΕΤΑΓΜΕΝΕΣ ΚΟΡΥΦΩΝ ΓΡΑΜΜΗΣ ΑΙΓΙΑΛΟΥ

Α/Α	X	Y
1	761510.030	4100023.340
2	761514.577	4100018.526
3	761502.791	4099996.528
4	761490.453	4099975.410
5	761496.947	4099968.435
6	761486.298	4099920.416
7	761491.689	4099900.707
8	761495.211	4099876.496
9	761490.534	4099843.742
10	761488.075	4099829.011
11	761489.328	4099819.923
12	761492.423	4099816.581
13	761505.193	4099792.282
14	761502.743	4099770.768
15	761501.014	4099747.702
16	761504.918	4099722.198
17	761518.012	4099694.587
18	761532.229	4099677.957
19	761548.438	4099666.445
20	761561.341	4099645.866
21	761564.923	4099629.401
22	761569.866	4099587.625
23	761569.671	4099574.954
24	761565.461	4099557.659
25	761561.997	4099549.349
26	761563.201	4099531.532
27	761560.770	4099498.568
28	761536.333	4099481.150
29	761510.787	4099457.372
30	761491.034	4099456.388
31	761489.471	4099455.785
32	761504.143	4099416.722
33	761515.685	4099389.107
34	761514.311	4099347.145
35	761488.260	4099334.585
36	761486.211	4099334.775
37	761481.135	4099311.920
38	761480.422	4099285.331
39	761478.730	4099271.978
40	761477.971	4099255.969
41	761481.471	4099233.045
42	761482.313	4099227.812
43	761486.511	4099221.917
44	761505.658	4099208.256
45	761505.636	4099190.156
46	761505.427	4099180.599
47	761499.947	4099158.719
48	761499.047	4099157.475
49	761504.671	4099149.311
50	761506.216	4099141.190
51	761500.505	4099077.339
52	761493.202	4099059.750
53	761486.085	4099044.221
54	761490.694	4099027.029
55	761475.299	4098979.512
56	761477.394	4098973.169
57	761476.724	4098966.698
58	761465.663	4098946.898
59	761460.859	4098926.091
60	761457.305	4098923.973
61	761448.478	4098896.727
62	761442.209	4098883.169
63	761425.881	4098855.538
64	761398.850	4098821.221
65	761386.885	4098792.577
66	761372.028	4098765.861
67	761368.010	4098750.468
68	761361.757	4098739.161
69	761347.019	4098724.549
70	761343.854	4098719.150
71	761348.546	4098701.865
72	761343.857	4098690.885
73	761338.343	4098688.907
74	761338.343	4098688.907
75	761334.773	4098690.558
76	761330.680	4098700.120
77	761322.927	4098713.987
78	761309.023	4098702.248
79	761289.949	4098686.032
80	761268.893	4098675.882
81	761261.306	4098664.642
82	761268.155	4098662.165
83	761279.201	4098656.198
84	761288.976	4098637.982
85	761287.765	4098630.205
86	761275.705	4098599.071
87	761253.713	4098585.174
88	761217.037	4098584.814
89	761208.428	4098576.450
90	761212.327	4098565.928
91	761203.599	4098536.704
92	761198.895	4098530.038
93	761189.900	4098520.750
94	761185.080	4098516.320
95	761169.470	4098510.801
96	761138.067	4098514.210
97	761129.598	4098508.877
98	761121.800	4098503.938
99	761112.164	4098490.477
100	761110.276	4098460.536

ΓΡΑΦΕΙΟ ΜΕΛΕΤΩΝ ΤΟΠΟΓΡΑΦΙΑΣ
ΟΛΥΜΠΙΤΗ ΕΜΜΑΝΟΥΗΛ
ΑΓΡΟΝΟΜΟΥ-ΤΟΠΟΓΡΑΦΟΥ ΜΗΧΑΝΙΚΟΥ Ε.Μ.Π.

ΟΔΟΣ ΕΛΕΥΘΕΡΙΟΥ ΒΕΝΙΖΕΛΟΥ
852 00 ΚΑΛΥΜΝΟΣ
ΤΗΛ., ΦΑΞ 2243) 0 50500, 50600

ΤΟΠΟΓΡΑΦΙΚΟ ΔΙΑΓΡΑΜΜΑ ΚΑΘΟΡΙΣΜΟΥ ΑΙΓΙΑΛΟΥ ΚΑΙ ΠΑΡΑΛΙΑΣ

ΑΡΙΘΜΟΣ ΣΧΕΔΙΟΥ 1(3)

ΑΡΜΟΔΙΑ ΥΠΗΡΕΣΙΑ: ΚΤΗΜΑΤΙΚΗ ΥΠΗΡΕΣΙΑ ΔΩΔΕΚΑΝΗΣΟΥ

ΘΕΣΗ : " ΜΑΣΟΥΡΙ - ΑΡΜΕΟΣ" Ν. ΚΑΛΥΜΝΟΥ

ΔΗΜΟΣ : ΚΑΛΥΜΝΙΩΝ
ΠΕΡΙΦΕΡΕΙΑ : ΝΟΤΙΟΥ ΑΙΓΑΙΟΥ

ΕΝΔΙΑΦΕΡΟΜΕΝΟΣ : **ΔΗΜΟΣ ΚΑΛΥΜΝΙΩΝ**

ΕΞΑΡΤΗΣΗ : ΚΡΑΤΙΚΟ ΤΡΙΓΩΝΟΜΕΤΡΙΚΟ ΔΙΚΤΥΟ Γ.Υ.Σ.
ΤΡΙΓΩΝΟΜΕΤΡΙΚΑ Γ.Υ.Σ. : ΒΙΓΛΑ, ΚΕΦΑΛΑ
ΥΨΟΜ. ΑΦΕΤΗΡΙΑ : ΑΝΩΤΕΡΟ ΤΡΙΓΩΝΟΜΕΤΡΙΚΑ Γ.Υ.Σ.

ΣΥΣΤΗΜΑ : ΕΛΛΗΝΙΚΟ ΓΕΩΔΑΙΤΙΚΟ ΣΥΣΤΗΜΑ ΑΝΑΦΟΡΑΣ
ΕΛΛΕΙΨΟΕΙΔΕΣ ΑΝΑΦΟΡΑΣ : GRS 80 (a=6378137 m, ...)
ΠΡΟΒΟΛΗ : ΕΓΚΑΡΣΙΑ ...

ΚΕΝΤΡΙΚΟΣ ΜΕΣΗΜΒΡΙΝΟΣ λ0=24° 00' 00" με K0=0.9996
ΤΕΤΜΗΜΕΝΗ ΚΕΝΤΡΙΚΟΥ ΜΕΣΗΜΒΡΙΝΟΥ =500.00 m
ΓΕΩΓΡΑΦΙΚΟ ΠΛΑΤΟΣ 0-00' 00"

ΘΕΩΡΗΘΗΚΕ
Ο Πρόεδρος της Πολεοδομίας ... Κάλυμνος 21/4/2011

ΚΛΙΜΑΚΑ 1 : 500

ΘΕΩΡΗΘΗΚΕ α.α. Καλύμνος
ΣΑΚΕΛΛΑΡΙΟΣ ΜΙΧ. ΜΠΑΛΑΛΗΣ
ΑΡΧΙΤΕΚΤΩΝ ΜΗΧΑΝΙΚΟΣ
ΔΗΜΟΥ ΚΑΛΥΜΝΙΩΝ

20-9-11
ΕΛΕΓΧΘΗΚΕ ΣΤΟ ΤΟΠΟ ΓΙΑ ΤΗΝ ΑΚΡΙΒΕΙΑ ΤΗΣ ΑΠΟΤΥΠΩΣΗΣ ΚΑΙ ΤΑ ΠΡΟΣ ΤΗ ΘΑΛΑΣΣΑ ΟΡΙΑ ΤΩΝ ΙΔΙΟΚΤΗΣΙΩΝ
Ο ΜΗΧΑΝΙΚΟΣ
ΔΗΜΗΤΡΗΣ Γ. ΚΛΗΜΗΣ
ΠΤΥΧΙΟΥΧΟΣ ΤΟΠΟΓΡΑΦΟΣ ΜΗΧΑΝΙΚΟΣ Τ.Ε.
ΔΗΜΟΥ ΚΑΛΥΜΝΙΩΝ

ΚΑΛΥΜΝΟΣ, ΦΕΒΡΟΥΑΡΙΟΣ 2011
Ο ΣΥΝΤΑΞΑΣ
ΕΜΜΑΝΟΥΗΛ Ν. ΟΛΥΜΠΙΤΗΣ
ΑΓΡΟΝΟΜΟΣ-ΤΟΠΟΓΡΑΦΟΣ ΜΗΧΑΝΙΚΟΣ
ΕΘΝΙΚΟΥ ΜΕΤΣΟΒΙΟΥ ΠΟΛΥΤΕΧΝΕΙΟΥ
ΑΡ. ΜΗΤΡΩΟΥ Τ.Ε.Ε. 32446 - ΓΕΜ 7527
Α.Φ.Μ. ... - ΔΟΥ ΚΑΛΥΜΝΟΥ
ΤΗΛ. 22430 50500 - 22430 50600 85200 ΚΑΛΥΜΝΟΣ

Ελέγχθηκε ως προς το όριο του οικισμού
ΚΕΦΕΡΟΥΝΗΣ Δ. ΠΑΝΑΓΙΩΤΗΣ
ΠΤΥΧΙΟΥΧΟΣ ΤΟΠΟΓΡΑΦΟΣ ΜΗΧΑΝΙΚΟΣ Τ.Ε.

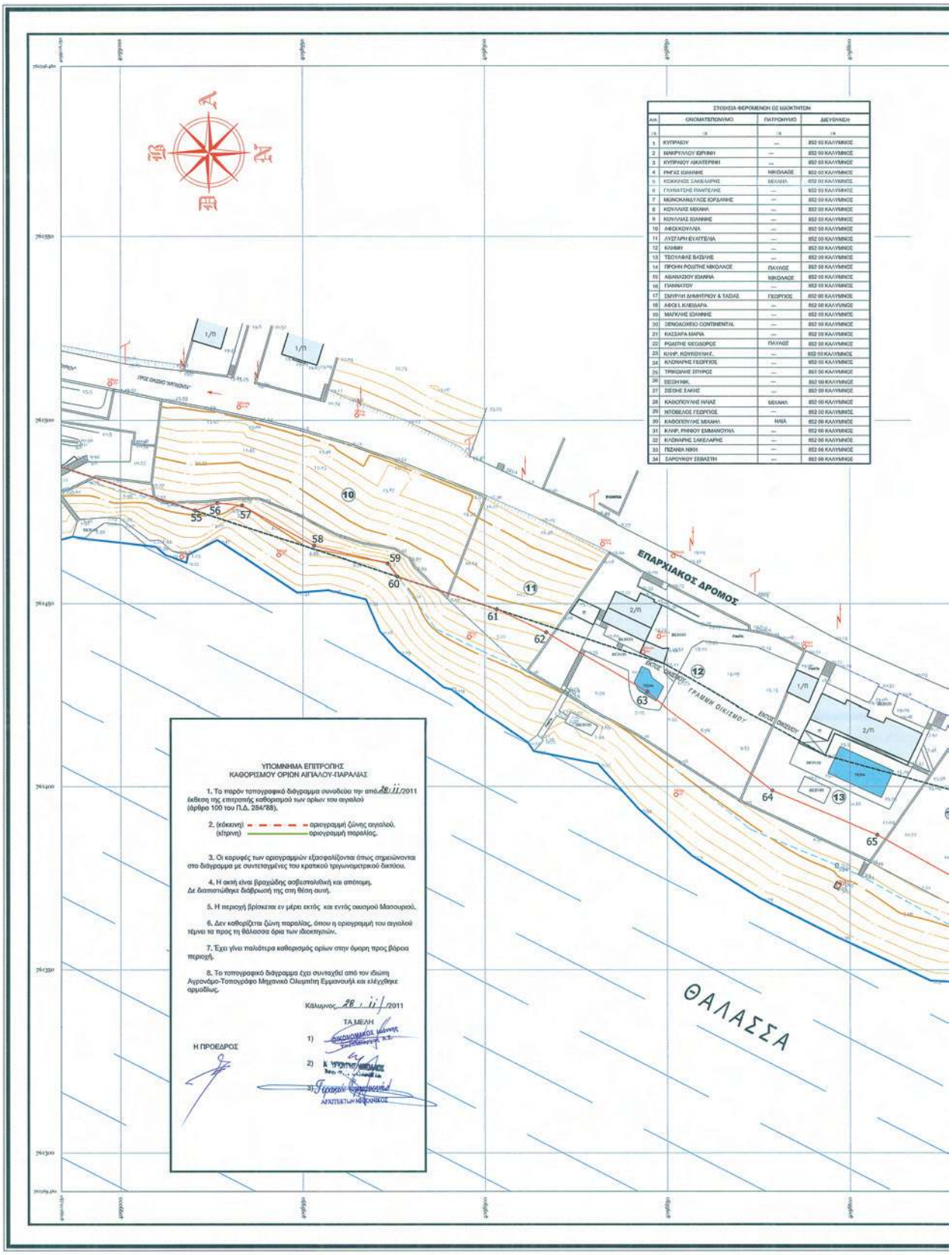

ΕΘΝΙΚΟ ΤΥΠΟΓΡΑΦΕΙΟ
Για τεχνικούς λόγους στο σχεδιάγραμμα, έγινε σμίκρυνση, κατά ποσοστό 32%

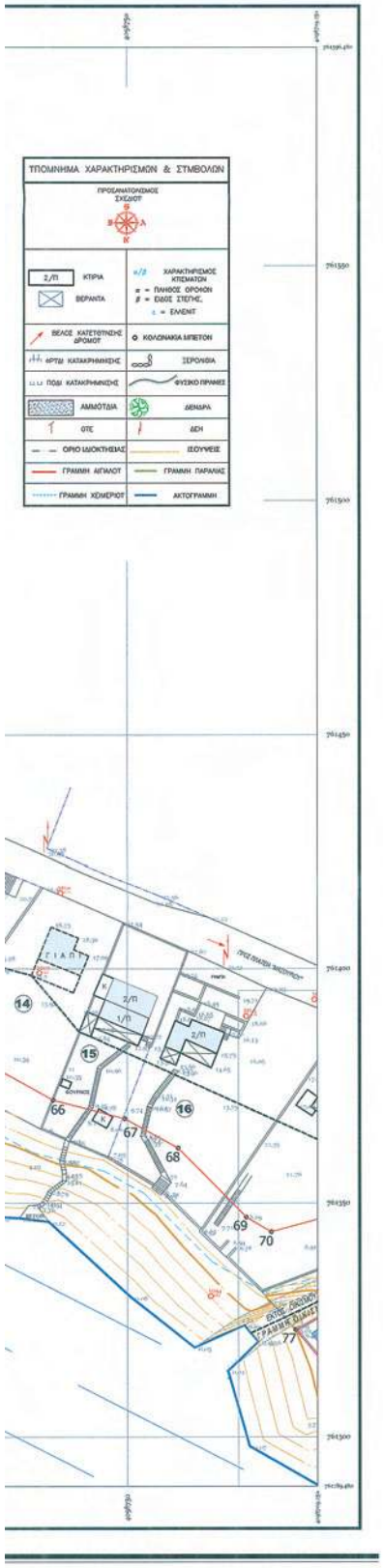

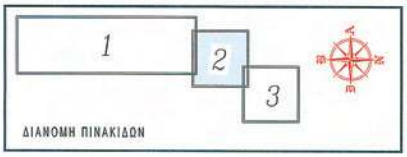

ΣΥΝΤΕΤΑΓΜΕΝΕΣ ΤΡΙΓΩΝΟΜΕΤΡΙΚΩΝ			
Α/Α	X	Y	Z
ΜΤ1	761354.761	4098609.910	38.803
ΜΤ2	761468.371	4099186.898	7.091
ΜΤ3	761321.619	4099892.800	23.108

ΣΥΝΤΕΤΑΓΜΕΝΕΣ ΣΤΑΣΕΩΝ			
Α/Α	X	Y	Z
M1	761144.504	4098479.750	22.700
M2	761137.193	4098447.146	18.514
M3	761125.193	4098438.835	18.156
M4	761119.692	4098427.913	17.375
M5	761140.705	4098479.311	11.985
M6	761139.465	4098493.005	11.091
M7	761114.435	4098506.079	6.839
M8	761106.398	4098511.289	7.560
M9	761069.399	4098494.282	13.455
M10	761035.526	4098508.109	17.675
M11	761033.966	4098495.640	21.328
M12	761041.160	4098471.579	18.173
M13	761014.063	4098461.544	15.876
M14	761161.718	4098444.804	14.613
M15	761161.143	4098444.952	16.599
M16	761167.022	4098420.216	17.121
M17	761177.833	4098420.621	18.073
M18	761169.608	4098398.435	18.479
M19	761181.779	4098387.817	18.662
M20	761195.049	4098379.919	18.116
M21	761137.184	4098601.367	17.438
M22	761347.180	4098633.563	16.146
M23	761364.064	4098668.531	14.901
M24	761393.576	4098709.408	12.661
M25	761389.907	4098724.877	13.737
M26	761411.179	4098764.339	11.206
M27	761438.356	4098812.245	10.116
M28	761466.138	4098867.713	18.890
M29	761501.369	4098936.163	18.443
M30	761509.865	4099001.065	13.673
M31	761500.418	4099053.875	15.914
M32	761533.691	4099089.744	16.314
M33	761533.094	4099122.221	16.347
M34	761527.286	4099180.874	18.133
M35	761511.054	4099217.469	18.188
M36	761515.384	4099270.576	21.321
M37	761514.185	4099314.146	21.961
M38	761538.667	4099380.068	22.318
M39	761547.395	4099445.601	19.741
M40	761573.370	4099483.335	19.336
M41	761576.608	4099537.777	14.564
M42	761573.884	4099587.206	13.884
M43	761571.978	4099640.143	16.114
M44	761566.535	4099684.445	22.022
M45	761555.941	4099683.606	23.152
M46	761548.575	4099705.658	27.121
M47	761560.000	4099765.541	31.807
M48	761545.811	4099814.711	27.151
M49	761526.530	4099827.697	18.235
M50	761536.598	4099834.978	17.675

ΣΥΝΤΕΤΑΓΜΕΝΕΣ ΣΤΑΣΕΩΝ			
Α/Α	X	Y	Z
M51	761313.869	4099594.488	9.633
M52	761265.712	4099609.298	8.448
M53	761181.178	4099691.297	3.866
M54	761330.091	4099830.210	4.541
M55	761371.103	4099803.327	4.999
M56	761397.761	4099847.077	3.472
M57	761401.167	4099904.351	5.501
M58	761403.140	4099956.158	3.707
M59	761400.599	4099983.291	1.156
M60	761468.948	4099997.806	3.398
M61	761481.137	4099961.197	7.002
M62	761565.604	4099120.556	1.960
M63	761585.102	4099116.060	0.000
M64	761414.351	4099615.545	8.488
M65	761477.066	4099523.156	3.830
M66	761482.757	4099398.884	3.095
M67	761411.744	4099210.692	8.102
M68	761496.754	4099141.165	14.659
M69	761516.473	4099144.143	20.113
M70	761529.561	4099133.754	20.357
M71	761465.996	4099164.157	8.941
M72	761594.541	4099051.377	11.094
M73	761503.159	4099147.079	13.737
M74	761474.993	4099169.193	6.937
M75	761465.679	4100005.960	7.648
M76	761503.985	4100002.754	14.840
M77	761399.081	4098768.837	19.397
M78	761096.715	4098441.514	3.057
M79	761130.147	4098386.011	15.320
M80	761011.166	4098200.375	19.668
M81	761189.142	4097979.422	20.600
M82	761181.312	4098349.857	14.671
M83	761164.963	4098435.761	12.277
M84	761329.760	4098964.634	36.123
M85	761310.612	4098384.004	17.811
M86	761305.997	4098169.167	9.268
M87	761215.964	4098374.092	8.907
M88	761411.083	4098387.184	14.443
M89	761604.188	4099300.098	11.899
M90	761492.968	4099023.630	9.774
M91	761483.200	4099464.810	9.787
M92	761512.190	4099145.839	12.983
M93	761515.290	4099145.839	11.983
M94	761501.143	4099133.732	11.380
M95	761498.903	4099187.146	10.408
M96	761528.144	4099181.201	18.159
M97	761492.867	4098983.309	19.386
M98	761503.565	4098970.518	15.721
M99	761538.890	4098968.051	18.104
M100	761511.083	4098917.402	30.412

ΣΥΝΤΕΤΑΓΜΕΝΕΣ ΚΟΡΥΦΩΝ ΓΡΑΜΜΗΣ ΑΙΓΙΑΛΟΥ		
Α/Α	X	Y
1	761528.030	4100033.349
2	761514.577	4100018.539
3	761502.792	4099998.508
4	761496.453	4099985.410
5	761486.298	4099968.455
6	761486.298	4099930.416
7	761491.689	4099900.707
8	761495.211	4099876.499
9	761490.534	4099843.752
10	761488.075	4099829.011
11	761489.338	4099819.163
12	761492.433	4099804.961
13	761505.193	4099792.262
14	761511.741	4099770.763
15	761501.014	4099747.702
16	761504.918	4099722.198
17	761518.012	4099704.987
18	761532.229	4099677.687
19	761548.438	4099660.443
20	761561.341	4099643.866
21	761564.923	4099629.491
22	761569.866	4099587.623
23	761569.671	4099574.984
24	761595.464	4099557.699
25	761591.497	4099549.349
26	761563.201	4099531.551
27	761560.720	4099498.501
28	761550.333	4099481.130
29	761511.057	4099457.371
30	761491.034	4099436.388
31	761489.471	4099433.765
32	761504.143	4099415.772
33	761515.683	4099389.197
34	761513.321	4099347.143
35	761488.560	4099324.983
36	761486.211	4099334.725
37	761481.135	4099317.650
38	761480.472	4099285.331
39	761478.739	4099271.968
40	761477.971	4099255.963
41	761481.471	4099231.045
42	761482.323	4099227.812
43	761486.511	4099211.617
44	761503.168	4099200.259
45	761505.606	4099190.132
46	761505.477	4099186.999
47	761499.947	4099158.719
48	761499.047	4099137.475
49	761504.671	4099116.321
50	761504.116	4099114.190
51	761500.505	4099102.339
52	761493.200	4099065.759
53	761486.083	4099044.221
54	761490.694	4099027.403
55	761475.799	4098979.832
56	761477.384	4098973.489
57	761476.724	4098960.657
58	761465.663	4098940.898
59	761460.869	4098908.681
60	761457.305	4098893.973
61	761446.478	4098874.757
62	761442.209	4098865.194
63	761425.881	4098855.538
64	761398.892	4098811.221
65	761386.885	4098791.577
66	761372.028	4098765.864
67	761356.010	4098750.468
68	761347.752	4098734.861
69	761347.019	4098724.848
70	761343.854	4098713.130
71	761348.546	4098705.249
72	761343.837	4098691.865
73	761338.343	4098688.997
74	761338.343	4098688.997
75	761334.773	4098691.558
76	761339.680	4098700.120
77	761332.457	4098713.987
78	761309.023	4098720.348
79	761289.949	4098696.052
80	761268.891	4098670.885
81	761261.306	4098664.642
82	761268.135	4098660.165
83	761279.201	4098653.498
84	761288.476	4098637.982
85	761287.765	4098630.205
86	761275.703	4098609.071
87	761253.713	4098583.174
88	761237.037	4098564.814
89	761208.438	4098570.450
90	761212.357	4098563.988
91	761203.599	4098539.204
92	761198.895	4098510.058
93	761189.900	4098510.750
94	761183.680	4098516.540
95	761169.470	4098510.811
96	761138.267	4098514.720
97	761139.998	4098508.877
98	761171.600	4098503.998
99	761111.164	4098491.477
100	761110.229	4098480.539

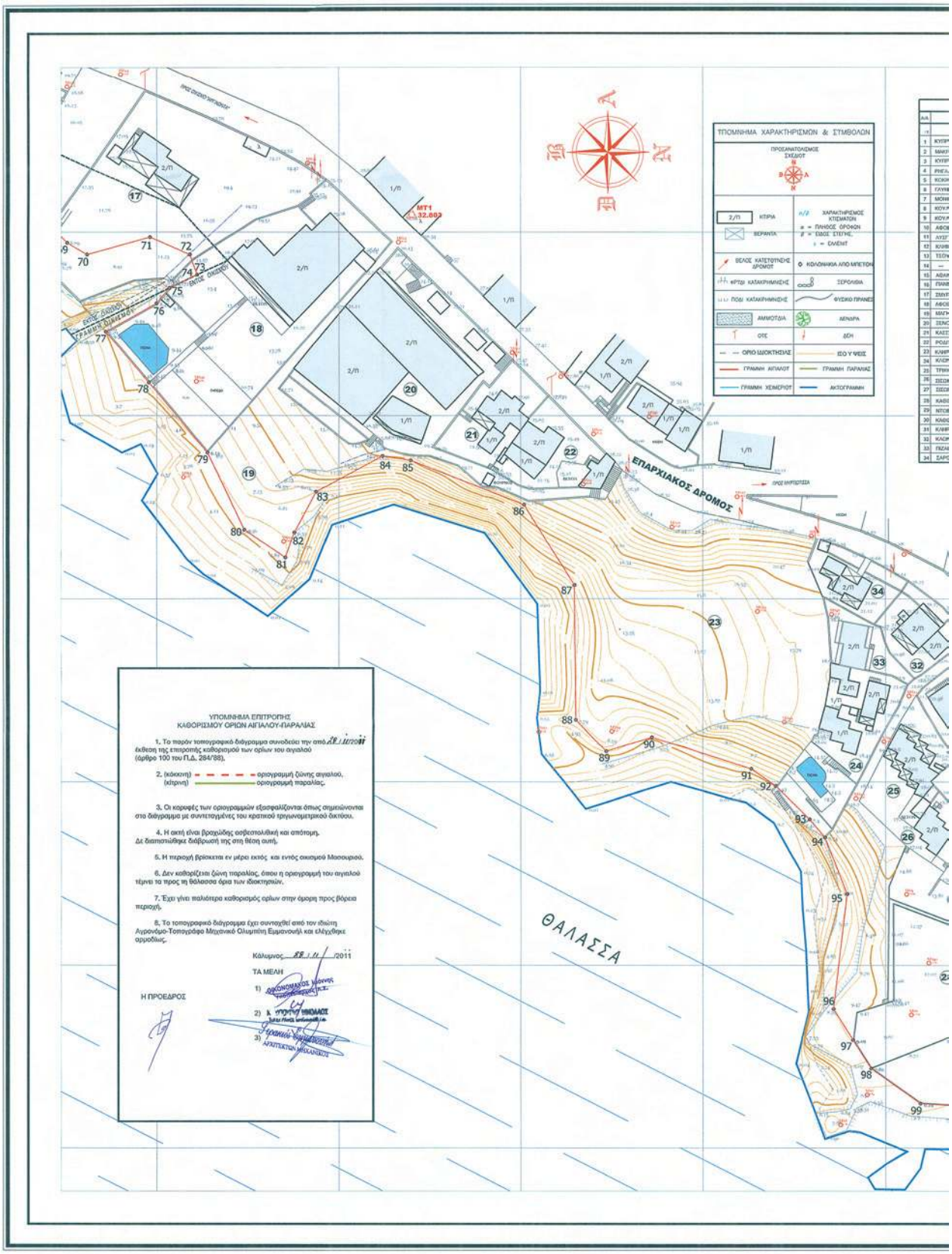

ΕΘΝΙΚΟ ΤΥΠΟΓΡΑΦΕΙΟ
Για τεχνικούς λόγους στο σχεδιάγραμμα, έγινε σμίκρυνση, κατά ποσοστό 32%

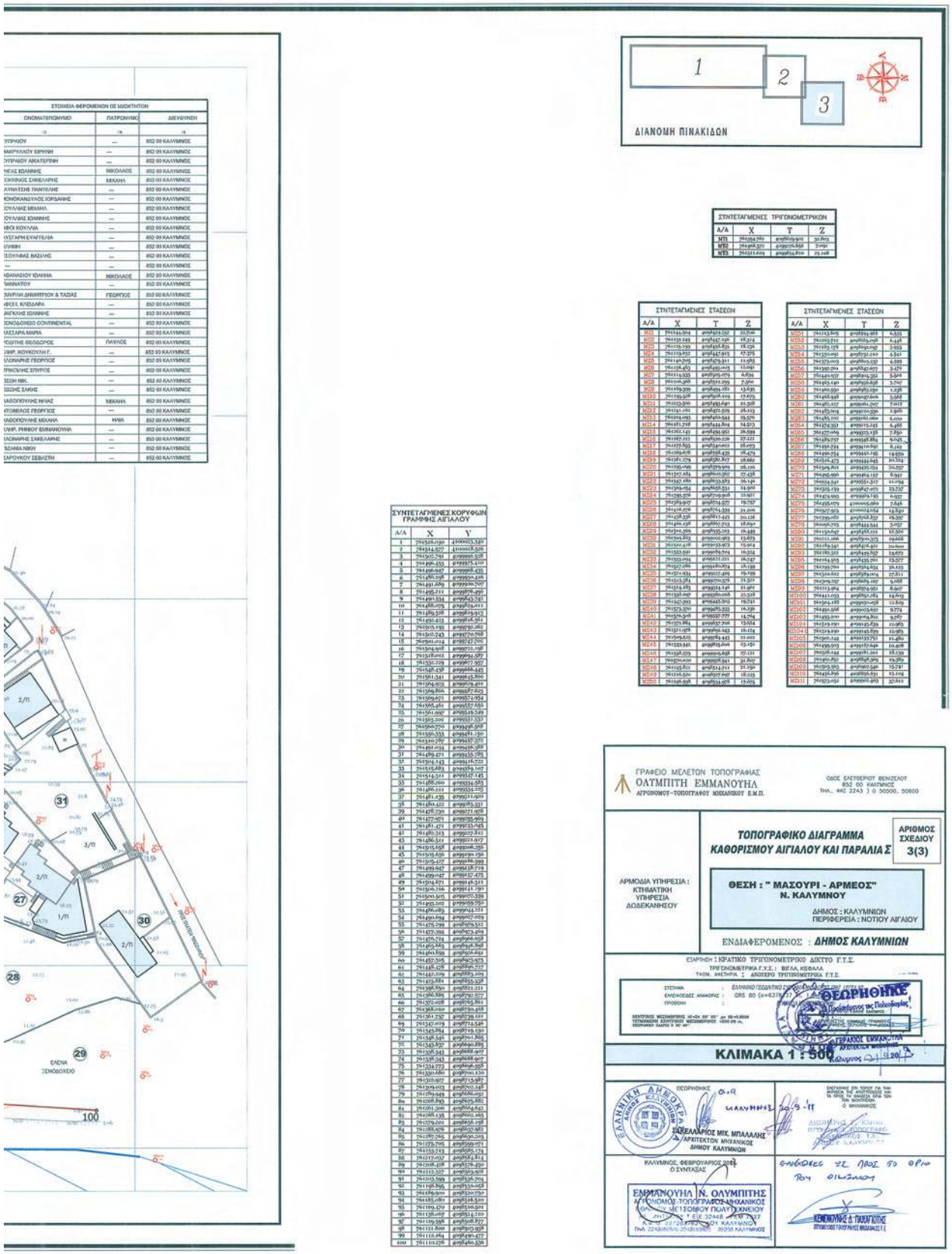

ΑΠΟ ΤΟ ΕΘΝΙΚΟ ΤΥΠΟΓΡΑΦΕΙΟ
ΚΑΠΟΔΙΣΤΡΙΟΥ 34 * ΑΘΗΝΑ 104 32 * ΤΗΛ. 210 52 79 000 * FAX 210 52 21 004