



0400721301000008



6471

ΕΦΗΜΕΡΙΣ ΤΗΣ ΚΥΒΕΡΝΗΣΕΩΣ

ΤΗΣ ΕΛΛΗΝΙΚΗΣ ΔΗΜΟΚΡΑΤΙΑΣ

ΤΕΥΧΟΣ ΤΕΤΑΡΤΟ

Αρ. Φύλλου 721

30 Οκτωβρίου 2000

ΠΕΡΙΕΧΟΜΕΝΑ

ΑΠΟΦΑΣΕΙΣ

- Κήρυξη ως αναδασωτέας έκτασης 5,83 στρεμμάτων στη θέση «Δρύμη» του Δήμου Φιλλύρας Ν. Ροδόπης. 1
- Κήρυξη ως αναδασωτέας έκτασης 1,465 στρεμμάτων στη θέση «Αλέν» του οικισμού Κοππερού του Δήμου Ν. Ροδόπης. 2
- Κήρυξη ως αναδασωτέας έκτασης 34,5 στρεμμάτων στη θέση «Χιονόρεμα- Ελληνοβουλγαρικά Σύνορα» περιοχής του Δήμου Σώστης Ν. Ροδόπης. 3
- Κήρυξη ως αναδασωτέας έκτασης 260 στρεμμάτων στη θέση «Αγ. Κων/νος» του οικισμού Πελαγίας του Δήμου Μαρωνείας Ν. Ροδόπης. 4

ΔΙΟΡΘΩΣΕΙΣ ΣΦΑΛΜΑΤΩΝ

- Διόρθωση σφάλματος στην ειδοποίηση για την παρακατάθεση αποζημίωσης από αναγκαστική απαλλοτρίωση στο Δήμο Κουφαλιών Θεσσαλονίκης. 5

ΑΠΟΦΑΣΕΙΣ

- Αριθ. 4416 (1)
Κήρυξη ως αναδασωτέας έκτασης 5,83 στρεμμάτων στη θέση «Δρύμη» του Δήμου Φιλλύρας Ν. Ροδόπης.

Ο ΓΕΝΙΚΟΣ ΓΡΑΜΜΑΤΕΑΣ

ΠΕΡΙΦΕΡΕΙΑΣ ΑΝΑΤΟΛΙΚΗΣ ΜΑΚΕΔΟΝΙΑΣ - ΘΡΑΚΗΣ

Έχοντας υπόψη:

1. -Τις διατάξεις

- α) Του άρθρου 117 παρ. 3 του Συντάγματος της Χώρας.
β) Των άρθρων 38 παρ. 1 και 2 και 41 παρ. 1 του Ν. 998/79 "Περί προστασίας των δασών και δασικών εν γένει εκτάσεων της Χώρας".

γ) Των άρθρων 4 παρ.7 και 6 παρ. 7 του Νόμου 2240/94 «Περί Διοικητικής αποκέντρωσης".

δ) Του Ν.2503/1997 " Περί Διοίκησης, Οργάνωσης, στελέχωσης της Περιφέρειας, ρύθμιση θεμάτων για την Τοπική Αυτοδιοίκηση και άλλες διατάξεις".

2.-Τις αριθ. 2776/19-6-98. 1737/8-10-1998 και 1303/10-6-1999 αποφάσεις του Γεν.Γραμματέα της Περιφέρειας Α.Μ.ΘΡ. "Περί ανάθεσης άσκησης αρμοδιοτήτων", ως και την 2211/29-7-1999.

3.-Τις διαταγές του Υπουργείου Γεωργίας α) 160417/1180/8-7-80, β) 182447/3049/24-9-80, γ) 10582/539/13-2-76, δ) 215696/1451/9-5-77, ε) 154659/24-5-82, στ)78001/4408/16-7-91, ζ) 85144/1468/9-10-92, η) 92428/4484/ Νοεμ. 93, θ) 131240/20-5-91 και ι) 96186/3332/27.11.92.

4.-Την αριθ. 3021/19-9-2000 πρόταση της Δ/σης Δασών Ν.Ροδόπης με την οποία προτείνεται η κήρυξη της έκτασης που αναφέρεται στο θέμα ως αναδασωτέας, αποφασίζουμε:

Κηρύσσουμε αναδασωτέα με σκοπό την προστασία των εδαφών και δασικού περιβάλλοντος και την αποκατάσταση της βλάστησης με φυσική ή τεχνητή αναδάσωση για να αποκλεισθεί η χρήση της για κάθε άλλο σκοπό, την δημόσια δασική έκταση εμβαδού 5,83 στρ. η οποία καταστράφηκε από πυρκαγιά και βρίσκεται στη θέση "Δρύμη" του Δήμου Φιλλύρας Ν. Ροδόπης και προσδιορίζεται από τα στοιχεία Α, Β, Γ, Δ, Ε, Ζ, Η, Θ, Ι, Κ, Α όπως φαίνονται στο συνημμένο διάγραμμα το οποίο αποτελεί αναπόσπαστο μέρος αυτής της απόφασης και έχει όρια:

Ανατολικά: Δασική έκταση

Δυτικά: Δασική έκταση

Βόρεια :Δασική έκταση

Νότια Δασική έκταση

Η απόφαση αυτή να δημοσιευθεί στην Εφημερίδα της Κυβερνήσεως.

Καβάλα, 28 Σεπτεμβρίου 2000

Με εντολή Γεν. Γραμματέα Περιφέρειας

Ο Διευθυντής Δασών

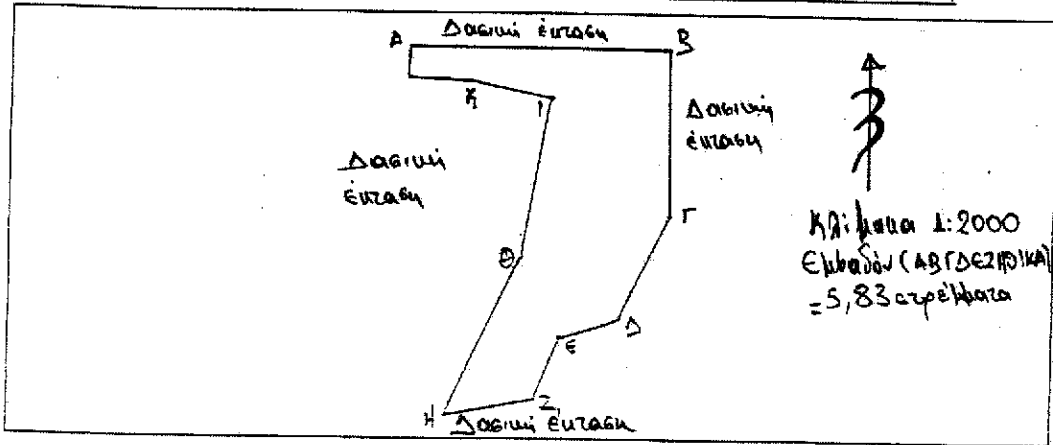
ΧΑΡΑΛΑΜΠΟΣ ΠΑΠΑΔΟΠΟΥΛΟΣ

ΕΘΝΙΚΟ ΓΥΠΟΓΡΑΦΕΙΟ
Για τεχνικούς λόγους στο σχεδιάγραμμα έγινε σμίκρυνση κατά ποσοστό 78 %

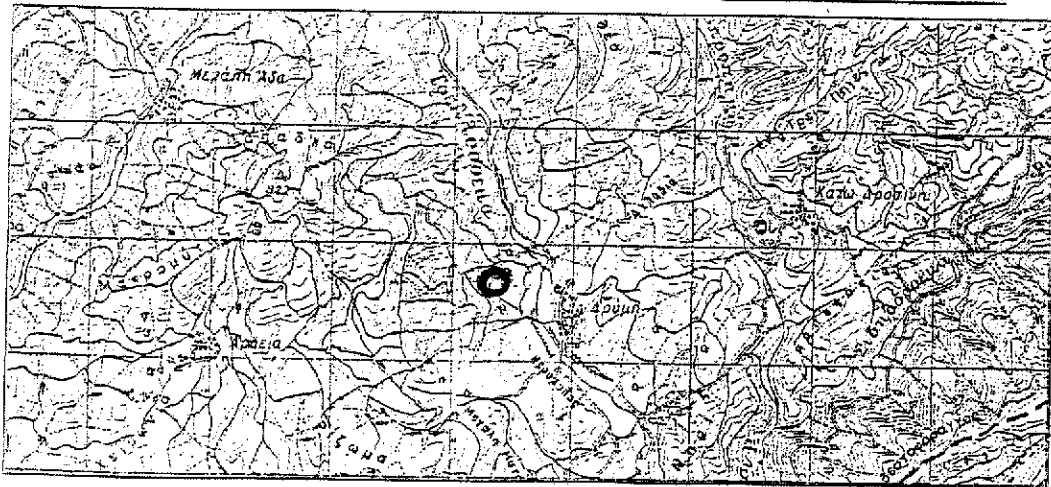
Δ/ΝΣΗ ΔΑΣΩΝ Ν. ΡΟΔΩΠΗΣ

ΤΟΠΟΓΡΑΦΙΚΟ ΔΙΑΓΡΑΜΜΑ

ΑΝΑΔΑΣΩΤΕΑΣ ΔΗΜΟΣΙΑΣ ΔΑΣΙΚΗΣ ΕΚΤΑΣΗΣ (5,83) ΣΤΡΕΜ.
ΣΤΗ ΔΑΣΙΚΗ ΘΕΣΗ " ΔΡΥΜΗ " ΧΩΡΙΟΥ ΔΡΥΜΗΣ
ΔΗΜΟΥ/ΚΟΙΝΟΤΗΤΑΣ ΦΙΛΗΝΡΑΣ ΝΟΜΟΥ ΡΟΔΩΠΗΣ



ΧΑΡΤΗΣ ΠΕΡΙΟΧΗΣ ΣΤΟΝ ΟΠΟΙΟ ΦΑΙΝΕΤΑΙ ΜΕ ΚΥΚΛΟ Η ΔΑΣΙΚΗ
ΕΚΤΑΣΗ ΠΟΥ ΚΗΡΥΣΣΕΤΑΙ ΑΝΑΔΑΣΩΤΕΑ ΜΕ ΤΗΝ ΥΠ.ΑΡΙΘ 4416/2000
ΑΠΟΦΑΣΗ κ. Δ/ΝΤΗ ΔΑΣΩΝ ΠΕΡΙΦΕΡΕΙΑΣ ΚΑΙΜΑΚΑ 1:50000



Κομοτηνή 18 - 9 - 2000

Ο Συστάξας

Τοιοπονιολόγος Δημήτριος Δασολόγος

ΕΛΕΓΧΘΗΚΕ ΚΑΙ ΘΕΩΡΗΘΗΚΕ



ΕΓΚΡΙΝΕΤΑΙ

Κομοτηνή 28 - 9 - 2000



Αριθ. 4421 (2)

Κήρυξη ως αναδασωτέας έκτασης 1,465 στρεμμάτων στη θέση «Αλέν» του οικισμού Κοππερού του Δήμου Ν. Ροδόπης.

Ο ΓΕΝΙΚΟΣ ΓΡΑΜΜΑΤΕΑΣ

ΠΕΡΙΦΕΡΕΙΑΣ ΑΝΑΤΟΛΙΚΗΣ ΜΑΚΕΔΟΝΙΑΣ - ΘΡΑΚΗΣ

Έχοντας υπόψη:

1.-Τις διατάξεις

α) Του άρθρου 117 παρ. 3 του Συντάγματος της Χώρας.

β) Των άρθρων 38 παρ. 1 και 2 και 41 παρ. 1 του Ν. 998/79 "Περί προστασίας των δασών και δασικών εν γένει εκτάσεων της Χώρας".

γ) Των άρθρων 4 παρ. 7 και 6 παρ. 7 του Νόμου 2240/94 "Περί Διοικητικής αποκέντρωσης".

δ) Του Ν.2503/1997 "Περί Διοίκησης, Οργάνωσης, στελέχωσης της Περιφέρειας, ρύθμιση θεμάτων για την Τοπική Αυτοδιοίκηση και άλλες διατάξεις".

2.-Τις αριθ. 2776/19-6-98, 1737/8-10-1998 και 1303/10-6-1999 αποφάσεις του Γεν.Γραμματέα της Περιφέρειας Α.Μ.Θ.Ρ. "Περί ανάθεσης άσκησης αρμοδιοτήτων",ως και την 2211/29-7-1999.

3.-Τις διαταγές του Υπουργείου Γεωργίας: α) 160417/1180/8-7-80, β) 182447/3049/24-9-80, γ) 10582/539/13-2-76, δ) 215696/1451/9-5-77, ε) 154659/24-5-82, στ) 78001/4408/16-7-91, ζ) 85144/1468/9-10-92, η) 92428/4484/Νοεμ.93, θ) 131240/20-5-91 και ι) 96186/3332/27-11-92.

4.-Την αριθ. 3026/19-9-2000 πρόταση της Δ/σης Δασών Ν.Ροδόπης με την οποία προτείνεται η κήρυξη της έκτασης που αναφέρεται στο θέμα ως αναδασωτέας, αποφασίζουμε:

Κηρύσσουμε αναδασωτέα με σκοπό την προστασία των εδαφών και δασικού περιβάλλοντος και την αποκατάσταση της βλάστησης με φυσική ή τεχνητή αναδάσωση για να αποκλεισθεί η χρήση της για κάθε άλλο σκοπό, την δημόσια δασική έκταση εμβαδού 1,465 στρ. η οποία καταστράφηκε από παράνομη κατάληψη και βρίσκεται στη θέση "Αλέν" του οικισμού Κοππερού του Δήμου Ιάσμου Ν. Ροδόπης και προσδιορίζεται από τα στοιχεία Α, Β, Γ, Δ, Ε, Ζ, Η, Θ, Ι, Κ, Λ, Μ, Ν, Α όπως φαίνονται στο συνημμένο διάγραμμα το οποίο αποτελεί αναπόσπαστο μέρος αυτής της απόφασης και έχει όρια:

Ανατολικά : Δημόσια δασική έκταση

Δυτικά : Δημόσια δασική έκταση με εγκαταστάσεις ποιμνιοστασίου Δεμήρ Χασάν - Δεμήρ Τζεμήλ

Βόρεια : Δημόσια δασική έκταση με εγκαταστάσεις ποιμνιοστασίου Δεμήρ Χουσεϊν

Νότια : Δημόσια δασική έκταση.

Η απόφαση αυτή να δημοσιευθεί στην Εφημερίδα της Κυβερνήσεως.

Καβάλα, 28 Σεπτεμβρίου 2000

Με εντολή Γεν. Γραμματέα Περιφέρειας

Ο Διευθυντής Δασών

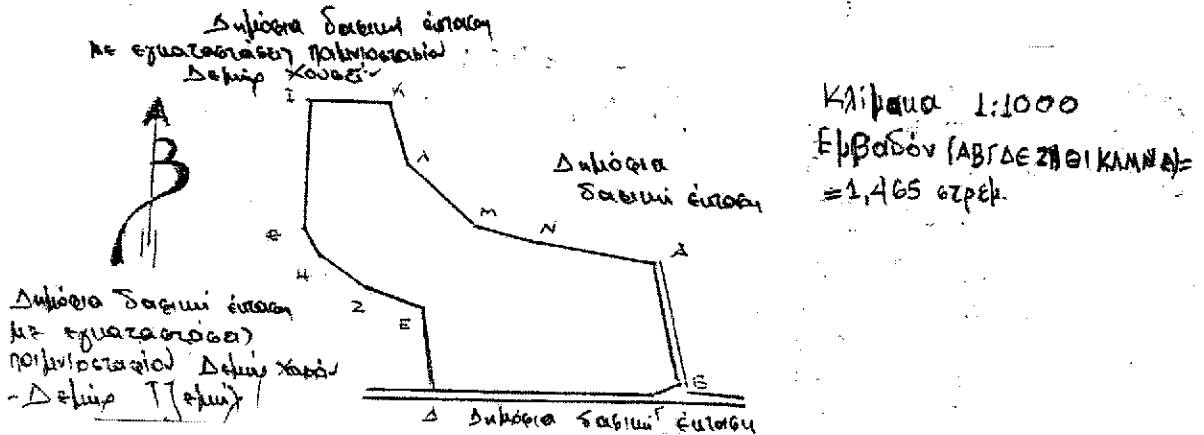
ΧΑΡΑΛΑΜΠΟΣ ΠΑΠΑΔΟΠΟΥΛΟΣ

ΕΘΝΙΚΟ ΤΥΠΟΓΡΑΦΕΙΟ
Για τεχνικούς λόγους στο σχεδιάγραμμα έγινε σμίκρυνση κατά ποσοστό 70 %

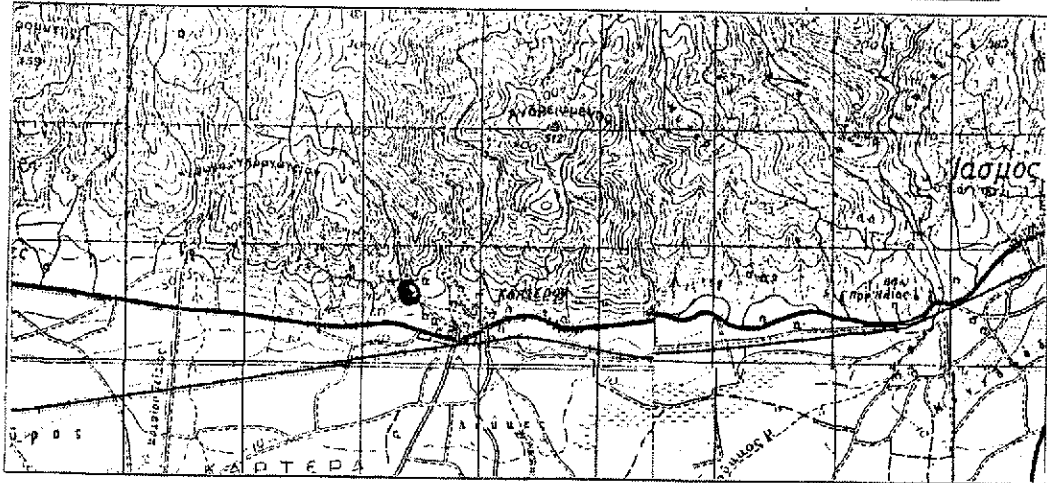
Δ/ΣΗ ΔΑΣΩΝ Ν. ΡΟΔΩΠΗΣ

ΤΟΠΟΓΡΑΦΙΚΟ ΔΙΑΓΡΑΜΜΑ

ΑΝΑΔΑΣΩΤΕΑΣ ΔΗΜΟΣΙΑΣ ΔΑΣΙΚΗΣ ΕΚΤΑΣΗΣ (1,465) ΣΤΡΕΜ
ΣΤΗ ΔΑΣΙΚΗ ΘΕΣΗ " ΔΑΛΗ " ΧΩΡΙΟΥ ΚΟΠΤΕΡΟΥ
ΔΗΜΟΥ/ΚΟΙΝΟΤΗΤΑΣ ΙΑΣΜΟΥ ΝΟΜΟΥ ΡΟΔΩΠΗΣ.



ΧΑΡΤΗΣ ΠΕΡΙΟΧΗΣ ΣΤΟΝ ΟΠΟΙΟ ΦΑΙΝΕΤΑΙ ΜΕ ΚΥΚΛΟ Η ΔΑΣΙΚΗ
ΕΚΤΑΣΗ ΠΟΥ ΚΗΡΥΣΣΕΤΑΙ ΑΝΑΔΑΣΩΤΕΑ ΜΕ ΤΗΝ ΥΠΛΑΓΙΘ 4421/2000
ΑΠΟΦΑΣΗ κ. Δ/ΝΤΗ ΔΑΣΩΝ ΠΕΡΙΦΕΡΕΙΑΣ ΚΑΙΜΑΚΑ 1:50000



ΕΛΕΓΧΘΗΚΕ ΚΑΙ ΘΕΩΡΗΘΗΚΕ ΕΓΚΡΙΝΕΤΑΙ

Κομοτηνή 13-9-2000 Κομοτηνή 21-9-2000 Κοβαλά 28-9-2000

Ο Συντάξας Ο Δ/ντης Δασών Ροδόπης Ο Δ/ντης Δασών Περιφέρειας

Τσιουπανλής Δημήτριος Γραμματέας (Δασολόγος) με βαθμό Δ/νη

ΓΡΑΦΕΙΟ ΤΥΠΟΓΡΑΦΟΣ ΚΑΡΑΛΑΜΠΟΣ Γραμματέας (Δασολόγος) με βαθμό Δ/νη

Αριθ. 4419 (3)

Κήρυξη ως αναδασωτέας έκτασης 34,5 στρεμμάτων στη θέση «Χιονόρεμα- Ελληνοβουλγαρικά Σύνορα» περιοχής του Δήμου Σώστης Ν. Ροδόπης.

Ο ΓΕΝΙΚΟΣ ΓΡΑΜΜΑΤΕΑΣ
ΠΕΡΙΦΕΡΕΙΑΣ ΑΝΑΤΟΛΙΚΗΣ ΜΑΚΕΔΟΝΙΑΣ ΚΑΙ ΘΡΑΚΗΣ

Έχοντας υπόψη:

1.-Τις διατάξεις

α) Του άρθρου 117 παρ. 3 του Συντάγματος της Χώρας.
β) Των άρθρων 38 παρ. 1 και 2 και 41 παρ. 1 του Ν. 998/79 "Περί προστασίας των δασών και δασικών εν γένει εκτάσεων της Χώρας".

γ) Των άρθρων 4 παρ.7 και 6 παρ. 7 του Νόμου 2240/94 "Περί Διοικητικής αποκέντρωσης".

δ) Του Ν.2503/1997 " Περί Διοίκησης, Οργάνωσης, στελέχωσης της Περιφέρειας, ρύθμιση θεμάτων για την Τοπική Αυτοδιοίκηση και άλλες διατάξεις".

2.-Τις αριθ. 2776/19-6-98. 1737/8-10-1998 και 1303/10-6-1999 αποφάσεις του Γεν.Γραμματέα της Περιφέρειας Α.Μ.ΘΡ. "Περί ανάθεσης άσκησης αρμοδιοτήτων",ως και την 2211/29-7-1999.

3.-Τις διαταγές του Υπουργείου Γεωργίας α)160417/1180/8-7-80, β)182447/3049/24-9-80, γ)10582/539/13-2-76, δ)215696/1451/9-5-77. ε) 154659/24-5-82, στ) 78001/4408/16-7-91, ζ) 85144/1468/9-10-92. η) 92428/4484/Νο-εμ.93. θ) 131240/20-5-91 και ι) 96186/3332/27-11-92.

4.-Την αριθ. 3024/19-9-2000 πρόταση της Δ/σης Δασών Ν.Ροδόπης με την οποία προτείνεται η κήρυξη της έκτασης που αναφέρεται στο θέμα ως αναδασωτέας, αποφασίζουμε:

Κηρύσσουμε αναδασωτέα με σκοπό την προστασία των εδαφών και δασικού περιβάλλοντος και την αποκατάσταση της βλάστησης με φυσική ή τεχνητή αναδάσωση για να αποκλεισθεί η χρήση της για κάθε άλλο σκοπό, την δημόσια δασική έκταση εμβαδού 34,5στρ. η οποία καταστράφηκε από πυρκαγιά και βρίσκεται στη θέση "Χιονόρεμα - Ελληνοβουλγαρικά Σύνορα" του Δήμου Σώστη Ν. Ροδόπης και προσδιορίζεται από τα στοιχεία Α. Β,Γ,Δ,Ε,Ζ,Η,Α όπως φαίνονται στο συνημμένο διάγραμμα το οποίο αποτελεί αναπόσπαστο μέρος αυτής της απόφασης και έχει όρια:

Ανατολικά: Δάσος και Ελληνοβουλγαρικά σύνορα.

Δυτικά: Δάσος.

Βόρεια: Δάσος και Ελληνοβουλγαρικά σύνορα

Νότια : Δάσος

Η απόφαση αυτή να δημοσιευθεί στην Εφημερίδα της Κυβερνήσεως.

Καβάλα, 28 Σεπτεμβρίου 2000

Με εντολή Γεν. Γραμματέα Περιφέρειας

Ο Διευθυντής Δασών

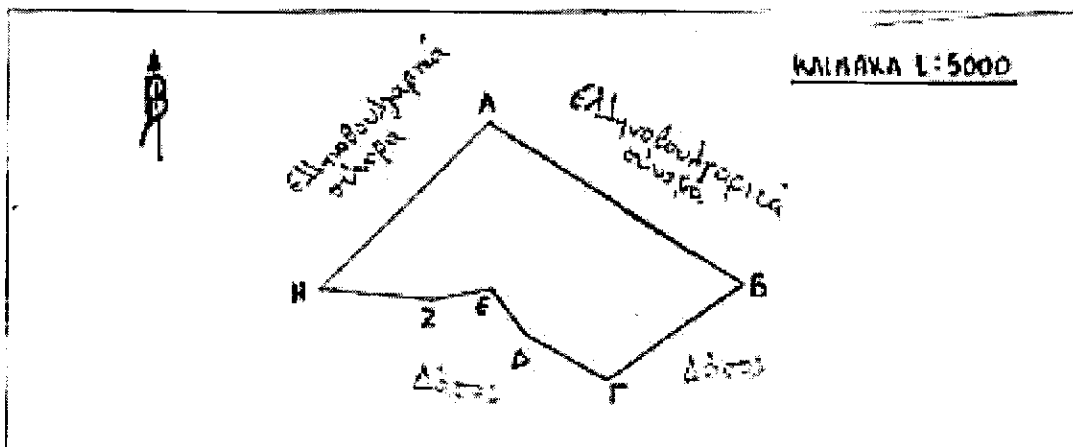
ΧΑΡΑΛΑΜΠΟΣ ΠΑΠΑΔΟΠΟΥΛΟΣ

ΕΘΝΙΚΟ ΤΥΠΟΓΡΑΦΕΙΟ
ΓΙΑ ΤΕΧΝΙΚΕΣ ΑΡΧΕΣ ΣΤΟ ΣΧΕΔΙΟΓΡΑΦΙΑ
ΕΧΙΝΕ ΣΗΜΕΙΩΣΗ ΚΑΤΑ ΠΟΣΟΤΟ 783


ΔΥΣΗ ΔΑΣΩΝ Ν. ΡΟΔΩΠΗΣ

ΤΟΠΟΓΡΑΦΙΚΟ ΔΙΑΓΡΑΜΜΑ

ΑΠΛΑΙΩΤΕΡΑΣ ΔΙΜΟΣΙΑΣ ΔΑΣΙΚΗΣ ΕΚΤΑΣΗΣ (34,5) ΕΠΤΕΜ
ΣΤΗ ΔΑΣΙΚΗ ΘΕΣΗ "ΧΙΣΙΟΡΡΕΜΑ - ΕΛΛΗΝΟΒΟΥΛΓΑΡΙΚΩΝ ΣΩΦΕΩΝ"
ΔΗΜΟΥ/ΚΟΙΝΟΤΗΤΑΣ ΣΟΣΤΗ ΝΟΜΟΥ ΡΟΔΩΠΗΣ.



ΧΑΡΤΗΣ ΠΕΡΙΟΧΗΣ ΣΤΟΝ ΟΠΟΙΟ ΠΑΡΕΤΑΙ ΜΕ ΚΥΚΛΟ Η ΔΑΣΙΚΗ
ΕΚΤΑΣΗ ΠΟΥ ΚΕΡΥΣΣΕΤΑΙ ΑΝΑΜΑΛΛΗΤΑ ΜΕ ΤΗΝ ΥΠ. ΑΡ. 4419/2000
ΑΠΟΦΑΣΗ Τ. Δ. ΔΥΣΗ ΔΑΣΩΝ ΠΕΡΙΟΧΗΣ ΚΑΙΜΑΚΑ 1:50 000



ΕΛΕΓΧΘΗΚΕ ΚΑΙ ΘΕΩΡΗΘΗΚΕ ΕΓΚΡΙΝΕΤΑΙ

Καροπότης Β. Β. - 2000 Καροπότης Β. Β. - 2000 Καροπότης Β. Β. - 2000

Ο Συντάκτης Ο Δ. Υπ. Δασών Ροδωπής Ο Δ. Υπ. Δασών Πελοποννήσου

[Signatures]

Τοιχοπλάτης Δημήτριος ΠΑΝΕΛΛΗΝΙΑΣ ΕΠΙΧΕΙΡΗΣΙΑΣ ΠΑΝΕΛΛΗΝΙΑΣ ΕΠΙΧΕΙΡΗΣΙΑΣ

Επιβλεπόντων Επιβλεπόντων Επιβλεπόντων

Αριθ. 4418

(4)

Κήρυξη ως αναδασωτέας έκτασης 260 στρεμμάτων στη θέση «Αγ. Κων/νος» του οικισμού Πελαγίας του Δήμου Μαρωνείας Ν. Ροδόπης.

/4484/Νοεμ.93. θ) 131240/20-5-91 και ι) 96186/3332/27.1.92.

4.-Την αριθ. 3023/19-9-2000 πρόταση της Δ/σης Δασών Ν.Ροδόπης με την οποία προτείνεται η κήρυξη της έκτασης που αναφέρεται στο θέμα ως αναδασωτέας; αποφασίζουμε:

Ο ΓΕΝΙΚΟΣ ΓΡΑΜΜΑΤΕΑΣ ΠΕΡΙΦΕΡΕΙΑΣ ΑΝΑΤΟΛΙΚΗΣ ΜΑΚΕΔΟΝΙΑΣ ΚΑΙ ΘΡΑΚΗΣ

Έχοντας υπόψη:

1.-Τις διατάξεις

α) Του άρθρου 117 παρ. 3 του Συντάγματος της Χώρας. β) Των άρθρων 38 παρ. 1 και 2 και 41 παρ. 1 του Ν. 998/79 "Περί προστασίας των δασών και δασικών εν γένει εκτάσεων της Χώρας". γ) Των άρθρων 4 παρ.7 και 6 παρ. 7 του Νόμου 2240/94 "Περί Διοικητικής αποκέντρωσης".

δ) Του Ν.2503/1997 " Περί Διοίκησης, Οργάνωσης, στελέχωσης της Περιφέρειας, ρύθμιση θεμάτων για την Τοπική Αυτοδιοίκηση και άλλες διατάξεις".

2.-Τις αριθ. 2776/19-6-98, 1737/8-10-1998 και 1303/10-6-1999 αποφάσεις του Γεν.Γραμματέα της Περιφέρειας Α.Μ.Θ. "Περί ανάθεσης άσκησης αρμοδιοτήτων",ως και την 2211/29-7-1999.

3.-Τις διαταγές του Υπουργείου Γεωργίας α) 160417/1180/8-7-80, β) 182447/3049/24-9-80, γ) 10582/539/13-2-76, δ) 215696/1451/9-5-77, ε) 154659/24-5-82, στ) 78001/4408/16-7-91, ζ) 85144/1468/9-10-92, η) 92428

Κηρύσσουμε αναδασωτέα με σκοπό την προστασία των εδαφών και δασικού περιβάλλοντος και την αποκατάσταση της βλάστησης με φυσική ή τεχνητή αναδάσωση για να αποκλεισθεί η χρήση της για κάθε άλλο σκοπό, την δημόσια δασική έκταση εμβαδού 260 στρ. η οποία καταστράφηκε από πυρκαγιά και βρίσκεται στη θέση "Αγ. Κων/νος" του οικισμού Πελαγίας του Δήμου Μαρωνείας Ν. Ροδόπης και προσδιορίζεται από τα στοιχεία Α, Β,Γ,Δ,Ε,Ζ,Α όπως φαίνονται στο συνημμένο διάγραμμα το οποίο αποτελεί αναπόσπαστο μέρος αυτής της απόφασης και έχει όρια:

Ανατολικά: Δάσος και δασική οδός

Δυτικά Δασική οδός

Βόρεια Δασική οδός

Νότια Δάσος.

Η απόφαση αυτή να δημοσιευθεί στην Εφημερίδα της Κυβερνήσεως.

Καβάλα, 28 Σεπτεμβρίου 2000

Με εντολή Γεν. Γραμματέα Περιφέρειας

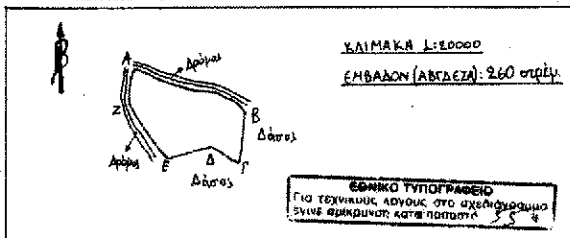
Ο Διευθυντής Δασών

ΧΑΡΑΛΑΜΠΟΣ ΠΑΠΑΔΟΠΟΥΛΟΣ

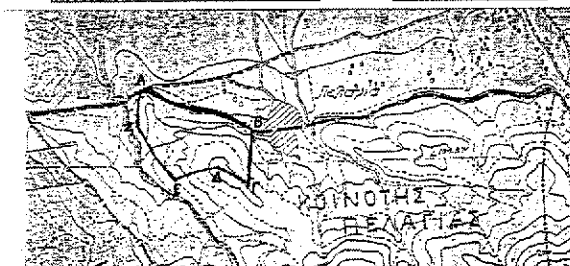
Δ/ΝΣΗ ΔΑΣΩΝ Ν. ΡΟΔΟΠΗΣ

ΤΟΠΟΓΡΑΦΙΚΟ ΔΙΑΓΡΑΜΜΑ

ΑΝΑΔΑΣΩΤΕΑΣ ΔΗΜΟΣΙΑΣ ΔΑΣΙΚΗΣ ΕΚΤΑΣΗΣ (260) ΣΤΡΕΜ
ΣΤΗ ΔΑΣΙΚΗ ΘΕΣΗ "Αγ. Κων/νος" - ΧΩΡΙΟΥ ΠΕΛΑΓΙΑΣ,
ΔΗΜΟΥ ΚΟΙΝΟΤΗΤΑΣ ΜΑΡΩΝΕΙΑΣ, ΝΟΜΟΥ ΡΟΔΟΠΗΣ.



ΧΑΡΤΗΣ ΠΕΡΙΟΧΗΣ ΣΤΟΝ ΟΠΟΙΟ ΦΑΙΝΕΤΑΙ ΜΕ ΚΥΚΛΟ Η ΔΑΣΙΚΗ
ΕΚΤΑΣΗ ΠΟΥ ΚΗΡΥΣΣΕΤΑΙ ΑΝΑΔΑΣΩΤΕΑ ΜΕ ΤΗΝ ΥΠ' ΑΡΙΘ. 4418/2000
ΑΠΟΦΑΣΗ Κ. Δ/ΝΤΗ ΔΑΣΩΝ ΠΕΡΙΦΕΡΕΙΑΣ ΚΑΙΜΑΚΑ 1: 20000.



ΕΛΕΓΧΘΗΚΕ ΚΑΙ ΘΕΩΡΗΘΗΚΕ

ΕΓΚΡΙΝΕΤΑΙ

Κομοση 18 - 9 - 2000

Καβάλα 16 - 9 - 2000

Καβάλα 28 - 9 - 2000

Ο Γενικός
Γραμματέας
Περιφέρειας

Ο Διευθυντής Δασών
Ν. Ροδόπης

Ο Διευθυντής
Περιφέρειας

ΓΚΑΤΣΟΛΟΥ ΠΡΕΣΒΗ
ΛΕΙΤΟΥΡΓΙΑΣ ΜΕ Α. Α. 1044

ΠΑΡΟΝΤΗΣ ΤΡΟΦΙΜΑΚΗ
ΕΠΙΧΕΙΡΗΣΙΑΣ ΜΕ ΒΑΣΗ ΑΝΤ.

ΧΑΡΑΛΑΜΠΟΣ ΠΑΠΑΔΟΠΟΥΛΟΣ
Γενικός Γραμματέας
με Βαθμό ΑΝΤ.

ΔΙΟΡΘΩΣΕΙΣ ΣΦΑΛΜΑΤΩΝ

Στο ΦΕΚ 414/7-7-2000 Τεύχος Δ' και στο ΦΕΚ 449/18.7.2000 Τεύχος Δ' δημοσιεύθηκε η ειδοποίηση για την παρακατάθεση απόζημίωσης από αναγκαστική απαλλοτρίωση στο Δήμο Κουφαλίων Ν. Θεσ/νίκης. Συμπληρώνεται:

- (5) 1) Ο αρ. του ΦΕΚ 206/5-3-1996 Τεύχος Δ' όπου δημοσιεύθηκε η 655/Φ.474/15-2-1996 απόφαση του Περιφερειακού Δ/ντή Θεσσαλονίκης.
- 2) Το 809 από 30-5-2000 γραμμάτιο σύστασης παρακατάθηκης έχει ύψος 15.219.890 δραχ.

(Από το Δήμο Κουφαλίων)