Signature Not Verified
Digitally signed by Theodoros Moumouris
Date: 2012.12.14 11:44:39 EET
Reason: Signed PDF (embedded)
Location: Athens, Ethniko Typografio

ΕΦΗΜΕΡΙΣ ΤΗΣ ΚΥΒΕΡΝΗΣΕΩΣ

ΤΗΣ ΕΛΛΗΝΙΚΗΣ ΔΗΜΟΚΡΑΤΙΑΣ

ΤΕΥΧΟΣ ΤΕΤΑΡΤΟ **Αρ. Φύλλου 707**

14 Δεκεμβρίου 2012

ΑΠΟΦΑΣΕΙΣ

Αριθμ. 21111/246782

Καθορισμός για πρώτη φορά των ορίων αιγιαλού και δημιουργία ζώνης παραλίας στην θέση «Παραλία Μεσοχωρίων», Δ.Ε. Στυρέων, Δήμου Καρύστου, Ν. Ευβοίας.

Η ΓΕΝΙΚΗ ΓΡΑΜΜΑΤΕΑΣ ΑΠΟΚΕΝΤΡΩΜΕΝΗΣ ΔΙΟΙΚΗΣΗΣ ΘΕΣΣΑΛΙΑΣ - ΣΤΕΡΕΑΣ ΕΛΛΑΔΑΣ

Έχοντας υπόψη:

1. Τις διατάξεις του Ν.2971/2001 (ΦΕΚ 285/2001 τ.Α΄) «περί αιγιαλού και παραλίας και άλλες διατάξεις» και ιδίως των άρθρων 3 και 5 αυτού.

2. Τις διατάξεις του άρθρου 113 του Ν. 3978/2011 (Α΄137) με το οποίο τροποποιήθηκε το άρθρο 5 του Ν.2971/2001.

3. Τις διατάξεις του Ν.3200/55 «περί διοικητικής αποκεντρώσεως», όπως αυτές τροποποιήθηκαν και ισχύουν σήμερα με τα Ν.Δ.532/70, Β.Δ.704/70, Β.Δ.705/70, Β.Δ.192/72, Π.Δ.71/84, Π.Δ.347/86, Ν.2026/92 και Π.Δ.97/93.

4. Τις διατάξεις του Π.Δ. 551/88 «Οργάνωση Νομαρχιών-Οργάνωση Οικονομικών Υπηρεσιών (ΦΕΚ 259 τ.Α΄), όπως τροποποιήθηκε και ισχύει.

5. Τις διατάξεις του Π.Δ. 284/88 «περί οργανισμού Υπ. Οικονομικών».

6. Τις διατάξεις της παρ. 21 του άρθρου 46 του Ν.3220/2004 (ΦΕΚ 15 τ.Α΄/28-1-2004) «μέτρα αναπτυξιακής και κοινωνικής πολιτικής-αντικειμενοποίηση του φορολογικού ελέγχου και άλλες διατάξεις» δυνάμει των οποίων από 10-4-2004, αρμοδιότητες του Υπουργού Οικονομίας και Οικονομικών, οι οποίες ανήκαν ή είχαν μεταβιβαστεί στους Νομάρχες μέχρι την έναρξη λειτουργίας των Νομαρχιακών Αυτοδιοικήσεων και αφορούν θέματα του Υπουργείου Οικονομίας και Οικονομικών, που εξαιρέθηκαν από την κατάργηση με τις διατάξεις της παρ.2 του άρθρου 39 του Ν.2218/1994, περιέρχονται στους Γενικούς Γραμματείς Περιφερειών.

7. Τις διατάξεις του Ν.3852/2010 (ΦΕΚ 87 τ.Α΄/7-6-2010) περί «νέας αρχιτεκτονικής της Αυτοδιοίκησης και της Αποκεντρωμένης Διοίκησης – Πρόγραμμα Καλλικράτης» και ιδίως τις διατάξεις της παρ. 1 και 2 του άρθρου 6, τις διατάξεις της παρ. 1 του άρθρου 280 και τις διατάξεις της παρ. 4 του άρθρου 283.

8. Το αριθμ. Δ6Α 1022671 ΕΞ 2011/10-2-2011 έγγραφο του Υπ. Οικονομικών, σύμφωνα με το οποίο οι αρμοδιότητες του Υπουργού Οικονομικών, που περιήλθαν στους Γενικούς Γραμματείς των Περιφερειών (του Ν.2503/1997 Α΄107), σύμφωνα με τις διατάξεις της παρ.21 του άρθρου 46 του Ν.3220/2004 (Α΄15) και καταγράφονται στην υπ' αριθμ. 1063649/790/Α0006/3-8-2004 απόφαση του Υπουργού Οικονομίας και Οικονομικών, ασκούνται, από 1/1/12011, από το Γενικό Γραμματέα της Αποκεντρωμένης Διοίκησης.

9. Τις διατάξεις του Π.Δ. 138/2010 (ΦΕΚ 231/Α/27-12-2010) «περί οργανισμού Αποκεντρωμένης Διοίκησης Θεσσαλίας – Στερεάς Ελλάδας».

10. Την από 4/10/2012 έκθεση (8ο πρακτικό) της κατά το άρθρο 3 του Ν.2971/01 αρμόδιας Επιτροπής καθορισμού των ορίων του αιγιαλού - παραλίας - παλαιού αιγιαλού, που καθόρισε για πρώτη φορά τα όρια αιγιαλού - παραλίας στη θέση «Παραλία Μεσοχωρίων», Δ.Ε Στυρέων, Δήμου Καρύστου, Ν. Ευβοίας, με ενδιαφερόμενο τον Δημήτριο Πάλλη.

11. Το από Σεπτέμβριο 2011, με κλίμακα 1:500 τοπογραφικό διάγραμμα, το οποίο συντάχθηκε από τον τοπογράφο μηχανικό Ευάγγελο Η. Σπίθα, σε δύο (2) πινακίδες, με αριθμ. σχεδίου 1 και 2, που ελέγχθηκε για την ακρίβεια της αποτύπωσης την 15/3/2012 από την Ελευθερία Γραμματικού, πτυχιούχο τοπογράφο μηχανικό ΤΕ/Δ, υπάλληλο της Κτηματικής Υπηρεσίας Ν. Ευβοίας και θεωρήθηκε την 19/3/2012 από την Αθηνά Μπούρικα, διπλωματούχο αγρονόμο – τοπογράφο μηχανικό, υπάλληλο της ίδιας υπηρεσίας, όπως ορίζουν οι διατάξεις του άρθρου 4 παρ.2 του Ν.2971/01 και συνοδεύει την Έκθεση της προαναφερόμενης Επιτροπής.

12. Το υπ' αριθμ. Φ.119/173069/Σ.2634/7-6-2012 έγγραφο Γ.Ε.ΕΘ.Α – Γ΄ Κλάδος/Γ2 – Τ.Ε.Υ., σύμφωνα με το οποίο και από πλευράς αρμοδιοτήτων του, όπως αυτές απορρέουν από το άρθρο 17 του ν. 2971/2001, δεν έχει αντίρρηση για τη συνέχιση της διαδικασίας καθορισμού των ορίων αιγιαλού – παραλίας και τυχόν υπάρχοντος παλαιού αιγιαλού στην εξεταζόμενη θέση.

13. Το υπ' αριθμ. Φ121/1370/14-11-2012 έγγραφο της Κτηματικής Υπηρεσίας Ν. Ευβοίας, με το οποίο ζητείται η έκδοση της απόφασης, αποφασίζουμε:

Επικυρώνουμε την από 4/10/2012 έκθεση (8ο πρακτικό) της κατά το άρθρο 3 του Ν.2971/01 αρμόδιας Επιτροπής καθορισμού των ορίων του αιγιαλού - παραλίας - παλαιού αιγιαλού, που καθόρισε για πρώτη φορά τα όρια αιγιαλού - παραλίας στη θέση « Παραλία Μεσοχωρίων», Δ.Ε Στυρέων, Δήμου Καρύστου, Ν. Ευβοίας, με ενδιαφερόμενο τον Δημήτριο Πάλλη, καθώς και το από Σεπτέμβριο 2011, με κλίμακα 1:500 τοπογραφικό διάγραμμα, το οποίο συντάχθηκε από τον τοπογράφο μηχανικό Ευάγγελο Η. Σπίθα, σε δύο (2) πινακίδες, με αριθμ. σχεδίου 1 και 2, που ελέγχθηκε για την ακρίβεια της αποτύπωσης την 15/3/2012 από την Ελευθερία Γραμματικού, πτυχιούχο τοπογράφο μηχανικό ΤΕ/Δ, υπάλληλο της Κτηματικής Υπηρεσίας Ν. Ευβοίας

και θεωρήθηκε την 19/3/2012 από την Αθηνά Μπούρικα, διπλωματούχο αγρονόμο – τοπογράφο μηχανικό, υπάλληλο της ίδιας υπηρεσίας, όπως ορίζουν οι διατάξεις του άρθρου 4 παρ.2 του Ν.2971/01 και συνοδεύει την Έκθεση της προαναφερόμενης Επιτροπής.

Στο παραπάνω από Σεπτέμβριο 2011 τοπογραφικό διάγραμμα σε δύο πινακίδες (με αριθμ. σχεδίου 1 και 2) η αρμόδια Επιτροπή καθόρισε για πρώτη φορά:

α) η οριογραμμή του αιγιαλού με κόκκινη συνεχή πολυγωνική γραμμή με στοιχεία 1,2,.....,47,48, της οποίας οι κορυφές ορίζονται με καρτεσιανές συντεταγμένες εξαρτημένες από το κρατικό τριγωνομετρικό δίκτυο σε εγκάρσια Μερκατορική Προβολή στο Ελληνικό Γεωδαιτικό Σύστημα Αναφοράς 1987 (Ε.Γ.Σ.Α. '87).

β) η οριογραμμή της παραλίας με κίτρινη συνεχή πολυγωνική γραμμή με στοιχεία 1΄,2΄,....., 47΄,48΄, της οποίας οι κορυφές ορίζονται με καρτεσιανές συντεταγμένες εξαρτημένες από το κρατικό τριγωνομετρικό δίκτυο σε εγκάρσια Μερκατορική Προβολή στο Ελληνικό Γεωδαιτικό Σύστημα Αναφοράς 1987 (Ε.Γ.Σ.Α. '87).

Η οριογραμμή παραλίας καθορίζεται κατά τρόπο που να απέχει παντού σταθερή απόσταση δέκα (10) μέτρων από την οριογραμμή του αιγιαλού, για να εξυπηρετηθούν οι σκοποί της παρ.2 του άρθρου 1 και της παρ.3 του άρθρου 2 του Ν.2971/01.

Αποφαίνεται ότι δεν υπάρχει παλαιός αιγιαλός, που να τεκμηριώνεται από ενδείξεις του εδάφους είτε από άλλα αποδεικτικά στοιχεία.

Δεν υπάρχουν εντός της ζώνης παραλίας κατασκευές.

Η ισχύς της παρούσας αρχίζει με τη δημοσίευση στο Φύλλο Εφημερίδας της Κυβερνήσεως.

Η απόφαση αυτή μαζί με την έκθεση και το διάγραμμα να δημοσιευθούν στην Εφημερίδα της Κυβερνήσεως.

Λάρισα, 29 Νοεμβρίου 2012

Η Γενική Γραμματέας Αποκεντρωμένης Διοίκησης
ΚΑΛΛΙΟΠΗ ΓΕΡΑΚΟΥΔΗ

ΕΠΙΤΡΟΠΗ ΚΑΘΟΡΙΣΜΟΥ ΟΡΙΩΝ ΑΙΓΙΑΛΟΥ-ΠΑΡΑΛΙΑΣ ΚΑΙ ΠΑΛΑΙΟΥ ΑΙΓΙΑΛΟΥ
8ο ΠΡΑΚΤΙΚΟ ΤΗΣ ΣΥΝΕΔΡΙΑΣΗΣ ΤΗΣ 4/10/2012

Στη Χαλκίδα σήμερα 4-10-2012, ημέρα Πέμπτη,

Η Επιτροπή καθορισμού ορίων αιγιαλού-παραλίας-παλαιού αιγιαλού, η σύνθεση της οποίας καθορίστηκε βάσει των διατάξεων του άρθρου 3 του Ν.2971/2001 «περί αιγιαλού-παραλίας και άλλες διατάξεις», και συγκροτήθηκε με την αριθμ. 21875/133353/12-12-2011 απόφαση Γ. Γ. Αποκεντρωμένης Διοίκησης Θεσσαλίας - Στερεάς Ελλάδας, όπως τροποποιήθηκε με τις αριθμ. 8234/86515/04-05-2012 και 14102/154323/02-08-2012 όμοιες αποφάσεις, αποτελούμενη από τους:

1. Μπαρσάκη Σταματούλα, ΠΕ/Γ εφοριακών, νομίμως αναπληρούσα την αν/τρια Προϊσταμένη Κτηματικής Υπηρεσίας Ν. Ευβοίας, σαν Πρόεδρο, (κωλυομένου του τακτικού μέλους, Ιω. Σελεβάκου κατά την αυτοψία).

2. Μπούρικα Αθηνά, διπλωματούχο τοπογράφο μηχανικό ΠΕ/Β, υπάλληλο της Κτηματικής Υπηρεσίας Ν. Ευβοίας, σαν μέλος,

3. Καμπάνη Αντώνιο, υποπλοίαρχο Λ.Σ., Λιμενάρχη του Υ.Λ/Χ Αλιβερίου, σαν μέλος,

4. Αρβανίτη Ιωάννη, πτυχιούχο τοπογράφο μηχανικό ΤΕ/Β, Προϊστάμενο της Υπηρεσίας Δόμησης, του Δήμου Καρύστου, σαν μέλος,

5. Δ/ντή ΠΕΧΩ Αποκεντρωμένης Διοίκησης Θεσσαλίας - Στ. Ελλάδας ή νόμιμο αναπλ/τή (αν και προσκλήθηκε νόμιμα κατά την αυτοψία δεν προσήλθε).

Παρουσία και του γραμματέα της Επιτροπής Σκούρα Σταύρου, εργοδηγού δομικών έργων ΔΕ/Γ, υπαλλήλου Ι.Δ.Α.Χ. της Κτηματικής Υπηρεσίας Ν. Ευβοίας.

Συνήλθε στα γραφεία της Κτηματικής Υπηρεσίας Ν. Ευβοίας μετά από την αριθμ. Φ.93/19/28-9-2012 πρόσκληση της Προέδρου της, για να γνωμοδοτήσει επί της υπόθεσης καθορισμού για πρώτη φορά των οριογραμμών αιγιαλού-παραλίας-παλαιού αιγιαλού στη θέση Παραλία Μεσοχωρίων, Δ.Ε. Στυρέων, Δήμου Καρύστου, Ν. Ευβοίας, με ενδιαφερόμενο τον Δημήτριο Πάλλη.

Αφού διαπιστώθηκε απαρτία κατά τις διατάξεις του άρθρου 14 του Ν.2690/99, η Πρόεδρος κηρύσσει την έναρξη της συνεδρίασης, αφού η υπόθεση θεωρείται επείγουσα, λόγω παρέλευσης της προθεσμίας της παρ.3 του άρθρου 5 του Ν.2971/01, όπως κρίθηκε ως τέτοια και από τα υπόλοιπα μέλη της Επιτροπής:

Η Επιτροπή αφού έλαβε υπόψη

1.- Την από 31-10-2008 αίτηση του Δημητρίου Πάλλη, με την οποία υποβάλλεται τοπογραφικό διάγραμμα και ζητείται ο καθορισμός των ορίων παραλίας, στην πιο πάνω περιοχή.

2.- Την από 24-12-2010 επιτόπιο μετάβαση των μελών της Επιτροπής στην υπόψη θέση, ύστερα από την αριθμ. Φ93/43/20-12-2010 πρόσκληση των μελών της κατά την οποία διαπιστώθηκε ότι το τοπογραφικό διάγραμμα δεν ανταποκρινόταν πλήρως στις απαιτούμενες προδιαγραφές και ζητήθηκε η ενημέρωση του και η υποβολή του εκ νέου.

3.- Το από Σεπτεμβρίου 2011 τοπογραφικό διάγραμμα, του διπλωματούχου τοπογράφου μηχανικού Ευαγγέλου Η. Σπίθα, με κλίμακα 1:500, σε δύο (2) πινακίδες, με αρ.σχ.1 και 2, που ελέγχθηκε για την ακρίβεια της αποτύπωσης την 15-03-2012 από την Ελευθερία Γραμματικού, πτυχιούχο τοπογράφο μηχανικό ΤΕ/Δ, υπάλληλο της Κτηματικής Υπηρεσίας Ν. Ευβοίας και θεωρήθηκε την 19-3-2012 από την Αθηνά Μπούρικα, διπλωματούχο αγρονόμο τοπογράφο μηχανικό ΠΕ/Β, υπάλληλο της ίδιας Υπηρεσίας όπως ορίζουν οι διατάξεις του άρθρου 4 παρ.2 του Ν.2971/01.

3.- Τις διατάξεις του Ν.2971/01 (ΦΕΚ 285τ.Α΄/19-12-01) «περί αιγιαλού-παραλίας», όπως τροποποιήθηκε, συμπληρώθηκε και ισχύει καθώς και της αριθμ. 1089532πε/8205πε/Β0010/20-04-05 κοινή υπουργική απόφαση Υπουργών Οικονομίας και Οικονομικών και ΠΕΧΩΔΕ «περί στοιχείων καθορισμού αιγιαλού και παραλίας».

4.- Τις διατάξεις του άρθρου 113 του Ν.3978/2011 (ΦΕΚ 137τ.Α΄/2011), με τις οποίες τροποποιήθηκε το άρθρο 5 του Ν.2971/01.

5.- Το αριθμ.Φ121/652/30-03-2012 έγγραφο Κτηματικής Υπηρεσίας Ν. Ευβοίας, με το οποίο διαβιβάστηκε η υπόθεση προς το ΓΕΕΘΑ, κατ' εφαρμογή της παραπάνω διάταξης.

6.- Το αριθμ. Φ119/173069/Σ.2634/7-6-2012 έγγραφο του ΓΕΕΘΑ, το οποίο από πλευράς αρμοδιοτήτων του, όπως αυτές απορρέουν από το άρθρο 17 του Ν.2971/2001, γνωμοδότησε ότι δεν έχει αντίρρηση για τη συνέχιση της διαδικασίας καθορισμού των ορίων αιγιαλού-παραλίας και τυχόν υπάρχοντος παλαιού αιγιαλού, στην υπόψη θέση.

7.- Την από επιτόπιο μετάβαση των μελών της Επιτροπής, κατά την 31-5-2012, μετά την αριθμ. Φ93/7/30-5-2012 πρόσκληση της Προέδρου της, σχηματισθείσα αντίληψη για το πλάτος της βρεχόμενης ζώνης της ξηράς και άλλα συναφή στοιχεία που προβλέπονται από το άρθρο 9 του Ν.2971/2001 και ειδικότερα:

α) τη γεωμορφολογία του εδάφους:

ι. η μορφολογία της ακτής της εξεταζόμενης περιοχής συνίσταται από βραχώδη πρανή με κατακόρυφες κλίσεις και μεγάλα ύψη στέψης που κυμαίνονται από 9,00 έως 60,00 μέτρα περίπου, από τις καταπτώσεις και τη διάβρωση των οποίων σχηματίζονται μικροί όρμοι με χαλαρά ιζήματα (πέτρες, βότσαλο) εύρους από 5,00 έως 15,00 μέτρα περίπου και υψόμετρα αυχένα που κυμαίνονται από 1,50 έως 3,50 μέτρα περίπου. Παρά της κορυφής 12 και 48 (στο τέλος της περιοχής μελέτης) του αιγιαλού εκβάλλουν ρέματα που εναποθέτουν φερτές ύλες. Η περιοχή μελέτης αποτελεί το Β.Α. όριο του αμμώδους όρμου των Μεσοχωρίων

ιι. η μορφολογία των συνεχόμενων της ακτής εκτάσεων είναι λοφώδης χέρσα, με έδαφος ημιβραχώδες, διέπεται από τις εκτός σχεδίου πολεοδομικές διατάξεις και είναι αδόμητη.

ιιι. Το φυσικό όριο βλάστησης συνίσταται από χαμηλή ποώδη και θαμνώδη φυσική βλάστηση καθώς και αραιή δενδρώδη φυσική βλάστηση.

β) το γεγονός ότι στην περιοχή δεν εντοπίστηκαν παράκτιοι φυσικοί πόροι.

γ) τα πορίσματα από την εκτίμηση των μετεωρολογικών στοιχείων της περιοχής και ειδικότερα από τα ετήσια ανεμολογικά στοιχεία που προέρχονται από μακροχρόνιες παρατηρήσεις της περιόδου 1955-1988 του πλησιέστερου προς την εξεταζόμενη περιοχή μετεωρολογικού σταθμού Κύμης της ΕΜΥ, από τα οποία προκύπτουν ότι οι επικρατούντες άνεμοι στην ευρύτερη περιοχή είναι οι Β με συχνότητα 34,5% και ακολουθούν οι Δ. και οι ΒΔ με συχνότητα 15,40% και 16,9% αντιστοίχως. Η εξεταζόμενη περιοχή από την κορυφή 1 μέχρι την κορυφή 45 του αιγιαλού είναι εκτεθειμένη σε ανέμους του νότιου τομέα και κυρίως σε νότιους και νοτιοανατολικούς με συχνότητα εμφάνισης 11% και 3,2% αντίστοιχα και με ένταση 10Bf., ενώ από την κορυφή 45 έως 50 εκτίθεται και σε ανέμους του βόρειου τομέα (Β. Β.Α.) καθώς και Ανατολικής Δ/νσης.

Τα ετήσια ανεμολογικά στοιχεία προερχόμενα από το Μ.Σ. Σκύρου της ΕΜΥ, που βρίσκεται στην περιοχή γένεσης των κυματισμών που προσπίπτουν στην περιοχή και παρέχει αξιόπιστα στοιχεία ακραίων γεγονότων (πηγή: η από Σεπτ. '2006 μελέτη Μ. Φράγκου με θέμα «μικρά λιμενικά έργα παρ. Μεσοχωριών») διαφοροποιούνται κάπως με αυτά του Μ.Σ. Κύμης, με επικρατέστερους τους Β., Β.Α., Β.Δ., με συχνότητα 21,4%, 18,5% και 16,3% αντίστοιχα και μέγιστη ένταση 11Bf (για Β. και Β.Α.), ενώ οι άνεμοι Ν. Ν.Α. και Α. δ/νσης που επηρεάζουν κυρίως την περιοχή μελέτης έχουν συχνότητα 8,6%, 5,1% και 3,3% και μέγιστη ένταση 10Bf.

δ) η μορφολογία του πυθμένα συνίσταται κατά τόπους από βραχώδεις σχηματισμούς, άμμο, πέτρες καθώς και συστάδες φυκιών. Τα βάθη κατά μήκος του εξεταζόμενου τμήματος της ακτής είναι μεγάλα σε μικρή απόσταση ανοιχτά της, βράχοι δε πάνω και κάτω από την επιφάνεια της θάλασσας βρίσκονται κοντά της. Τα παλιρροιακά δεδομένα που βασίζονται σε μακροχρόνιες παρατηρήσεις του παλιρροιακού σταθμού Χίου, πλησιέστερου σταθμού στην εξεταζόμενη θέση εμφανίζουν μέσο εύρος παλίρροιας 0,10μ., μέγιστο εύρος 0,37μ., ελάχιστο εύρος 0,01μ. και επάλλαξη 0,97μ. ενώ στην ευρύτερη περιοχή των νοτιανατολικών ακτών της Εύβοιας και ιδιαίτερα στη θαλάσσια περιοχή του όρμου Καραλίδες (πλησίον και νότια της εξεταζόμενης περιοχής), παρατηρείται ένα μόνιμο ρεύμα από βορρά προς νότο, το οποίο διατηρείται τόσο κατά τη χειμερινή όσο και κατά τη θερινή περίοδο.

ε) τον τομέα ανάπτυξης κυματισμού σε σχέση με το μέτωπο της ακτής, ότι δηλαδή πρόκειται για ακτή με μεγάλο ανάπτυγμα πελάγους, που σε συνδυασμό με τα προαναφερθέντα στοιχεία της μορφολογίας του πυθμένα και των ανέμων που την επηρεάζουν να αναμένεται μεγάλη ένταση κυματικού πεδίου.

στ) τη μη ύπαρξη τεχνικών λιμενικών έργων στην περιοχή μελέτης.

ζ) τη μη ύπαρξη εγκεκριμένων χωροταξικών κατευθύνσεων και χρήσεων γης που επηρεάζουν την παράκτια ζώνη.

η) το γεγονός ότι στην περιοχή δεν υφίσταται κτηματολόγιο.

θ) τη μη ύπαρξη ευπαθών οικοσυστημάτων και προστατευόμενων περιοχών.

ι) τη μη ύπαρξη καταγεγραμμένων δημοσίων κτημάτων, αρμοδιότητας Υπ. Οικονομικών που βρίσκονται σε άμεση γειτνίαση με την παράκτια ζώνη.

8.- Την αριθμ. 1102942/7094/Β0010/20-10-1997 (ΦΕΚ 945/Δ΄/5-11-1997) απόφαση Υπ. Οικονομικών, με την οποία καθορίστηκαν τα όρια αιγιαλού-παραλίας στη θέση «παραλία Μεσοχωρίου, κοινότητας Μεσοχωρίου Ν. Ευβοίας», που αποτελεί όμορη προς Δ. περιοχή της εξεταζόμενης, καθώς και το διάγραμμα που τη συνοδεύει, βάσει του οποίου έγινε η απαιτούμενη συναρμογή των κορυφών αιγιαλού-παραλίας (1-1΄).

9.- Για τον καθορισμό της οριογραμμής παραλίας η Επιτροπή αφού έλαβε υπόψη τις διατάξεις των άρθρων 1 (παρ.2), 2 (παρ.3) και 7 (παρ.1) του Ν.2971/01 και συνεκτιμώντας τα δεδομένα, ότι δηλαδή πρόκειται για περιοχή, που διέπεται από τις εκτός σχεδίου πολεοδομικές διατάξεις χωρίς παραλιακή οδό και με δύσκολη πρόσβαση λόγω του έντονου ανάγλυφου, προτείνει τη δημιουργία ζώνης παραλίας πλάτους δέκα (10) μέτρων, που θεωρείται απαραίτητη για την εξυπηρέτηση της επικοινωνίας ξηράς-θάλασσας και αντίστροφα καθώς και για την εξυπηρέτηση άλλων κοινωφελών σκοπών (έργα υποδομής, πρόσβαση στην ακτή κ.λπ.).

Ύστερα από τα παραπάνω η Επιτροπή, αποφασίζει:

1) Καθορίζει για πρώτη φορά επί του παραπάνω από Σεπτεμβρίου 2011 τοπογραφικού διαγράμματος σε δύο πινακίδες (με αρ.σχ.1 και 2):

α. Την οριογραμμή του αιγιαλού με κόκκινη συνεχή πολυγωνική γραμμή με στοιχεία 1,2,...,47,48, της οποίας οι κορυφές εξασφαλίζονται με συντεταγμένες εξαρτημένες από το κρατικό τριγωνομετρικό δίκτυο σε Εγκάρσια Μερκατορική Προβολή στο Ελληνικό Γεωδαιτικό Σύστημα Αναφοράς 1987 (ΕΓΣΑ '87).

β. Την οριογραμμή της παραλίας με κίτρινη συνεχή πολυγωνική γραμμή με στοιχεία 1΄,2΄,...,47΄,48΄, της οποίας οι κορυφές εξασφαλίζονται με συντεταγμένες από το κρατικό τριγωνομετρικό δίκτυο σε Εγκάρσια Μερκατορική Προβολή στο Ελληνικό Γεωδαιτικό Σύστημα Αναφοράς 1987 (ΕΓΣΑ '87).

Η οριογραμμή παραλίας καθορίζεται κατά τρόπο που να απέχει σταθερή απόσταση δέκα (10) μέτρων από την οριογραμμή του αιγιαλού, για να εξυπηρετηθούν οι σκοποί της παρ.2 του άρθρου 1, της παρ.3 του άρθρου 2 και της παρ.1 του άρθρου 7 του Ν.2971/01.

2) Αποφαίνεται ότι δεν υπάρχει παλαιός αιγιαλός, που να τεκμηριώνεται από ενδείξεις του εδάφους και από άλλα αποδεικτικά στοιχεία.

3) Δεν υπάρχουν στη ζώνη παραλίας κατασκευές.

Η Επιτροπή

ΣΤΑΜΑΤΟΥΛΑ ΜΠΑΡΣΑΚΗ
ΑΘΗΝΑ ΜΠΟΥΡΙΚΑ
ΑΝΤΩΝΙΟΣ ΚΑΜΠΑΝΗΣ
ΓΙΑΝΝΗΣ ΑΡΒΑΝΙΤΗΣ

ΕΘΝΙΚΟ ΤΥΠΟΓΡΑΦΕΙΟ

Για τεχνικούς λόγους στο σχεδιάγραμμα, έγινε σμίκρυνση, κατά ποσοστό 32%

ΠΙΝΑΚΑΣ ΣΥΝΤΕΤΑΓΜΕΝΩΝ ΠΟΛΥΓΩΝΑΣ ΠΡΟΦ.ΑΥΣΗ-ΕΓΣΑ '87			
σημ	X	Y	
1'	521575.71	4232572.83	
2'	521587.79	4232571.13	
3'	521594.52	4232564.41	
4'	521611.83	4232541.51	
5'	521633.56	4232516.37	
6'	521648.03	4232530.12	
7'	521664.04	4232562.62	
8'	521675.39	4232593.44	
9'	521711.81	4232612.09	
10'	521743.83	4232630.7	
11'	521792.71	4232657.06	
12'	521828.88	4232655.51	
13'	521880.75	4232628.76	
14'	521913.62	4232653.49	
15'	521919.07	4232647.25	
16'	521917.6	4232644.72	
17'	522005.84	4232572.48	
18'	522032.34	4232602.73	
19'	522054.9	4232631.29	
20'	522050.5	4232660.67	
21'	522069.56	4232675.48	
22'	522097.43	4232678.5	
23'	522109.21	4232666.85	
24'	522140.3	4232714.68	
25'	522154.00	4232706.24	
26'	522189.76	4232718.21	
27'	522200.59	4232727.16	
28'	522197.5	4232750.18	
29'	522200.37	4232782.00	
30'	522218.2	4232815.6	
31'	522218.68	4232860.67	
32'	522243.99	4232918.83	
33'	522276.32	4232944.44	
34'	522294.45	4232983.04	
35'	522320.15	4232999.72	
36'	522345.42	4233010.42	
37'	522362.24	4233012.86	
38'	522385.35	4233000.76	
39'	522401.68	4232990.4	
40'	522404.67	4233004.43	
41'	522419.01	4233024.14	
42'	522397.14	4233032.34	
43'	522379.46	4233044.76	
44'	522373.08	4233061.96	
45'	522373.28	4233072.53	
46'	522378.88	4233103.29	
47'	522356.43	4233124.12	
48'	522345.42	4233117.11	

ΠΙΝΑΚΑΣ ΣΥΝΤΕΤΑΓΜΕΝΩΝ ΠΟΛΥΓΩΝΑΣ ΠΡΟΦ.ΑΥΣΗ-ΕΓΣΑ '87			
σημ	X	Y	
1	521575.71	4232572.83	
2	521587.79	4232571.13	
3	521594.52	4232564.41	
4	521611.83	4232541.51	
5	521633.56	4232516.37	
6	521648.03	4232530.12	
7	521664.04	4232562.62	
8	521675.39	4232593.44	
9	521711.81	4232612.09	
10	521743.83	4232630.7	
11	521792.71	4232657.06	
12	521828.88	4232655.51	
13	521880.75	4232628.76	
14	521913.62	4232653.49	
15	521919.07	4232647.25	
16	521917.6	4232644.72	
17	522005.84	4232572.48	
18	522032.34	4232602.73	
19	522054.9	4232631.29	
20	522050.5	4232660.67	
21	522069.56	4232675.48	
22	522097.43	4232678.5	
23	522109.21	4232666.85	
24	522140.3	4232714.68	
25	522154.00	4232706.24	
26	522189.76	4232718.21	
27	522200.59	4232727.16	
28	522197.5	4232750.18	
29	522200.37	4232782.00	
30	522218.2	4232815.6	
31	522218.68	4232860.67	
32	522243.99	4232918.83	
33	522276.32	4232944.44	
34	522294.45	4232983.04	
35	522320.15	4232999.72	
36	522345.42	4233010.42	
37	522362.24	4233012.86	
38	522385.35	4233000.76	
39	522401.68	4232990.4	
40	522404.67	4233004.43	
41	522419.01	4233024.14	
42	522397.14	4233032.34	
43	522379.46	4233044.76	
44	522373.08	4233061.96	
45	522373.28	4233072.53	
46	522378.88	4233103.29	
47	522356.43	4233124.12	
48	522345.42	4233117.11	

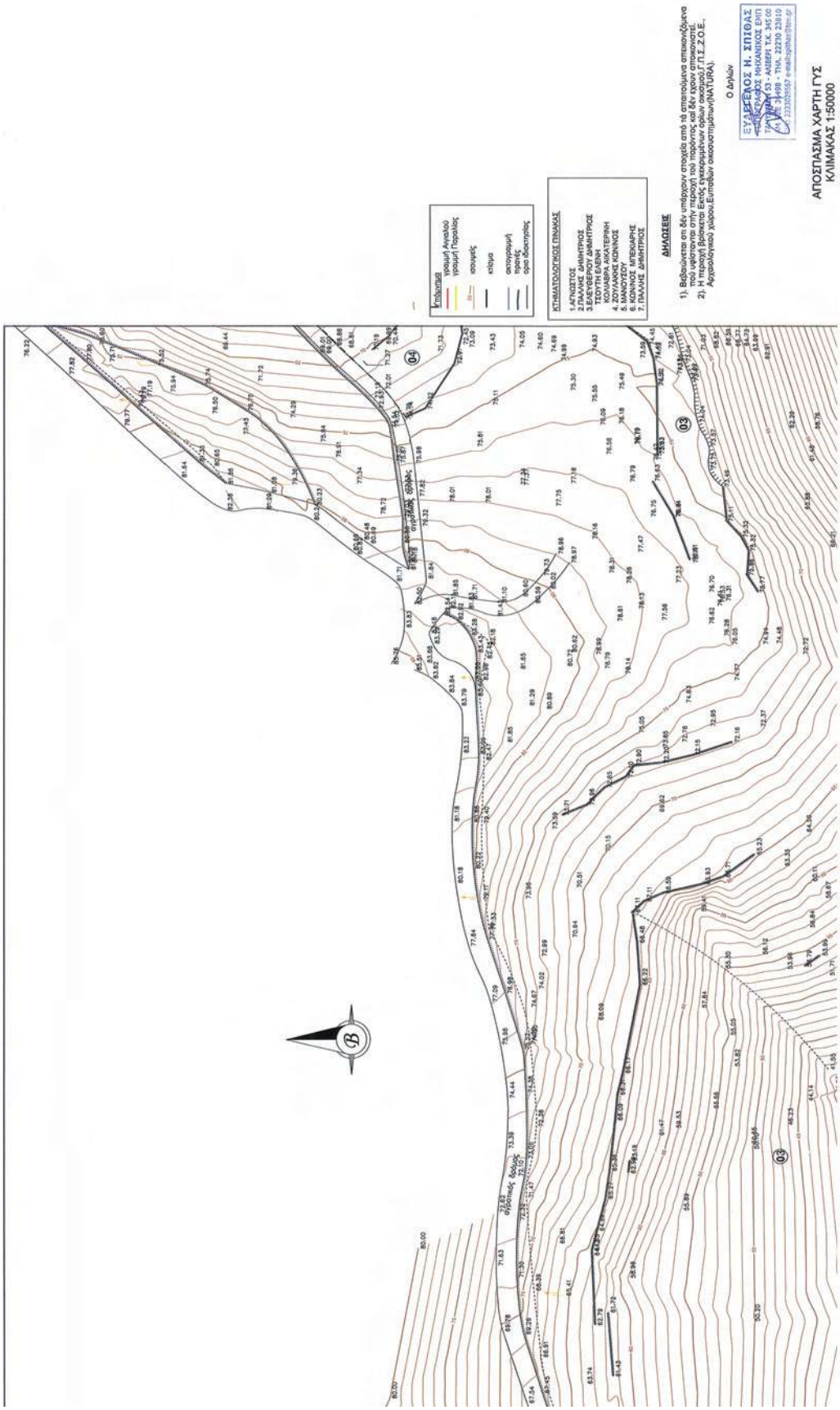
Υπόμνημα
γραμμή Αγκαλού
γραμμή Παραλίας
ισοψές
κτίρια
αντιπυρική ταινία
ορια οδοστρώτου
ΚΤΗΜΑΤΟΛΟΓΙΚΟΣ ΠΙΝΑΚΑΣ
1.ΑΡΝΩΣΤΟΣ
2.ΠΑΛΛΗΣ ΔΗΜΗΤΡΙΟΣ
3.ΚΑΡΑΜΟΥΖΗΣ ΔΗΜΗΤΡΙΟΣ
ΤΕΟΥΤΗ ΕΛΕΝΗ
ΚΟΛΛΑΒΡΑ ΑΙΚΑΤΕΡΙΝΗ
4. ΖΟΥΛΑΚΗΣ ΚΩΝΙΝΟΣ
5. ΛΑΚΑΡΟΣ
6. ΚΩΝΙΝΟΣ ΜΠΕΚΙΑΡΗΣ
7. ΠΑΛΛΗΣ ΔΗΜΗΤΡΙΟΣ
ΔΗΛΩΣΕΙΣ
1). Βεβαιώνεται ότι δεν υπάρχουν ιστορικά από τα οποιαδήποτε αποκαλύφθεκαν κατά τις εκσκαφές στο υπόψη τμήμα, σε βάθος μεγαλύτερο αυτού.
2). Η περιοχή βρίσκεται Εκτός συνεκτικών αρίων οικισμού,Γ.Π.Σ.Ζ.Ο.Ε., Αρχαιολογικού χώρου,Ευπαθών οικοσυστημάτων(NATURA).
Ο Δηλών
ΕΥΑΓΓΕΛΟΣ Η. ΣΠΙΘΑΣ
ΔΙΠΛΩΜΑΤΟΥΧΟΣ ΜΗΧΑΝΙΚΟΣ ΕΜΠ
ΤΑΧΥΔΡΟΜΙΚΗ ΔΙΕΥΘΥΝΣΗ 53 - ΑΛΙΒΕΡΙ Τ.Κ. 345 00
ΑΔΤ. Ξ 3498 - Τηλ. 22230 23810
Fax: 2223029567 e-mail:sphithas@tee.gr
ΑΠΟΣΠΑΣΜΑ ΧΑΡΤΗ ΓΥΣ
ΚΛΙΜΑΚΑΣ 1:50000

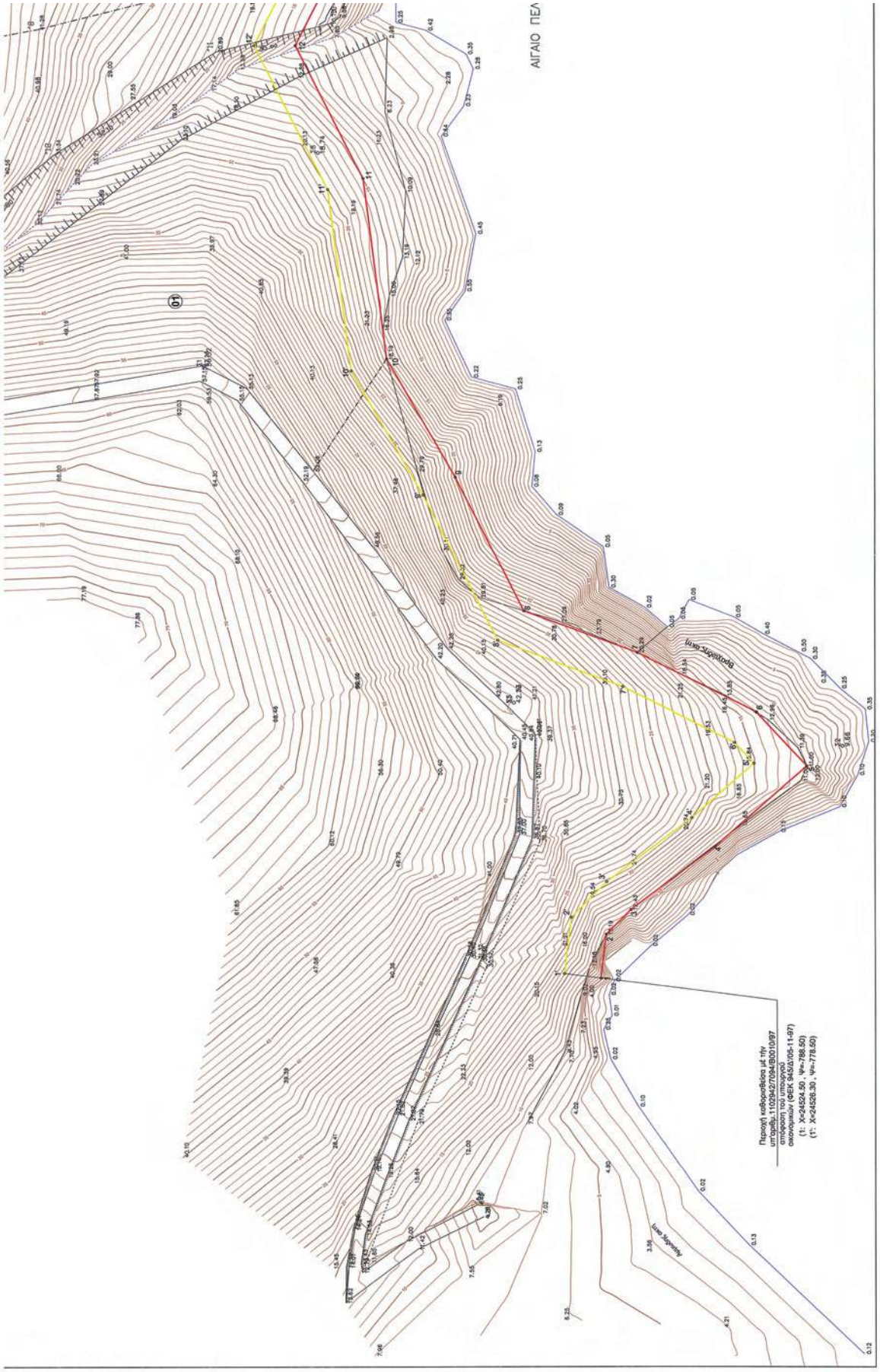
ΑΙΓΑΙΟ ΠΕΛ
Βλαχόπορος ακτή
Ακτή Λιμενίου
Περιοχή καθαιρούμενα μέ τήν υπογράβω 11029/4/270/94/B0010/97
απόφαση του υπουργού οικονομικών (ΦΕΚ 943/Δ/105-11-97)
(1: X=24524.50 , Y=-788.50)
(1': X=24528.30 , Y=-778.50)

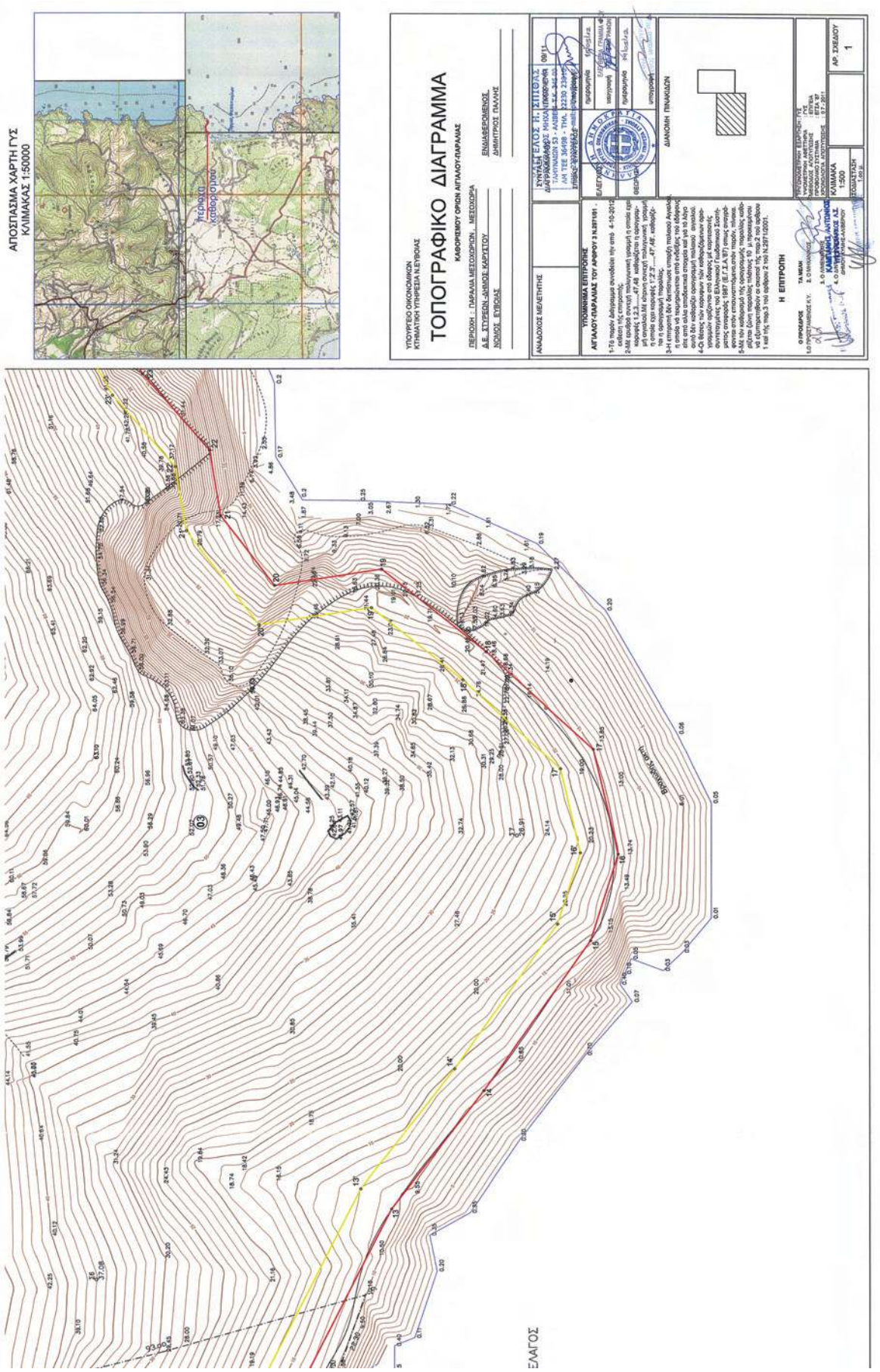
ΑΠΟΣΠΑΣΜΑ ΧΑΡΤΗ ΓΥΣ
ΚΛΙΜΑΚΑΣ 1:50000
ΤΟΠΟΓΡΑΦΙΚΟ ΔΙΑΓΡΑΜΜΑ
ΥΠΟΥΡΓΕΙΟ ΟΙΚΟΝΟΜΙΩΝ
ΚΤΗΜΑΤΙΚΗ ΥΠΗΡΕΣΙΑ Ν.ΕΥΒΟΙΑΣ
ΚΑΘΟΡΙΣΜΟΥ ΟΡΙΩΝ ΑΓΠΑΛΟΥ-ΠΑΡΑΛΙΑΣ
ΠΕΡΙΟΧΗ : ΠΑΡΑΛΙΑ ΜΕΤΟΧΩΡΙΟΥ - ΜΕΤΟΧΩΡΙΑ
Δ.Ε.: ΣΤΥΡΕΩΝ -ΔΗΜΟΣ ΚΑΡΥΣΤΟΥ
ΝΟΜΟΣ: ΕΥΒΟΙΑΣ
ΕΝΔΙΑΦΕΡΟΜΕΝΟΣ:
ΔΗΜΗΤΡΙΟΣ ΠΑΛΛΗΣ
ΑΝΑΔΟΧΟΣ ΜΕΛΕΤΗΤΗΣ
ΣΥΝΤΑΞΗ: ΕΛΟΣ Η. ΣΠΙΘΑΣ
ΤΑΥΓΗΤΟΥ 53 - ΑΔΕΣΗ
ΑΜ ΤΕΕ 36498 - ΤΗΛ. 22330 23
ΥΠΟΜΝΗΜΑ ΕΠΙΤΡΟΠΗΣ
ΑΓΠΑΛΟΥ-ΠΑΡΑΛΙΑΣ ΤΟΥ ΑΡΘΡΟΥ 3 Ν.3291/01 -
ΕΛΕΓΧΟΣ
ΔΙΑΝΟΗΣΗ ΠΙΝΑΚΙΔΩΝ
Η ΕΠΙΤΡΟΠΗ
ΚΛΙΜΑΚΑ
1:500
ΑΡ ΣΧΕΔΙΟΥ
1

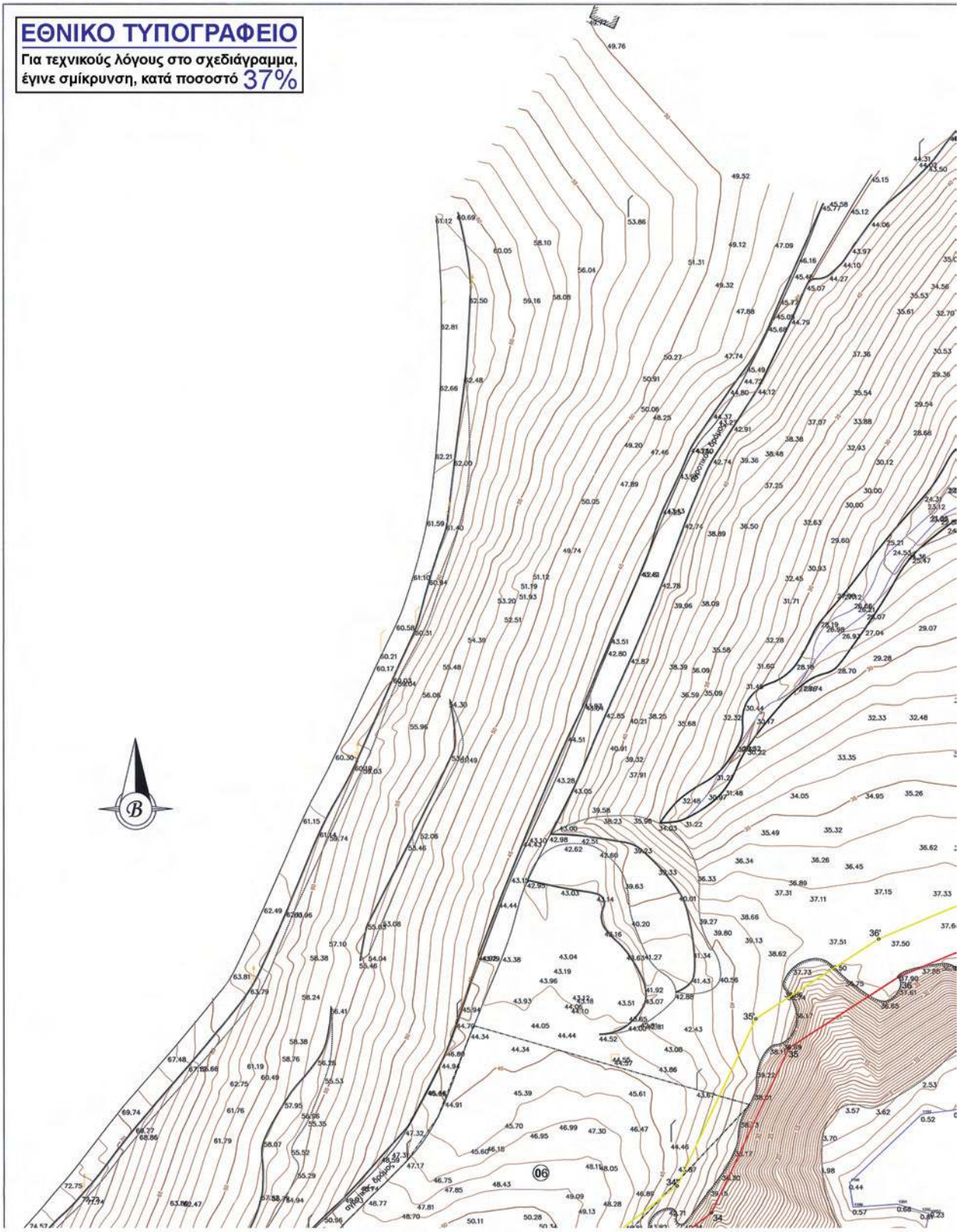
ΕΘΝΙΚΟ ΤΥΠΟΓΡΑΦΕΙΟ
Για τεχνικούς λόγους στο σχεδιάγραμμα,
έγινε σμίκρυνση, κατά ποσοστό 37%

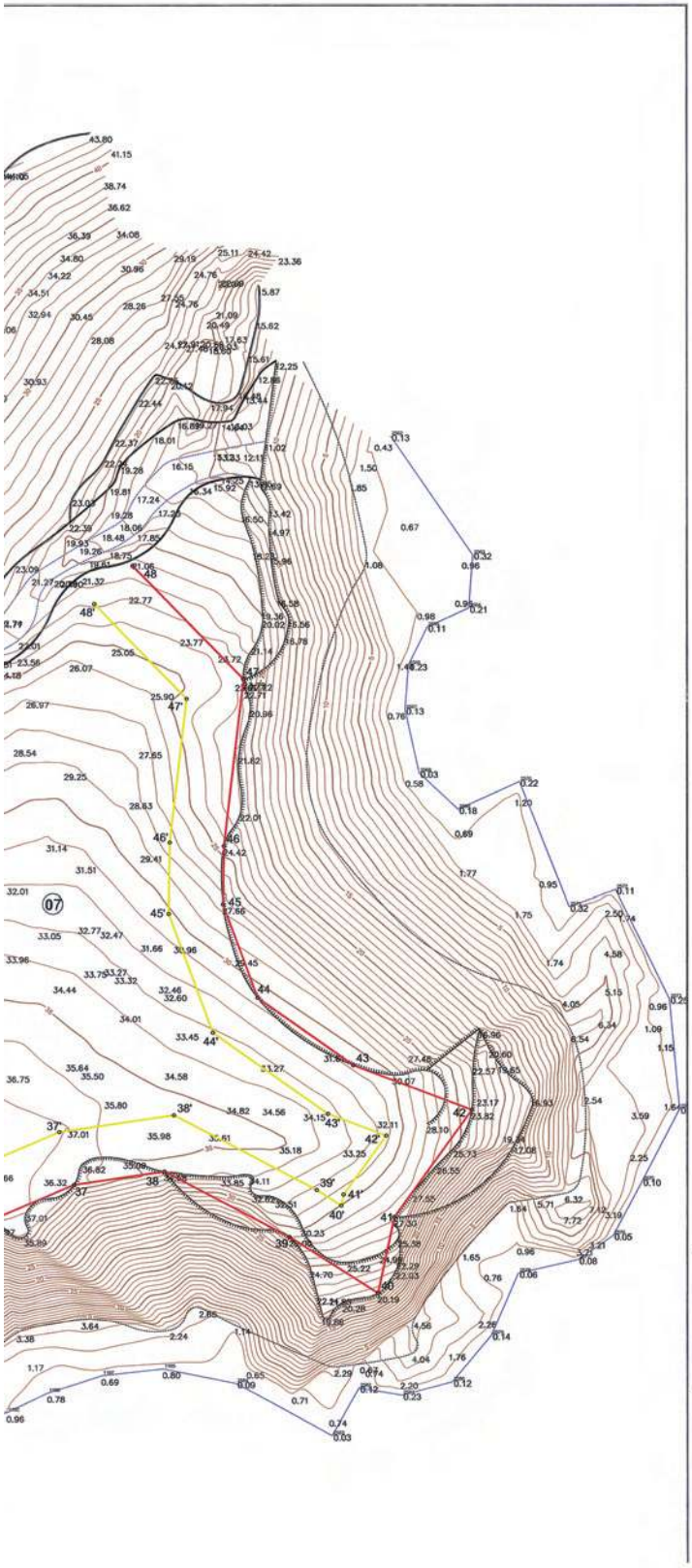

Υπόμνημα
γραμμή Αιγιαλού
γραμμή Παραλίας
ισοϋψείς
κτίσμα
ακτογραμμή
πρανές
οριο ιδιοκτησίας

ΚΤΗΜΑΤΟΛΟΓΙΚΟΣ ΠΙΝΑΚΑΣ

1.
2.ΠΑΛΛΗΣ ΔΗΜΗΤΡΙΟΣ
3.ΕΛΕΥΘΕΡΙΟΥ ΔΗΜΗΤΡΙΟΣ
ΤΣΟΥΤΗ ΕΛΕΝΗ
ΚΟΛΙΑΒΡΑ ΑΙΚΑΤΕΡΙΝΗ
4. ΖΟΥΛΑΚΗΣ ΚΩΝ/ΝΟΣ
5. ΜΑΝΟΥΣΟΥ
6. ΚΩΝ/ΝΟΣ ΜΠΕΚΙΑΡΗΣ
7. ΠΑΛΛΗΣ ΔΗΜΗΤΡΙΟΣ

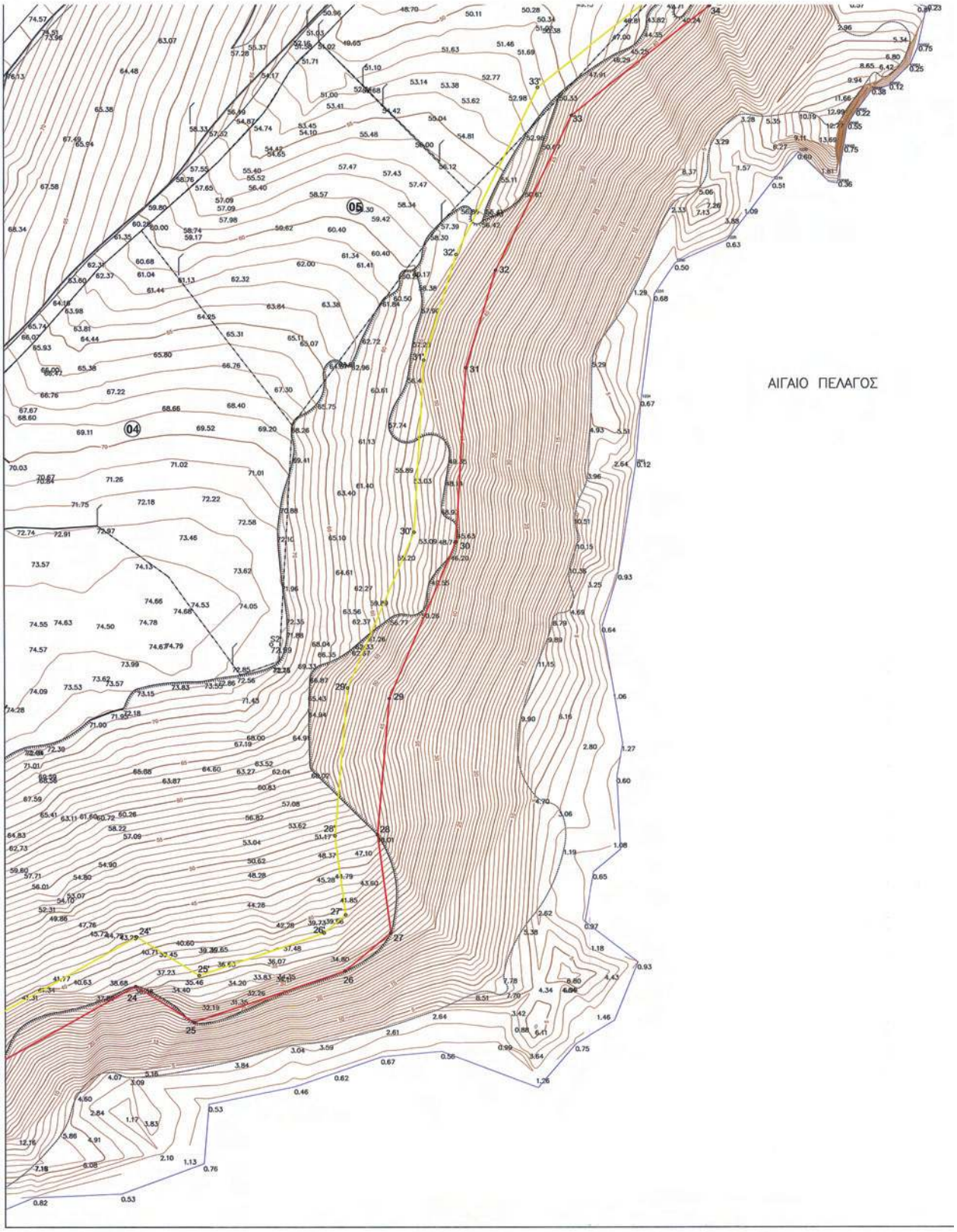
ΑΙΓΑΙΟ ΠΕΛΑΓΟΣ

ΠΙΝΑΚΑΣ ΣΥΝΤΕΤΑΓΜΕΝΩΝ ΑΙΓΙΑΛΟΥ προβ.συστ.ΕΓΣΑ '87		
α/α	X	Y
1	521575.71	4232572.63
2	521587.79	4232571.13
3	521594.52	4232564.41
4	521611.63	4232541.51
5	521633.56	4232516.37
6	521648.03	4232530.12
7	521664.04	4232562.62
8	521675.39	4232593.44
9	521711.81	4232612.09
10	521743.83	4232630.7
11	521792.71	4232637.06
12	521828.88	4232655.51
13	521880.75	4232628.76
14	521912.92	4232603.49
15	521953.67	4232574.25
16	521977.2	4232566.72
17	522005.84	4232573.48
18	522032.34	4232602.73
19	522054.9	4232631.29
20	522050.5	4232660.67
21	522069.56	4232675.46
22	522087.43	4232678.5
23	522108.21	4232696.85
24	522140.3	4232714.68
25	522154.oo	4232706.24
26	522189.76	4232718.21
27	522200.59	4232727.16
28	522197.5	4232750.18
29	522200.37	4232782.oo
30	522216.2	4232818.8
31	522218.59	4232859.67
32	522225.66	4232882.5
33	522243.59	4232918.83
34	522276.22	4232944.44
35	522294.45	4232983.04
36	522320.15	4232999.72
37	522345.42	4233010.42
38	522362.24	4233012.86
39	522385.35	4233000.76
40	522401.68	4232990.4
41	522404.67	4233004.43
42	522419.01	4233024.14
43	522397.14	4233032.34
44	522379.46	4233044.76
45	522373.06	4233061.96
46	522373.26	4233072.53
47	522376.88	4233103.29
48	522356.43	4233124.12

ΠΙΝΑΚΑΣ ΣΥΝΤΕΤΑΓΜΕΝΩΝ ΠΑΡΑΛΙΑΣ προβ.συστ.ΕΓΣΑ '87		
α/α	X	Y
1'	521576.94	4232582.55
2'	521592.43	4232580.64
3'	521602.09	4232570.98
4'	521619.41	4232547.8
5'	521634.24	4232530.81
6'	521639.85	4232536.14
7'	521654.84	4232566.57
8'	521667.35	4232600.56
9'	521707.01	4232620.87
10'	521740.55	4232640.36
11'	521789.71	4232646.75
12'	521828.9	4232666.75
13'	521886.18	4232637.21
14'	521918.93	4232611.49
15'	521958.22	4232583.29
16'	521977.6	4232577.09
17'	522000.52	4232582.5
18'	522024.71	4232609.2
19'	522044.37	4232634.09
20'	522039.75	4232664.98
21'	522065.41	4232684.9
22'	522082.95	4232687.88
23'	522102.4	4232705.06
24'	522140.56	4232726.27
25'	522155.27	4232717.2
26'	522184.82	4232727.1
27'	522189.94	4232731.33
28'	522187.44	4232749.96
29'	522190.55	4232784.49
30'	522206.32	4232821.14
31'	522208.68	4232861.47
32'	522216.34	4232886.21
33'	522235.63	4232925.29
34'	522268.19	4232950.85
35'	522286.62	4232989.88
36'	522315.45	4233008.58
37'	522342.71	4233020.13
38'	522364.01	4233023.23
39'	522390.35	4233009.43
40'	522394.89	4233006.55
41'	522395.33	4233008.59
42'	522403.19	4233019.39
43'	522392.44	4233023.43
44'	522371.16	4233038.36
45'	522363.05	4233060.25
46'	522363.27	4233073.21
47'	522366.39	4233099.7
48'	522349.29	4233117.11

7. ΠΑΛΛΗΣ ΔΗΜΗΤΡΙΟΣ

ΔΗΛΩΣΕΙΣ

1). Βεβαιώνεται οτι δέν υπάρχουν στοιχεία από τά απαιτούμενα απεικονιζόμενα πού υφίστανται στήν περιοχή τού παρόντος καί δέν εχουν αποικονιστεί.
2). Η περιοχή βρίσκεται Εκτός εγκεκριμμένων ορίων οικισμού,Γ.Π.Σ.,Ζ.Ο.Ε., Αρχαιολογικού χώρου,Ευπαθών οικοσυστημάτων(NATURA).

Ο Δηλών

ΕΥΑΓΓΕΛΟΣ Η. ΣΠΙΘΑΣ
ΤΟΠΟΓΡΑΦΟΣ ΜΗΧΑΝΙΚΟΣ ΕΜΠ
ΤΑΜΥΝΑΙΩΝ 53 - ΑΛΙΒΕΡΙ Τ.Κ. 345 00
ΑΜ ΤΕΕ 36498 - ΤΗΛ. 22230 23810
FAX: 2223029567 e-mail:spithas@tee.gr

ΑΠΟΣΠΑΣΜΑ ΧΑΡΤΗ ΓΥΣ
ΚΛΙΜΑΚΑΣ 1:50000

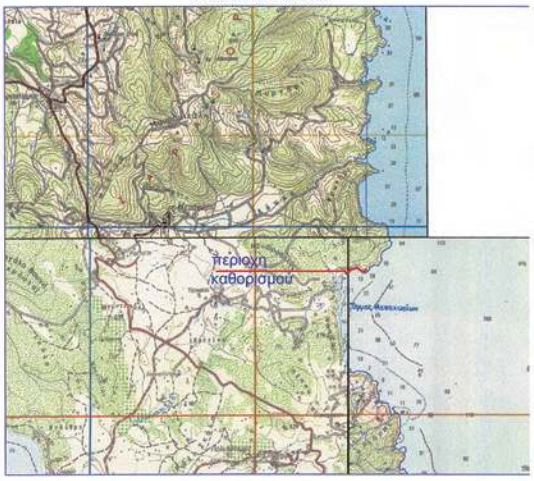

ΥΠΟΥΡΓΕΙΟ ΟΙΚΟΝΟΜΙΚΩΝ
ΚΤΗΜΑΤΙΚΗ ΥΠΗΡΕΣΙΑ Ν.ΕΥΒΟΙΑΣ

ΤΟΠΟΓΡΑΦΙΚΟ ΔΙΑΓΡΑΜΜΑ

ΚΑΘΟΡΙΣΜΟΥ ΟΡΙΩΝ ΑΙΓΙΑΛΟΥ-ΠΑΡΑΛΙΑΣ

ΠΕΡΙΟΧΗ : ΠΑΡΑΛΙΑ ΜΕΣΟΧΩΡΙΩΝ , ΜΕΣΟΧΩΡΙΑ

Δ.Ε. ΣΤΥΡΕΩΝ -ΔΗΜΟΣ: ΚΑΡΥΣΤΟΥ — ΕΝΔΙΑΦΕΡΟΜΕΝΟΣ

ΝΟΜΟΣ ΕΥΒΟΙΑΣ — ΔΗΜΗΤΡΙΟΣ ΠΑΛΛΗΣ

ΑΝΑΔΟΧΟΣ ΜΕΛΕΤΗΤΗΣ

ΣΥΝΤΑΞΗ ΔΙΑΓΡΑΜΜΑΤΟΣ — ΣΠΙΘΑΣ ΕΥΑΓΓΕΛΟΣ — ημερομηνία 04-10-12 — υπογραφή

ΕΥΑΓΓΕΛΟΣ Η. ΣΠΙΘΑΣ
ΤΟΠΟΓΡΑΦΟΣ ΜΗΧΑΝΙΚΟΣ ΕΜΠ
ΤΑΜΥΝΑΙΩΝ 53 - ΑΛΙΒΕΡΙ Τ.Κ. 345 00
ΑΜ ΤΕΕ 36498 - ΤΗΛ. 22230 23810
FAX: 2223029567 e-mail:spithas@tee.gr

ΥΠΟΜΝΗΜΑ ΕΠΙΤΡΟΠΗΣ
ΑΙΓΙΑΛΟΥ-ΠΑΡΑΛΙΑΣ ΤΟΥ ΑΡΘΡΟΥ 3 Ν.2971/01 .

1-Τό παρόν Διάγραμμα συνοδεύει τήν από 04-10-2012 εκθεση τής επιτροπής.
2-Μέ ερυθρά συνεχή πολυγωνική γραμμή η οποία εχει κορυφές 1,2,3,.....47,48. καθορίζεται η οριογραμμή αιγιαλού.Μέ κίτρινη συνεχή πολυγωνική γραμμή η οποία εχει κορυφές 1',2',3',.....47',48'. καθορίζεται η οριογραμμή παραλίας.
3-Η επιτροπή δέν διεπίστωσε υπαρξη παλαιού Αιγιαλού, η οποία νά τεκμηριώνεται από ενδείξεις τού εδάφους είτε από αλλα αποδεικτικά στοιχεία και γιά τό λόγο αυτό δέν καθορίζει οριογραμμή παλαιού αιγιαλού.
4-Οι θέσεις τών κορυφων τών καθοριζόμενων οριογραμμών ορίζονται από εδαφος μέ καρτεσιανές συντεταγμένες τού Ελληνικού Γεωδαιτικού Συστήματος αναφοράς 1987 (Ε.Γ.Σ.Α.'87) οπως αναγράφονται στόν επισυναπτόμενο,στόν παρόν, πίνακα.
5-Μέ τόν καθορισμό τής οριογραμμής παραλίας καθορίζεται ζώνη παραλίας πλάτους 10 μ.προκειμένου νά εξυπηρετηθούν οι σκοποί τής παρ.2 τού αρθρου 1 καί τής παρ.3 τού αρθρου 2 τού Ν.2971/2001.

Η ΕΠΙΤΡΟΠΗ

Ο ΠΡΟΕΔΡΟΣ — 1.Ο ΠΡΟΣΤΑΜΕΝΟΣ Κ.Υ.
ΤΑ ΜΕΛΗ — 2. Ο ΜΗΘΑΝΙΚΟΣ — 3. Ο ΛΙΜΕΝΑΡΧΗΣ — 4. Ο ΔΗΜΑΡΧΟΣ ΔΗΜΟΥ ΥΜΝΙΑΣ
ΚΑΜΤΑΝΗΣ ΑΝΤΩΝΙΟΣ
ΜΗΧΑΝΙΚΟΣ Τ.Δ

ΕΛΕΓΧΟΣ — ΔΗΜΟΚΡΑΤΙΑ — ΥΠΟΥΡΓΕΙΟ ΟΙΚΟΝΟΜΙΚΩΝ — ΚΤΗΜΑΤΙΚΗ ΥΠΗΡΕΣΙΑ ΕΥΒΟΙΑΣ — ημερομηνία 15/05/12 — υπογραφή — ΤΟΠΟΓΡΑΦΟΣ

ΘΕΩΡΗΣΗ — ημερομηνία 14/05/12 — υπογραφή

ΔΙΑΝΟΜΗ ΠΙΝΑΚΙΔΩΝ

ΤΡΙΓΩΝΟΜΕΤΡΙΚΗ ΕΞΑΡΤΗΣΗ : ΓΥΣ
ΥΨΟΜΕΤΡΙΚΗ ΑΦΕΤΗΡΙΑ : ΓΥΣ
ΜΕΘΟΔΟΣ ΑΠΟΤΥΠΩΣΗΣ : ΕΠΙΠΕΔΑ
ΠΡΟΒΟΛΙΚΟ ΣΥΣΤΗΜΑ : ΕΓΣΑ '87
ΧΡΟΝΟΛΟΓΙΑ ΑΠΟΤΥΠΩΣΗΣ : 07 - 2011

ΚΛΙΜΑΚΑ 1:500 — ΙΣΟΔΙΑΣΤΑΣΗ 1.00 μ. — ΑΡ. ΣΧΕΔΙΟΥ 2

ΕΘΝΙΚΟ ΤΥΠΟΓΡΑΦΕΙΟ

ΕΦΗΜΕΡΙΣ ΤΗΣ ΚΥΒΕΡΝΗΣΕΩΣ

ΤΙΜΗ ΠΩΛΗΣΗΣ ΦΥΛΛΩΝ ΤΗΣ ΕΦΗΜΕΡΙΔΑΣ ΤΗΣ ΚΥΒΕΡΝΗΣΕΩΣ

Σε έντυπη μορφή:

- Για τα Φ.Ε.Κ. από 1 έως 16 σελίδες σε 1 € προσαυξανόμενη κατά 0,20 € για κάθε επιπλέον οκτασέλιδο ή μέρος αυτού.
- Για τα φωτοαντίγραφα Φ.Ε.Κ. σε 0,15 € ανά σελίδα.

Σε μορφή DVD/CD:

Τεύχος	Ετήσια έκδοση	Τριμηνιαία έκδοση	Μηνιαία έκδοση
Α΄	150 €	40 €	15 €
Β΄	300 €	80 €	30 €
Γ΄	50 €	-	-
Υ.Ο.Δ.Δ.	50 €	-	-
Δ΄	110 €	30 €	-

Τεύχος	Ετήσια έκδοση	Τριμηνιαία έκδοση	Μηνιαία έκδοση
Α.Α.Π.	110 €	30 €	-
Ε.Β.Ι.	100 €	-	-
Α.Ε.Δ.	5 €	-	-
Δ.Δ.Σ.	200 €	-	20 €
Α.Ε.-Ε.Π.Ε.	-	-	100 €

- Η τιμή πώλησης μεμονωμένων Φ.Ε.Κ. σε μορφή cd-rom από εκείνα που διατίθενται σε ψηφιακή μορφή και μέχρι 100 σελίδες, σε 5 € προσαυξανόμενη κατά 1 € ανά 50 σελίδες.

ΕΤΗΣΙΕΣ ΣΥΝΔΡΟΜΕΣ Φ.Ε.Κ.

Τεύχος	Έντυπη μορφή
Α΄	225 €
Β΄	320 €
Γ΄	65 €
Υ.Ο.Δ.Δ.	65 €

Τεύχος	Έντυπη μορφή
Δ΄	160 €
Α.Α.Π.	160 €
Ε.Β.Ι.	65 €
Α.Ε.Δ.	10 €

Τεύχος	Έντυπη μορφή
Α.Ε.-Ε.Π.Ε.	2.250 €
Δ.Δ.Σ.	225 €
Α.Σ.Ε.Π.	70 €
Ο.Π.Κ.	-

- Το τεύχος Α.Σ.Ε.Π. (έντυπη μορφή) θα αποστέλλεται σε συνδρομητές ταχυδρομικά, με την επιβάρυνση των 70 €, ποσό το οποίο αφορά τα ταχυδρομικά έξοδα.

- Η καταβολή γίνεται σε όλες τις Δημόσιες Οικονομικές Υπηρεσίες (Δ.Ο.Υ.). Το πρωτότυπο διπλότυπο (έγγραφο αριθμ. πρωτ. 9067/28.2.2005 2η Υπηρεσία Επιτρόπου Ελεγκτικού Συνεδρίου) με φροντίδα των ενδιαφερομένων, πρέπει να αποστέλλεται ή να κατατίθεται στο Εθνικό Τυπογραφείο (Καποδιστρίου 34, Τ.Κ. 104 32 Αθήνα).
- Σημειώνεται ότι φωτοαντίγραφα διπλοτύπων, ταχυδρομικές Επιταγές για την εξόφληση της συνδρομής, δεν γίνονται δεκτά και θα επιστρέφονται.
- Οι οργανισμοί τοπικής αυτοδιοίκησης, τα νομικά πρόσωπα δημοσίου δικαίου, τα μέλη της Ένωσης Ιδιοκτητών Ημερησίου Τύπου Αθηνών και Επαρχίας, οι τηλεοπτικοί και ραδιοφωνικοί σταθμοί, η Ε.Σ.Η.Ε.Α, τα τριτοβάθμια συνδικαλιστικά όργανα και οι τριτοβάθμιες επαγγελματικές ενώσεις δικαιούνται έκπτωσης πενήντα τοις εκατό (50%) επί της ετήσιας συνδρομής.
- Το ποσό υπέρ ΤΑ.Π.Ε.Τ. (5% επί του ποσού συνδρομής), καταβάλλεται ολόκληρο (Κ.Α.Ε. 3512) και υπολογίζεται πριν την έκπτωση.
- Στην Ταχυδρομική συνδρομή του τεύχους Α.Σ.Ε.Π. δεν γίνεται έκπτωση.

Πληροφορίες για δημοσιεύματα που καταχωρίζονται στα Φ.Ε.Κ. στο τηλ.: 210 5279000.
Φωτοαντίγραφα παλαιών Φ.Ε.Κ.: τηλ.: 210 8220885.

Τα φύλλα όλων των τευχών της Εφημερίδας της Κυβερνήσεως διατίθενται δωρεάν σε ηλεκτρονική μορφή από την ιστοσελίδα του Εθνικού Τυπογραφείου (www.et.gr)

Ηλεκτρονική Διεύθυνση: http://www.et.gr - e-mail: webmaster.et@et.gr

ΟΙ ΥΠΗΡΕΣΙΕΣ ΕΞΥΠΗΡΕΤΗΣΗΣ ΠΟΛΙΤΩΝ ΛΕΙΤΟΥΡΓΟΥΝ ΚΑΘΗΜΕΡΙΝΑ ΑΠΟ 08:00 ΜΕΧΡΙ 13:30

04007071412120012

ΑΠΟ ΤΟ ΕΘΝΙΚΟ ΤΥΠΟΓΡΑΦΕΙΟ
ΚΑΠΟΔΙΣΤΡΙΟΥ 34 * ΑΘΗΝΑ 104 32 * ΤΗΛ. 210 52 79 000 * FAX 210 52 21 004