Signature Not Verified
Digitally signed by VARVARA ZACHARAKI
Date: 2022.10.21 18:36:06 EEST
Reason: Signed PDF (embedded)
Location: Athens, Ethniko Typografio

ΕΦΗΜΕΡΙΔΑ ΤΗΣ ΚΥΒΕΡΝΗΣΕΩΣ

ΤΗΣ ΕΛΛΗΝΙΚΗΣ ΔΗΜΟΚΡΑΤΙΑΣ

21 Οκτωβρίου 2022 | ΤΕΥΧΟΣ ΤΕΤΑΡΤΟ | Αρ. Φύλλου **702**

ΑΠΟΦΑΣΕΙΣ

Αριθμ. 350447

Κύρωση δασικού χάρτη των Τοπικών και Δημοτικών Κοινοτήτων των Δήμων Ξάνθης, Τοπείρου, Αβδήρων και Μύκης της Π.Ε. Ξάνθης.

Ο ΓΕΝΙΚΟΣ ΓΡΑΜΜΑΤΕΑΣ ΔΑΣΩΝ
ΤΟΥ ΥΠΟΥΡΓΕΙΟΥ ΠΕΡΙΒΑΛΛΟΝΤΟΣ
ΚΑΙ ΕΝΕΡΓΕΙΑΣ

Έχοντας υπόψη:

1. Τις διατάξεις τού άρθρου 17 του ν. 3889/2010 «Χρηματοδότηση Περιβαλλοντικών Παρεμβάσεων, Πράσινο Ταμείο, Κύρωση Δασικών Χαρτών και άλλες διατάξεις» (Α' 182).

2. Τις διατάξεις του άρθρου 28 του ν. 2664/1998 (Α' 275) «Εθνικό Κτηματολόγιο και άλλες διατάξεις».

3. Τις διατάξεις του άρθρου 3 του ν. 998/1979 «Περί προστασίας των δασών και των δασικών εν γένει εκτάσεων της Χώρας» (Α' 289).

4. Τις διατάξεις των άρθρων 48 και 50 του ν. 4685/2020 «Εκσυγχρονισμός περιβαλλοντικής νομοθεσίας, ενσωμάτωση στην ελληνική νομοθεσία των Οδηγιών 2018/844 και 2019/692 του Ευρωπαϊκού Κοινοβουλίου και του Συμβουλίου και λοιπές διατάξεις» (Α' 92).

5. Τις διατάξεις του άρθρου 39 του ν. 4801/2021 «Παραγωγή, εξαγωγή και διάθεση τελικών προϊόντων φαρμακευτικής κάνναβης του είδους Cannabis Sativa L περιεκτικότητας σε τετραϋδροκανναβινόλη (THC) άνω του 0,2% και άλλες διατάξεις» (Α' 83).

6. Το άρθρο τρίτο της από 13.8.2021 Πράξης Νομοθετικού Περιεχομένου «Έκτακτα μέτρα για την αποτελεσματική προστασία και την ταχεία αποκατάσταση του φυσικού περιβάλλοντος, την άμεση στήριξη των πληγέντων από τις πυρκαγιές του Ιουλίου/Αυγούστου 2021 και συναφείς διατάξεις» (Α' 143), η οποία κυρώθηκε με το άρθρο 2 του ν. 4824/2021 (Α' 156).

7. Τα άρθρα 47 έως 52 και 55 του ν. 4915/2022 «Εθνικό Στρατηγικό Σχέδιο Καταπολέμησης της Διαφθοράς, διατάξεις για θέματα ανθρώπινου δυναμικού και Οργανισμών Τοπικής Αυτοδιοίκησης, νομοθετικό πλαίσιο εκπαίδευσης των σπουδαστών/σπουδαστριών της Εθνικής Σχολής Δημόσιας Διοίκησης και Αυτοδιοίκησης για την ένταξη στον κλάδο Π.Ε. Επιτελικών Στελεχών, διατάξεις για την ολοκλήρωση της μεταφοράς των δασικών υπηρεσιών στο Υπουργείο Περιβάλλοντος και Ενέργειας, διατάξεις για την εφαρμογή του Εθνικού Σχεδίου Ανάκαμψης και Ανθεκτικότητας "Ελλάδα 2.0", Εθνική Σύνταξη Ομογενών και άλλες επείγουσες διατάξεις» (Α' 63).

8. Το π.δ. 132/2017 «Οργανισμός Υπουργείου Περιβάλλοντος και Ενέργειας (Υ.Π.ΕΝ.)» (Α' 160), όπως τροποποιήθηκε με το π.δ. 29/2022 (Α' 77).

9. Το π.δ. 6/2022 «Σύσταση και μετονομασία Γενικών Γραμματειών, σύσταση Ειδικής Γραμματείας, μεταφορά υπηρεσιών και αρμοδιοτήτων» (Α' 17).

10. Την υπό στοιχεία οικ. ΥΠΕΝ/ΥΠΡΓ/11835/1139/08.02.2022 κοινή απόφαση του Πρωθυπουργού και Υπουργού Περιβάλλοντος και Ενέργειας «Διορισμός Γενικού Γραμματέα Δασών του Υπουργείου Περιβάλλοντος και Ενέργειας» (ΥΟΔΔ 76).

11. Την υπ' αρ. 158576/1579/04.07.2017 υπουργική απόφαση «Καθορισμός τεχνικών προδιαγραφών και τιμολογίου υπολογισμού προεκτιμώμενων αμοιβών για τις εργασίες κατάρτισης δασικών χαρτών» (Β' 2373).

12. Την υπ' αρ. 146776/2459/21.10.2016 υπουργική απόφαση «Καθορισμός θεμάτων σχετικών με την παρ. 1 εδάφια β', γ', δ' και ε' του άρθρου 21 του ν. 3889/2010 όπως ισχύει» (Β' 3532), όπως συμπληρώθηκε με την υπ' αρ. 163993/2909/07.12.2017 (Β' 4430) όμοια απόφαση.

13. Την υπ' αρ. 143792/1794/03.08.2016 (Β' 2750) απόφαση του Αναπληρωτή Υπουργού Περιβάλλοντος και Ενέργειας, με την οποία καθορίστηκαν θέματα σχετικά με τον ειδικό δικτυακό τόπο ανάρτησης δασικών χαρτών και υποβολής αντιρρήσεων.

14. Το περιεχόμενο του δασικού χάρτη των Τοπικών και Δημοτικών Κοινοτήτων των Δήμων Ξάνθης, Τοπείρου, Αβδήρων και Μύκης (βλ. σχετ. πίνακα) της Π.Ε. Ξάνθης, που αναρτήθηκε με την υπ' αρ. 1031/5-2-2021 (6Τ0ΦΟΡ1Υ-1ΕΥ) απόφαση της Διεύθυνσης Δασών Ξάνθης και τροποποιήθηκε με την υπ' αρ. 33994/4-2-2022 (ΨΧΙΣΟΡ1Υ-14Ω) πράξη τροποποίησης αναρτημένου δασικού χάρτη.

15. Την υπ' αρ. 15125/20-12-2017 (Δ' 68/2018) απόφαση κύρωσης δασικού χάρτη του Τοπικού Διαμερίσματος Ξάνθης του Δήμου Ξάνθης, Περιφερειακής Ενότητας Ξάνθης.

16. Την υπ' αρ. 13844/6-12-2018 (Δ' 559) απόφαση κύρωσης δασικού χάρτη περιοχής ΟΤΑ Ευλάλου του Δήμου Τοπείρου Περιφερειακής Ενότητας Ξάνθης.

17. Την υπ’ αρ. 69640/9-3-2022 (ΑΔΑ: 6ΔΛΒΟΡ1Υ-4ΕΜ, Δ’ 191) απόφαση ανάκλησης κύρωσης δασικού χάρτη.

18. Την υπ’ αρ. 308058/15-9-2022 απόφαση θεώρησης προς κύρωση δασικού χάρτη της Διεύθυνσης Δασών Ξάνθης, με την οποία εγκρίθηκε το θεματικό περιεχόμενο και η βάση γεωχωρικών δεδομένων του εν θέματι δασικού χάρτη.

19. Το γεγονός ότι από την παρούσα απόφαση δεν προκαλείται δαπάνη σε βάρος του κρατικού προϋπολογισμού, αποφασίζουμε:

Κυρώνουμε τον δασικό χάρτη των Τοπικών και Δημοτικών Κοινοτήτων των Δήμων Ξάνθης, Τοπείρου, Αβδήρων και Μύκης (βλ.σχετ.πίνακα) της Π.Ε. Ξάνθης, ως προς τα τμήματά του, όπως θεωρήθηκαν με την υπ’ αρ. 308058/15-9-2022 απόφαση της Διεύθυνσης Δασών Ξάνθης, και εμφανίζονται στα δεκαπέντε (15) συνημμένα ψηφιακά διαγράμματα (pdf) κλίμακας 1/20.000, που συνοδεύουν και αποτελούν αναπόσπαστο τμήμα τής παρούσας, στο οποίο αποτυπώνονται με:

α. με πράσινο περίγραμμα και πράσινη διαγράμμιση, τα τμήματα που αποτελούν δασικές εν γένει εκτάσεις των παρ. 1, 2, 3, 4 και 5 του άρθρου 3 του ν. 998/1979 και

β. με κίτρινο περίγραμμα και κίτρινη διαγράμμιση, τα τμήματα που αποτελούν εκτάσεις που δεν διέπονται από τις διατάξεις της δασικής νομοθεσίας.

Από την ημερομηνία δημοσίευσης της παρούσας ο ανωτέρω δασικός χάρτης καθίσταται οριστικός και έχει πλήρη αποδεικτική ισχύ σε κάθε διοικητική ή δικαστική αρχή για όλα τα τμήματα που αποτυπώνονται σε αυτόν με πράσινο περίγραμμα και πράσινη διαγράμμιση, τα οποία αποτελούν δασικές εν γένει εκτάσεις των παρ. 1, 2, 3, 4 και 5 του άρθρου 3 του ν. 998/1979.

Επί των ανωτέρω εκτάσεων εφαρμόζονται οι διατάξεις της δασικής νομοθεσίας, με την επιφύλαξη των προβλεπομένων στην παρ. 5 του ως άνω άρθρου 3, ως προς τις χορτολιβαδικές και τις πετρώδεις και βραχώδεις εκτάσεις των περ. α’ και β’ της ως άνω παραγράφου.

Ο οριστικός δασικός χάρτης φυλάσσεται και τηρείται από το Τμήμα Δασικών Χαρτογραφήσεων της Διεύθυνσης Δασών Ξάνθης στον ειδικό διαδικτυακό τόπο ανάρτησης δασικών χαρτών στην ιστοσελίδα του φορέα «Ελληνικό Κτηματολόγιο».

Τα λοιπά τμήματα του αναρτημένου δασικού χάρτη, για τα οποία είτε ασκήθηκαν αντιρρήσεις είτε εξαιρέθηκαν κατά τα προβλεπόμενα της υπ’ αρ. 08058/15-9-2022 απόφασης θεώρησης, αποτελούν τον προσωρινό δασικό χάρτη, της παρ. 7 του άρθρου 17 του ν. 3889/2010.

Η ισχύς της παρούσας απόφασης αρχίζει από τη δημοσίευσή της στην Εφημερίδα της Κυβερνήσεως.

ΠΙΝΑΚΑΣ ΟΤΑ
ΔΗΜΟΣ ΑΒΔΗΡΩΝ
1. Τοπική Κοινότητα Αβδήρων
2. Τοπική Κοινότητα Μάνδρας
3. Τοπική Κοινότητα Μυρωδάτου
4. Τοπική Κοινότητα Νέας Κεσσάνης
5. Δημοτική Κοινότητα Γενισέας
6. Δημοτική Κοινότητα Διομηδείας
7. Τοπική Κοινότητα Κουτσού
8. Τοπική Κοινότητα Μαγικού
9. Τοπική Κοινότητα Πηγαδίων
10. Τοπική Κοινότητα Πολυσίτου
11. Τοπική Κοινότητα Σελίνου
12. Τοπική Κοινότητα Σουνίου
13. Δημοτική Κοινότητα Σελέρου
ΔΗΜΟΣ ΜΥΚΗΣ
1. Τοπική Κοινότητα Θερμών
2. Δημοτική Κοινότητα Κοτύλης
3. Δημοτική Κοινότητα Εχίνου
4. Δημοτική Κοινότητα Μύκης
5. Τοπική Κοινότητα Ωραίου
6. Τοπική Κοινότητα Σατρών
ΔΗΜΟΣ ΞΑΝΘΗΣ
1. Δημοτική Κοινότητα Ευμοίρου
2. Δημοτική Κοινότητα Κιμμερίων
3. Δημοτική Κοινότητα Ξάνθης
4. Τοπική Κοινότητα Γέρακα
5. Τοπική Κοινότητα Δαφνώνος
6. Τοπική Κοινότητα Καρυοφύτου
7. Τοπική Κοινότητα Κομνηνών
8. Τοπική Κοινότητα Νεοχωρίου
9. Τοπική Κοινότητα Πασχαλιάς
10. Τοπική Κοινότητα Σταυρουπόλεως
ΔΗΜΟΣ ΤΟΠΕΙΡΟΥ
1. Δημοτική Κοινότητα Ευλάλου
2. Δημοτική Κοινότητα Τοξοτών
3. Τοπική Κοινότητα Αβάτου
4. Τοπική Κοινότητα Γαλάνης
5. Τοπική Κοινότητα Εξοχής
6. Τοπική Κοινότητα Ερασμίου
7. Τοπική Κοινότητα Μαγγάνων
8. Τοπική Κοινότητα Ολβίου

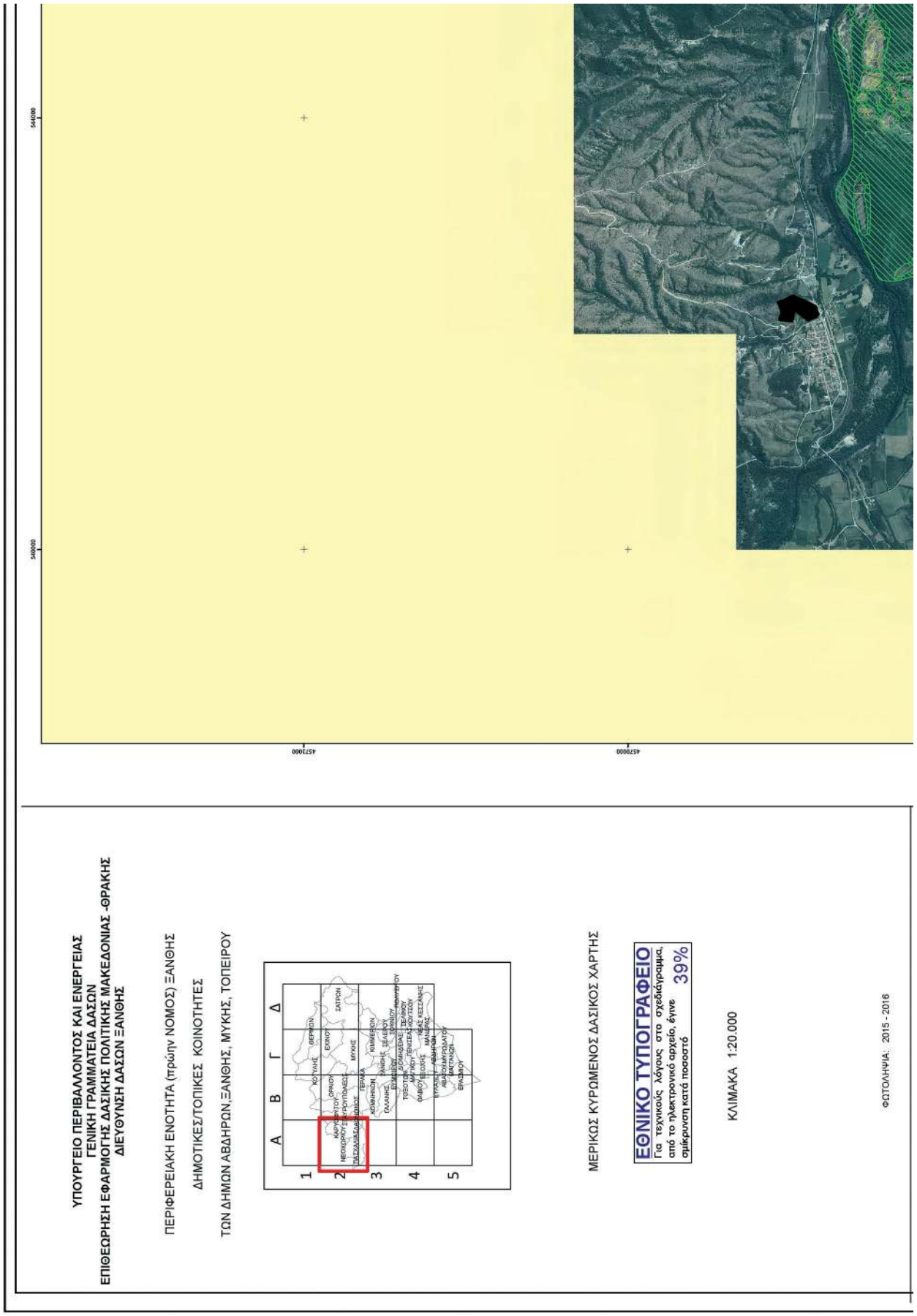
ΥΠΟΥΡΓΕΙΟ ΠΕΡΙΒΑΛΛΟΝΤΟΣ ΚΑΙ ΕΝΕΡΓΕΙΑΣ
ΓΕΝΙΚΗ ΓΡΑΜΜΑΤΕΙΑ ΔΑΣΩΝ
ΕΠΙΘΕΩΡΗΣΗ ΕΦΑΡΜΟΓΗΣ ΔΑΣΙΚΗΣ ΠΟΛΙΤΙΚΗΣ ΜΑΚΕΔΟΝΙΑΣ -ΘΡΑΚΗΣ
ΔΙΕΥΘΥΝΣΗ ΔΑΣΩΝ ΞΑΝΘΗΣ
ΠΕΡΙΦΕΡΕΙΑΚΗ ΕΝΟΤΗΤΑ (πρώην ΝΟΜΟΣ) ΞΑΝΘΗΣ
ΔΗΜΟΤΙΚΕΣ/ΤΟΠΙΚΕΣ ΚΟΙΝΟΤΗΤΕΣ
ΤΩΝ ΔΗΜΩΝ ΑΒΔΗΡΩΝ,ΞΑΝΘΗΣ, ΜΥΚΗΣ, ΤΟΠΕΙΡΟΥ
Α Β Γ Δ
1
2
3
4
5
ΜΕΡΙΚΩΣ ΚΥΡΩΜΕΝΟΣ ΔΑΣΙΚΟΣ ΧΑΡΤΗΣ
ΕΘΝΙΚΟ ΤΥΠΟΓΡΑΦΕΙΟ
Για τεχνικούς λόγους στο σχεδιάγραμμα, από το ηλεκτρονικό αρχείο, έγινε σμίκρυνση κατά ποσοστό 39%
ΚΛΙΜΑΚΑ 1:20.000
ΦΩΤΟΛΗΨΙΑ: 2015 - 2016
540000
544000
4572000
4570000

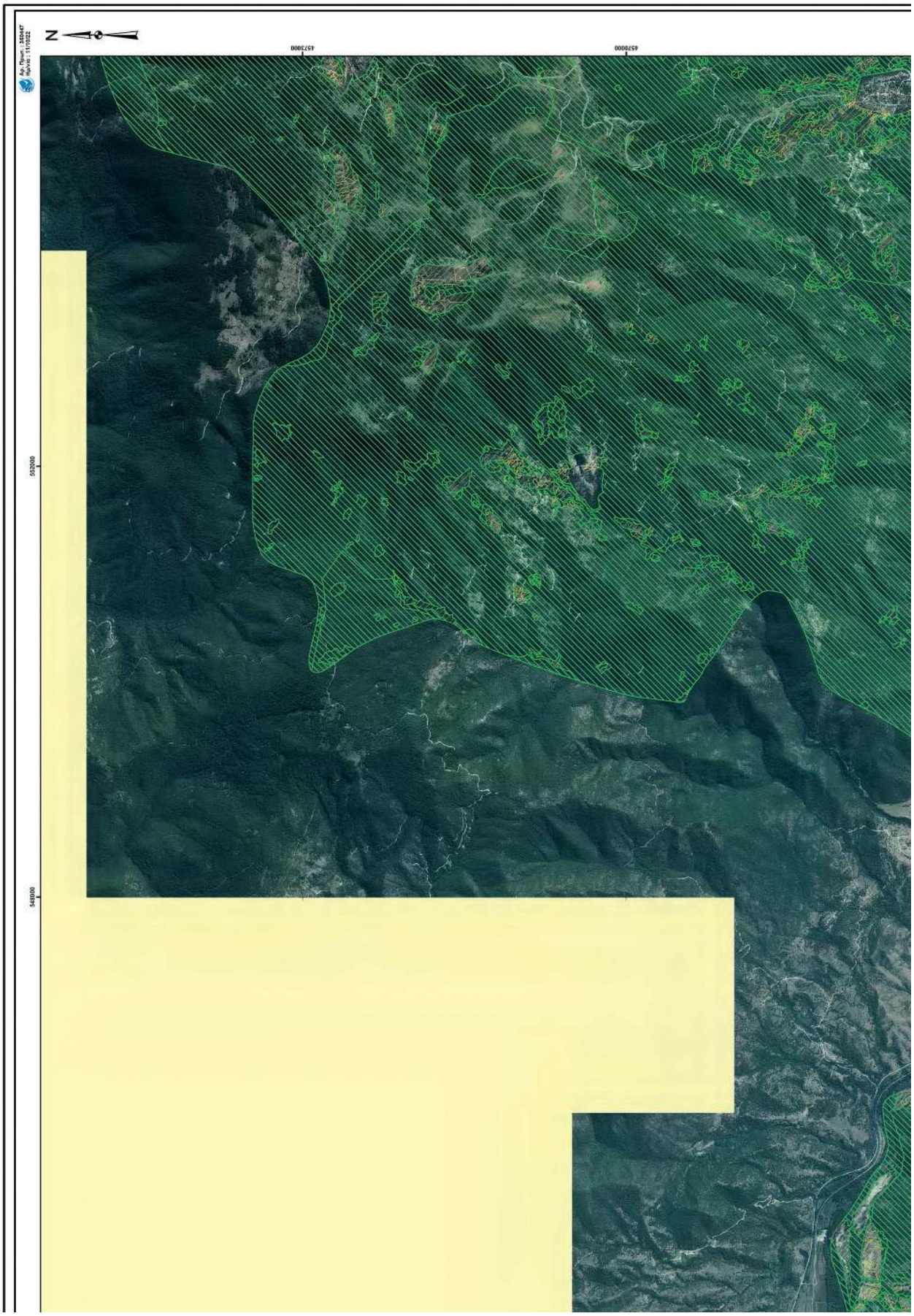
Αρ. Πρωτ.: 380647
Ημ/νία: 11/10/22
N
657000
657000
553000
549000

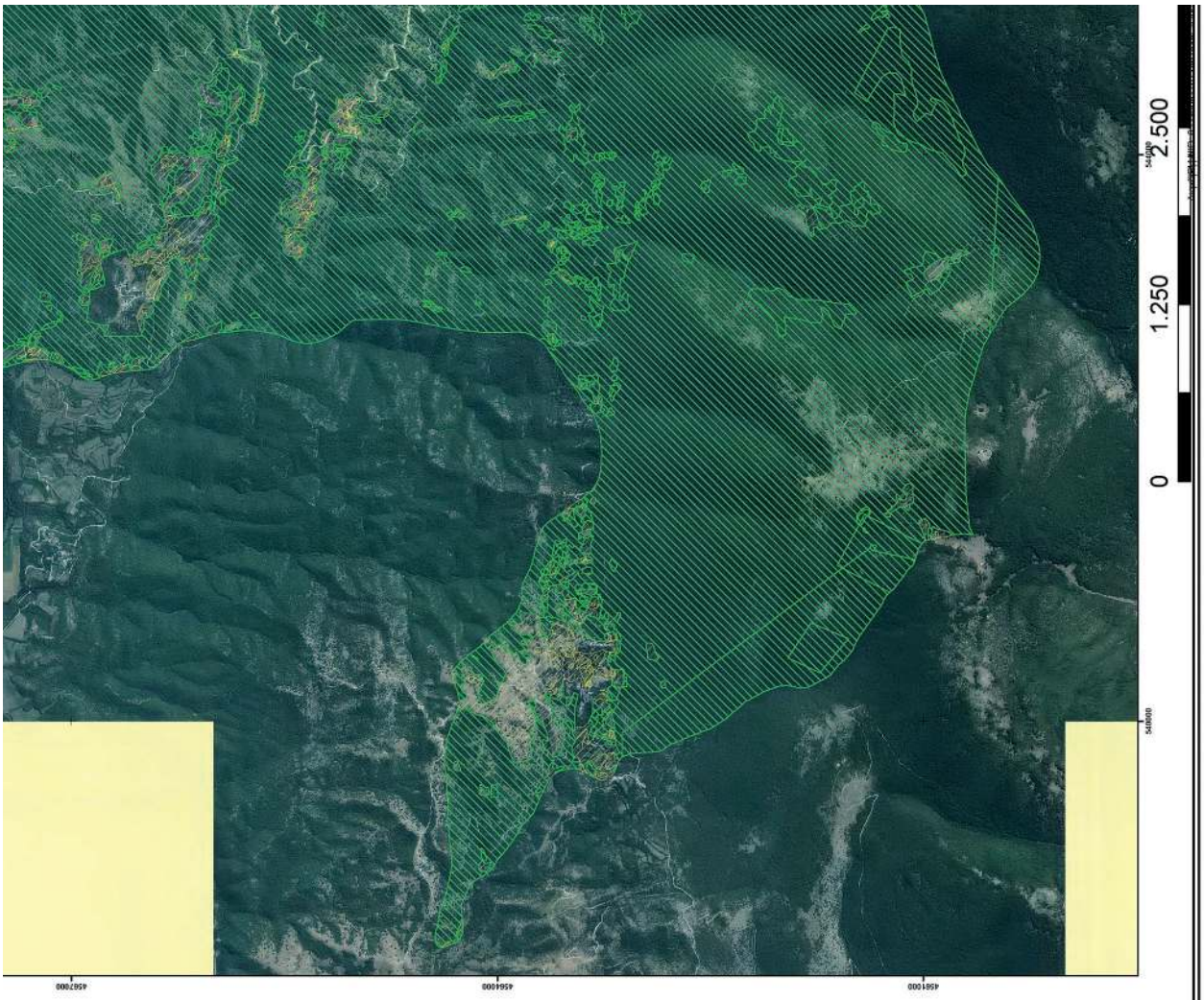

ΥΠΟΜΝΗΜΑ

ΔΑΣΙΚΕΣ ΕΝ ΓΕΝΕΙ ΕΚΤΑΣΕΙΣ ΤΩΝ ΠΑΡ. 1, 2, 3, 4 ΚΑΙ 5 ΑΡΘΡΟΥ 3 Ν996/1979

ΕΚΤΑΣΕΙΣ ΠΟΥ ΔΕΝ ΔΙΕΠΟΝΤΑΙ ΑΠΟ ΤΙΣ ΔΙΑΤΑΞΕΙΣ ΔΑΣΙΚΗΣ ΝΟΜΟΘΕΣΙΑΣ.

PANAGIOTIS MOUCHTARIDIS
ΑΚΡΙΒΕΣ ΑΝΤΙΓΡΑΦΟ
12.10.2022 09:52

ΘΕΩΡΗΘΗΚΕ
ΜΕ ΤΗΝ 308058/15-9-2022 ΑΠΟΦΑΣΗ ΔΙΕΥΘΥΝΣΗΣ ΔΑΣΩΝ
ΞΑΝΘΗΣ (ΑΔΑ: 9Υ2Ο4653Π81-ΨΛ)

ΕΠΙΣΥΝΑΠΤΕΤΑΙ
ΣΤΗΝ ΥΠ’ΑΡΙΘΜ ..... ΑΠΟΦΑΣΗ
ΓΕΝΙΚΟΥ ΓΡΑΜΜΑΤΕΑ ΔΑΣΩΝ

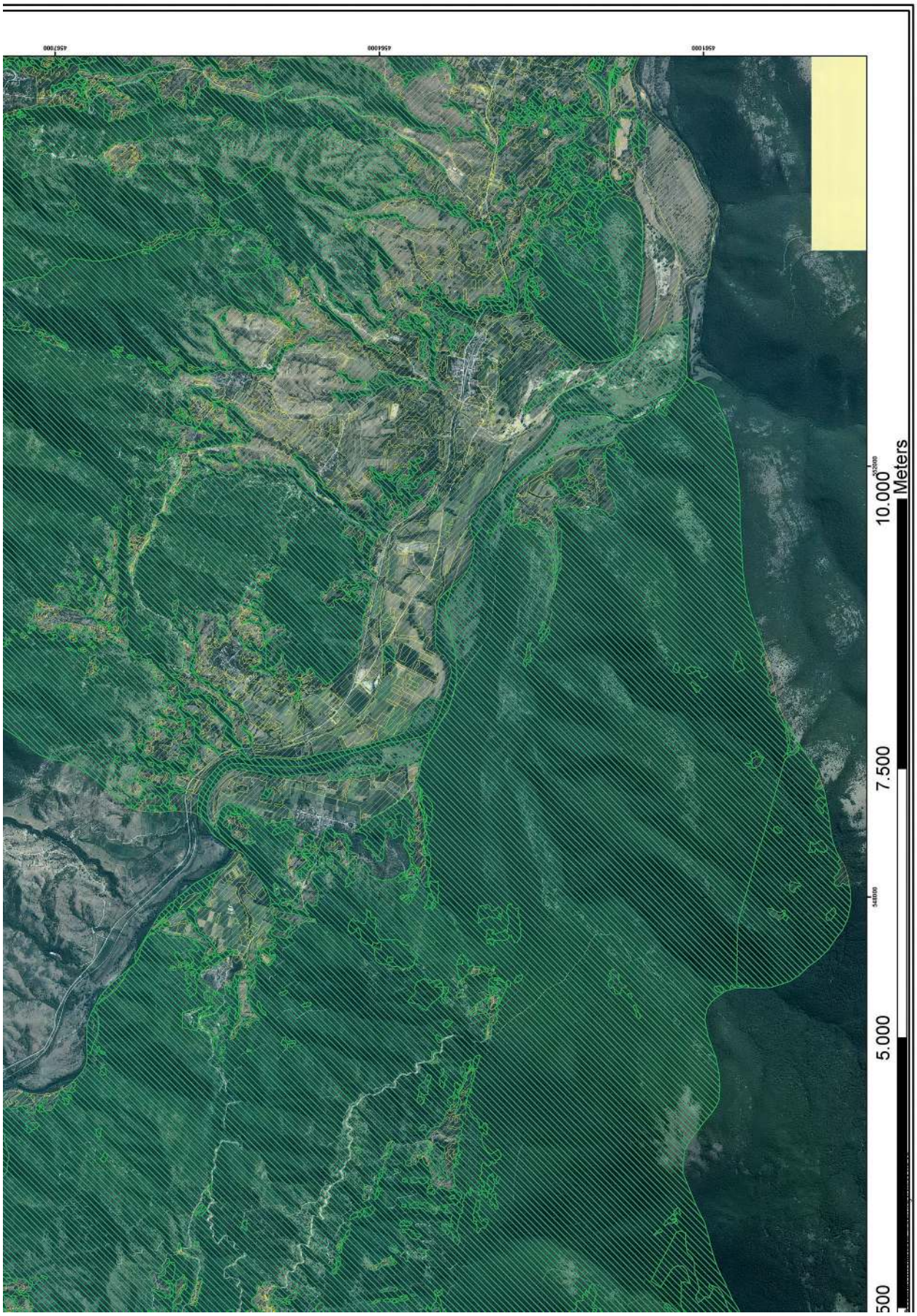
500
5.000
7.500
10.000
Meters


ΥΠΟΥΡΓΕΙΟ ΠΕΡΙΒΑΛΛΟΝΤΟΣ ΚΑΙ ΕΝΕΡΓΕΙΑΣ
ΓΕΝΙΚΗ ΓΡΑΜΜΑΤΕΙΑ ΔΑΣΩΝ
ΕΠΙΘΕΩΡΗΣΗ ΕΦΑΡΜΟΓΗΣ ΔΑΣΙΚΗΣ ΠΟΛΙΤΙΚΗΣ ΜΑΚΕΔΟΝΙΑΣ -ΘΡΑΚΗΣ
ΔΙΕΥΘΥΝΣΗ ΔΑΣΩΝ ΞΑΝΘΗΣ
ΠΕΡΙΦΕΡΕΙΑΚΗ ΕΝΟΤΗΤΑ (πρώην ΝΟΜΟΣ) ΞΑΝΘΗΣ
ΔΗΜΟΤΙΚΕΣ/ΤΟΠΙΚΕΣ ΚΟΙΝΟΤΗΤΕΣ
ΤΩΝ ΔΗΜΩΝ ΑΒΔΗΡΩΝ,ΞΑΝΘΗΣ, ΜΥΚΗΣ, ΤΟΠΕΙΡΟΥ
Α Β Γ Δ
1
2
3
4
5
ΜΕΡΙΚΩΣ ΚΥΡΩΜΕΝΟΣ ΔΑΣΙΚΟΣ ΧΑΡΤΗΣ
ΕΘΝΙΚΟ ΤΥΠΟΓΡΑΦΕΙΟ
Για τεχνικούς λόγους στο σχεδίαγραμμα, από το ηλεκτρονικό αρχείο, έγινε σμίκρυνση κατά ποσοστό 39%
ΚΛΙΜΑΚΑ 1:20.000
ΦΩΤΟΛΗΨΙΑ: 2015 - 2016
560000
560000
4580000
4580000
4582000


Αρ. Πρωτ.: 208447
Ημ/νία : 11/10/22
N
560000
564000
568000
4582000
4586000
4590000

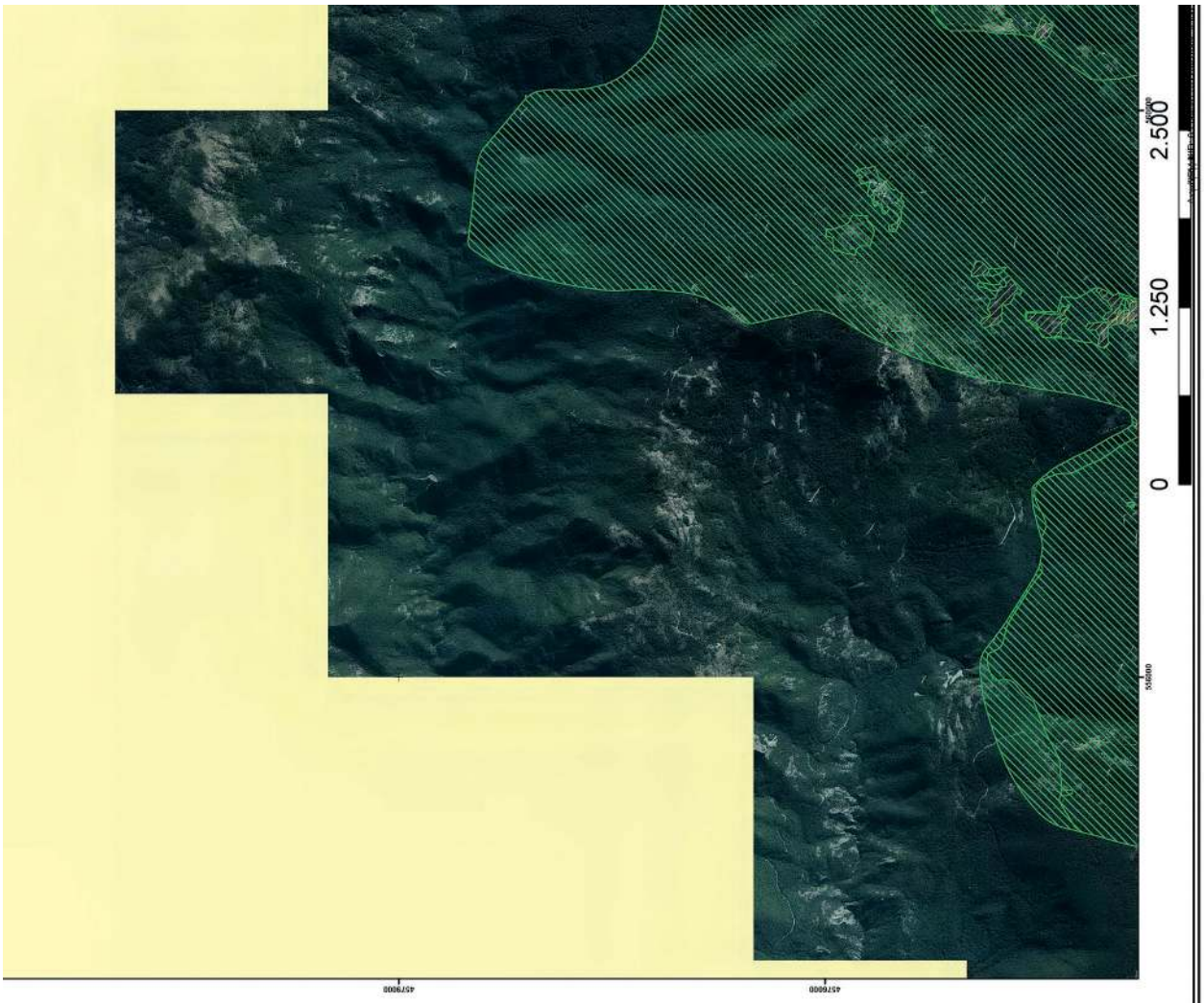

ΥΠΟΜΝΗΜΑ

ΔΑΣΙΚΕΣ ΕΝ ΓΕΝΕΙ ΕΚΤΑΣΕΙΣ ΤΩΝ ΠΑΡ. 1, 2, 3, 4 ΚΑΙ 5 ΑΡΘΡΟΥ 3 Ν998/1979

ΕΚΤΑΣΕΙΣ ΠΟΥ ΔΕΝ ΔΙΕΠΟΝΤΑΙ ΑΠΟ ΤΙΣ ΔΙΑΤΑΞΕΙΣ ΔΑΣΙΚΗΣ ΝΟΜΟΘΕΣΙΑΣ

PANAGIOTIS MOUCHTARIDIS
ΑΚΡΙΒΕΣ ΑΝΤΙΓΡΑΦΟ
12.10.2022 09:54

ΘΕΩΡΗΘΗΚΕ
ΜΕ ΤΗΝ 308058/15-9-2022 ΑΠΟΦΑΣΗ ΔΙΕΥΘΥΝΣΗΣ ΔΑΣΩΝ
ΞΑΝΘΗΣ (ΑΔΑ: 9Υ2Ο4653ΠΒ1-Ψ1Λ)

ΕΠΙΣΥΝΑΠΤΕΤΑΙ
ΣΤΗΝ ΥΠ'ΑΡΙΘΜ ..... ΑΠΟΦΑΣΗ
ΓΕΝΙΚΟΥ ΓΡΑΜΜΑΤΕΑ ΔΑΣΩΝ

4576000
4579000
560000
564000
568000
5.000
7.500
10.000
Meters

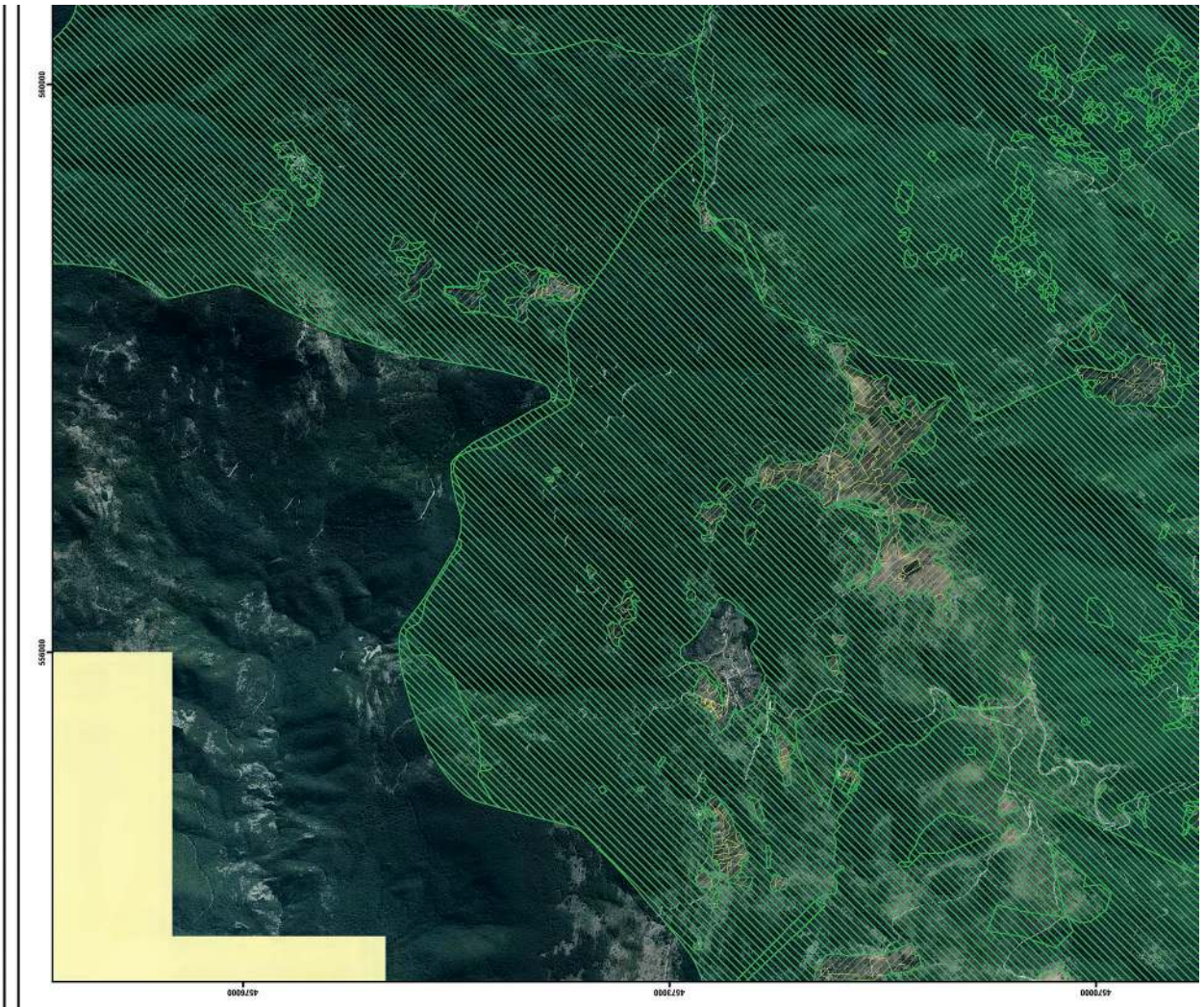
ΥΠΟΥΡΓΕΙΟ ΠΕΡΙΒΑΛΛΟΝΤΟΣ ΚΑΙ ΕΝΕΡΓΕΙΑΣ
ΓΕΝΙΚΗ ΓΡΑΜΜΑΤΕΙΑ ΔΑΣΩΝ
ΕΠΙΘΕΩΡΗΣΗ ΕΦΑΡΜΟΓΗΣ ΔΑΣΙΚΗΣ ΠΟΛΙΤΙΚΗΣ ΜΑΚΕΔΟΝΙΑΣ -ΘΡΑΚΗΣ
ΔΙΕΥΘΥΝΣΗ ΔΑΣΩΝ ΞΑΝΘΗΣ
ΠΕΡΙΦΕΡΕΙΑΚΗ ΕΝΟΤΗΤΑ (πρώην ΝΟΜΟΣ) ΞΑΝΘΗΣ
ΔΗΜΟΤΙΚΕΣ/ΤΟΠΙΚΕΣ ΚΟΙΝΟΤΗΤΕΣ
ΤΩΝ ΔΗΜΩΝ ΑΒΔΗΡΩΝ,ΞΑΝΘΗΣ, ΜΥΚΗΣ, ΤΟΠΕΙΡΟΥ
Α Β Γ Δ
1
2
3
4
5
ΜΕΡΙΚΩΣ ΚΥΡΩΜΕΝΟΣ ΔΑΣΙΚΟΣ ΧΑΡΤΗΣ
ΕΘΝΙΚΟ ΤΥΠΟΓΡΑΦΕΙΟ
Για τεχνικούς λόγους στο σχεδίγραμμα, από το ηλεκτρονικό αρχείο, έγινε σμίκρυνση κατά ποσοστό 39%
ΚΛΙΜΑΚΑ 1:20.000
ΦΩΤΟΛΗΨΙΑ: 2015 - 2016


Αρ. Πρωτ.: 3309447
Ημ/νία: 11/10/22
N
457000
457000
457000
560000
564000
568000

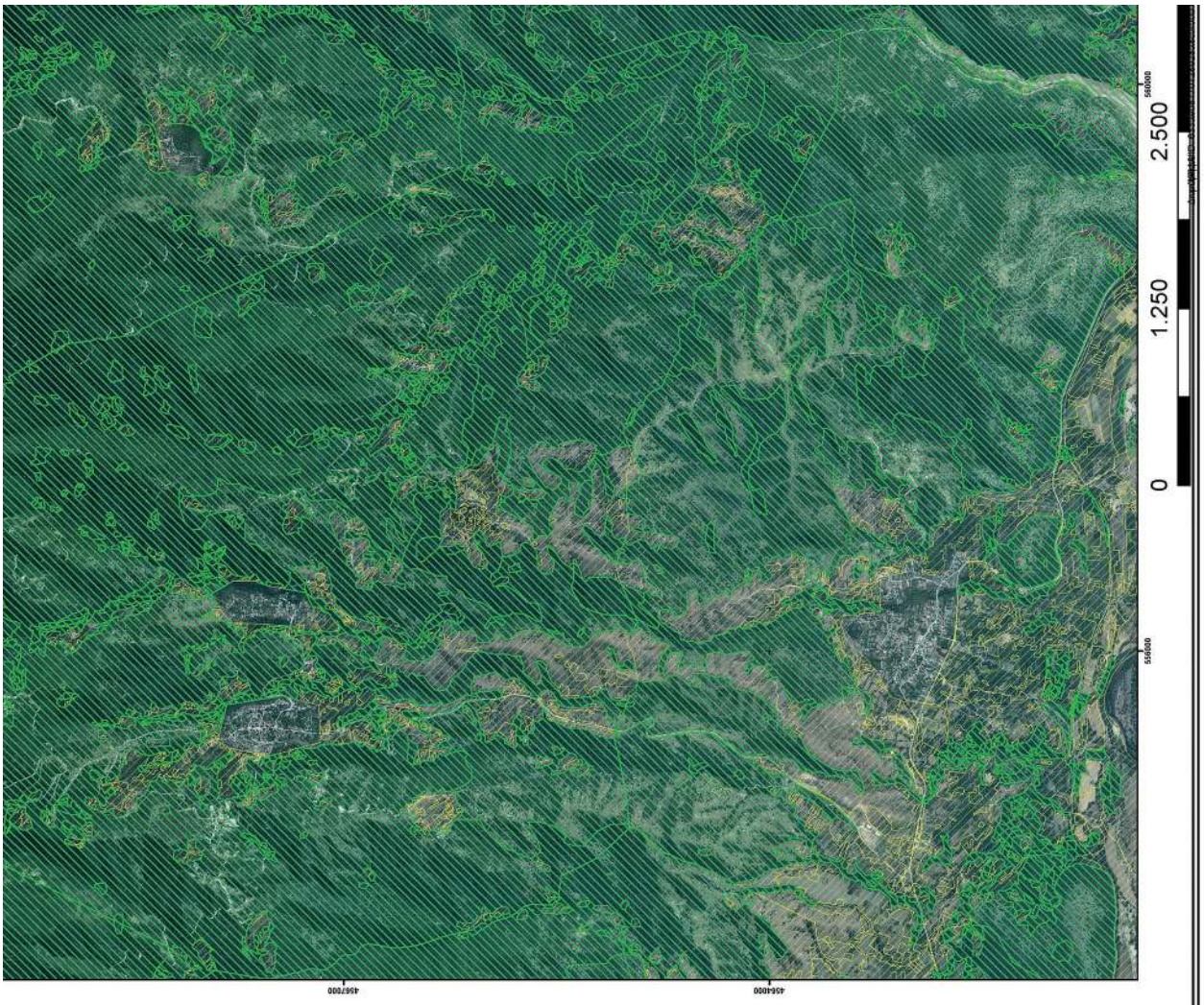

ΥΠΟΜΝΗΜΑ

ΔΑΣΙΚΕΣ ΕΝ ΓΕΝΕΙ ΕΚΤΑΣΕΙΣ ΤΩΝ ΠΑΡ. 1, 2, 3, 4 ΚΑΙ 5 ΑΡΘΡΟΥ 3 Ν.998/1979

ΕΚΤΑΣΕΙΣ ΠΟΥ ΔΕΝ ΔΙΕΠΟΝΤΑΙ ΑΠΟ ΤΙΣ ΔΙΑΤΑΞΕΙΣ ΔΑΣΙΚΗΣ ΝΟΜΟΘΕΣΙΑΣ

PANAGIOTIS MOUCHTARIDIS
ΑΚΡΙΒΕΣ ΑΝΤΙΓΡΑΦΟ
12.10.2022 09:57

ΘΕΩΡΗΘΗΚΕ
ΜΕ ΤΗΝ 308058/15-9-2022 ΑΠΟΦΑΣΗ ΔΙΕΥΘΥΝΣΗΣ ΔΑΣΩΝ
ΞΑΝΘΗΣ (ΑΔΑ: 9Υ2Ο4653Π81Ψ4)

ΕΠΙΣΥΝΑΠΤΕΤΑΙ
ΣΤΗΝ ΥΠΤΑΡΙΘΜ ..... ΑΠΟΦΑΣΗ
ΓΕΝΙΚΟΥ ΓΡΑΜΜΑΤΕΑ ΔΑΣΩΝ


4561000
4561000
560000
564000
568000
500
5.000
7.500
10.000
Meters

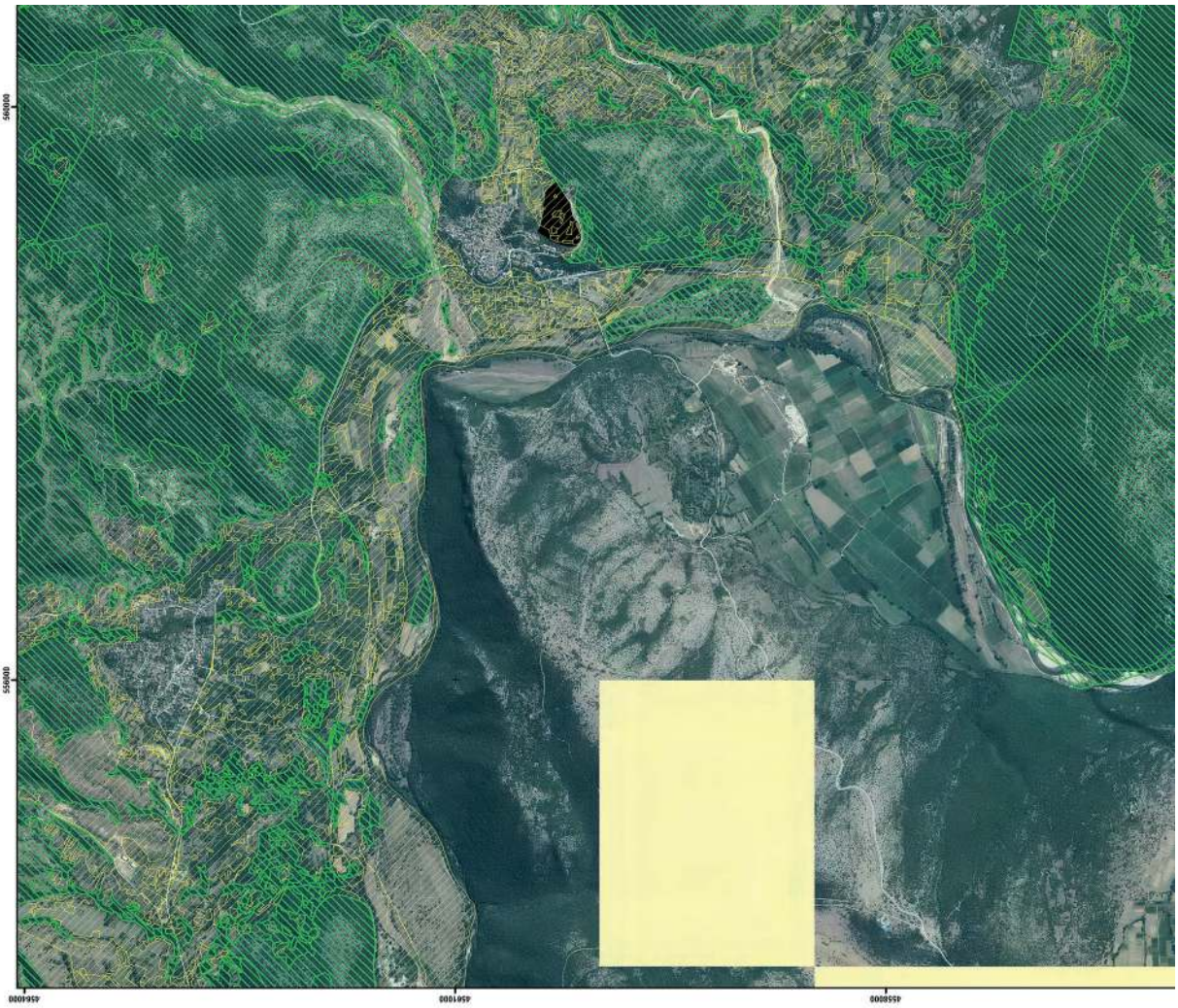

ΥΠΟΥΡΓΕΙΟ ΠΕΡΙΒΑΛΛΟΝΤΟΣ ΚΑΙ ΕΝΕΡΓΕΙΑΣ
ΓΕΝΙΚΗ ΓΡΑΜΜΑΤΕΙΑ ΔΑΣΩΝ
ΕΠΙΘΕΩΡΗΣΗ ΕΦΑΡΜΟΓΗΣ ΔΑΣΙΚΗΣ ΠΟΛΙΤΙΚΗΣ ΜΑΚΕΔΟΝΙΑΣ -ΘΡΑΚΗΣ
ΔΙΕΥΘΥΝΣΗ ΔΑΣΩΝ ΞΑΝΘΗΣ

ΠΕΡΙΦΕΡΕΙΑΚΗ ΕΝΟΤΗΤΑ (πρώην ΝΟΜΟΣ) ΞΑΝΘΗΣ

ΔΗΜΟΤΙΚΕΣ/ΤΟΠΙΚΕΣ ΚΟΙΝΟΤΗΤΕΣ

ΤΩΝ ΔΗΜΩΝ ΑΒΔΗΡΩΝ,ΞΑΝΘΗΣ, ΜΥΚΗΣ, ΤΟΠΕΙΡΟΥ

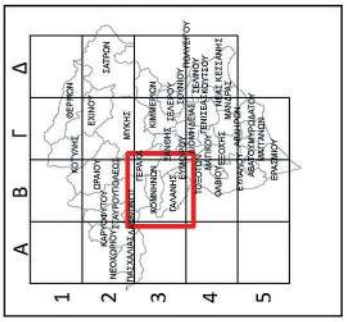

ΜΕΡΙΚΟΣ ΚΥΡΩΜΕΝΟΣ ΔΑΣΙΚΟΣ ΧΑΡΤΗΣ

ΕΘΝΙΚΟ ΤΥΠΟΓΡΑΦΕΙΟ
Για τεχνικούς λόγους στο σχεδιάγραμμα, από το ηλεκτρονικό αρχείο, έγινε σμίκρυνση κατά ποσοστό 39%

ΚΛΙΜΑΚΑ 1:20.000

ΦΩΤΟΛΗΨΙΑ: 2015 - 2016


Αρ. Πρωτ.: 328447
Ημ/νία: 11/10/22
N
4561000
4560000
4559000
560000
544000
568000

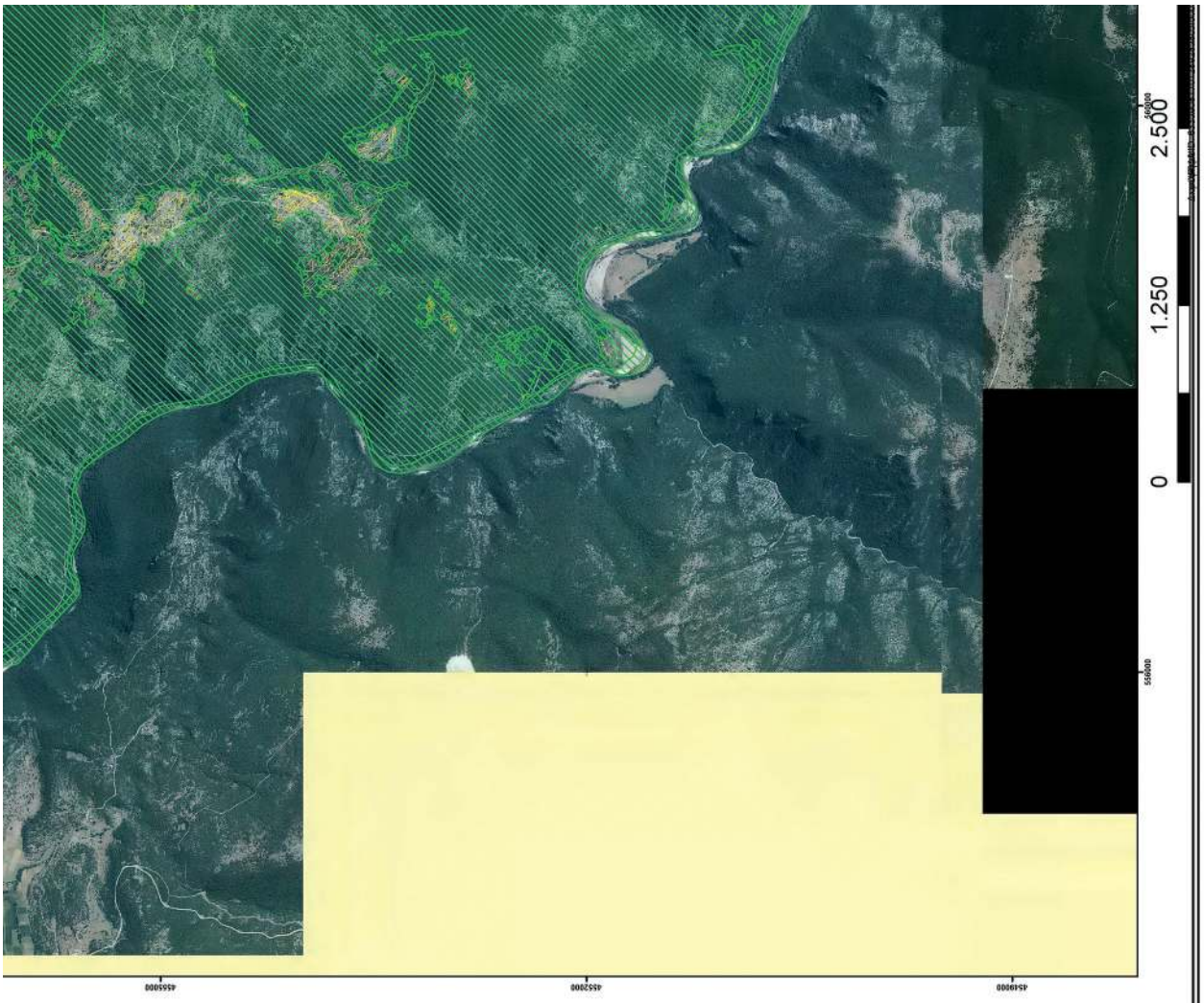

ΥΠΟΜΝΗΜΑ

ΔΑΣΙΚΕΣ ΕΝ ΓΕΝΕΙ ΕΚΤΑΣΕΙΣ ΤΩΝ ΠΑΡ. 1, 2, 3, 4 ΚΑΙ 5 ΑΡΘΡΟΥ 3 Ν998/1979

ΕΚΤΑΣΕΙΣ ΠΟΥ ΔΕΝ ΔΙΕΠΟΝΤΑΙ ΑΠΟ ΤΙΣ ΔΙΑΤΑΞΕΙΣ ΔΑΣΙΚΗΣ ΝΟΜΟΘΕΣΙΑΣ

PANAGIOTIS MOUCHTARIDIS
ΑΚΡΙΒΕΣ ΑΝΤΙΓΡΑΦΟ
12.10.2022 10:15

ΘΕΩΡΗΘΗΚΕ
ΜΕ ΤΗΝ 308058/15-9-2022 ΑΠΟΦΑΣΗ ΔΙΕΥΘΥΝΣΗΣ ΔΑΣΩΝ
ΞΑΝΘΗΣ (ΑΔΑ: 9Υ2Ο4653Π81Ψ/Λ)

ΕΠΙΣΥΝΑΠΤΕΤΑΙ
ΣΤΗΝ ΥΠ.ΑΡΙΘΜ ..... ΑΠΟΦΑΣΗ
ΓΕΝΙΚΟΥ ΓΡΑΜΜΑΤΕΑ ΔΑΣΩΝ


4555000
4552000
4549000
568000
564000
560000
0.00
5.000
7.500
10.000
Meters

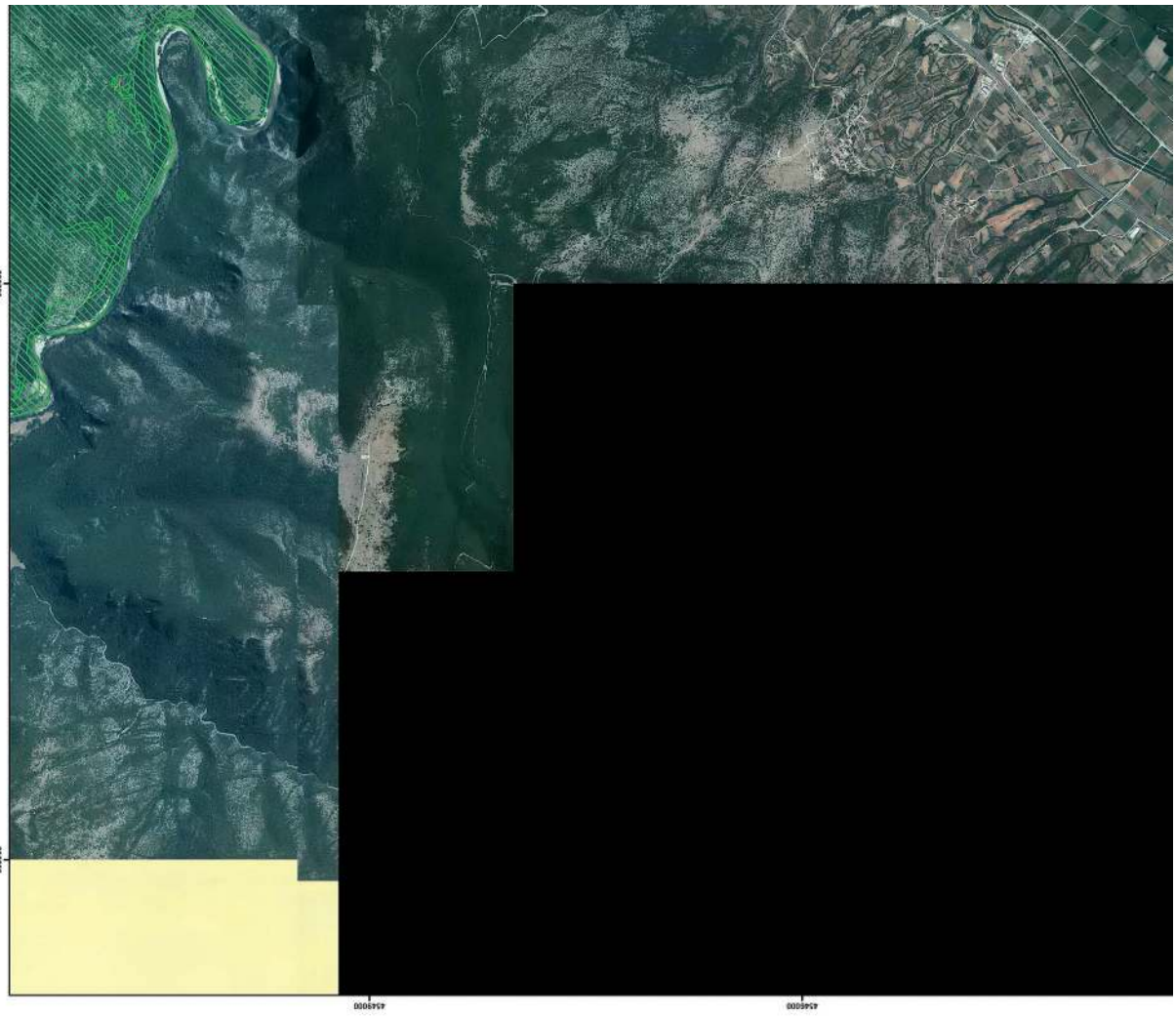
ΥΠΟΥΡΓΕΙΟ ΠΕΡΙΒΑΛΛΟΝΤΟΣ ΚΑΙ ΕΝΕΡΓΕΙΑΣ
ΓΕΝΙΚΗ ΓΡΑΜΜΑΤΕΙΑ ΔΑΣΩΝ
ΕΠΙΘΕΩΡΗΣΗ ΕΦΑΡΜΟΓΗΣ ΔΑΣΙΚΗΣ ΠΟΛΙΤΙΚΗΣ ΜΑΚΕΔΟΝΙΑΣ -ΘΡΑΚΗΣ
ΔΙΕΥΘΥΝΣΗ ΔΑΣΩΝ ΞΑΝΘΗΣ
ΠΕΡΙΦΕΡΕΙΑΚΗ ΕΝΟΤΗΤΑ (πρώην ΝΟΜΟΣ) ΞΑΝΘΗΣ
ΔΗΜΟΤΙΚΕΣ/ΤΟΠΙΚΕΣ ΚΟΙΝΟΤΗΤΕΣ
ΤΩΝ ΔΗΜΩΝ ΑΒΔΗΡΩΝ,ΞΑΝΘΗΣ, ΜΥΚΗΣ, ΤΟΠΕΙΡΟΥ
Α Β Γ Δ
1
2
3
4
5
ΜΕΡΙΚΩΣ ΚΥΡΩΜΕΝΟΣ ΔΑΣΙΚΟΣ ΧΑΡΤΗΣ
ΕΘΝΙΚΟ ΤΥΠΟΓΡΑΦΕΙΟ
Για τεχνικούς λόγους στο σχεδιάγραμμα, από το ηλεκτρονικό αρχείο, έγινε σμίκρυνση κατά ποσοστό 39%
ΚΛΙΜΑΚΑ 1:20.000
ΦΩΤΟΛΗΨΙΑ: 2015 - 2016


N
572000
568000
564000
4546000
4548000

ΥΠΟΜΝΗΜΑ

ΔΑΣΙΚΕΣ ΕΝ ΓΕΝΕΙ ΕΚΤΑΣΕΙΣ ΤΩΝ ΠΑΡ. 1, 2, 3, 4 ΚΑΙ 5 ΑΡΘΡΟΥ 3 Ν998/1979

ΕΚΤΑΣΕΙΣ ΠΟΥ ΔΕΝ ΔΙΕΠΟΝΤΑΙ ΑΠΟ ΤΙΣ ΔΙΑΤΑΞΕΙΣ ΔΑΣΙΚΗΣ ΝΟΜΟΘΕΣΙΑΣ

PANAGIOTIS MOUCHTARIDIS
ΑΚΡΙΒΕΣ ΑΝΤΙΓΡΑΦΟ
12.10.2022 10:19

ΘΕΩΡΗΘΗΚΕ
ΜΕ ΤΗΝ 308058/15-9-2022 ΑΠΟΦΑΣΗ ΔΙΕΥΘΥΝΣΗΣ ΔΑΣΩΝ
ΞΑΝΘΗΣ (ΑΔΑ: 9Υ2Ο4653Π81Ψ/Λ)

ΕΠΙΣΥΝΑΠΤΕΤΑΙ
ΣΤΗΝ ΥΠ'ΑΡΙΘΜ ..... ΑΠΟΦΑΣΗ
ΓΕΝΙΚΟΥ ΓΡΑΜΜΑΤΕΑ ΔΑΣΩΝ

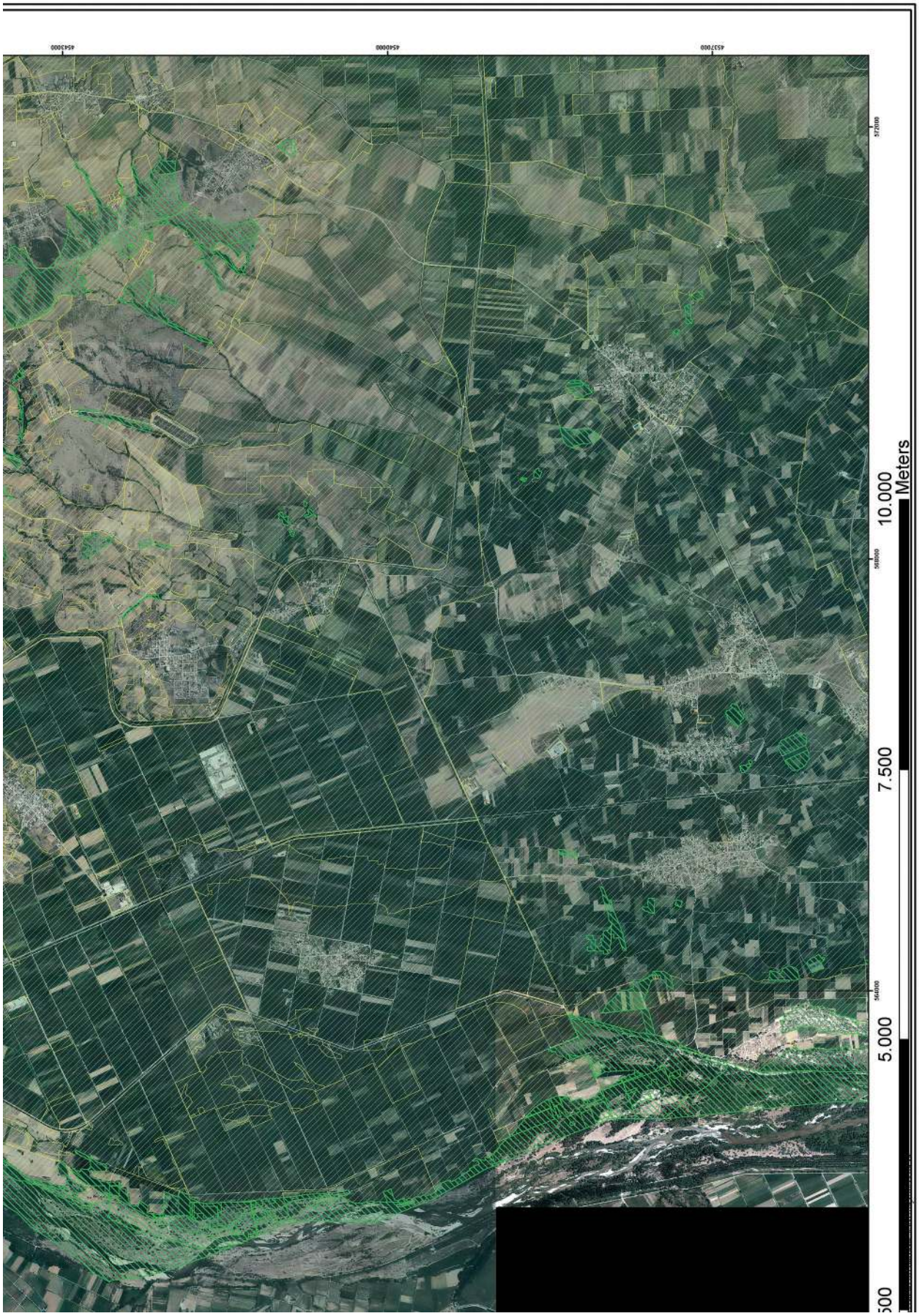
4543000
4540000
4537000
572000
568000
564000
500
5.000
7.500
10.000
Meters

ΥΠΟΥΡΓΕΙΟ ΠΕΡΙΒΑΛΛΟΝΤΟΣ ΚΑΙ ΕΝΕΡΓΕΙΑΣ
ΓΕΝΙΚΗ ΓΡΑΜΜΑΤΕΙΑ ΔΑΣΩΝ
ΕΠΙΘΕΩΡΗΣΗ ΕΦΑΡΜΟΓΗΣ ΔΑΣΙΚΗΣ ΠΟΛΙΤΙΚΗΣ ΜΑΚΕΔΟΝΙΑΣ -ΘΡΑΚΗΣ
ΔΙΕΥΘΥΝΣΗ ΔΑΣΩΝ ΞΑΝΘΗΣ

ΠΕΡΙΦΕΡΕΙΑΚΗ ΕΝΟΤΗΤΑ (πρώην ΝΟΜΟΣ) ΞΑΝΘΗΣ

ΔΗΜΟΤΙΚΕΣ/ΤΟΠΙΚΕΣ ΚΟΙΝΟΤΗΤΕΣ

ΤΩΝ ΔΗΜΩΝ ΑΒΔΗΡΩΝ,ΞΑΝΘΗΣ, ΜΥΚΗΣ, ΤΟΠΕΙΡΟΥ

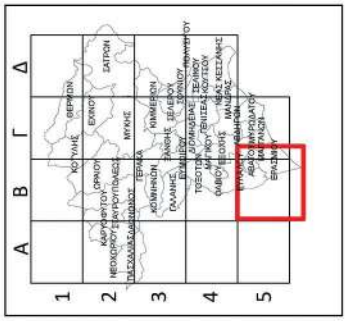

ΜΕΡΙΚΩΣ ΚΥΡΩΜΕΝΟΣ ΔΑΣΙΚΟΣ ΧΑΡΤΗΣ

ΕΘΝΙΚΟ ΤΥΠΟΓΡΑΦΕΙΟ
Για τεχνικούς λόγους στο σχεδιάγραμμα, από το ηλεκτρονικό αρχείο, έγινε σμίκρυνση κατά ποσοστό 39%

ΚΛΙΜΑΚΑ 1:20.000

ΦΩΤΟΛΗΨΙΑ: 2015 - 2016

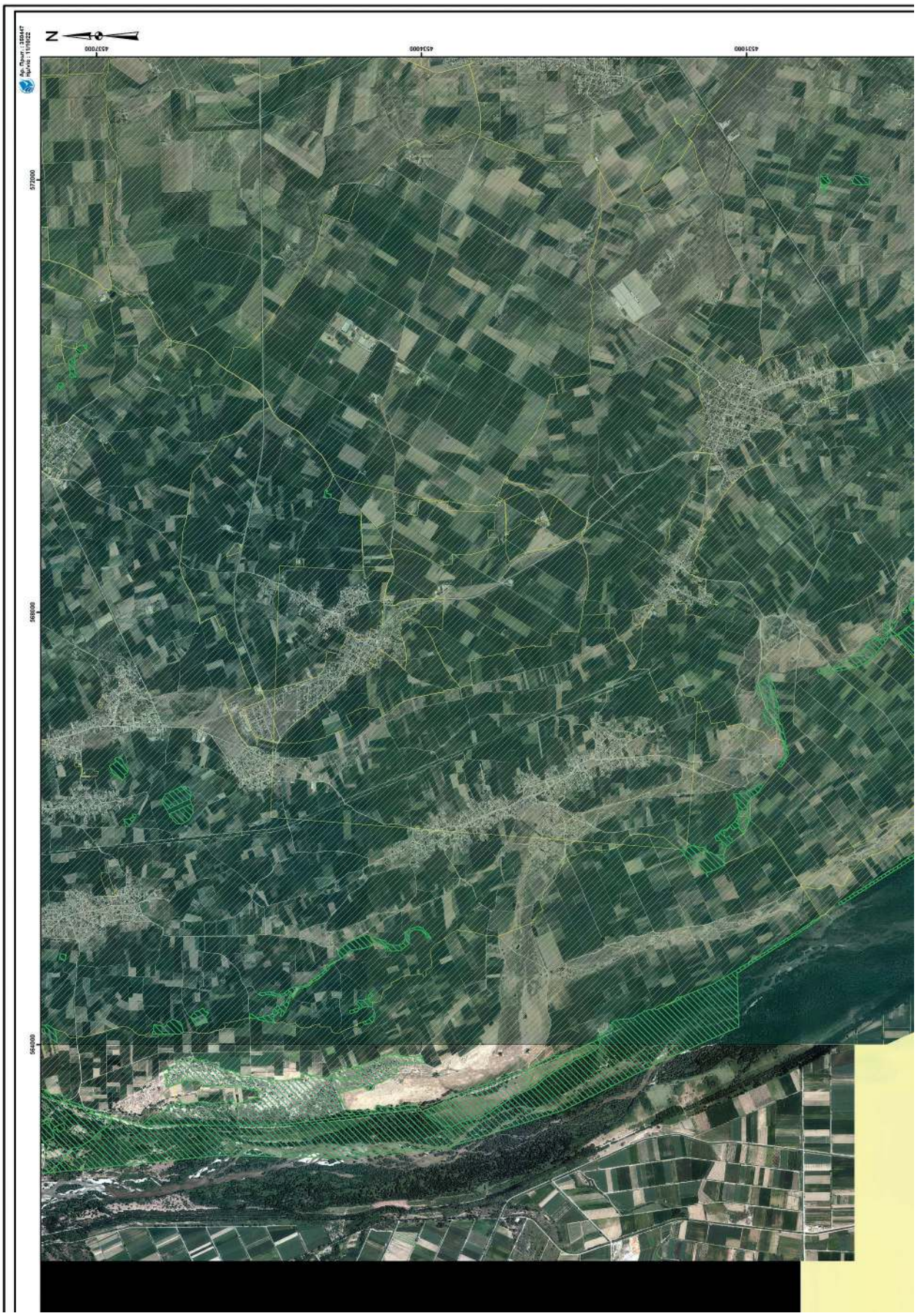
N
4537000
4534000
4531000
572000
568000
564000

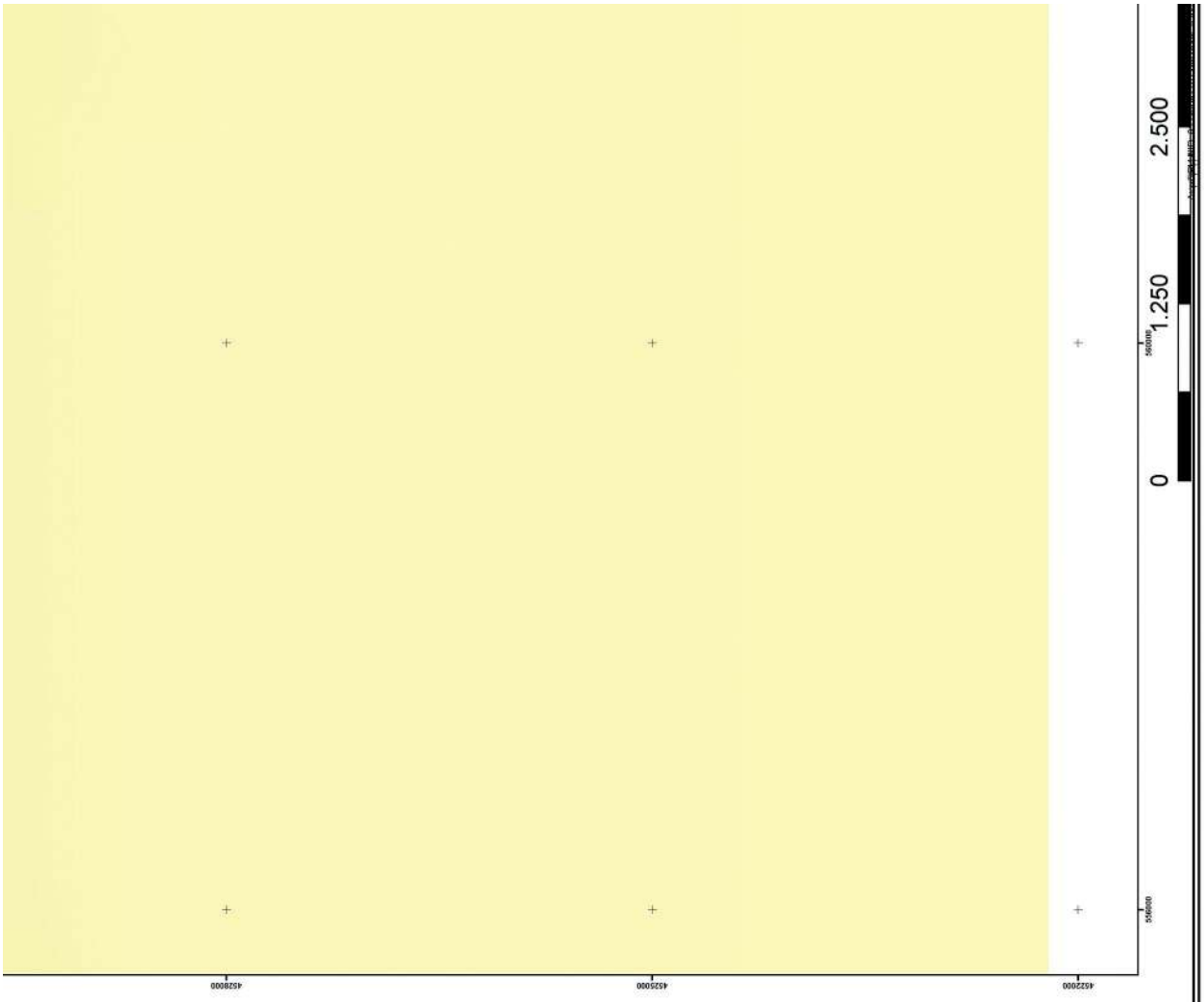

ΥΠΟΜΝΗΜΑ

ΔΑΣΙΚΕΣ ΕΝ ΓΕΝΕΙ ΕΚΤΑΣΕΙΣ ΤΩΝ ΠΑΡ. 1, 2, 3, 4 ΚΑΙ 5 ΑΡΘΡΟΥ 3 Ν998/1979

ΕΚΤΑΣΕΙΣ ΠΟΥ ΔΕΝ ΔΙΕΠΟΝΤΑΙ ΑΠΟ ΤΙΣ ΔΙΑΤΑΞΕΙΣ ΔΑΣΙΚΗΣ ΝΟΜΟΘΕΣΙΑΣ

PANAGIOTIS MOUCHTARIDIS
ΑΚΡΙΒΕΣ ΑΝΤΙΓΡΑΦΟ
12.10.2022 10:26

ΘΕΩΡΗΘΗΚΕ
ΜΕ ΤΗΝ 308058/15-9-2022 ΑΠΟΦΑΣΗ ΔΙΕΥΘΥΝΣΗΣ ΔΑΣΩΝ
ΞΑΝΘΗΣ (ΑΔΑ: 9Υ2Ο4653Π81ΨΛ)

ΕΠΙΣΥΝΑΠΤΕΤΑΙ
ΣΤΗΝ ΥΠ’ΑΡΙΘΜ ..... ΑΠΟΦΑΣΗ
ΓΕΝΙΚΟΥ ΓΡΑΜΜΑΤΕΑ ΔΑΣΩΝ

4525000
4526000
4527000
572000
568000
564000
5.000
7.500
10.000
Meters

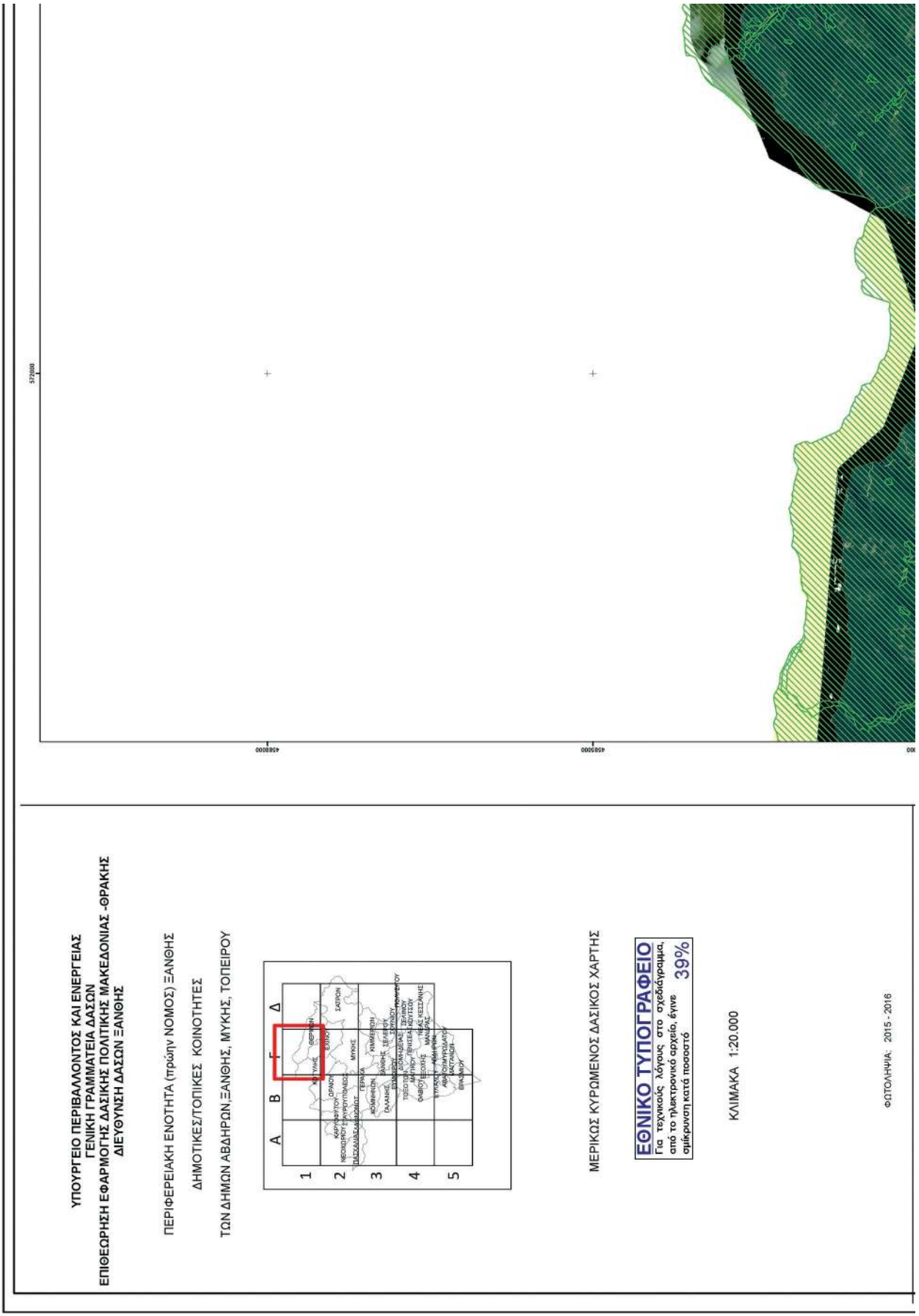
ΥΠΟΥΡΓΕΙΟ ΠΕΡΙΒΑΛΛΟΝΤΟΣ ΚΑΙ ΕΝΕΡΓΕΙΑΣ
ΓΕΝΙΚΗ ΓΡΑΜΜΑΤΕΙΑ ΔΑΣΩΝ
ΕΠΙΘΕΩΡΗΣΗ ΕΦΑΡΜΟΓΗΣ ΔΑΣΙΚΗΣ ΠΟΛΙΤΙΚΗΣ ΜΑΚΕΔΟΝΙΑΣ -ΘΡΑΚΗΣ
ΔΙΕΥΘΥΝΣΗ ΔΑΣΩΝ ΞΑΝΘΗΣ
ΠΕΡΙΦΕΡΕΙΑΚΗ ΕΝΟΤΗΤΑ (πρώην ΝΟΜΟΣ) ΞΑΝΘΗΣ
ΔΗΜΟΤΙΚΕΣ/ΤΟΠΙΚΕΣ ΚΟΙΝΟΤΗΤΕΣ
ΤΩΝ ΔΗΜΩΝ ΑΒΔΗΡΩΝ,ΞΑΝΘΗΣ, ΜΥΚΗΣ, ΤΟΠΕΙΡΟΥ
Α Β Γ Δ
1
2
3
4
5
ΜΕΡΙΚΩΣ ΚΥΡΩΜΕΝΟΣ ΔΑΣΙΚΟΣ ΧΑΡΤΗΣ
ΕΘΝΙΚΟ ΤΥΠΟΓΡΑΦΕΙΟ
Για τεχνικούς λόγους στο σχεδίγραμμα, από το ηλεκτρονικό αρχείο, έγινε αμίκρυνση κατά ποσοστό 39%
ΚΛΙΜΑΚΑ 1:20.000
ΦΩΤΟΛΗΨΙΑ: 2015 - 2016


Αρ. Πίνακ.: 2024447
Ημ/νία: 11/10/22
N
4588000
4585000
584000
580000
576000



ΥΠΟΜΝΗΜΑ

ΔΑΣΙΚΕΣ ΕΝ ΓΕΝΕΙ ΕΚΤΑΣΕΙΣ ΤΩΝ ΠΑΡ. 1, 2, 3, 4 ΚΑΙ 5 ΑΡΘΡΟΥ 3 Ν998/1979

ΕΚΤΑΣΕΙΣ ΠΟΥ ΔΕΝ ΔΙΕΠΟΝΤΑΙ ΑΠΟ ΤΙΣ ΔΙΑΤΑΞΕΙΣ ΔΑΣΙΚΗΣ ΝΟΜΟΘΕΣΙΑΣ

PANAGIOTIS MOUCHTARIDIS
ΑΚΡΙΒΕΣ ΑΝΤΙΓΡΑΦΟ
12.10.2022 10:28

ΘΕΩΡΗΘΗΚΕ
ΜΕ ΤΗΝ 308058/15-9-2022 ΑΠΟΦΑΣΗ ΔΙΕΥΘΥΝΣΗΣ ΔΑΣΩΝ
ΞΑΝΘΗΣ (ΑΔΑ: ΘΥΖΟΜΘ53ΠΒ1ΨΛ)

ΕΠΙΣΥΝΑΠΤΕΤΑΙ
ΣΤΗΝ ΥΠ' ΑΡΙΘΜ. ..... ΑΠΟΦΑΣΗ
ΤΕΝΙΚΟΥ ΓΡΑΜΜΑΤΕΑ ΔΑΣΩΝ

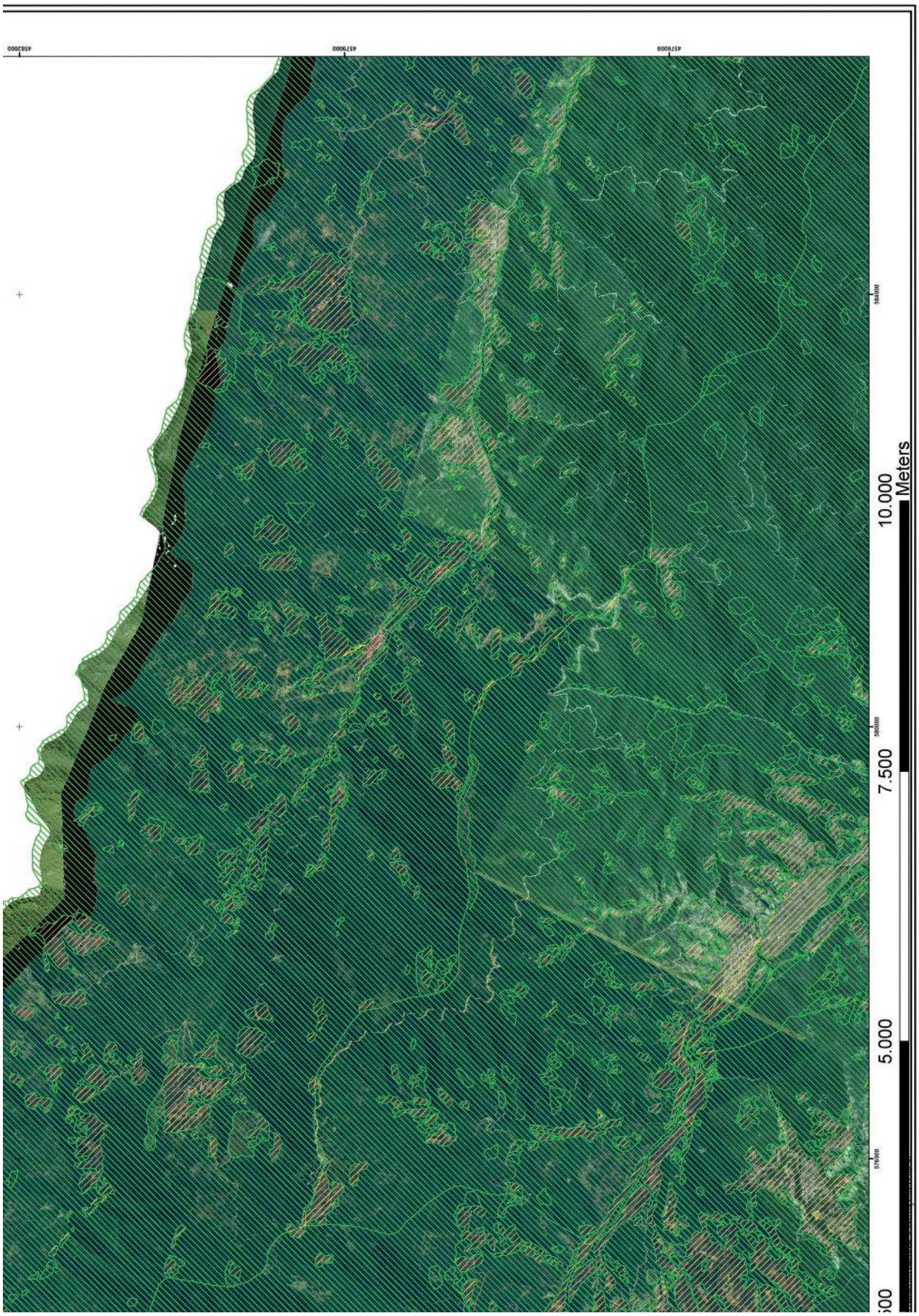
4582000
4579000
4576000
584000
581000
578000
0
2.500
5.000
7.500
10.000
Meters


ΥΠΟΥΡΓΕΙΟ ΠΕΡΙΒΑΛΛΟΝΤΟΣ ΚΑΙ ΕΝΕΡΓΕΙΑΣ
ΓΕΝΙΚΗ ΓΡΑΜΜΑΤΕΙΑ ΔΑΣΩΝ
ΕΠΙΘΕΩΡΗΣΗ ΕΦΑΡΜΟΓΗΣ ΔΑΣΙΚΗΣ ΠΟΛΙΤΙΚΗΣ ΜΑΚΕΔΟΝΙΑΣ -ΘΡΑΚΗΣ
ΔΙΕΥΘΥΝΣΗ ΔΑΣΩΝ ΞΑΝΘΗΣ
ΠΕΡΙΦΕΡΕΙΑΚΗ ΕΝΟΤΗΤΑ (πρώην ΝΟΜΟΣ) ΞΑΝΘΗΣ
ΔΗΜΟΤΙΚΕΣ/ΤΟΠΙΚΕΣ ΚΟΙΝΟΤΗΤΕΣ
ΤΩΝ ΔΗΜΩΝ ΑΒΔΗΡΩΝ,ΞΑΝΘΗΣ, ΜΥΚΗΣ, ΤΟΠΕΙΡΟΥ
Α Β Γ Δ
1
2
3
4
5
ΜΕΡΙΚΩΣ ΚΥΡΩΜΕΝΟΣ ΔΑΣΙΚΟΣ ΧΑΡΤΗΣ
ΕΘΝΙΚΟ ΤΥΠΟΓΡΑΦΕΙΟ
Για τεχνικούς λόγους στο σχεδιάγραμμα, από το ηλεκτρονικό αρχείο, έγινε σμίκρυνση κατά ποσοστό 39%
ΚΛΙΜΑΚΑ 1:20.000
ΦΩΤΟΛΗΨΙΑ: 2015 - 2016


N
Αρ. Πρωτ.: 330647
Ημ/νία: 11/10/22
457600
457800
458000
584000
580000
576000



ΥΠΟΜΝΗΜΑ

ΔΑΣΙΚΕΣ ΕΝ ΓΕΝΕΙ ΕΚΤΑΣΕΙΣ ΤΩΝ ΠΑΡ. 1, 2, 3, 4 ΚΑΙ 5 ΑΡΘΡΟΥ 3 Ν998/1979

ΕΚΤΑΣΕΙΣ ΠΟΥ ΔΕΝ ΔΙΕΠΟΝΤΑΙ ΑΠΟ ΤΙΣ ΔΙΑΤΑΞΕΙΣ ΔΑΣΙΚΗΣ ΝΟΜΟΘΕΣΙΑΣ

PANAGIOTIS MOUCHTARIDIS
ΑΚΡΙΒΕΣ ΑΝΤΙΓΡΑΦΟ
12.10.2022 10:31

ΘΕΩΡΗΘΗΚΕ
ΜΕ ΤΗΝ 308058/15-9-2022 ΑΠΟΦΑΣΗ ΔΙΕΥΘΥΝΣΗΣ ΔΑΣΩΝ
ΞΑΝΘΗΣ (ΑΔΑ: ΨΥΖΟ4653ΠΒ1Ψ7Λ)

ΕΠΙΣΥΝΑΠΤΕΤΑΙ
ΣΤΗΝ ΥΠ’ΑΡΙΘΜ. ..... ΑΠΟΦΑΣΗ
ΤΕΝΙΚΟΥ ΓΡΑΜΜΑΤΕΑ ΔΑΣΩΝ


4567000
4566000
4565000
576000
578000
580000
582000
584000
00
5.000
7.500
10.000
Meters



ΥΠΟΥΡΓΕΙΟ ΠΕΡΙΒΑΛΛΟΝΤΟΣ ΚΑΙ ΕΝΕΡΓΕΙΑΣ
ΓΕΝΙΚΗ ΓΡΑΜΜΑΤΕΙΑ ΔΑΣΩΝ
ΕΠΙΘΕΩΡΗΣΗ ΕΦΑΡΜΟΓΗΣ ΔΑΣΙΚΗΣ ΠΟΛΙΤΙΚΗΣ ΜΑΚΕΔΟΝΙΑΣ -ΘΡΑΚΗΣ
ΔΙΕΥΘΥΝΣΗ ΔΑΣΩΝ ΞΑΝΘΗΣ

ΠΕΡΙΦΕΡΕΙΑΚΗ ΕΝΟΤΗΤΑ (πρώην ΝΟΜΟΣ) ΞΑΝΘΗΣ

ΔΗΜΟΤΙΚΕΣ/ΤΟΠΙΚΕΣ ΚΟΙΝΟΤΗΤΕΣ

ΤΩΝ ΔΗΜΩΝ ΑΒΔΗΡΩΝ,ΞΑΝΘΗΣ, ΜΥΚΗΣ, ΤΟΠΕΙΡΟΥ

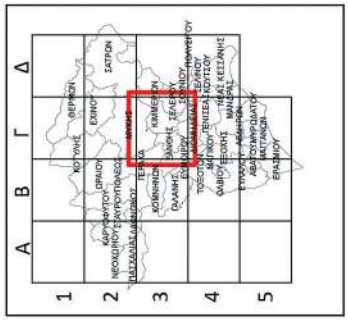

ΜΕΡΙΚΩΣ ΚΥΡΩΜΕΝΟΣ ΔΑΣΙΚΟΣ ΧΑΡΤΗΣ

ΕΘΝΙΚΟ ΤΥΠΟΓΡΑΦΕΙΟ
Για τεχνικούς λόγους στο σχεδιάγραμμα, από το ηλεκτρονικό αρχείο, έγινε σμίκρυνση κατά ποσοστό 39%

ΚΛΙΜΑΚΑ 1:20.000

ΦΩΤΟΛΗΨΙΑ: 2015 - 2016


Αρ. Πρωτ.: 308447
Αχρόνιο : 11/10/22
N
456000
456100
456200
564000
580000
579000

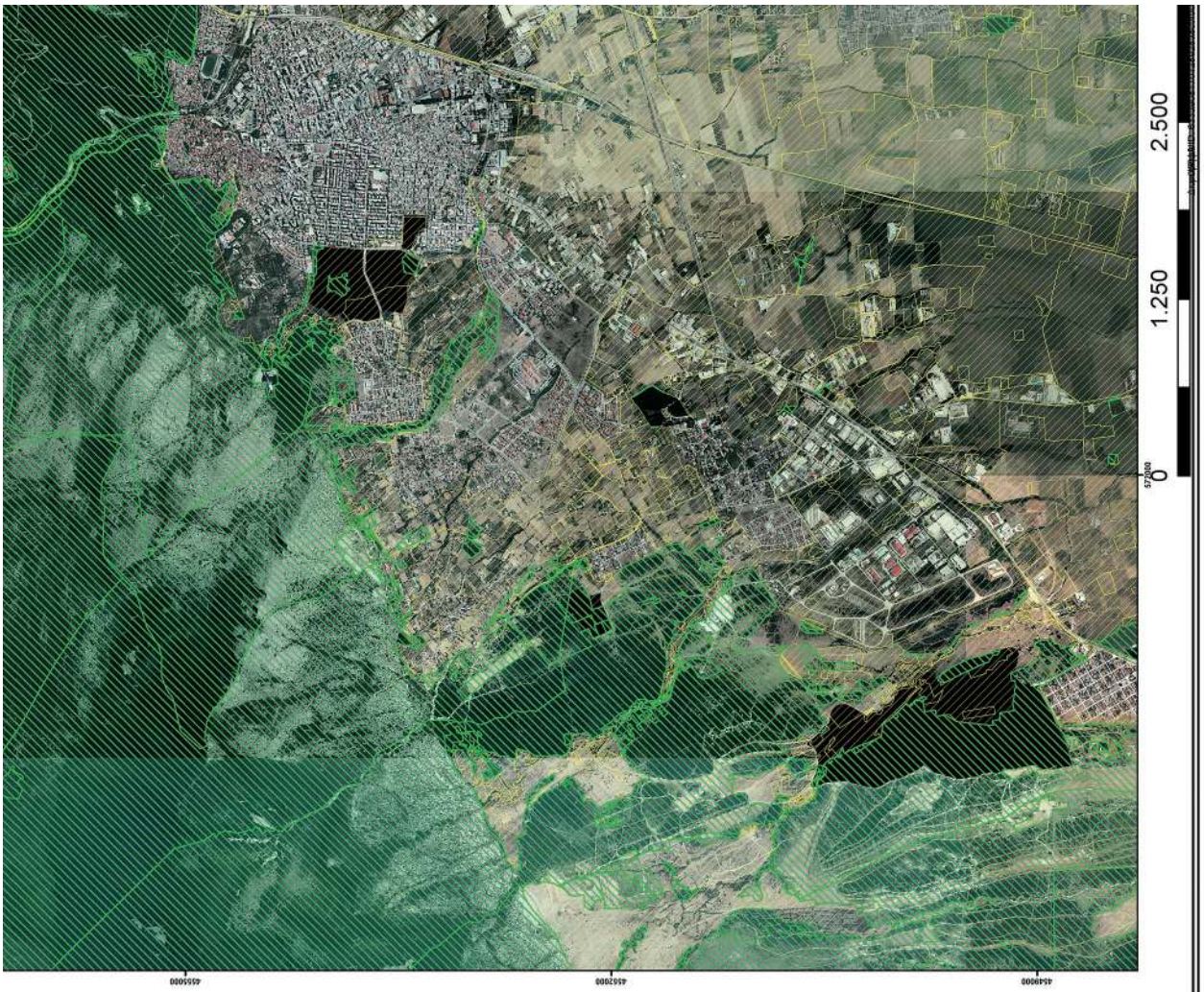

ΥΠΟΜΝΗΜΑ

ΔΑΣΙΚΕΣ ΕΝ ΓΕΝΕΙ ΕΚΤΑΣΕΙΣ ΤΩΝ ΠΑΡ. 1, 2, 3, 4 ΚΑΙ 5 ΑΡΘΡΟΥ 3 Ν.998/1979

ΕΚΤΑΣΕΙΣ ΠΟΥ ΔΕΝ ΔΙΕΠΟΝΤΑΙ ΑΠΟ ΤΙΣ ΔΙΑΤΑΞΕΙΣ ΔΑΣΙΚΗΣ ΝΟΜΟΘΕΣΙΑΣ

PANAGIOTIS MOUCHTARIDIS
ΑΚΡΙΒΕΣ ΑΝΤΙΓΡΑΦΟ
12.10.2022 10:33

ΘΕΩΡΗΘΗΚΕ
ΜΕ ΤΗΝ 308058/15-9-2022 ΑΠΟΦΑΣΗ ΔΙΕΥΘΥΝΣΗΣ ΔΑΣΩΝ
ΞΑΝΘΗΣ (ΑΔΑ: ΘΥΖΟ4653ΠΒ1ΨΛ)

ΕΠΙΣΥΝΑΠΤΕΤΑΙ
ΣΤΗΝ ΥΠ’ ΑΡΙΘΜ. ..... ΑΠΟΦΑΣΗ
ΤΕΥΧΟΥΣ ΓΡΑΜΜΑΤΕΑ ΔΑΣΩΝ

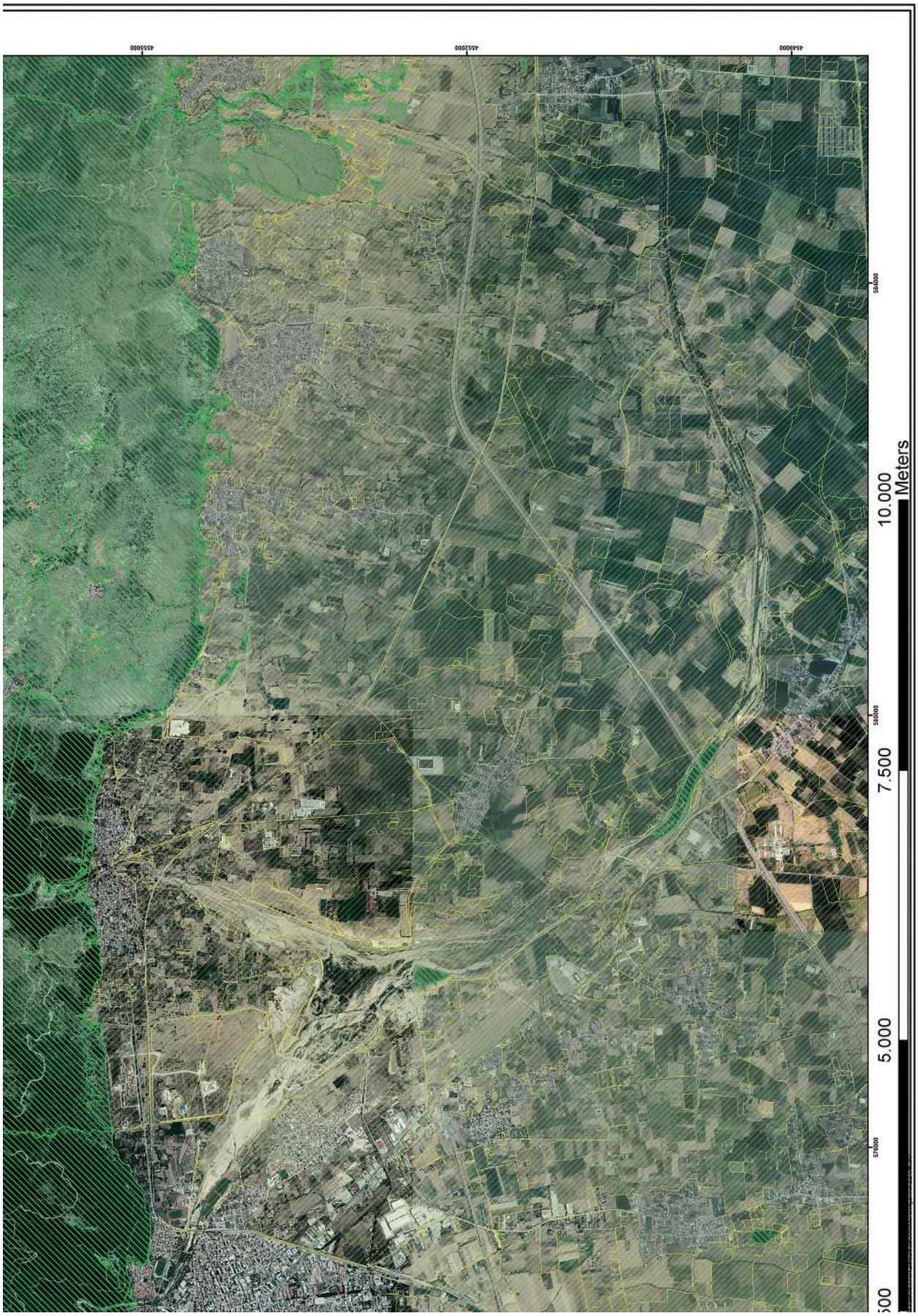
4545000
4552000
4555000
564000
580000
570000
10.000
7.500
5.000
Meters

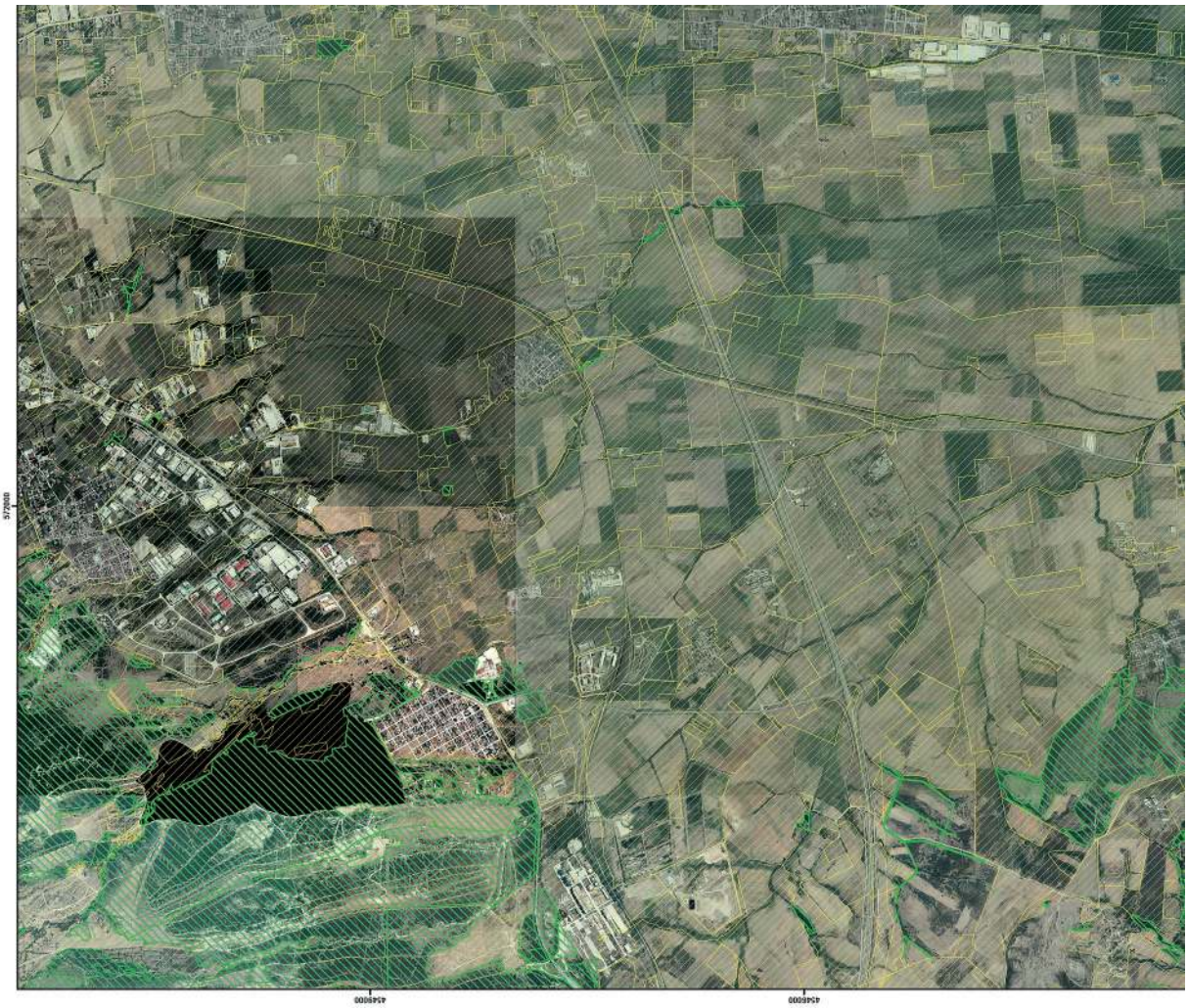

ΥΠΟΥΡΓΕΙΟ ΠΕΡΙΒΑΛΛΟΝΤΟΣ ΚΑΙ ΕΝΕΡΓΕΙΑΣ
ΓΕΝΙΚΗ ΓΡΑΜΜΑΤΕΙΑ ΔΑΣΩΝ
ΕΠΙΘΕΩΡΗΣΗ ΕΦΑΡΜΟΓΗΣ ΔΑΣΙΚΗΣ ΠΟΛΙΤΙΚΗΣ ΜΑΚΕΔΟΝΙΑΣ -ΘΡΑΚΗΣ
ΔΙΕΥΘΥΝΣΗ ΔΑΣΩΝ ΞΑΝΘΗΣ

ΠΕΡΙΦΕΡΕΙΑΚΗ ΕΝΟΤΗΤΑ (πρώην ΝΟΜΟΣ) ΞΑΝΘΗΣ

ΔΗΜΟΤΙΚΕΣ/ΤΟΠΙΚΕΣ ΚΟΙΝΟΤΗΤΕΣ

ΤΩΝ ΔΗΜΩΝ ΑΒΔΗΡΩΝ,ΞΑΝΘΗΣ, ΜΥΚΗΣ, ΤΟΠΕΙΡΟΥ

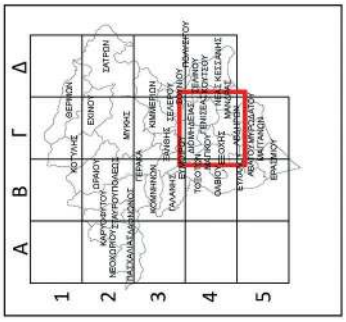

ΜΕΡΙΚΩΣ ΚΥΡΩΜΕΝΟΣ ΔΑΣΙΚΟΣ ΧΑΡΤΗΣ

ΕΘΝΙΚΟ ΤΥΠΟΓΡΑΦΕΙΟ
Για τεχνικούς λόγους στο σχεδιόγραμμα, από το ηλεκτρονικό αρχείο, έγινε σμίκρυνση κατά ποσοστό 39%

ΚΛΙΜΑΚΑ 1:20.000

ΦΩΤΟΛΗΨΙΑ: 2015 - 2016

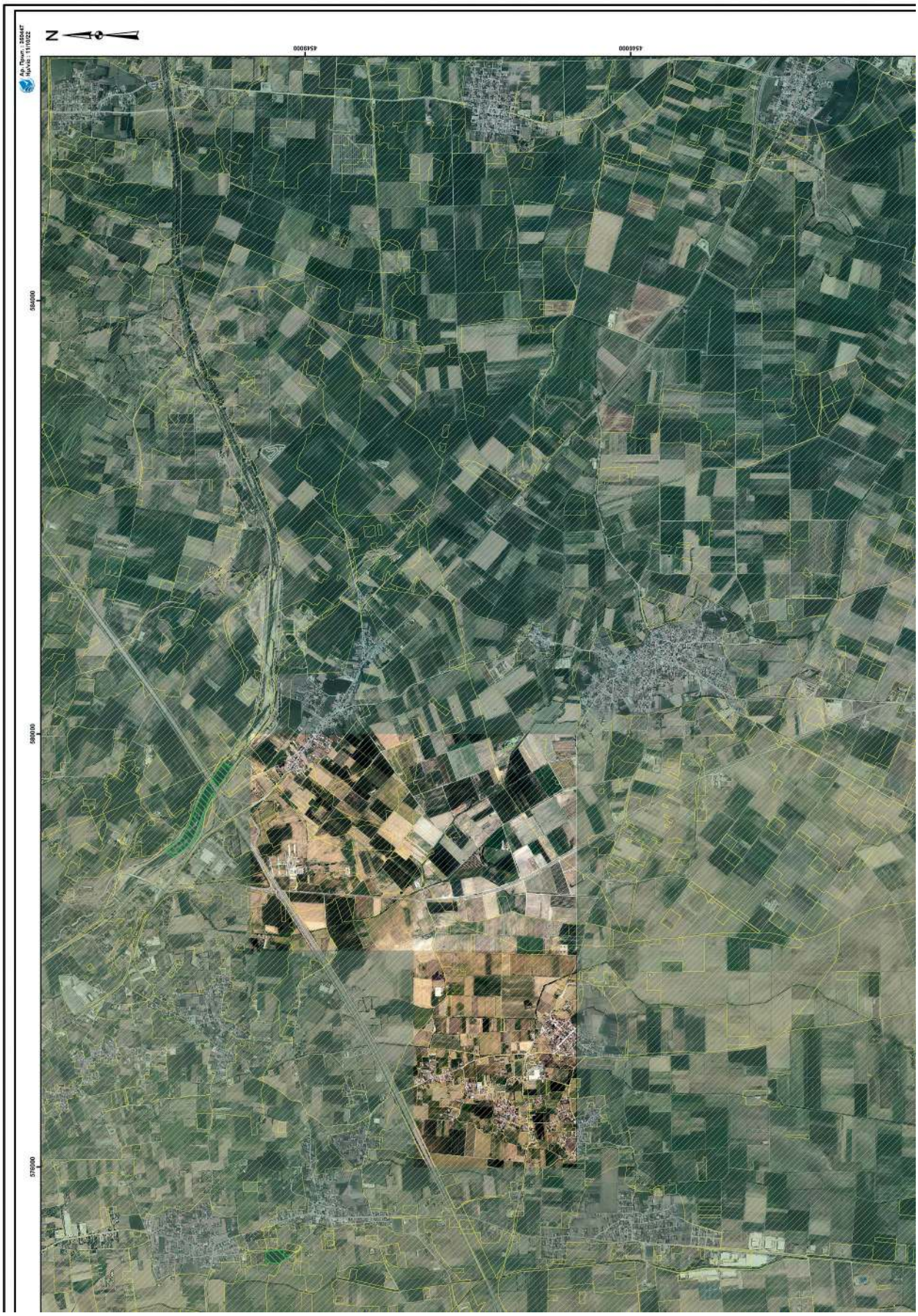
N
Αρ. Πρωτ.: 285447
Ημ/νία: 1310522
4546000
4546000
584000
580000
576000

ΥΠΟΜΝΗΜΑ

ΔΑΣΙΚΕΣ ΕΝ ΓΕΝΕΙ ΕΚΤΑΣΕΙΣ ΤΩΝ ΠΑΡ. 1, 2, 3, 4 ΚΑΙ 5 ΑΡΘΡΟΥ 3 Ν998/1979

ΕΚΤΑΣΕΙΣ ΠΟΥ ΔΕΝ ΔΙΕΠΟΝΤΑΙ ΑΠΟ ΤΙΣ ΔΙΑΤΑΞΕΙΣ ΔΑΣΙΚΗΣ ΝΟΜΟΘΕΣΙΑΣ

PANAGIOTIS MOUCHTARIDIS
ΑΚΡΙΒΕΣ ΑΝΤΙΓΡΑΦΟ
12.10.2022 10:36

ΘΕΩΡΗΘΗΚΕ
ΜΕ ΤΗΝ 308058/15-9-2022 ΑΠΟΦΑΣΗ ΔΙΕΥΘΥΝΣΗΣ ΔΑΣΩΝ
ΞΑΝΘΗΣ (ΑΔΑ: ΘΥΖΟ46531Π81-ΨΛ)

ΕΠΙΣΥΝΑΠΤΕΤΑΙ
ΣΤΗΝ ΥΠ/ΑΡΙΘΜ. ..... ΑΠΟΦΑΣΗ
ΓΕΝΙΚΟΥ ΓΡΑΜΜΑΤΕΑ ΔΑΣΩΝ

4543000
4560000
4537000
570000
580000
590000
00
5.000
7.500
10.000
Meters



ΥΠΟΥΡΓΕΙΟ ΠΕΡΙΒΑΛΛΟΝΤΟΣ ΚΑΙ ΕΝΕΡΓΕΙΑΣ
ΓΕΝΙΚΗ ΓΡΑΜΜΑΤΕΙΑ ΔΑΣΩΝ
ΕΠΙΘΕΩΡΗΣΗ ΕΦΑΡΜΟΓΗΣ ΔΑΣΙΚΗΣ ΠΟΛΙΤΙΚΗΣ ΜΑΚΕΔΟΝΙΑΣ -ΘΡΑΚΗΣ
ΔΙΕΥΘΥΝΣΗ ΔΑΣΩΝ ΞΑΝΘΗΣ

ΠΕΡΙΦΕΡΕΙΑΚΗ ΕΝΟΤΗΤΑ (πρώην ΝΟΜΟΣ) ΞΑΝΘΗΣ

ΔΗΜΟΤΙΚΕΣ/ΤΟΠΙΚΕΣ ΚΟΙΝΟΤΗΤΕΣ

ΤΩΝ ΔΗΜΩΝ ΑΒΔΗΡΩΝ,ΞΑΝΘΗΣ, ΜΥΚΗΣ, ΤΟΠΕΙΡΟΥ

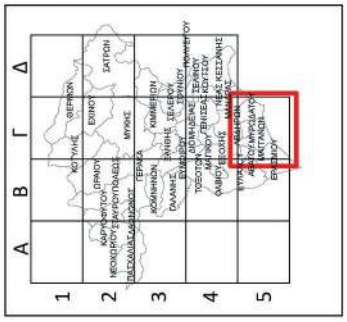

ΜΕΡΙΚΩΣ ΚΥΡΩΜΕΝΟΣ ΔΑΣΙΚΟΣ ΧΑΡΤΗΣ

ΕΘΝΙΚΟ ΤΥΠΟΓΡΑΦΕΙΟ
Για τεχνικούς λόγους στο σχεδιάγραμμα, από το ηλεκτρονικό αρχείο, έγινε σμίκρυνση κατά ποσοστό 39%

ΚΛΙΜΑΚΑ 1:20.000

ΦΩΤΟΛΗΨΙΑ: 2015 - 2016

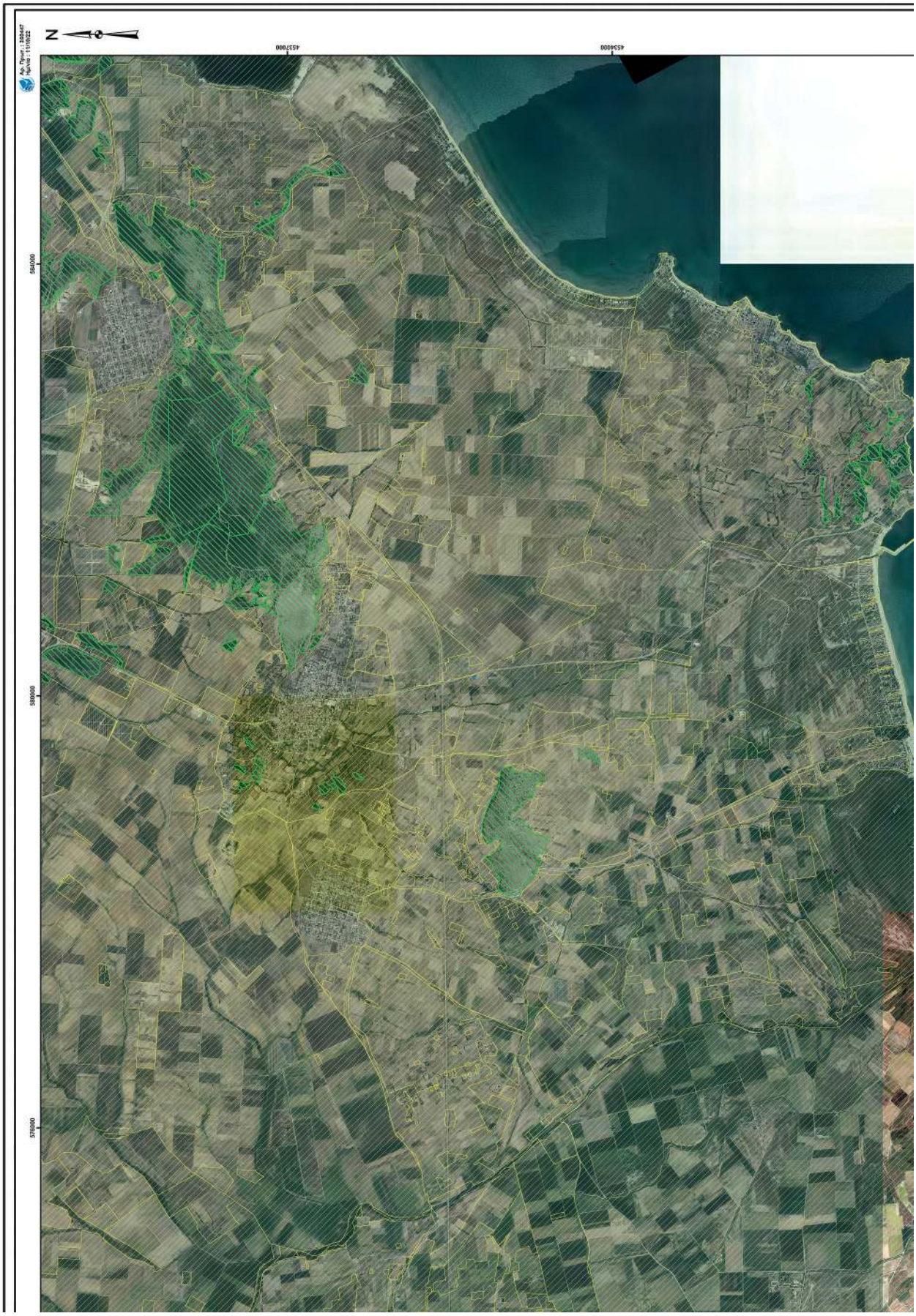
Αρ. Πρωτ.: 388447
Ημ/νία : 11/10/22
N
4537000
4534000
584000
580000
576000

ΥΠΟΜΝΗΜΑ

ΔΑΣΙΚΕΣ ΕΝ ΓΕΝΕΙ ΕΚΤΑΣΕΙΣ ΤΩΝ ΠΑΡ. 1, 2, 3, 4 ΚΑΙ 5 ΑΡΘΡΟΥ 3 Ν998/1979

ΕΚΤΑΣΕΙΣ ΠΟΥ ΔΕΝ ΔΙΕΠΟΝΤΑΙ ΑΠΟ ΤΙΣ ΔΙΑΤΑΞΕΙΣ ΔΑΣΙΚΗΣ ΝΟΜΟΘΕΣΙΑΣ

PANAGIOTIS MOUCHTARIDIS
ΑΚΡΙΒΕΣ ΑΝΤΙΓΡΑΦΟ
12.10.2022 10:38

ΘΕΩΡΗΘΗΚΕ
ΜΕ ΤΗΝ 308058/15-9-2022 ΑΠΟΦΑΣΗ ΔΙΕΥΘΥΝΣΗΣ ΔΑΣΩΝ
ΞΑΝΘΗΣ (ΑΔΑ: ΘΥΖΟ4653Π81-ΨΛ)

ΕΠΙΣΥΝΑΠΤΕΤΑΙ
ΣΤΗΝ ΥΠ’ΑΡΙΘΜ. ..... ΑΠΟΦΑΣΗ
ΓΕΝΙΚΟΥ ΓΡΑΜΜΑΤΕΑ ΔΑΣΩΝ

4531000
4528000
4525000
568000
580000
592000
500
5.000
7.500
10.000
Meters


ΥΠΟΥΡΓΕΙΟ ΠΕΡΙΒΑΛΛΟΝΤΟΣ ΚΑΙ ΕΝΕΡΓΕΙΑΣ
ΓΕΝΙΚΗ ΓΡΑΜΜΑΤΕΙΑ ΔΑΣΩΝ
ΕΠΙΘΕΩΡΗΣΗ ΕΦΑΡΜΟΓΗΣ ΔΑΣΙΚΗΣ ΠΟΛΙΤΙΚΗΣ ΜΑΚΕΔΟΝΙΑΣ -ΘΡΑΚΗΣ
ΔΙΕΥΘΥΝΣΗ ΔΑΣΩΝ ΞΑΝΘΗΣ
ΠΕΡΙΦΕΡΕΙΑΚΗ ΕΝΟΤΗΤΑ (πρώην ΝΟΜΟΣ) ΞΑΝΘΗΣ
ΔΗΜΟΤΙΚΕΣ/ΤΟΠΙΚΕΣ ΚΟΙΝΟΤΗΤΕΣ
ΤΩΝ ΔΗΜΩΝ ΑΒΔΗΡΩΝ,ΞΑΝΘΗΣ, ΜΥΚΗΣ, ΤΟΠΕΙΡΟΥ
Α
Β
Γ
Δ
1
2
3
4
5
ΜΕΡΙΚΩΣ ΚΥΡΩΜΕΝΟΣ ΔΑΣΙΚΟΣ ΧΑΡΤΗΣ
ΕΘΝΙΚΟ ΤΥΠΟΓΡΑΦΕΙΟ
Για τεχνικούς λόγους στο σχεδιάγραμμα, από το ηλεκτρονικό αρχείο, έγινε σμίκρυνση κατά ποσοστό 39%
ΚΛΙΜΑΚΑ 1:20.000
ΦΩΤΟΛΗΨΙΑ: 2015 - 2016


Αρ.Πρωτ.: 339447
Ημ/νία: 11/10/22
N
600000
586000
552000
4585000
4585000
2000

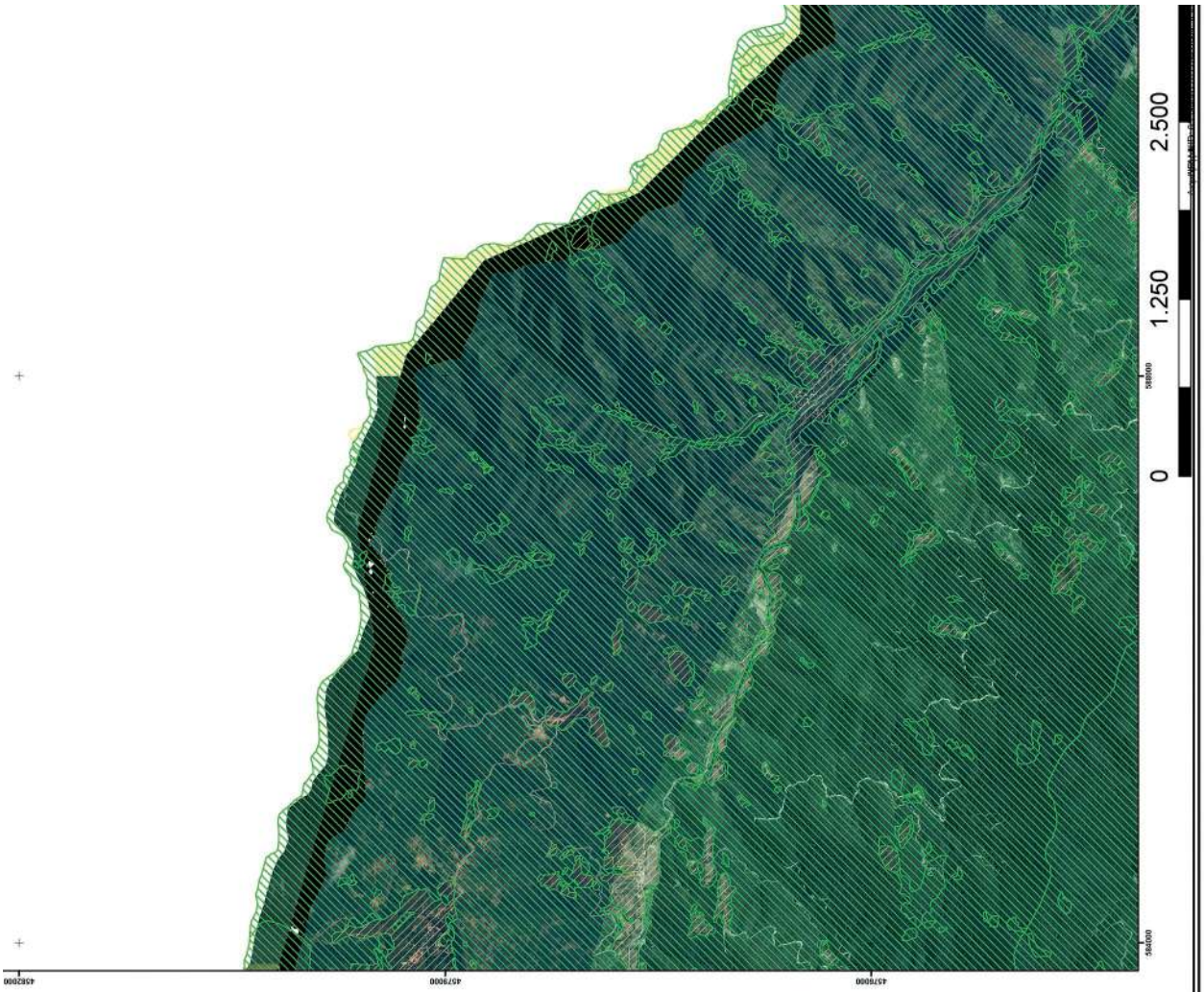

ΥΠΟΜΝΗΜΑ

ΔΑΣΙΚΕΣ ΕΝ ΓΕΝΕΙ ΕΚΤΑΣΕΙΣ ΤΩΝ ΠΑΡ. 1, 2, 3, 4 ΚΑΙ 5 ΑΡΘΡΟΥ 3 Ν998/1979

ΕΚΤΑΣΕΙΣ ΠΟΥ ΔΕΝ ΔΙΕΠΟΝΤΑΙ ΑΠΟ ΤΙΣ ΔΙΑΤΑΞΕΙΣ ΔΑΣΙΚΗΣ ΝΟΜΟΘΕΣΙΑΣ

PANAGIOTIS MOUCHTARIDIS
ΑΚΡΙΒΕΣ ΑΝΤΙΓΡΑΦΟ
12.10.2022 10:44

ΘΕΩΡΗΘΗΚΕ
ΜΕ ΤΗΝ 308058/15-9-2022 ΑΠΟΦΑΣΗ ΔΙΕΥΘΥΝΣΗΣ ΔΑΣΩΝ
ΞΑΝΘΗΣ (ΑΔΑ: ΘΥ2Ο46Ξ3Π81ΨΛ)

ΕΠΙΣΥΝΑΠΤΕΤΑΙ
ΣΤΗΝ ΥΠ' ΑΡΙΘΜ. ..... ΑΠΟΦΑΣΗ
ΤΕΝΙΚΟΥ ΓΡΑΜΜΑΤΕΑ ΔΑΣΩΝ

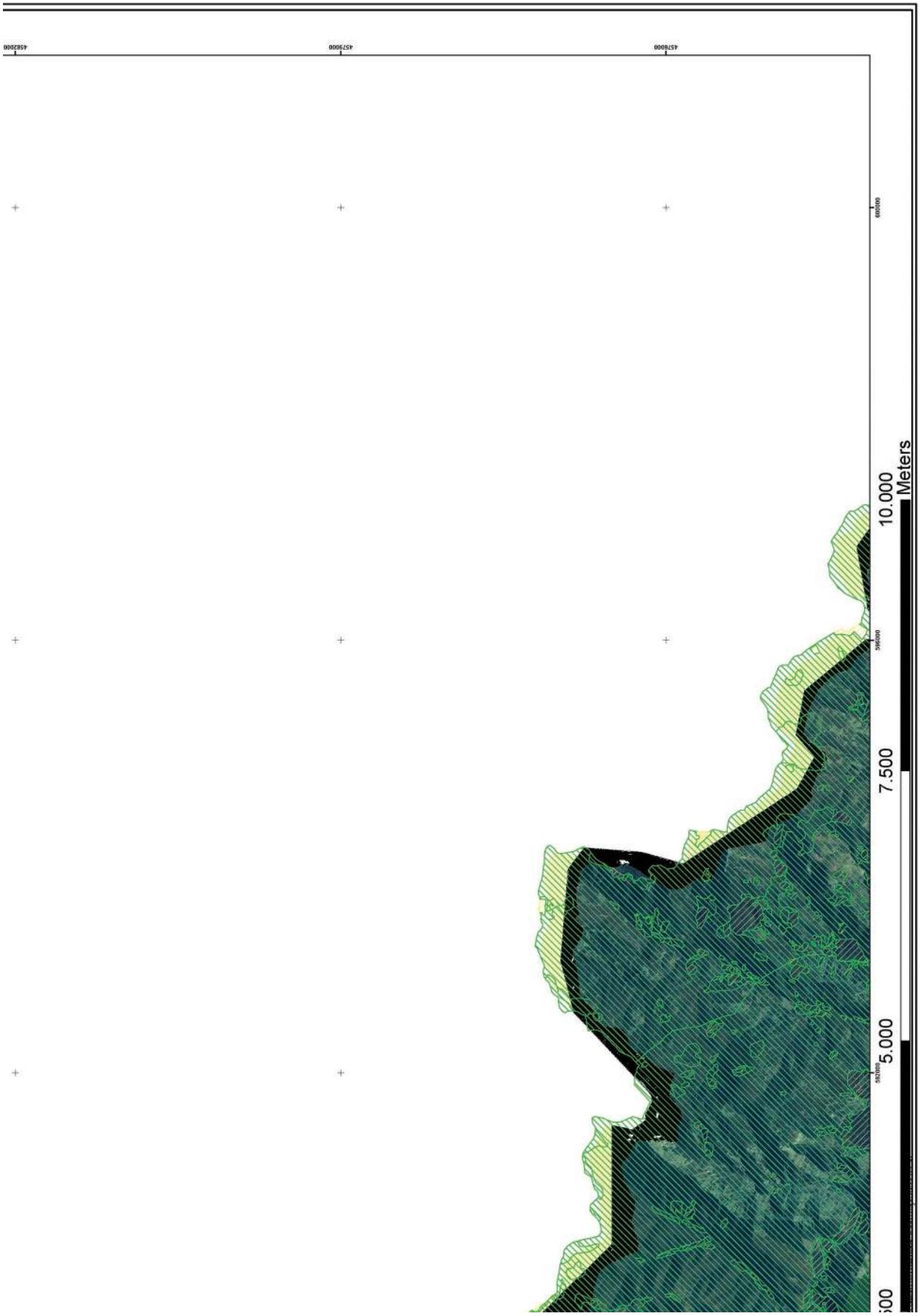
4582000
4579000
4576000
600000
596000
592000
588000
10.000
7.500
5.000
Meters

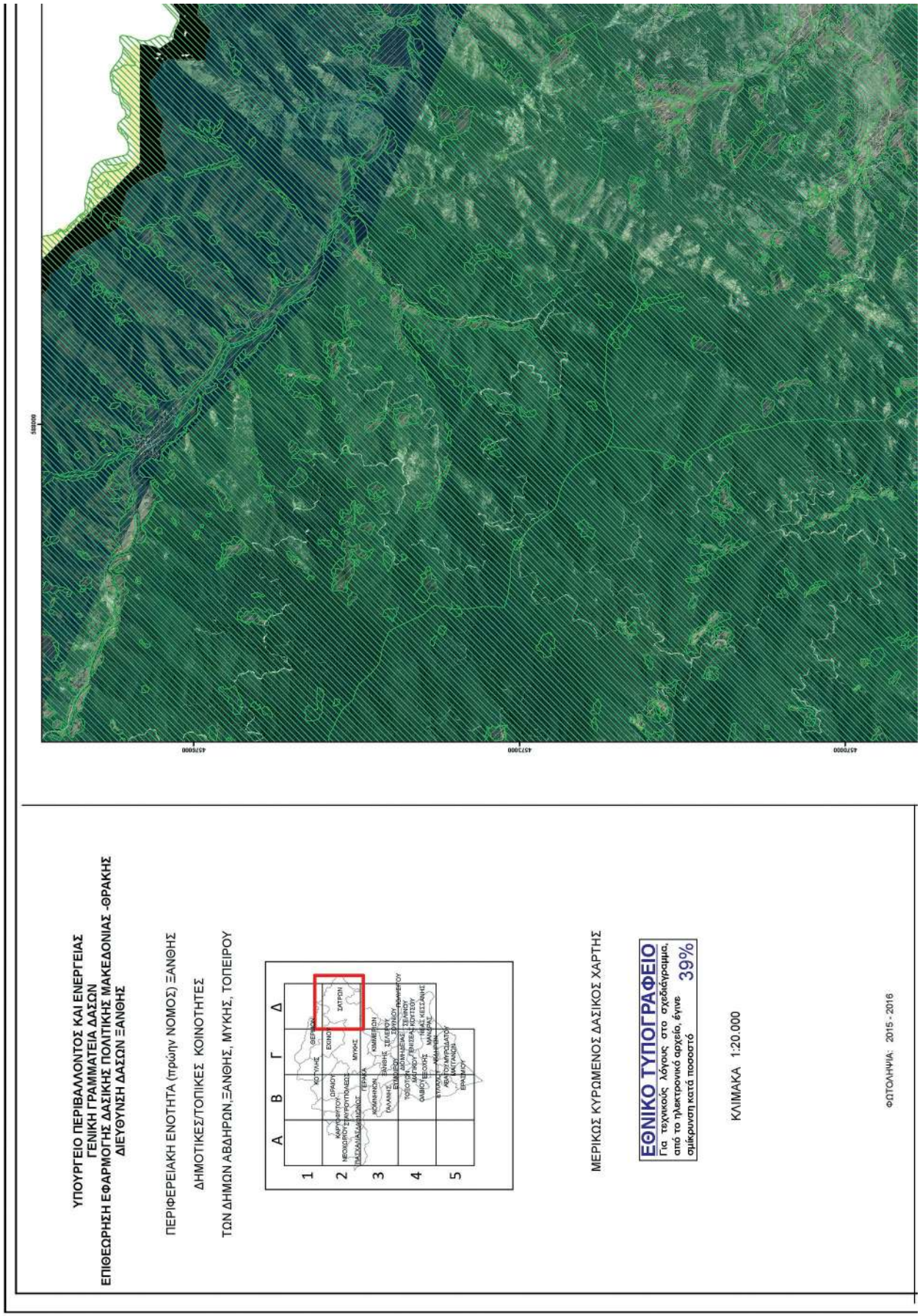
ΥΠΟΥΡΓΕΙΟ ΠΕΡΙΒΑΛΛΟΝΤΟΣ ΚΑΙ ΕΝΕΡΓΕΙΑΣ
ΓΕΝΙΚΗ ΓΡΑΜΜΑΤΕΙΑ ΔΑΣΩΝ
ΕΠΙΘΕΩΡΗΣΗ ΕΦΑΡΜΟΓΗΣ ΔΑΣΙΚΗΣ ΠΟΛΙΤΙΚΗΣ ΜΑΚΕΔΟΝΙΑΣ -ΘΡΑΚΗΣ
ΔΙΕΥΘΥΝΣΗ ΔΑΣΩΝ ΞΑΝΘΗΣ
ΠΕΡΙΦΕΡΕΙΑΚΗ ΕΝΟΤΗΤΑ (πρώην ΝΟΜΟΣ) ΞΑΝΘΗΣ
ΔΗΜΟΤΙΚΕΣ/ΤΟΠΙΚΕΣ ΚΟΙΝΟΤΗΤΕΣ
ΤΩΝ ΔΗΜΩΝ ΑΒΔΗΡΩΝ,ΞΑΝΘΗΣ, ΜΥΚΗΣ, ΤΟΠΕΙΡΟΥ
Α Β Γ Δ
1
2
3
4
5
ΜΕΡΙΚΩΣ ΚΥΡΩΜΕΝΟΣ ΔΑΣΙΚΟΣ ΧΑΡΤΗΣ
ΕΘΝΙΚΟ ΤΥΠΟΓΡΑΦΕΙΟ
Για τεχνικούς λόγους στο σχεδιάγραμμα, από το ηλεκτρονικό αρχείο, έγινε σμίκρυνση κατά ποσοστό 39%
ΚΛΙΜΑΚΑ 1:20.000
ΦΩΤΟΛΗΨΙΑ: 2015 - 2016

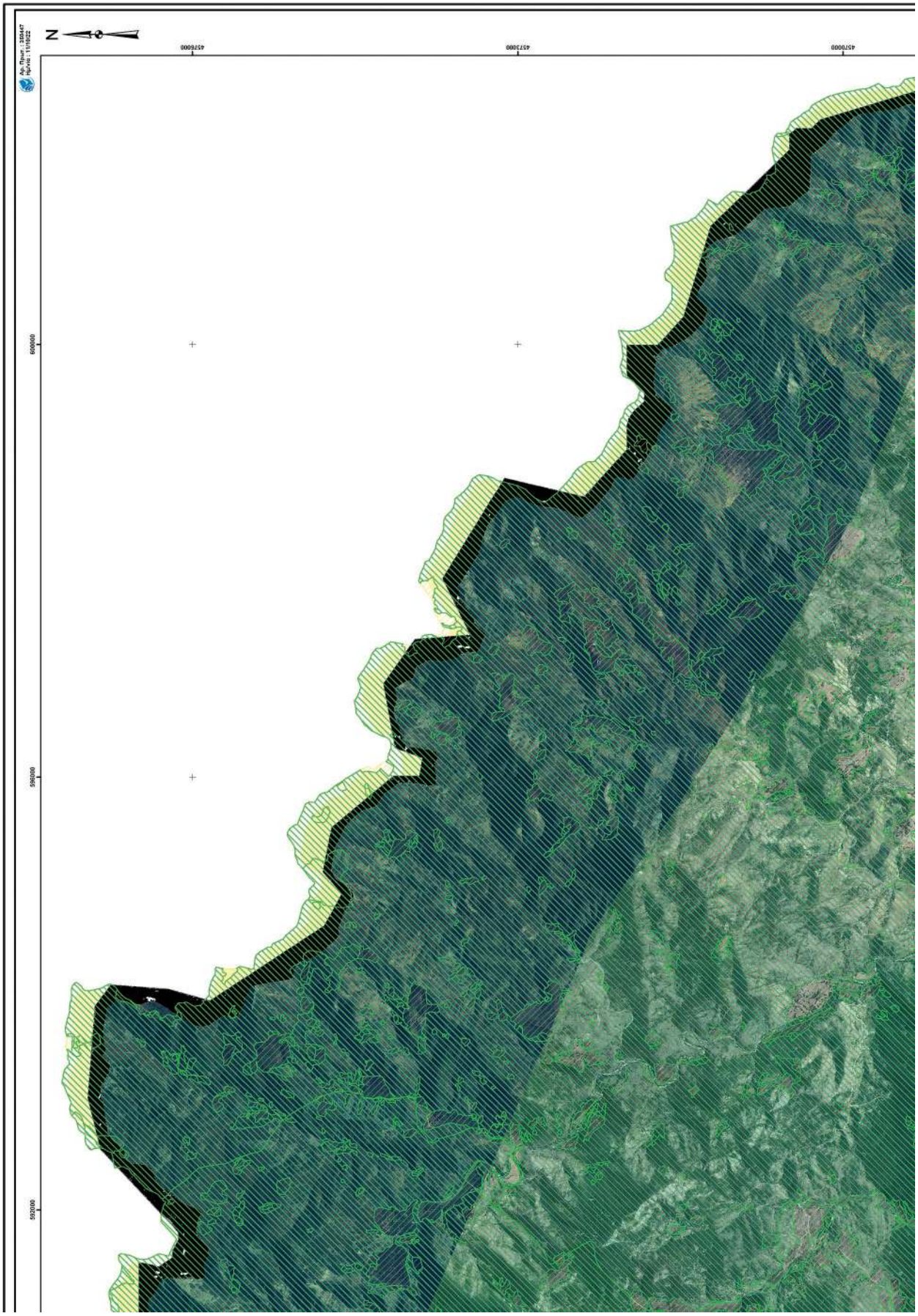
Αρ. Πίνακ.: 328447
Ημ/νία: 11/10/22
N
457000
457500
458000
600000
599000
598000



ΥΠΟΜΝΗΜΑ

ΔΑΣΙΚΕΣ ΕΝ ΓΕΝΕΙ ΕΚΤΑΣΕΙΣ ΤΩΝ ΠΑΡ. 1, 2, 3, 4 ΚΑΙ 5 ΑΡΘΡΟΥ 3 Ν998/1979

ΕΚΤΑΣΕΙΣ ΠΟΥ ΔΕΝ ΔΙΕΠΟΝΤΑΙ ΑΠΟ ΤΙΣ ΔΙΑΤΑΞΕΙΣ ΔΑΣΙΚΗΣ ΝΟΜΟΘΕΣΙΑΣ

PANAGIOTIS MOUCHTARIDIS
ΑΚΡΙΒΕΣ ΑΝΤΙΓΡΑΦΟ
12.10.2022 10:49

ΘΕΩΡΗΘΗΚΕ
ΜΕ ΤΗΝ 308058/15-9-2022 ΑΠΟΦΑΣΗ ΔΙΕΥΘΥΝΣΗΣ ΔΑΣΩΝ
ΞΑΝΘΗΣ (ΑΔΑ: ΘΥΖΟ46531Π81-ΨΛ)

ΕΠΙΣΥΝΑΠΤΕΤΑΙ
ΣΤΗΝ ΥΠ’ΑΡΙΘΜ. ..... ΑΠΟΦΑΣΗ
ΓΕΝΙΚΟΥ ΓΡΑΜΜΑΤΕΑ ΔΑΣΩΝ

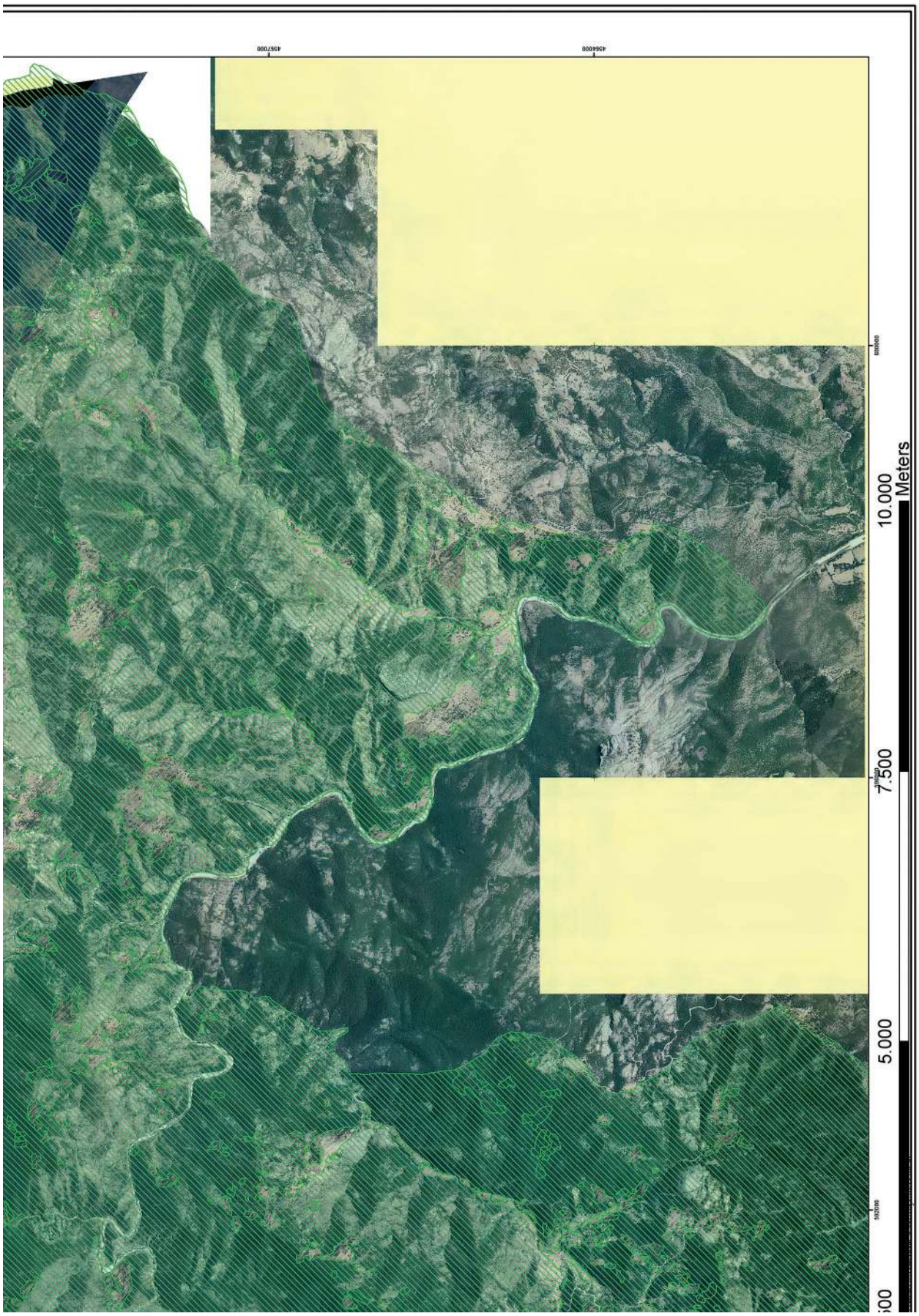
4567000
4564000
10.000
7.500
5.000
Meters

ΥΠΟΥΡΓΕΙΟ ΠΕΡΙΒΑΛΛΟΝΤΟΣ ΚΑΙ ΕΝΕΡΓΕΙΑΣ
ΓΕΝΙΚΗ ΓΡΑΜΜΑΤΕΙΑ ΔΑΣΩΝ
ΕΠΙΘΕΩΡΗΣΗ ΕΦΑΡΜΟΓΗΣ ΔΑΣΙΚΗΣ ΠΟΛΙΤΙΚΗΣ ΜΑΚΕΔΟΝΙΑΣ -ΘΡΑΚΗΣ
ΔΙΕΥΘΥΝΣΗ ΔΑΣΩΝ ΞΑΝΘΗΣ
ΠΕΡΙΦΕΡΕΙΑΚΗ ΕΝΟΤΗΤΑ (πρώην ΝΟΜΟΣ) ΞΑΝΘΗΣ
ΔΗΜΟΤΙΚΕΣ/ΤΟΠΙΚΕΣ ΚΟΙΝΟΤΗΤΕΣ
ΤΩΝ ΔΗΜΩΝ ΑΒΔΗΡΩΝ,ΞΑΝΘΗΣ, ΜΥΚΗΣ, ΤΟΠΕΙΡΟΥ
Α Β Γ Δ
1
2
3
4
5
ΜΕΡΙΚΩΣ ΚΥΡΩΜΕΝΟΣ ΔΑΣΙΚΟΣ ΧΑΡΤΗΣ
ΕΘΝΙΚΟ ΤΥΠΟΓΡΑΦΕΙΟ
Για τεχνικούς λόγους στο σχεδίγραμμα, από το ηλεκτρονικό αρχείο, έγινε σμίκρυνση κατά ποσοστό 39%
ΚΛΙΜΑΚΑ 1:20.000
ΦΩΤΟΛΗΨΙΑ: 2015 - 2016


N
Αρ. Πρωτ.: 285447
Ημ/νία: 11/10/22
456000
459000
462000
600000
596000
592000

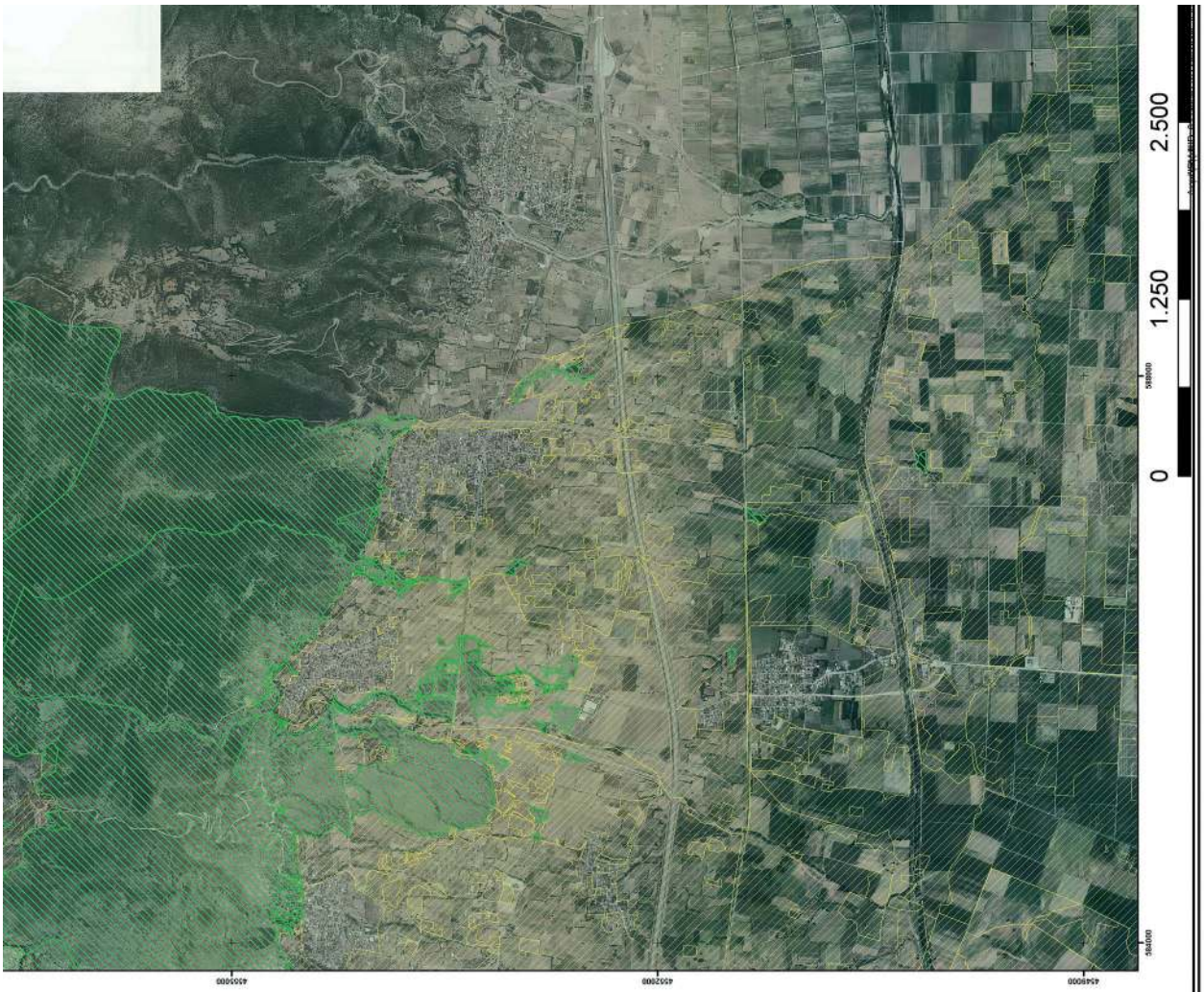

ΥΠΟΜΝΗΜΑ

ΔΑΣΙΚΕΣ ΕΝ ΓΕΝΕΙ ΕΚΤΑΣΕΙΣ ΤΩΝ ΠΑΡ. 1, 2, 3, 4 ΚΑΙ 5 ΑΡΘΡΟΥ 3 Ν998/1979

ΕΚΤΑΣΕΙΣ ΠΟΥ ΔΕΝ ΔΙΕΠΟΝΤΑΙ ΑΠΟ ΤΙΣ ΔΙΑΤΑΞΕΙΣ ΔΑΣΙΚΗΣ ΝΟΜΟΘΕΣΙΑΣ

PANAGIOTIS MOUCHTARIDIS
ΑΚΡΙΒΕΣ ΑΝΤΙΓΡΑΦΟ
12.10.2022 10:52

ΘΕΩΡΗΘΗΚΕ
ΜΕ ΤΗΝ 308058/15-9-2022 ΑΠΟΦΑΣΗ ΔΙΕΥΘΥΝΣΗΣ ΔΑΣΩΝ
ΞΑΝΘΗΣ (ΑΔΑ: ΘΥΖΟ46531Π81-ΨΛ)

ΕΠΙΣΥΝΑΠΤΕΤΑΙ
ΣΤΗΝ ΥΠ’ΑΡΙΘΜ. ..... ΑΠΟΦΑΣΗ
ΓΕΝΙΚΟΥ ΓΡΑΜΜΑΤΕΑ ΔΑΣΩΝ

0
5.000
7.500
10.000
Meters

ΥΠΟΥΡΓΕΙΟ ΠΕΡΙΒΑΛΛΟΝΤΟΣ ΚΑΙ ΕΝΕΡΓΕΙΑΣ
ΓΕΝΙΚΗ ΓΡΑΜΜΑΤΕΙΑ ΔΑΣΩΝ
ΕΠΙΘΕΩΡΗΣΗ ΕΦΑΡΜΟΓΗΣ ΔΑΣΙΚΗΣ ΠΟΛΙΤΙΚΗΣ ΜΑΚΕΔΟΝΙΑΣ -ΘΡΑΚΗΣ
ΔΙΕΥΘΥΝΣΗ ΔΑΣΩΝ ΞΑΝΘΗΣ

ΠΕΡΙΦΕΡΕΙΑΚΗ ΕΝΟΤΗΤΑ (πρώην ΝΟΜΟΣ) ΞΑΝΘΗΣ

ΔΗΜΟΤΙΚΕΣ/ΤΟΠΙΚΕΣ ΚΟΙΝΟΤΗΤΕΣ

ΤΩΝ ΔΗΜΩΝ ΑΒΔΗΡΩΝ,ΞΑΝΘΗΣ, ΜΥΚΗΣ, ΤΟΠΕΙΡΟΥ

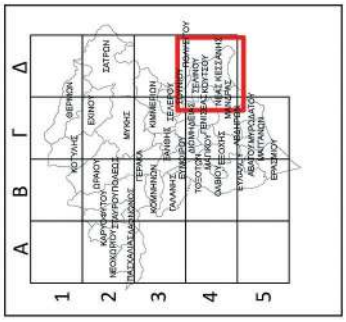

ΜΕΡΙΚΩΣ ΚΥΡΩΜΕΝΟΣ ΔΑΣΙΚΟΣ ΧΑΡΤΗΣ

ΕΘΝΙΚΟ ΤΥΠΟΓΡΑΦΕΙΟ
Για τεχνικούς λόγους στο σχεδιάγραμμα, από το ηλεκτρονικό αρχείο, έγινε σμίκρυνση κατά ποσοστό 39%

ΚΛΙΜΑΚΑ 1:20.000

ΦΩΤΟΛΗΨΙΑ: 2015 - 2016


N
Αρ. Πρωτ.: 326447
Ημ/νία: 11/10/22
580000
582000
585000
4548000
4546000



ΥΠΟΜΝΗΜΑ

ΔΑΣΙΚΕΣ ΕΝ ΓΕΝΕΙ ΕΚΤΑΣΕΙΣ ΤΩΝ ΠΑΡ. 1, 2, 3, 4 ΚΑΙ 5 ΑΡΘΡΟΥ 3 Ν998/1979

ΕΚΤΑΣΕΙΣ ΠΟΥ ΔΕΝ ΔΙΕΠΟΝΤΑΙ ΑΠΟ ΤΙΣ ΔΙΑΤΑΞΕΙΣ ΔΑΣΙΚΗΣ ΝΟΜΟΘΕΣΙΑΣ

PANAGIOTIS MOUCHTARIDIS
ΑΚΡΙΒΕΣ ΑΝΤΙΓΡΑΦΟ
12.10.2022 10:54

ΘΕΩΡΗΘΗΚΕ
ΜΕ ΤΗΝ 308058/15-9-2022 ΑΠΟΦΑΣΗ ΔΙΕΥΘΥΝΣΗΣ ΔΑΣΩΝ
ΞΑΝΘΗΣ (ΑΔΑ: ΘΥΖΟ4653ΠΒ1-ΨΛ)

ΕΠΙΣΥΝΑΠΤΕΤΑΙ
ΣΤΗΝ ΥΠ’ΑΡΙΘΜ. ..... ΑΠΟΦΑΣΗ
ΓΕΝΙΚΟΥ ΓΡΑΜΜΑΤΕΑ ΔΑΣΩΝ


0
5.000
7.500
10.000
Meters

Η απόφαση αυτή να δημοσιευθεί στην Εφημερίδα της Κυβερνήσεως.

Ξάνθη, 11 Οκτωβρίου 2022

Ο Γενικός Γραμματέας Δασών

ΚΩΝΣΤΑΝΤΙΝΟΣ ΑΡΑΒΩΣΗΣ

ΕΘΝΙΚΟ ΤΥΠΟΓΡΑΦΕΙΟ

Καποδιστρίου 34, Τ.Κ. 104 32, Αθήνα
Τηλ. Κέντρο 210 5279000
Κείμενα προς δημοσίευση: webmaster.et@et.gr

04007022110220064