



# ΕΦΗΜΕΡΙΔΑ ΤΗΣ ΚΥΒΕΡΝΗΣΕΩΣ ΤΗΣ ΕΛΛΗΝΙΚΗΣ ΔΗΜΟΚΡΑΤΙΑΣ

9 Σεπτεμβρίου 2025

ΤΕΥΧΟΣ ΤΕΤΑΡΤΟ

Αρ. Φύλλου 698

## ΠΕΡΙΕΧΟΜΕΝΑ

### ΑΠΟΦΑΣΕΙΣ

- 1 Μερική ανάκληση της υπ' αρ. 108424/13-09-1934 απόφασης του Υπουργού Γεωργίας «Περί κηρύξεως ως αναδασωτέας της περιοχής του λεκανοπεδίου Αττικής» (Β' 133) και της υπό στοιχεία Δ/244966/14-11-1978 απόφασης Νομάρχη Αττικής Διαμερίσματος Πειραιά «Περί επανακηρύξεως ως αναδασωτέας δασικής εκτάσεως στις θέσεις ΦΑΣΚΟΜΗΛΙΑ - ΜΠΟΥΡΤΖΙ - ΝΕΚΡΟΤΑΦΕΙΟ Περιφέρειας Κοινοτήτων Βουλιαγμένης - Βάρης Αττικής, Διαμερίσματος Πειραιώς, λόγω πυρκαγιάς» (Δ' 666), ως προς την έκταση συνολικού εμβαδού 502,00 τ.μ. στη θέση «Κανάρια - Ψαράδικα, Βάρκιζας, Δ.Ε. Βάρης, Δήμου Βάρης-Βούλας-Βουλιαγμένης, Π.Ε. Ανατολικής Αττικής».
- 2 Μερική ανάκληση της υπ' αρ. 2151/111/19-02-2010 απόφασης του Γενικού Γραμματέα Περιφέρειας Δυτικής Μακεδονίας «Κήρυξη ως αναδασωτέας έκτασης συνολικού εμβαδού 26.754,003 τ.μ. που αποτελείται από τρία τμήματα Α', Β' και Γ' εμβαδού 9.739,861 τ.μ., 1.780,918 τ.μ. και 15.233,224 τ.μ. αντίστοιχα, στη θέση "Ποταμιά", περιοχής Δ.Δ. Αμπελοχωρίου, Δήμου Άργους Ορεστικού, Νομού Καστοριάς» (Δ' 119) ως προς έκταση συνολικού εμβαδού 2.934,77 τ.μ. που βρίσκεται στη θέση «Ποταμιά» περιοχής Αμπελοχωρίου Τ.Κ. Αμμουδάρας, Δ.Ε. Άργους Ορεστικού, Δήμου Άργους Ορεστικού Π.Ε. Καστοριάς.

### ΑΠΟΦΑΣΕΙΣ

Αριθμ. 322452

(1)

Μερική ανάκληση της υπ' αρ. 108424/13-09-1934 απόφασης του Υπουργού Γεωργίας «Περί κηρύξεως ως αναδασωτέας της περιοχής του λεκανοπεδίου Αττικής» (Β' 133) και της υπό στοιχεία Δ/244966/14-11-1978 απόφασης Νομάρχη Αττικής Διαμερίσματος Πειραιά «Περί επανακηρύξεως ως αναδασωτέας δασικής εκτάσεως στις θέσεις ΦΑΣΚΟΜΗΛΙΑ - ΜΠΟΥΡΤΖΙ - ΝΕΚΡΟΤΑΦΕΙΟ Περιφέρειας Κοινοτήτων Βουλιαγμένης - Βάρης Αττικής, Διαμερίσματος Πειραιώς, λόγω πυρκαγιάς» (Δ' 666), ως προς την έκταση συνολικού εμβαδού 502,00 τ.μ. στη θέση «Κανάρια - Ψαράδικα, Βάρκιζας, Δ.Ε. Βάρης, Δήμου Βάρης-Βούλας-Βουλιαγμένης, Π.Ε. Ανατολικής Αττικής».

Ο ΓΕΝΙΚΟΣ ΓΡΑΜΜΑΤΕΑΣ ΔΑΣΩΝ  
ΤΟΥ ΥΠΟΥΡΓΕΙΟΥ ΠΕΡΙΒΑΛΛΟΝΤΟΣ  
ΚΑΙ ΕΝΕΡΓΕΙΑΣ

Έχοντας υπόψη:

1. Την παρ. 1 του άρθρου 24 και την παρ. 3 του άρθρου 117 του Συντάγματος.
2. Το άρθρο 44 του ν. 998/1979 «Περί προστασίας των δασών και των δασικών εν γένει εκτάσεων της Χώρας» (Α' 289).
3. Την παρ. 9 του άρθρου 17 του ν. 3889/2010 «Χρηματοδότηση Περιβαλλοντικών Παρεμβάσεων, Πράσινο Ταμείο, Κύρωση Δασικών Χαρτών και άλλες διατάξεις»

(Α' 182), η οποία προστέθηκε με την παρ. 3 του άρθρου δεύτερου του ν. 4462/2017 (Α' 39).

4. Τον ν. 4727/2020 «Ψηφιακή Διακυβέρνηση (Ενσωμάτωση στην Ελληνική Νομοθεσία της Οδηγίας (ΕΕ) 2016/2102 και της Οδηγίας (ΕΕ) 2019/1024) - Ηλεκτρονικές Επικοινωνίες (Ενσωμάτωση στο Ελληνικό Δίκαιο της Οδηγίας (ΕΕ) 2018/1972) και άλλες διατάξεις» (Α' 184).

5. Την από 13.8.2021 Πράξη Νομοθετικού Περιεχομένου «Έκτακτα μέτρα για την αποτελεσματική προστασία και την ταχεία αποκατάσταση του φυσικού περιβάλλοντος, την άμεση στήριξη των πληγέντων από τις πυρκαγιές του Ιουλίου/Αυγούστου 2021 και συναφείς διατάξεις» (Α' 143), η οποία κυρώθηκε με το άρθρο 2 του ν. 4824/2021 (Α' 156).

6. Τα άρθρα 47 έως 55 του ν. 4915/2022 «Εθνικό Στρατηγικό Σχέδιο Καταπολέμησης της Διαφθοράς, διατάξεις για θέματα ανθρώπινου δυναμικού και Οργανισμών Τοπικής Αυτοδιοίκησης, νομοθετικό πλαίσιο εκπαίδευσης των σπουδαστών/σπουδαστριών της Εθνικής Σχολής Δημόσιας Διοίκησης και Αυτοδιοίκησης για την ένταξη στον κλάδο Π.Ε. Επιτελικών Στελεχών, διατάξεις για την ολοκλήρωση της μεταφοράς των δασικών υπηρεσιών στο Υπουργείο Περιβάλλοντος και Ενέργειας, διατάξεις για την εφαρμογή του Εθνικού Σχεδίου Ανάκαμψης και Ανθεκτικότητας "Ελλάδα 2.0", Εθνική Σύμβαση Ομογενών και άλλες επείγουσες διατάξεις» (Α' 63).

7. Το π.δ. 6/2022 «Σύσταση και μετονομασία Γενικών Γραμματειών, σύσταση Ειδικής Γραμματείας, μεταφορά υπηρεσιών και αρμοδιοτήτων» (Α' 17).

8. Το π.δ. 132/2017 «Οργανισμός Υπουργείου Περιβάλλοντος και Ενέργειας (Υ.Π.Ε.Ν.)» (Α' 160), όπως τροποποιήθηκε με το π.δ. 29/2022 (Α' 77).

9. Την υπό στοιχεία οικ. ΥΠΕΝ/ΥΠΡΓ/79859/5910/25-7-2023 κοινή απόφαση του Πρωθυπουργού και του Υπουργού Περιβάλλοντος και Ενέργειας «Διορισμός Γενικού Γραμματέα Δασών του Υπουργείου Περιβάλλοντος και Ενέργειας» (Υ.Ο.Δ.Δ. 745).

10. Την υπό στοιχεία ΥΠΕΝ/ΔΔΥ/48478/3594/16.05.2022 κοινή υπουργική απόφαση «Καθορισμός των διοικητικών λεπτομερειών μεταφοράς των δασικών υπηρεσιών, του αντίστοιχου προσωπικού και λοιπών θεμάτων της παρ. 5 του άρθρου τρίτου της από 13.8.2021 Πράξης Νομοθετικού Περιεχομένου (Α' 143), η οποία κυρώθηκε με το άρθρο 2 του ν. 4824/2021 (Α' 156)» (Β' 2415).

11. Την υπό στοιχεία ΥΠΕΝ/ΔΔΥ/62511/4542/17-6-2022 απόφαση του Υπουργού Περιβάλλοντος και Ενέργειας «Διαπιστωτική πράξη κατάταξης και τοποθέτησης του προσωπικού των Περιφερειακών Δασικών Υπηρεσιών του Υπουργείου Περιβάλλοντος και Ενέργειας» (Β' 3145).

12. Την υπό στοιχεία ΥΠΕΝ/ΔΔΥ/70401/5167/6-7-2022 απόφαση του Υπουργού Περιβάλλοντος και Ενέργειας «Τοποθέτηση Προϊσταμένων σε θέσεις ευθύνης επιπέδου Γενικής Διεύθυνσης στις Επιθεωρήσεις Εφαρμογής Δασικής Πολιτικής του Υπουργείου Περιβάλλοντος και Ενέργειας» (ΑΔΑ: Ω8ΔΡ4653Π8-7ΨΡ).

13. Την υπό στοιχεία ΥΠΕΝ/ΔΝΕΠ/83988/2740/25-8-2022 κοινή απόφαση του Υπουργού και του Υφυ-

πουργού Περιβάλλοντος και Ενέργειας και του Γενικού Γραμματέα Δασών του Υπουργείου Περιβάλλοντος και Ενέργειας «Εξουσιοδότηση υπογραφής "Με εντολή Υπουργού" του Υπουργού Περιβάλλοντος και Ενέργειας, "Με εντολή Υφυπουργού" του Υφυπουργού Περιβάλλοντος και Ενέργειας και με "Με εντολή Γενικού Γραμματέα Δασών" του Γενικού Γραμματέα Δασών του Υπουργείου Περιβάλλοντος και Ενέργειας, κατά λόγο αρμοδιότητας, στον Προϊστάμενο της Γενικής Διεύθυνσης Δασών και Δασικού Περιβάλλοντος της Γενικής Γραμματείας Δασών του Υ.Π.Ε.Ν., στους Προϊσταμένους των Επιθεωρήσεων Εφαρμογής Δασικής Πολιτικής και στους Προϊσταμένους των Διευθύνσεων, Δασαρχείων και Τμημάτων που υπάγονται σε αυτές» (Β' 4528).

14. Την υπ' αρ. 153373/441/22-02-2017 εγκύκλιο του Υπουργείου Περιβάλλοντος και Ενέργειας «Περιοχές κηρυγμένων αναδασωτέων εκτάσεων στους αναρτημένους δασικούς χάρτες» (ΑΔΑ: 61ΤΗ4653Π8-Ω7Θ).

15. Την υπό στοιχεία οικ. ΥΠΕΝ/ΔΠΔ/95099/5160/12-10-2021 εγκύκλιο διαταγή της Γενικής Διεύθυνσης Δασών και Δασικού Περιβάλλοντος του Υπουργείου Περιβάλλοντος και Ενέργειας «Περί ανάκλησης αποφάσεων αναδασωτέων, εκτάσεων μη υπαγομένων στις προστατευτικές διατάξεις της δασικής νομοθεσίας, λόγω συμπερίληψής τους στους δασικούς χάρτες ως τμήματα ευρύτερης αναδασωτέας» (ΑΔΑ: ΨΠΨ4653Π8-50Χ).

16. Την υπό στοιχεία οικ. ΥΠΕΝ/ΔΠΔ/113426/5516/25-11-2020 εγκύκλιο διαταγή της Γενικής Διεύθυνσης Δασών και Δασικού Περιβάλλοντος του Υπουργείου Περιβάλλοντος και Ενέργειας «Διευκρινίσεις επί ερωτημάτων που αφορούν την εφαρμογή της διάταξης της παρ. 10 του άρθρου 48 του ν. 4685/2020 (Α' 92) για την αυτεπάγγελτη αναμόρφωση των δασικών χαρτών και της εκδοθείσας κατ' εξουσιοδότηση του ως άνω νόμου υπ' αρ. 64663/2956/2020 (Β' 2773) υπουργικής απόφασης» (ΑΔΑ: 6ΓΛΟ4653Π8-ΩΣΚ).

17. Το περιεχόμενο του δασικού χάρτη του συνόλου της Περιφερειακής Ενότητας Ανατολικής Αττικής, που αναρτήθηκε με την υπ' αρ. 17297/12-02-2021 (ΑΔΑ: ΨΚΗ-ΗΟΡ1Κ-5Ρ1) απόφαση της Διεύθυνσης Δασών Πειραιά, στον οποίο η έκταση που αναφέρεται στο θέμα εμφανίζεται ως ΑΑ/ΑΝ,20.

18. Την υπ' αρ. 108424/13-09-1934 απόφαση Υπουργού Γεωργίας «Περί κηρύξεως ως αναδασωτέας της περιοχής του λεκανοπεδίου Αττικής» (Β' 133).

19. Την υπό στοιχεία Δ/244966/14-11-1978 απόφαση Νομάρχη Αττικής Διαμερίσματος Πειραιά «Περί επανακηρύξεως ως αναδασωτέας δασικής εκτάσεως στις θέσεις ΦΑΣΚΟΜΗΛΙΑ - ΜΠΟΥΡΤΖΙ - ΝΕΚΡΟΤΑΦΕΙΟ Περιφέρειας Κοινοτήτων Βουλαγαμένης - Βάρης Αττικής, Διαμερίσματος Πειραιώς, λόγω πυρκαγιάς» (Δ' 666).

20. Την υπ' αρ. 301824/24-07-2025 θετική εισήγηση του Δασαρχείου Πειραιά, μετά της συνημμένης αλληλογραφίας, για τη μερική ανάκληση λόγω πλάνης περί τα πραγματικά δεδομένα και νομικής αιτίας, των υπ' αρ. 108424/13-09-1934 απόφασης Υπουργού Γεωργίας και Δ/244966/14-11-1978 απόφασης Νομάρχη Πειραιά, για έκταση συνολικού εμβαδού 502,00 τ.μ. στη θέση «Κανάρι - Ψαράδικα, Βάρκιζας, Δ.Ε. Βάρης, Δήμου Βάρης-Βού-

λας-Βουλιαγμένης, Π.Ε. Ανατολικής Αττικής, επειδή αποτελεί το 344ιε (έκταση: 502 τ.μ.) κληροτεμάχιο - σύμφωνα με το 586252/13.07.2021 ακριβές απόσπασμα Κυρωμένων Κτηματολογικών Στοιχείων (Πίνακας - Διάγραμμα) του τμήματος Τοπογραφίας, Εποικισμού και Αναδασμού της Διεύθυνσης Πολιτικής Γης και το 3/30-08-1973 παραχωρητήριο της Διεύθυνσης Γεωργίας της Νομαρχίας Αττικής-, εμπίπτει στην παρ. 7, άρθρο 3 του ν. 998/1979 ως ισχύει σήμερα, αποφασίζουμε:

Ανακαλούμε μερικώς, λόγω πλάνης περί τα πραγματικά δεδομένα και νομικής αιτίας:

α. Την υπ' αρ. 108424/13-09-1934 απόφαση Υπουργού Γεωργίας «Περί κηρύξεως ως αναδασωτέας της περιοχής του λεκανοπεδίου Αττικής» (Β' 133) και

β. την υπό στοιχεία Δ/244966/14-11-1978 απόφαση Νομάρχη Αττικής Διαμερίσματος Πειραιά «Περί επανακηρύξεως ως αναδασωτέας δασικής εκτάσεως στις θέσεις ΦΑΣΚΟΜΗΛΙΑ - ΜΠΟΥΡΤΖΙ - ΝΕΚΡΟΤΑΦΕΙΟ Περιφέρειας Κοινοτήτων Βουλιαγμένης - Βάρης Αττικής, Διαμερίσματος Πειραιώς, λόγω πυρκαγιάς» (Δ' 666),

για έκταση συνολικού εμβαδού 502,00 τ.μ. στη θέση «Κανάρια - Ψαράδικα, Βάρκιζας, Δ.Ε. Βάρης, Δήμου Βάρης-Βούλας-Βουλιαγμένης, Π. Ε. Ανατολικής Αττικής, επειδή ως κληροτεμάχιο (344ιε) - σύμφωνα με το 586252/13.07.2021 ακριβές απόσπασμα Κυρωμένων Κτηματολογικών Στοιχείων (Πίνακας - Διάγραμμα) του τμήματος Τοπογραφίας, Εποικισμού και Αναδασμού

της Διεύθυνσης Πολιτικής Γης και το 3/30-08-1973 παραχωρητήριο της Διεύθυνσης Γεωργίας της Νομαρχίας Αττικής-, εμπίπτει στην παρ. 7, άρθρο 3 του ν. 998/1979 ως ισχύει σήμερα.

Η παραπάνω έκταση, απεικονίζεται στο συνημμένο από 24-07-2025 απόσπασμα ορθοφωτοχάρτη της ΕΛΛΗΝΙΚΟ ΚΤΗΜΑΤΟΛΟΓΙΟ έτους 2015, κλίμακας 1:2500 το οποίο αποτελεί αναπόσπαστο μέρος της παρούσας, με κόκκινο περίγραμμα και προσδιορίζεται επακριβώς από τις αντίστοιχες συντεταγμένες σε ΕΓΣΑ '87.

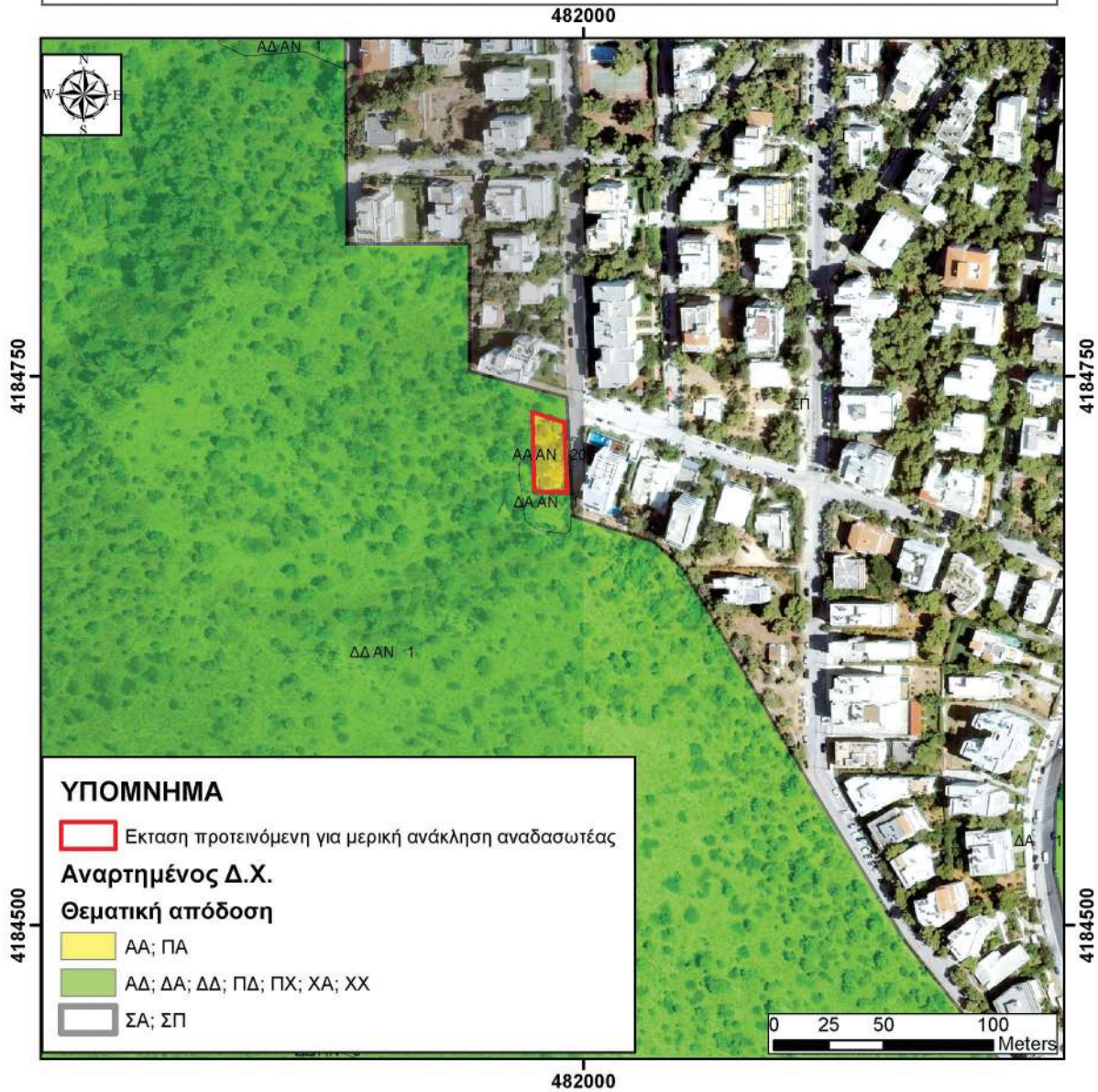
ΕΚΤΑΣΗ ΕΜΒΑΔΟΥ 502 τ.μ.	
POINT_X	POINT_Y
481991.23	4184729.04
481992.41	4184697.16
481977.41	4184697.57
481976.61	4184733.84

Κατά τα λοιπά παραμένουν σε ισχύ οι: υπ' αρ. 108424/13-09-1934 απόφαση Υπουργού Γεωργίας (Β' 133) και η υπό στοιχεία Δ/244966/14-11-1978 απόφαση Νομάρχη Αττικής Διαμερίσματος Πειραιά (Δ' 666).

Από τις διατάξεις της απόφασης αυτής δεν προκαλείται δαπάνη σε βάρος του κρατικού προϋπολογισμού.

Η ισχύς της παρούσας αρχίζει από τη δημοσίευσή της στην Εφημερίδα της Κυβερνήσεως.

**ΤΟΠΟΓΡΑΦΙΚΟ ΔΙΑΓΡΑΜΜΑ**  
 Απεικόνιση έκτασης εμβαδού 502 τ.μ. για την οποία προτείνεται μερική ανάκληση των αριθμ. Δ/244966/14-11-1978 (ΦΕΚ 666/Δ/18.12.1978) και 108424/13.09.1934 (ΦΕΚ 133/Β/16.10.1934) αποφάσεων κήρυξης εκτάσεων ως αναδασωτέων στη θέση «Κανάρια- Ψαράδικα» Βάρκιζας Δ.Ε. Βάρης του Δήμου Βάρης - Βούλας - Βουλιαγμένης σε υπόβαθρο Ο/Φ έτους 2015 της ΕΛΛΗΝΙΚΟ ΚΤΗΜΑΤΟΛΟΓΙΟ



ΘΕΩΡΗΘΗΚΕ  
 Πειραιάς, 24 - 07 - 2025  
 Ο Δασάρχης Πειραιά  
 Καρπούζας Σωτήριος  
 Δασολόγος

Ανήκει αναπόσπαστα  
 στην αριθμ...322452/2025.....  
 Απόφαση Γεν.Γραμματέα Δασών ΥΠΕΝ  
 Αθήνα, 06-08-2025  
 Με εντολή Γενικού Γραμματέα Δασών ΥΠΕΝ,  
 Ο Επιθεωρητής Εφαρμογής Δασικής Πολιτικής Αττικής

ΑΘΑΝΑΣΙΟΣ ΡΕΠΠΑΣ  
 Δασολόγος

MARIA GIANNPOULOU  
 06/08/2025 16:22

**ΕΘΝΙΚΟ ΤΥΠΟΓΡΑΦΕΙΟ**  
 Για τεχνικούς λόγους στο σχεδιάγραμμα,  
 από το ηλεκτρονικό αρχείο, έγινε  
 σμίκρυνση κατά ποσοστό **79%**

Η απόφαση αυτή να δημοσιευθεί στην Εφημερίδα της Κυβερνήσεως.

Πειραιάς, 6 Αυγούστου 2025

Με εντολή Γενικού Γραμματέα Δασών  
Ο Προϊστάμενος της Επιθεώρησης  
Εφαρμογής Δασικής Πολιτικής Αττικής  
ΑΘΑΝΑΣΙΟΣ ΡΕΠΠΑΣ

Αριθμ. 322618 (2)

**Μερική ανάκληση της υπ' αρ. 2151/111/19-02-2010 απόφασης του Γενικού Γραμματέα Περιφέρειας Δυτικής Μακεδονίας «Κήρυξη ως αναδασωτέας έκτασης συνολικού εμβαδού 26.754,003 τ.μ. που αποτελείται από τρία τμήματα Α', Β' και Γ' εμβαδού 9.739,861 τ.μ., 1.780,918 τ.μ. και 15.233,224 τ.μ. αντίστοιχα, στη θέση "Ποταμιά", περιοχής Δ.Δ. Αμπελοχωρίου, Δήμου Άργους Ορεστικού, Νομού Καστοριάς» (Δ' 119) ως προς έκταση συνολικού εμβαδού 2.934,77 τ.μ. που βρίσκεται στη θέση «Ποταμιά» περιοχής Αμπελοχωρίου Τ.Κ. Αμμουδάρας, Δ.Ε. Άργους Ορεστικού, Δήμου Άργους Ορεστικού Π.Ε. Καστοριάς.**

Ο ΓΕΝΙΚΟΣ ΓΡΑΜΜΑΤΕΑΣ ΔΑΣΩΝ  
ΤΟΥ ΥΠΟΥΡΓΕΙΟΥ ΠΕΡΙΒΑΛΛΟΝΤΟΣ  
ΚΑΙ ΕΝΕΡΓΕΙΑΣ

Έχοντας υπόψη:

1. Την παρ. 1 του άρθρου 24 και την παρ. 3 του άρθρου 117 του Συντάγματος.
2. Το άρθρο 44 του ν. 998/1979 «Περί προστασίας των δασών και των δασικών εν γένει εκτάσεων της Χώρας» (Α' 289).
3. Τον ν. 4727/2020 «Ψηφιακή Διακυβέρνηση (Ενσωμάτωση στην Ελληνική Νομοθεσία της Οδηγίας (ΕΕ) 2016/2102 και της Οδηγίας (ΕΕ) 2019/1024) - Ηλεκτρονικές Επικοινωνίες (Ενσωμάτωση στο Ελληνικό Δίκαιο της Οδηγίας (ΕΕ) 2018/1972) και άλλες διατάξεις» (Α' 184).
4. Την από 13.8.2021 Πράξη Νομοθετικού Περιεχομένου «Έκτακτα μέτρα για την αποτελεσματική προστασία και την ταχεία αποκατάσταση του φυσικού περιβάλλοντος, την άμεση στήριξη των πληγέντων από τις πυρκαγιές του Ιουλίου/Αυγούστου 2021 και συναφείς διατάξεις» (Α' 143), η οποία κυρώθηκε με το άρθρο 2 του ν. 4824/2021 (Α' 156).
5. Τα άρθρα 47 έως 55 του ν. 4915/2022 «Εθνικό Στρατηγικό Σχέδιο Καταπολέμησης της Διαφθοράς, διατάξεις για θέματα ανθρώπινου δυναμικού και Οργανισμών Τοπικής Αυτοδιοίκησης, νομοθετικό πλαίσιο εκπαίδευσης των σπουδαστών/σπουδαστριών της Εθνικής Σχολής Δημόσιας Διοίκησης και Αυτοδιοίκησης για την ένταξη στον κλάδο Π.Ε. Επιτελικών Στελεχών, διατάξεις για την ολοκλήρωση της μεταφοράς των δασικών υπηρεσιών στο Υπουργείο Περιβάλλοντος και Ενέργειας, διατάξεις

για την εφαρμογή του Εθνικού Σχεδίου Ανάκαμψης και Ανθεκτικότητας "Ελλάδα 2.0", Εθνική Σύμβαση Ομογενών και άλλες επείγουσες διατάξεις» (Α' 63).

6. Το π.δ. 6/2022 «Σύσταση και μετονομασία Γενικών Γραμματειών, σύσταση Ειδικής Γραμματείας, μεταφορά υπηρεσιών και αρμοδιοτήτων» (Α' 17).

7. Το π.δ. 132/2017 «Οργανισμός Υπουργείου Περιβάλλοντος και Ενέργειας (Υ.Π.ΕΝ.)» (Α' 160), όπως τροποποιήθηκε με το π.δ. 29/2022 (Α' 77).

8. Την υπό στοιχεία οικ. ΥΠΕΝ/ΥΠΡΓ/79859/5910/25-7-2023 κοινή απόφαση του Πρωθυπουργού και του Υπουργού Περιβάλλοντος και Ενέργειας «Διορισμός Γενικού Γραμματέα Δασών του Υπουργείου Περιβάλλοντος και Ενέργειας» (Υ.Ο.Δ.Δ. 745).

9. Την υπό στοιχεία ΥΠΕΝ/ΔΔΥ/48478/3594/16.05.2022 κοινή υπουργική απόφαση «Καθορισμός των διοικητικών λεπτομερειών μεταφοράς των δασικών υπηρεσιών, του αντίστοιχου προσωπικού και λοιπών θεμάτων της παρ. 5 του άρθρου τρίτου της από 13.8.2021 Πράξης Νομοθετικού Περιεχομένου (Α' 143), η οποία κυρώθηκε με το άρθρο 2 του ν. 4824/2021 (Α' 156)» (Β' 2415).

10. Την υπό στοιχεία ΥΠΕΝ/ΔΔΥ/62511/4542/17-6-2022 απόφαση του Υπουργού Περιβάλλοντος και Ενέργειας «Διαπιστωτική πράξη κατάταξης και τοποθέτησης του προσωπικού των Περιφερειακών Δασικών Υπηρεσιών του Υπουργείου Περιβάλλοντος και Ενέργειας» (Β' 3145).

11. Την υπό στοιχεία ΥΠΕΝ/ΔΔΥ/70401/5167/6-7-2022 απόφαση του Υπουργού Περιβάλλοντος και Ενέργειας «Τοποθέτηση Προϊσταμένων σε θέσεις ευθύνης επιπέδου Γενικής Διεύθυνσης στις Επιθεωρήσεις Εφαρμογής Δασικής Πολιτικής του Υπουργείου Περιβάλλοντος και Ενέργειας» (ΑΔΑ: Ω8ΔΡ4653Π8-7ΨΡ).

12. Την υπό στοιχεία ΥΠΕΝ/ΔΝΕΠ/83988/2740/25-8-2022 κοινή απόφαση του Υπουργού και του Υφυπουργού Περιβάλλοντος και Ενέργειας και του Γενικού Γραμματέα Δασών του Υπουργείου Περιβάλλοντος και Ενέργειας «Εξουσιοδότηση υπογραφής "Με εντολή Υπουργού" του Υπουργού Περιβάλλοντος και Ενέργειας, "Με εντολή Υφυπουργού" του Υφυπουργού Περιβάλλοντος και Ενέργειας και με "Με εντολή Γενικού Γραμματέα Δασών" του Γενικού Γραμματέα Δασών του Υπουργείου Περιβάλλοντος και Ενέργειας, κατά λόγο αρμοδιότητας, στον Προϊστάμενο της Γενικής Διεύθυνσης Δασών και Δασικού Περιβάλλοντος της Γενικής Γραμματείας Δασών του Υ.Π.ΕΝ., στους Προϊσταμένους των Επιθεωρήσεων Εφαρμογής Δασικής Πολιτικής και στους Προϊσταμένους των Διευθύνσεων, Δασαρχείων και Τμημάτων που υπάγονται σε αυτές» (Β' 4528).

13. Την υπ' αρ. 153373/441/22-02-2017 εγκύκλιο του Υπουργείου Περιβάλλοντος και Ενέργειας «Περιοχές κηρυγμένων αναδασωτέων εκτάσεων στους αναρτημένους δασικούς χάρτες» (ΑΔΑ: 61ΤΗ4653Π8-Ω7Θ).

14. Την υπό στοιχεία οικ. ΥΠΕΝ/ΔΠΔ/95099/5160/12-10-2021 εγκύκλιο διαταγή της Γενικής Διεύθυνσης Δασών και Δασικού Περιβάλλοντος του Υπουργείου Περιβάλλοντος και Ενέργειας «Περί ανάκλησης αποφάσεων αναδασωτέων, εκτάσεων μη υπαγομένων

στις προστατευτικές διατάξεις της δασικής νομοθεσίας, λόγω συμπερίληψής τους στους δασικούς χάρτες ως τμήματα ευρύτερης αναδασωτέας» (ΑΔΑ: ΨΠΨ4653Π8-50Χ).

15. Το περιεχόμενο του δασικού χάρτη που κυρώθηκε μερικώς με την υπ' αρ. 118158/11-10-2022 και ΑΔΑ: 9ΙΓΟ4653Π8-9ΝΠ (Δ' 708) απόφαση του Γενικού Γραμματέα Δασών του Υπουργείου Περιβάλλοντος και Ενέργειας, στον οποίο η έκταση που αναφέρεται στο θέμα εμφανίζεται ως ΑΑ/ΑΝ.

16. Την υπ' αρ. 2151/111/19-02-2010 απόφαση του Γενικού Γραμματέα Περιφέρειας Δυτικής Μακεδονίας «Κήρυξη ως αναδασωτέας έκτασης συνολικού εμβαδού 26.754,003 τ.μ. που αποτελείται από τρία τμήματα Α', Β' και Γ' εμβαδού 9.739,861 τ.μ., 1.780,918 τ.μ. και 15.233,224 τ.μ. αντίστοιχα, στη θέση "Ποταμιά", περιοχής Δ.Δ. Αμπελοχωρίου, Δήμου Άργους Ορεστικού, Νομού Καστοριάς» (Δ' 119).

17. Την υπό στοιχεία Δ.Υ./06-08-2025 (αρ. πρωτ. 321576/06-08-2025 Διεύθυνσης Δασών Καστοριάς) θετική εισήγηση της Δασολόγου Ιωάννας Παπαμήλιου και τη σύμφωνη επί αυτής γνώμη της Διεύθυνσης Δασών Καστοριάς, μετά της συνημμένης αλληλογραφίας, για τη μερική ανάκληση της υπ' αρ. 2151/111/19-02-2010 απόφασης του Γενικού Γραμματέα Περιφέρειας Δυτικής Μακεδονίας, για έκταση συνολικού εμβαδού 2.934,77 τ.μ. στην θέση «Ποταμιά» περιοχής Δ.Δ. Αμπελοχωρίου Δήμου Άργους Ορεστικού Π.Ε. Καστοριάς επειδή η ως άνω έκταση αποτυπώνεται στον κυρωμένο Δασικό Χάρτη Π.Ε. Καστοριάς με κατηγορία μορφής/κάλυψης ΑΑ και ως εκ τούτου επ' αυτής έχει εφαρμογή η παρ. 5 του άρθρου 44 του ν. 998/1979 όπως αυτή προστέθηκε με το άρθρο 74 του ν. 4986/2022 (Α' 204).

18. Τη σύμφωνη γνώμη της Διεύθυνσης Συντονισμού και Επιθεώρησης Δασών της Επιθεώρησης Εφαρμογής

Δασικής Πολιτικής Ηπείρου-Δυτικής Μακεδονίας, αποφασίζουμε:

Ανακαλούμε μερικώς, την υπ' αρ. 2151/111/19-02-2010 απόφαση του Γενικού Γραμματέα Περιφέρειας Δυτικής Μακεδονίας «Κήρυξη ως αναδασωτέας έκτασης συνολικού εμβαδού 26.754,003 τ.μ. που αποτελείται από τρία τμήματα Α', Β' και Γ' εμβαδού 9.739,861 τ.μ., 1.780,918 τ.μ. και 15.233,224 τ.μ. αντίστοιχα, στη θέση "Ποταμιά", περιοχής Δ.Δ. Αμπελοχωρίου, Δήμου Άργους Ορεστικού, Νομού Καστοριάς» (Δ' 119) ως προς έκταση συνολικού εμβαδού 2.934,77 τ.μ. επειδή η ανωτέρω έκταση αποτυπώνεται στον μερικώς κυρωμένο Δασικό Χάρτη Π.Ε. Καστοριάς με κατηγορία μορφής/κάλυψης ΑΑ/ΑΝ και ως εκ τούτου επ' αυτής έχει εφαρμογή η παρ. 5 του άρθρου 44 του ν. 998/1979 όπως αυτή προστέθηκε με το άρθρο 74 του ν. 4986/2022.

Η παραπάνω έκταση η οποία συγκροτείται από το Τμήμα 1-εμβαδού 2.115,853 τ.μ., Τμήμα 2-εμβαδού 129,790 τ.μ., Τμήμα 3-εμβαδού 11,404 τ.μ. και Τμήμα 4-εμβαδού 677,723 τ.μ., απεικονίζεται στο συνημμένο από 18-06-2025 τοπογραφικό διάγραμμα, κλίμακας 1:750, με στοιχεία περιμέτρου (1,2,3,4,...,25,26,1) ως προς το Τμήμα 1, (27,28,29,...,42,43,27) ως προς το Τμήμα 2, (44,45,46,44) ως προς το Τμήμα 3 και (47,48,49,...,77,78,47) ως προς το Τμήμα 4, το οποίο αποτελεί αναπόσπαστο μέρος της παρούσας, και προσδιορίζεται επακριβώς από τις αντίστοιχες συντεταγμένες σε ΕΓΣΑ' 87.

Κατά τα λοιπά παραμένει σε ισχύ η υπ' αρ. 2151/111/19-02-2010 (Δ' 119) απόφαση του Γενικού Γραμματέα Περιφέρειας Δυτικής Μακεδονίας.

Από τις διατάξεις της απόφασης αυτής δεν προκαλείται δαπάνη σε βάρος του κρατικού προϋπολογισμού.

Η ισχύς της παρούσας αρχίζει από τη δημοσίευσή της στην Εφημερίδα της Κυβερνήσεως.

ΕΛΛΗΝΙΚΗ ΔΗΜΟΚΡΑΤΙΑ  
ΥΠΟΥΡΓΕΙΟ ΠΕΡΙΒΑΛΛΟΝΤΟΣ & ΕΝΕΡΓΕΙΑΣ  
ΕΠΙΘΕΩΡΗΣΗ ΕΦΑΡΜΟΓΗΣ ΔΑΣΙΚΗΣ ΠΟΛΙΤΙΚΗΣ  
ΗΠΕΙΡΟΥ - ΔΥΤΙΚΗΣ ΜΑΚΕΔΟΝΙΑΣ  
Δ/ΝΣΗ ΔΑΣΩΝ ΚΑΣΤΟΡΙΑΣ

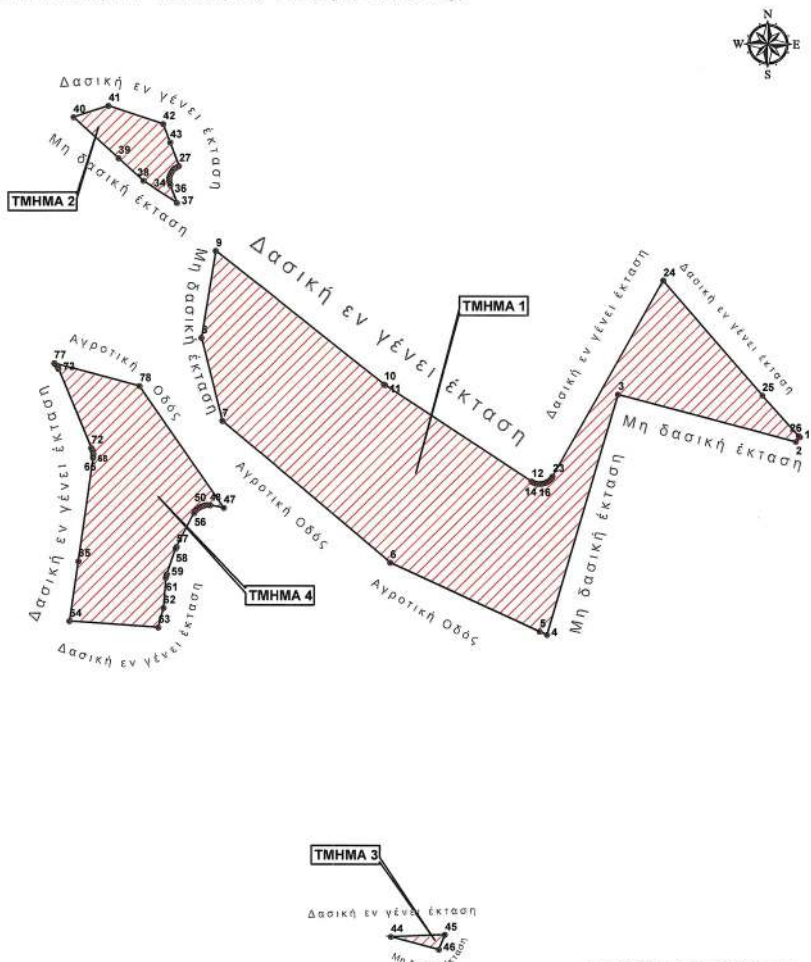
Ανήκει στην Α.Π.  
3226LR/06-DR-2025  
Απόφαση του Γενικού Γραμματέα  
Δασών του Υ.Π.ΕΝ.

**ΤΟΠΟΓΡΑΦΙΚΟ ΔΙΑΓΡΑΜΜΑ**

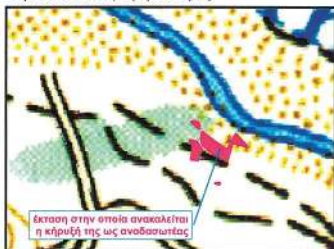
ΚΛΙΜΑΚΑ: 1:750

Έκταση συνολικού εμβαδού Εολ=2.934,770τ.μ στη θέση "Ποταμιά" περιοχής Αμπελοχωρίου της Τ.Κ. Αμμουδάρας  
Δήμου Αργούς Ορεστικού της Π.Ε. Καστοριάς, η οποία ανακαλείται η κήρυξη αυτής ως αναδασωτέας.  
Εμβαδά επιμέρους τμημάτων  
Ε1=2.115,853τ.μ., Ε2= 129,790τ.μ., Ε3=11,404τ.μ., Ε4=677,723τ.μ.

ΣΥΝΤΕΤΑΓΜΕΝΕΣ ΤΜΗΜΑΤΩΝ		
Το σύστημα παραβολής ΕΓΣΑ 1987		
ΤΜΗΜΑ 1		
ΑΑ	POINT_X	POINT_Y
1	268043,88	4479444,62
2	268043,18	4479443,83
3	268013,18	4479451,89
4	268001,25	4479411,17
5	268000,00	4479411,74
6	267974,82	4479423,30
7	267946,51	4479447,28
8	267943,01	4479461,29
9	267945,41	4479475,94
10	267973,74	4479453,50
11	267973,91	4479453,37
12	267998,62	4479437,05
13	267998,95	4479436,86
14	267999,31	4479436,73
15	267999,68	4479436,65
16	268000,06	4479436,63
17	268000,43	4479436,67
18	268000,79	4479436,76
19	268001,13	4479436,90
20	268001,44	4479437,09
21	268001,72	4479437,32
22	268001,97	4479437,59
23	268002,17	4479437,89
24	268002,78	4479471,01
25	268037,52	4479451,71
26	268043,68	4479444,82
1	268043,88	4479444,62
ΤΜΗΜΑ 2		
ΑΑ	POINT_X	POINT_Y
27	267939,19	4479490,35
28	267938,79	4479490,16
29	267938,44	4479489,91
30	267938,13	4479489,60
31	267937,89	4479489,25
32	267937,71	4479488,85
33	267937,60	4479488,43
34	267937,56	4479488,00
35	267937,60	4479487,56
36	267937,72	4479487,14
37	267938,87	4479484,06
38	267933,18	4479487,83
39	267929,01	4479491,64
40	267937,70	4479494,32
ΤΜΗΜΑ 3		
ΑΑ	POINT_X	POINT_Y
39	267929,01	4479491,64
40	267937,70	4479494,32
41	267936,54	4479497,42
42	267927,33	4479500,51
43	267921,41	4479498,58
27	267939,19	4479490,35
ΤΜΗΜΑ 4		
ΑΑ	POINT_X	POINT_Y
44	267975,03	4479360,07
45	267984,15	4479360,42
46	267983,13	4479357,88
44	267975,03	4479360,07
ΤΜΗΜΑ 5		
ΑΑ	POINT_X	POINT_Y
47	267946,74	4479432,56
48	267944,43	4479432,97
49	267944,03	4479433,00
50	267943,64	4479432,98
51	267943,25	4479432,89
52	267942,89	4479432,75
53	267942,55	4479432,54
54	267942,24	4479432,29
55	267941,98	4479431,99
56	267941,77	4479431,66
57	267938,80	4479435,92
58	267938,66	4479435,61
59	267937,17	4479421,34
60	267937,07	4479420,95
61	267937,04	4479420,71
62	267936,63	4479415,63
63	267935,75	4479412,34
64	267920,79	4479413,40
65	267922,27	4479423,45
66	267924,74	4479440,95
67	267924,75	4479441,03
68	267924,78	4479441,37
69	267924,76	4479441,70
70	267924,69	4479442,03
71	267924,58	4479442,34
72	267924,45	4479442,64
73	267918,90	4479456,02
74	267918,73	4479456,35
75	267918,51	4479456,66
76	267918,25	4479456,93
77	267918,17	4479457,00
78	267932,55	4479453,14
47	267946,74	4479432,56



Θέση έκτασης στην οποία αίρεται η αναδάσωση -  
Υπόβαθρο: Απόσπασμα χάρτη Γ.Υ.Σ.  
Κλίμακα: 1:50.000 (σε μεγέθυνση x5)



ΔΙΕΥΘΥΝΣΗ ΔΑΣΩΝ ΚΑΣΤΟΡΙΑΣ  
ΠΑΡΑΣΚΕΥΗ ΛΑΡΑ  
07/08/2025 10:05  
ΑΚΡΙΒΕΣ ΑΝΤΙΓΡΑΦΟ

**ΕΘΝΙΚΟ ΤΥΠΟΓΡΑΦΕΙΟ**  
Για τεχνικούς λόγους στο σχεδιάγραμμα,  
από το ηλεκτρονικό αρχείο, έγινε  
σμίκρυνση κατά ποσοστό **61%**

ΤΜΗΜΑ	ΕΚΤΑΣΗ (τ.μ.)
1	2115,853
2	129,790
3	11,404
4	677,723
<b>ΣΥΝΟΛΟ</b>	<b>2934,770</b>

Καστοριά, 06/08/2025

ΕΛΕΓΧΘΗΚΕ  
Καστοριά, 06/08/2025

ΘΕΩΡΗΘΗΚΕ  
Ιωάννινα, 06/08/2025

Η Συντάκτρια

Ο Προϊστάμενος  
Δ/νσης Δασών Καστοριάς

Με εντολή του Γενικού Γραμματέα Δασών  
του Υ.Π.ΕΝ.  
Η Επιθεωρήτρια Εφαρμογής  
Δασικής Πολιτικής  
Ηπείρου - Δυτ. Μακεδονίας

Ιωάννα Παπαμήλιου  
Δασολόγος

Αθανάσιος Ζυγούρας  
Δασολόγος

Μαρία Τσιτσούρα  
Δασολόγος

Η απόφαση αυτή να δημοσιευθεί στην Εφημερίδα της Κυβερνήσεως.

Καστοριά, 6 Αυγούστου 2025

Με εντολή Γενικού Γραμματέα Δασών

Η Προϊσταμένη της Επιθεώρησης

Εφαρμογής Δασικής Πολιτικής

Ηπείρου-Δυτικής Μακεδονίας

ΜΑΡΙΑ ΤΣΙΑΤΟΥΡΑ