



# ΕΦΗΜΕΡΙΣ ΤΗΣ ΚΥΒΕΡΝΗΣΕΩΣ

## ΤΗΣ ΕΛΛΗΝΙΚΗΣ ΔΗΜΟΚΡΑΤΙΑΣ

ΤΕΥΧΟΣ ΤΕΤΑΡΤΟ

Αρ. Φύλλου 666

23 Νοεμβρίου 2012

### ΠΕΡΙΕΧΟΜΕΝΑ

#### ΑΠΟΦΑΣΕΙΣ

- Κήρυξη ως αναδασωτέας δημόσιας δασικής έκτασης, εμβαδού 1,481 στρ. στη δασική θέση «Παλαιά Σφαγεία, Μεθάνων» περιοχής Μεθάνων περιφέρειας Δήμου Τροιζηνίας της Περιφερειακής Ενότητας Νήσων της Περιφέρειας Αττικής..... 1
- Κήρυξη ως αναδασωτέας δασικής έκτασης, εμβαδού 2,677 στρ. στη θέση «Πλάι-Πόρτες» Περιφέρειας Δήμου Αίγινας, Περιφερειακής Ενότητας Νήσων της Περιφέρειας Αττικής..... 2
- Κήρυξη ως αναδασωτέας δημόσιας δασικής έκτασης, εμβαδού 86,071 στρ. στη δασική θέση «Μπίτσι» περιφέρειας Δήμου Ύδρας, της Περιφερειακής Ενότητας Νήσων της Περιφέρειας Αττικής..... 3

#### ΑΠΟΦΑΣΕΙΣ

- Αριθμ. 3094 (1)  
Κήρυξη ως αναδασωτέας δημόσιας δασικής έκτασης, εμβαδού 1,481 στρ. στη δασική θέση «Παλαιά Σφαγεία, Μεθάνων» περιοχής Μεθάνων περιφέρειας Δήμου Τροιζηνίας της Περιφερειακής Ενότητας Νήσων της Περιφέρειας Αττικής.

#### Ο ΓΕΝΙΚΟΣ ΓΡΑΜΜΑΤΕΑΣ ΑΠΟΚΕΝΤΡΩΜΕΝΗΣ ΔΙΟΙΚΗΣΗΣ ΑΤΤΙΚΗΣ

- Έχοντας υπόψη  
1.- Τις διατάξεις:  
α) των άρθρων 24 παρ.1 και 117 παρ. 3 του Συντάγματος της Χώρας,  
β) των άρθρων 200, 201 και 205 του ν.δ. 86/1969 (ΦΕΚ 7 Α'18-1-1969) «περί Δασικού Κώδικα»,  
γ) των άρθρων 37, 38 (παρ. 1 και 3) και 41 (παρ. 1 και 3) του ν. 998/79 (ΦΕΚ 289 τ.Α'/29-12-1979) «περί προστασίας των δασών και των δασικών εν γένει εκτάσεων της Χώρας», καθώς και του άρθρου 70 παρ. 3, όπως συμπληρώθηκε με το άρθρο 12 παρ. 2 του ν. 2040/92 (ΦΕΚ 70 τ.Α'/23-4-92) «περί ρύθμισης Θεμάτων Υπουργείου Γεωργίας κ.λπ.,  
δ) του άρθρου 5 του ν. 3200/1955 «περί διοικητικής αποκεντρώσεως» σε συνδυασμό με τις διατάξεις του ν.δ. 532/1970 (ΦΕΚ 103 τ.Α'/1970) «περί συμπληρώσεως των διατάξεων διοικητικής αποκεντρώσεως» σε συνδυ-

ασμό με τις διατάξεις του β.δ. 709/5-11-1970 (ΦΕΚ 235 τ.Α'/1970) «περί καθορισμού των διατηρουμένων αρμοδιοτήτων κ.λπ.»,

ε) των άρθρων 4 παρ. 6 και 6 παρ. 7 του ν. 2240/94 (ΦΕΚ 153 τ.Α'/1994) και των άρθρων 14 παρ. 1, 2 και 15 του ν. 2399/96 (ΦΕΚ 90 τ.Α'/1996),

στ) του άρθρου 7 του ν. 2503/97 (ΦΕΚ 107 τ.Α'/30-5-97) «περί Διοίκησης, οργάνωσης, στελέχωσης της Περιφέρειας κ.λπ.»,

ζ) των άρθρων 1 παρ. 2, 2 παρ. 7 και 3 παρ. 4 του ν. 2647/98 (ΦΕΚ 237 τ.Α'/22-10-98) «περί μεταβίβασης αρμοδιοτήτων στις Περιφέρειες»,

η) του άρθρου 120 του ν. 1892/1990 «Για τον εκσυγχρονισμό και την ανάπτυξη και άλλες διατάξεις»,

θ) του ν. 3208/2003 όπως τροποποιήθηκε με το ν. 3818/2010 (ΦΕΚ 17/Α/16-2-2010) «περί προστασίας δασών και δασικών εκτάσεων κ.λπ.» και την υπ' αριθμ.: 204262/4545/23-11-2010 απόφαση του Υ.Π.Ε.Κ.Α. «περί Οδηγιών εφαρμογής των παραγράφων 1 και 2 του αρθρ. 3 Ν. 998/79, όπως ισχύει».

2.- Τις εξής διαταγές του Υπουργείου Γεωργίας:

α) 160417/1180/9-7-80,

β) 182447/3049/24-9-80 και

γ) 141823/24-2-83.

3.- Την αριθμ. 5468/2527/23-2-2011 (ΦΕΚ 362 τ.Β'/8.3.2011) απόφαση Γενικού Γραμματέα Αποκεντρωμένης Διοίκησης Αττικής «περί μεταβίβασης αρμοδιοτήτων και εξουσία υπογραφής», σύμφωνα με την οποία δεν μεταβιβάζεται η εξουσία υπογραφής για αποφάσεις κήρυξης εκτάσεων ως αναδασωτέων.

4.- Τα αρθρ. 6 και 280 του ν. 3852/2010 (ΦΕΚ 87/Α/7-6-2010) «Νέα Αρχιτεκτονική της Αυτοδιοίκησης και της Αποκεντρωμένης Διοίκησης - Πρόγραμμα Καλλικράτης».

5.- Το Π.Δ. 135/2010 (ΦΕΚ 228/Α/2010) περί «Οργανισμού της Αποκεντρωμένης Διοίκησης Αττικής».

6.- Την οικ. 1704/26-9-2012 πρόταση του αρμοδίου Δασαρχείου Πόρου, σχετικά με την κήρυξη ως αναδασωτέας της κατωτέρω δασικής έκτασης, εμβαδού 1,481 στρ. που καταστράφηκε από παράνομη εκχέρσωση, η οποία φέρεται να έγινε από τον Δημήτριο Τριανταφύλλου του Παναγιώτη, τον Ιούνιο έτους 2012, στη δασική θέση «Παλαιά Σφαγεία Μεθάνων» περιοχής Μεθάνων περιφέρειας του Δήμου Τροιζηνίας.

9.- Την εκ του Συντάγματος υποχρέωση για την επανεγκατάσταση της δασικής βλάστησης που κατα-

στράφηκε από παράνομη εκχέρσωση και η οποία θα αποκατασταθεί με φυσική αναγέννηση ή με πρόγραμμα τεχνητής αναδάσωσης, σύμφωνα με τις εκάστοτε ισχύουσες διατάξεις, αποφασίζουμε:

Κηρύσσουμε ως αναδασωτέα, με σκοπό την αναδημιουργία της καταστραφείσας δασικής βλάστησης και διατήρησης αυτής, ως δασικής τοιαύτης, προς αποφυγήν αλλαγής προορισμού αυτής και του χαρακτήρα της καθώς και την εξασφάλιση της ισορροπίας του φυσικού περιβάλλοντος, δασική έκταση, εμβαδού 1,481 στρ. (ενός στρέμματος και τετρακοσίων ογδόντα ενός χιλιοστών του στρέμματος), που καταστράφηκε από παράνομη εκχέρσωση.

Η έκταση αυτή, που βρίσκεται στην θέση «Παλαιά Σφαγεία Μεθάνων» περιοχής Μεθάνων περιφέρειας του Δήμου Τροιζηνίας, της Περιφερειακής Ενότητας Νήσων της Περιφέρειας Αττικής, καλυπτόταν από δασική βλάστηση της διάπλασης των αειφύλλων πλατύφυλλων

αποτελούμενη από σχίνα, πουρνάρια, ασπάλαθους κλπ. καθώς και άτομα πεύκης, με βαθμό συγκόμωσης 0,5.

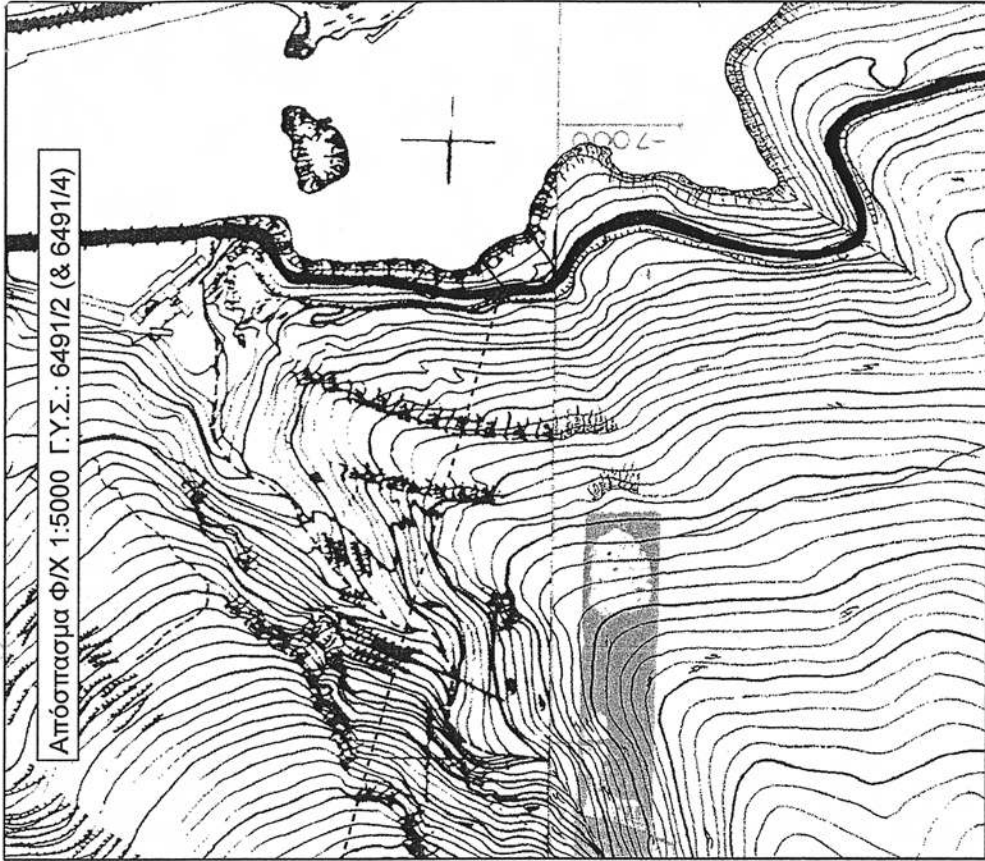
Στο από 26-9-2012 διάγραμμα με κλίμακα 1:1000, η εν λόγω έκταση εμβαδού 1,481 στρ. εμφανίζεται με στοιχεία Α,Β,Γ,Δ,Ε,Ζ, Α και μαύρο περίγραμμα και στα ενσωματωμένα αποσπάσματα φύλλων χάρτη Γ.Υ.Σ αριθμ.6491/2 και 4 κλίμακας 1:5000 με μαύρο περίγραμμα τα ίδια στοιχεία και με όρια:

Βόρεια: Με δασική έκταση.  
Ανατολικά: Με δασική έκταση και αιγιαλό.  
Νότια: Με δασική έκταση.  
Δυτικά: Με δρόμο.

Η απόφαση αυτή να δημοσιευθεί στην Εφημερίδα της Κυβερνήσεως.

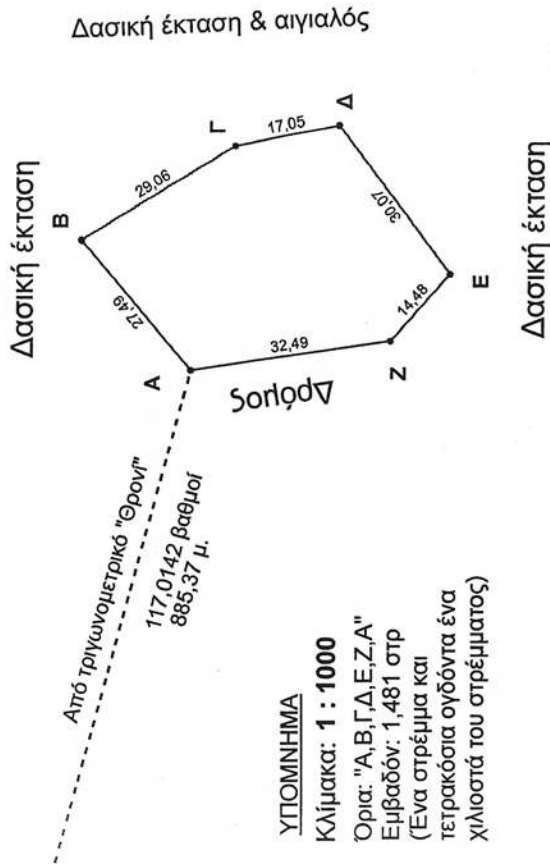
Αθήνα, 29 Οκτωβρίου 2012

Ο Γενικός Γραμματέας  
Αποκεντρωμένης Διοίκησης  
ΔΗΜΗΤΡΙΟΣ ΚΑΛΟΓΕΡΟΠΟΥΛΟΣ



Τοπογραφικό διάγραμμα έκτασης στη θέση "Παλαιά Σφαγεία" περιοχής Μεθάνων, περιφέρειας Δήμου Τροιζήνας που κηρύσσεται αναδασωτέα

**ΕΘΝΙΚΟ ΤΥΠΟΓΡΑΦΕΙΟ**  
 Για τεχνικούς λόγους στο σχεδιάγραμμα, έγινε σμίκρυνση, κατά ποσοστό **82%**



**ΥΠΟΜΝΗΜΑ**

Κλίμακα: **1 : 1000**

Όρια: "Α, Β, Γ, Δ, Ε, Ζ, Α"  
 Εμβαδόν: 1,481 στρ  
 (Ένα στρέμμα και τετρακόσια ογδόντα ένα χιλιοστά του στρέμματος)



ΠΟΡΟΣ 26/9/2012  
 Ο ΣΥΝΤΑΚΤΗΣ

*(Signature)*

Παναγιώτης Δ. Βούρτσας  
 Δασολόγος



ΠΟΡΟΣ 15/10/2012  
 ΔΑΣΩΝ 06/

*(Signature)*  
 ΑΝΑΣΤΑΣΙΟΣ ΚΑΛΠΑΙΕΜ  
 ΔΑΣΟΛΟΓΟΣ

Ανήκει αναπόσπαστα στην υπ' αριθμ. 3094/2012 Απόφαση του Γενικού Γραμματέα Αποκεντρωμένης Διοίκησης Αττικής. Αθήνα 09.10.2012  
 Ο ΓΕΝΙΚΟΣ ΓΡΑΜ. ΑΡΧ. ΔΙΟΙΚ. ΑΤΤΙΚΗΣ

ΔΗΜΗΤΡΙΟΣ ΚΑΛΟΓΕΡΟΠΟΥΛΟΣ

Αριθμ 3202

(2)

Κήρυξη ως αναδασωτέας δασικής έκτασης, εμβαδού 2,677 στρ. στη θέση «Πλάϊ-Πόρτες» Περιφέρειας Δήμου Αίγινας, Περιφερειακής Ενότητας Νήσων της Περιφέρειας Αττικής.

Ο ΓΕΝΙΚΟΣ ΓΡΑΜΜΑΤΕΑΣ  
ΑΠΟΚΕΝΤΡΩΜΕΝΗΣ ΔΙΟΙΚΗΣΗΣ ΑΤΤΙΚΗΣ

Έχοντας υπόψη:

1. - Τις διατάξεις:
  - α) των άρθρων 24 παρ. 1 και 117 παρ. 3 του Συντάγματος της Χώρας,
  - β) των άρθρων 200, 201 και 205 του ν.δ. 86/1969 (ΦΕΚ 7 Α΄/18-1-1969) «περί Δασικού Κώδικα»,
  - γ) των άρθρων 37, 38 (παρ. 1 και 3) και 41 (παρ. 1 και 3) του ν. 998/79 (ΦΕΚ 289 τ.Α΄/29-12-1979) «περί προστασίας των δασών και των δασικών εν γένει εκτάσεων της Χώρας», καθώς και του άρθρου 70 παρ. 3, όπως συμπληρώθηκε με το άρθρο 12 παρ. 2 του ν. 2040/92 (ΦΕΚ 70 τ.Α΄/23-4-92) «περί ρύθμισης Θεμάτων Υπουργείου Γεωργίας κ.λπ.»,
  - δ) του άρθρου 5 του ν. 3200/1955 «περί διοικητικής αποκεντρώσεως» σε συνδυασμό με τις διατάξεις του ν.δ. 532/1970 (ΦΕΚ 103 τ.Α΄/1970) «περί συμπλήρωσης των διατάξεων διοικητικής αποκεντρώσεως» σε συνδυασμό με τις διατάξεις του β.δ. 709/5-11-1970 (ΦΕΚ 235 τ.Α΄/1970) «περί καθορισμού των διατηρουμένων αρμοδιοτήτων κ.λπ.»,
  - ε) των άρθρων 4 παρ. 6 και 6 παρ. 7 του ν. 2240/94 (ΦΕΚ 153 τ.Α΄/1994) και των άρθρων 14 παρ. 1, 2 και 15 του ν. 2399/96 (ΦΕΚ 90 τ.Α΄/1996).
  - στ) του άρθρου 7 του ν. 2503/97 (ΦΕΚ 107 τ.Α΄/30-5-97) «περί Διοίκησης, οργάνωσης, στελέχωσης της Περιφέρειας κ.λπ.».
  - ζ) των άρθρων 1 παρ. 2, 2 παρ. 7 και 3 παρ. 4 του ν. 2647/98 (ΦΕΚ 237 τ.Α΄/22-10-98) «περί μεταβίβασης αρμοδιοτήτων στις Περιφέρειες»,
  - η) του άρθρου 120 του ν. 1892/1990 «Για τον εκσυγχρονισμό και την ανάπτυξη και άλλες διατάξεις»,
  - θ) του ν. 3818/2010 (ΦΕΚ 17/Α/16-2-2010) «περί προστασίας δασών και δασικών εκτάσεων κ.λπ.».
- 2.- Τις εξής διαταγές του Υπουργείου Γεωργίας:
  - α) 160417/1180/9-7-80,
  - β) 182447/3049/24-9-80 και
  - γ) 141823/24-2-83.
- 3.- Την αριθμ. 5468/2527/23-2-2011 (ΦΕΚ 362 τ.Β΄/8.3.2011) απόφαση Γενικού Γραμματέα Αποκεντρωμένης Διοίκησης Αττικής «περί μεταβίβασης αρμοδιοτήτων και εξουσία υπογραφής», σύμφωνα με την οποία δεν μεταβιβάζεται η εξουσία υπογραφής για αποφάσεις κήρυξης εκτάσεων ως αναδασωτέων.
- 4.- Τα αρθρ. 6 και 280 του ν. 3852/2010 (ΦΕΚ 87/Α/7-6-2010) «Νέα Αρχιτεκτονική της Αυτοδιοίκησης και της Αποκεντρωμένης Διοίκησης - Πρόγραμμα Καλλικράτης».
- 5.- Το Π.Δ. 135/2010 (ΦΕΚ 228/Α/2010) περί «Οργανισμού της Αποκεντρωμένης Διοίκησης Αττικής».

6.- Το υπ' αριθμ.: 115421/245/7-2-2011 έγγραφο Υπουργείου Περιβάλλοντος Ενέργειας και Κλιματικής Αλλαγής «Διευκρινήσεις αναφορικά με τις αρμοδιότητες των δασικών υπηρεσιών σύμφωνα με τους νέους οργανισμούς των Αποκεντρωμένων Διοικήσεων».

7.- Την υπ' αριθμ.: 4960/3-10-2012 πρόταση του αρμοδίου Δασαρχείου Πειραιά, σχετικά με την κήρυξη ως αναδασωτέας της κατωτέρω δασικής έκτασης, εμβαδού 2,677 στρ. που καταστράφηκε από παράνομη εκχέρωση, από το έτος 1945 (έτος λήψης αεροφωτογραφίας) και μέχρι σήμερα δεν έχει αποκατασταθεί η βλάστηση, στη δασική θέση «Πλάϊ-Πόρτες» Περιφέρειας του Δήμου Αίγινας.

8.- Την υπ' αριθμ.: 2754/1-6-1998 τελεσίδικη Πράξη Χαρακτηρισμού Δασάρχη Πειραιά, σύμφωνα με την οποία, η εν λόγω έκταση αποτελεί τμήμα έκτασης εμβαδού 4,072 στρ., η οποία χαρακτηρίζεται ως δασική της παρ. 2, άρθρου 3, Ν. 998/79.

9.- Την εκ του Συντάγματος υποχρέωση για την επανεγκατάσταση της δασικής βλάστησης που καταστράφηκε από παράνομη εκχέρωση και η οποία θα αποκατασταθεί με φυσική αναγέννηση ή με πρόγραμμα τεχνητής αναδάσωσης, σύμφωνα με τις εκάστοτε ισχύουσες διατάξεις, αποφασίζουμε:

Κηρύσσουμε ως αναδασωτέα, με σκοπό την προστασία για την επανεγκατάσταση της δασικής βλάστησης, που καταστράφηκε από παράνομη εκχέρωση και τη διατήρηση αυτής ως δασικής τοιαύτης, προς αποφυγή αλλαγής προορισμού αυτής και του χαρακτήρα της, καθώς και για την εξασφάλιση της ισορροπίας του φυσικού περιβάλλοντος, δασική έκταση, εμβαδού 2,677 στρ. (δύο στρεμμάτων και εξακοσίων εβδομήντα επτά χιλιοστών του στρέμματος).

Η έκταση αυτή, που βρίσκεται στην θέση «Πλάϊ-Πόρτες» Περιφέρειας Δήμου Αίγινας, της Περιφερειακής Ενότητας Νήσων της Περιφέρειας Αττικής, καλυπτόταν από δασική ξυλώδη βλάστηση αποτελούμενη από πουνάρια, ασπάλαθους, σχίνα με ποσοστό βλάστησης μεγαλύτερο από 15%.

Στο από 3-10-2012 τοπογραφικό διάγραμμα με κλίμακα 1:1000, η εν λόγω έκταση εμβαδού 2,677 στρ. εμφανίζεται με στοιχεία Α,Β,Γ,Δ,Ε,Ε1,Κ1,Λ,Μ,Ν, Α και μαύρο περίγραμμα και στο ενσωματωμένο σε αυτό απόσπασμα φύλλου χάρτη Γ.Υ.Σ αριθμ. 6473/7 κλίμακας 1:5000 με στοιχεία 1,2,3,4, 1 - μαύρο περίγραμμα και κόκκινο χρωματισμό και με όρια:

Βόρεια:	Με δασική έκταση.
Ανατολικά:	Με δρόμο.
Νότια:	Με δασική έκταση.
Δυτικά:	Με δασική έκταση.

Η απόφαση αυτή να δημοσιευθεί στην Εφημερίδα της Κυβερνήσεως.

Αθήνα, 5 Νοεμβρίου 2012

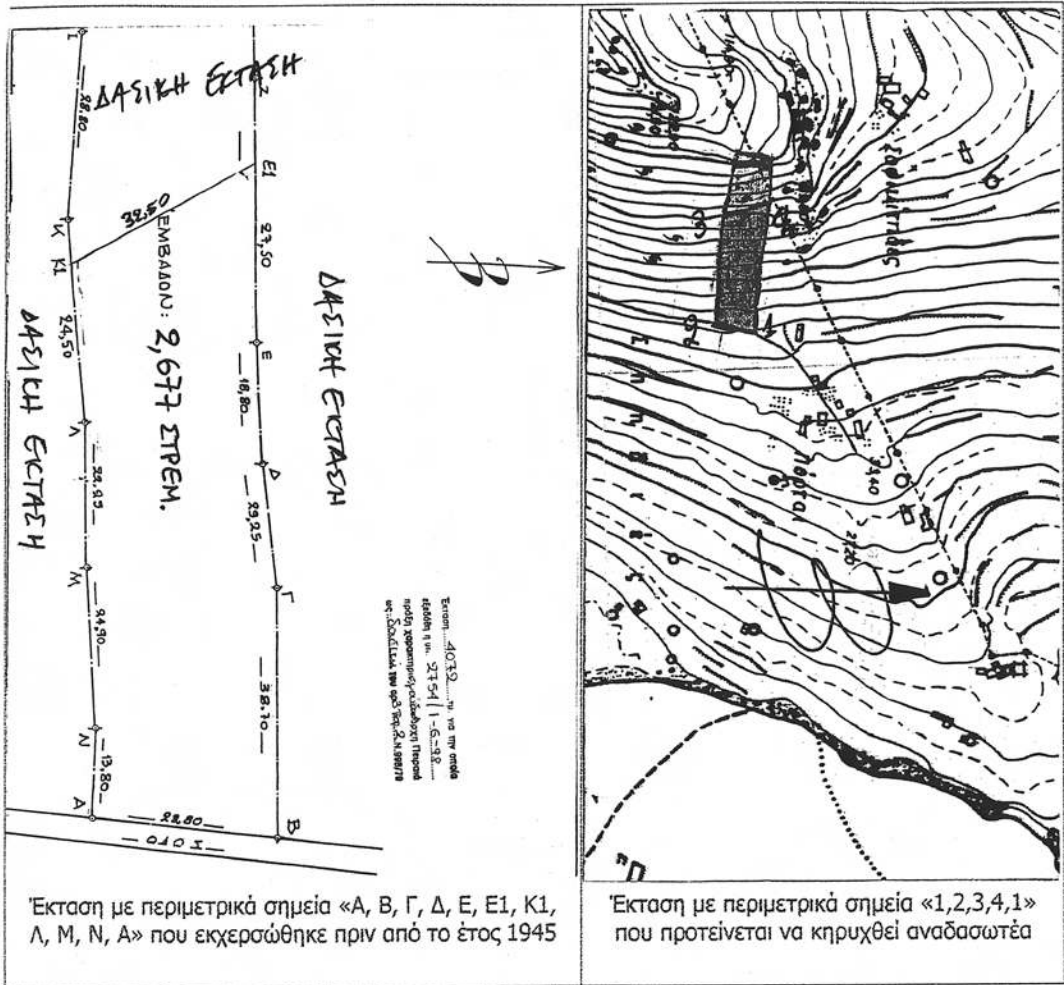
Ο Γενικός Γραμματέας  
Αποκεντρωμένης Διοίκησης  
ΔΗΜΗΤΡΙΟΣ ΚΑΛΟΓΕΡΟΠΟΥΛΟΣ

ΤΟΠΟΓΡΑΦΙΚΟ ΔΙΑΓΡΑΜΜΑ

Δημόσια δασική έκταση εμβαδού 2,677 στρεμ. στη θέση «Πλάι-Πόρτες» Δήμου Αίγινας που εκχερσώθηκε παλαιότερα (πριν από το έτος 1945) και προτείνεται να κηρυχθεί αναδασωτέα

Κλίμ.1:1.000

ΦΧ ΓΥΣ Αριθμ. 6473/7  
ΚΛΙΜ. 1:5.000



Έκταση με περιμετρικά σημεία «Α, Β, Γ, Δ, Ε, Ε1, Κ1, Λ, Μ, Ν, Α» που εκχερσώθηκε πριν από το έτος 1945

Έκταση με περιμετρικά σημεία «1,2,3,4,1» που προτείνεται να κηρυχθεί αναδασωτέα

ΠΕΙΡΑΙΑΣ 3-10-2012  
Ο συντάκτης  
ΓΕΩΡΓΙΟΣ ΒΑΣΙΛΟΠΟΥΛΟΣ  
ΔΑΣΟΛΟΓΟΣ

Το παρόν θεωρείται και επισυνάπτεται στην υπ' αριθμ. 4960/3-10-2012 πρότασή μας

ΠΕΙΡΑΙΑΣ 3-10-2012  
Ο ΔΑΣΑΡΧΗΣ

Ανήκει αναπόσπαστα στην υπ' αριθμ. 3202/5-11-2012 απόφαση Γ.Γ.Α.Δ.Α.

ΑΘΗΝΑ, 5-11-2012  
Ο Γ.Γ.Α.Δ.Α.



ΔΗΜΗΤΡΙΟΣ ΚΑΛΟΓΕΡΟΠΟΥΛΟΣ

**ΕΘΝΙΚΟ ΤΥΠΟΓΡΑΦΕΙΟ**  
Για τεχνικούς λόγους στο σχεδιάγραμμα, έγινε σμίκρυνση, κατά ποσοστό 85%

Αριθμ. 3283

(3)

Κήρυξη ως αναδασωτέας δημόσιας δασικής έκτασης, εμβαδού 86,071 στρ. στη δασική θέση «Μπίστι» περιφέρειας Δήμου Ύδρας, της Περιφερειακής Ενότητας Νήσων της Περιφέρειας Αττικής.

Ο ΓΕΝΙΚΟΣ ΓΡΑΜΜΑΤΕΑΣ  
ΑΠΟΚΕΝΤΡΩΜΕΝΗΣ ΔΙΟΙΚΗΣΗΣ ΑΤΤΙΚΗΣ

Έχοντας υπόψη:

1. - Τις διατάξεις:
  - α) των άρθρων 24 παρ. 1 και 117 παρ. 3 του Συντάγματος της Χώρας,
  - β) των άρθρων 200, 201 και 205 του ν.δ. 86/1969 (ΦΕΚ 7 Α΄/18-1-1969) «περί Δασικού Κώδικα»,
  - γ) των άρθρων 37, 38 (παρ. 1 και 3), και 41 (παρ. 1 και 3) του ν. 998/79 (ΦΕΚ 289 τ.Α΄/29-12-1979) «περί προστασίας των δασών και των δασικών εν γένει εκτάσεων της Χώρας», καθώς και του άρθρου 70 παρ. 3, όπως συμπληρώθηκε με το άρθρο 12 παρ. 2 του ν. 2040/92 (ΦΕΚ 70 τ.Α΄/23-4-92) «περί ρύθμισης Θεμάτων Υπουργείου Γεωργίας κ.λπ.»,
  - δ) του άρθρου 5 του ν. 3200/1955 «περί διοικητικής αποκεντρώσεως» σε συνδυασμό με τις διατάξεις του ν.δ. 532/1970 (ΦΕΚ 103 τ.Α΄/1970) «περί συμπληρώσεως των διατάξεων διοικητικής αποκεντρώσεως» σε συνδυασμό με τις διατάξεις του β.δ. 709/5-11-1970 (ΦΕΚ 235 τ.Α΄/1970) «περί καθορισμού των διατηρουμένων αρμοδιοτήτων κ.λπ.»,
  - ε) των άρθρων 4 παρ. 6 και 6 παρ. 7 του ν. 2240/94 (ΦΕΚ 153 τ.Α΄/1994) και των άρθρων 14 παρ. 1, 2 και 15 του ν. 2399/96 (ΦΕΚ 90 τ.Α΄/1996),
  - στ) του άρθρου 7 του ν. 2503/97 (ΦΕΚ 107 τ.Α΄/30-5-97) «περί Διοίκησης, οργάνωσης, στελέχωσης της Περιφέρειας κ.λπ.»,
  - ζ) των άρθρων 1 παρ. 2, 2 παρ. 7 και 3 παρ. 4 του ν. 2647/98 (ΦΕΚ 237 τ.Α΄/22-10-98) «περί μεταβίβασης αρμοδιοτήτων στις Περιφέρειες»,
  - η) του άρθρου 120 του ν. 1892/1990 «Για τον εκσυγχρονισμό και την ανάπτυξη και άλλες διατάξεις»,
  - θ) του ν. 3208/2003 όπως τροποποιήθηκε με το ν. 3818/2010 (ΦΕΚ 17/Α/16-2-2010) «περί προστασίας δασών και δασικών εκτάσεων κ.λπ.» και την υπ΄ αριθμ.: 204262/4545/23-11-2010 απόφαση του Υ.Π.Ε.Κ.Α. «περί Οδηγιών εφαρμογής των παραγράφων 1 και 2 του αρθρ. 3 Ν. 998/79, όπως ισχύει».
- 2.- Τις εξής διαταγές του Υπουργείου Γεωργίας:
  - α) 160417/1180/9-7-80,
  - β) 182447/3049/24-9-80 και
  - γ) 141823/24-2-83.
- 3.- Την αριθμ. 5468/2527/23-2-2011 (ΦΕΚ 362 τ.Β΄/8.3.2011) απόφαση Γενικού Γραμματέα Αποκεντρωμένης Διοίκησης Αττικής «περί μεταβίβασης αρμοδιοτήτων και

εξουσία υπογραφής», σύμφωνα με την οποία δεν μεταβιβάζεται η εξουσία υπογραφής για αποφάσεις κήρυξης εκτάσεων ως αναδασωτέων.

4.- Τα αρθρ. 6 και 280 του ν. 3852/2010 (ΦΕΚ 87/Α/7-6-2010) «Νέα Αρχιτεκτονική της Αυτοδιοίκησης και της Αποκεντρωμένης Διοίκησης - Πρόγραμμα Καλλικράτης».

5.- Το Π.Δ. 135/2010 (ΦΕΚ 228/Α/2010) περί «Οργανισμού της Αποκεντρωμένης Διοίκησης Αττικής».

6.- Την 1824/15-10-2012 πρόταση του αρμοδίου Δασαρχείου Πόρου σχετικά με την κήρυξη ως αναδασωτέας της κατωτέρω δημόσιας δασικής έκτασης, εμβαδού 86,071 στρ. που καταστράφηκε από πυρκαγιά, η οποία εκδηλώθηκε την 28η του μηνός Αυγούστου έτους 2012, στη δασική θέση «Μπίστι», περιφέρειας Δήμου Ύδρας.

7.- Την εκ του Συντάγματος υποχρέωση για την επανεγκατάσταση της δασικής βλάστησης που καταστράφηκε από πυρκαγιά και η οποία θα αποκατασταθεί με φυσική αναγέννηση ή με πρόγραμμα τεχνητής αναδάσωσης, σύμφωνα με τις εκάστοτε ισχύουσες διατάξεις, αποφασίζουμε:

Κηρύσσουμε ως αναδασωτέα, με σκοπό την προστασία για την επανεγκατάσταση της δασικής βλάστησης, που καταστράφηκε από πυρκαγιά και τη διατήρηση αυτής ως δασικής τοιαύτης, προς αποφυγή αλλαγής προορισμού αυτής και του χαρακτήρα της, καθώς και για την εξασφάλιση της ισορροπίας του φυσικού περιβάλλοντος, δημόσια δασική έκταση, εμβαδού 86,071 στρ. (ογδόντα έξι στρεμμάτων και εβδομήντα ενός χιλιοστών του στρέμματος).

Η έκταση αυτή, που βρίσκεται στην θέση «Μπίστι» περιφέρειας Δήμου Ύδρας της Περιφερειακής Ενότητας Νήσων της Περιφέρειας Αττικής, καλυπτόταν από Χαλέπιο πεύκη με υπόροφο αποτελούμενο από είδη της διάπλασης των αειφύλλων πλατύφυλλων (σχίνα, βένια, ασπάλαθους κ.λπ.) με βαθμό συγκόμωσης 0,7.

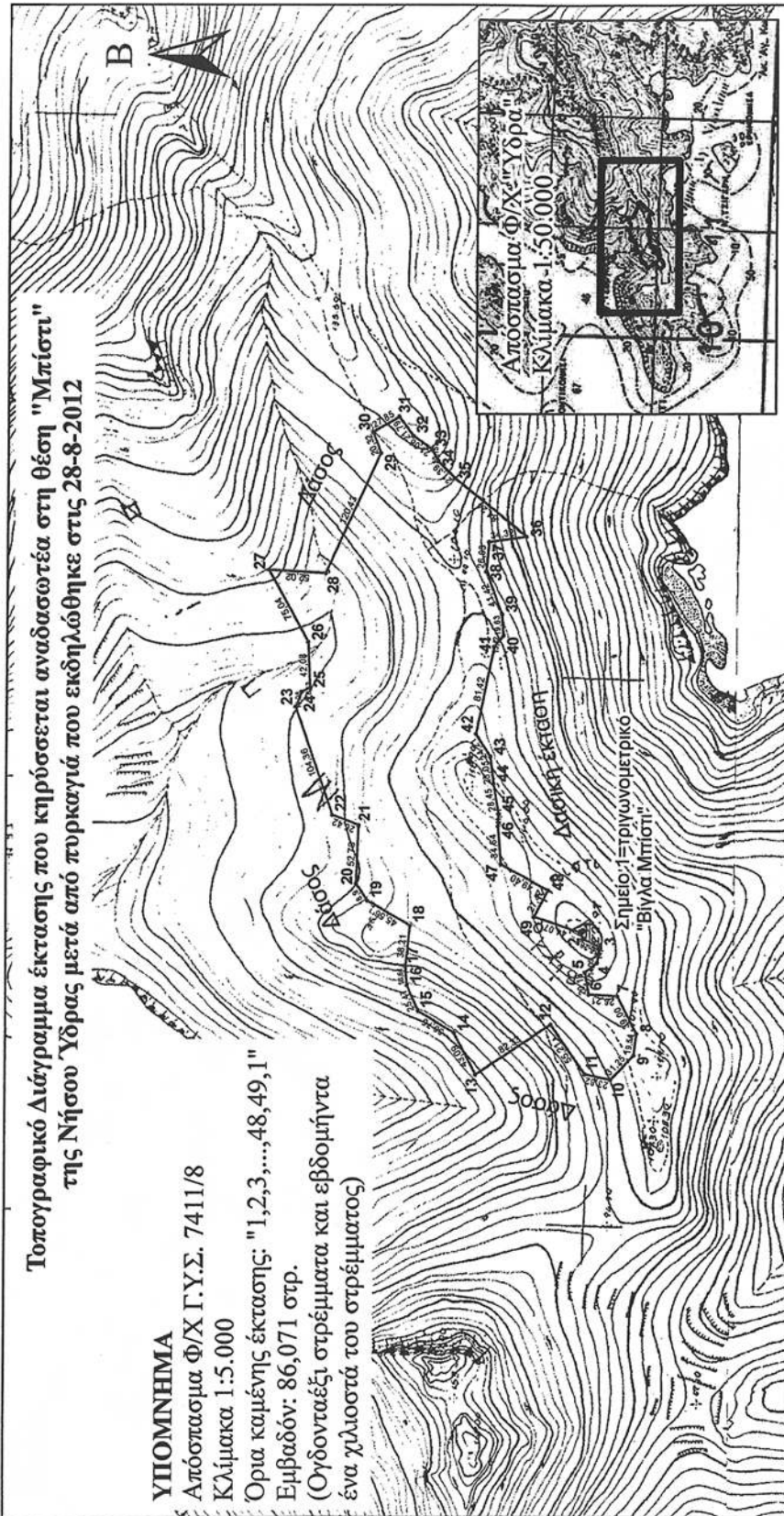
Στο από 15-10-2012 απόσπασμα φύλλου Χάρτη Γ.Υ.Σ. αριθ. 7411/8 κλίμακας 1:5000, η εν λόγω έκταση εμβαδού 86,071 στρ. εμφανίζεται με στοιχεία «1,2,3,4,5,...11,12,13,14 .....27,28,29,.....48,49, 1», μαύρο περίγραμμα και με όρια:

Ανατολικά:	Με δάσος.
Βόρεια:	Με δάσος.
Δυτικά:	Με δάσος.
Νότια:	Με δασική έκταση.

Η απόφαση αυτή να δημοσιευθεί στην Εφημερίδα της Κυβερνήσεως.

Αθήνα, 5 Νοεμβρίου 2012

Ο Γενικός Γραμματέας  
Αποκεντρωμένης Διοίκησης  
ΔΗΜΗΤΡΙΟΣ ΚΑΛΟΓΕΡΟΠΟΥΛΟΣ



**ΕΘΝΙΚΟ ΤΥΠΟΓΡΑΦΕΙΟ**  
 Για τεχνικούς λόγους στο σχεδιάγραμμα,  
 έγινε σμίκρυνση, κατά ποσοστό **79%**

ΠΟΡΟΣ 15/10/2012  
 Ο ΣΥΝΤΑΚΤΗΣ

Παναγιώτης Δ. Βούρτσας  
 Δασολόγος

ΠΟΡΟΣ 31/10/2012  
 Ο ΣΥΝΤΑΚΤΗΣ

ΓΕΩΡΓΙΟΣ ΚΑΛΟΓΕΡΟΠΟΥΛΟΣ  
 ΔΑΣΟΛΟΓΟΣ

Ανήκει αναπόσπαστα στην υπ' αριθμ. 3283/5.11.2012  
 Απόφαση του Γενικού Γραμματέα Αποκεντρωμένης Διοίκησης Αττικής  
 Αθήνα, 2.11.2012  
 Ο ΓΕΝΙΚΟΣ ΓΡΑΜ. ΑΠΟΚ. ΔΙΟΙΚ. ΑΤΤΙΚΗΣ

ΘΕΩΡΗΘΗΚΕ  
 ΠΟΡΟΣ 31/10/2012  
 Ο ΣΥΝΤΑΚΤΗΣ

ΘΕΩΡΕΙΤΑΙ  
 ΠΟΡΟΣ 31/10/2012  
 Η ΔΥΝΑΤΗΡΙΑ ΔΑΣΩΝ 66

ΕΛΛΗΝΙΚΗ ΔΗΜΟΚΡΑΤΙΑ  
 ΥΠΟΥΡΓΕΙΟ ΠΕΡΙΒΑΛΛΟΝΤΟΣ  
 ΚΑΙ ΦΥΣΙΚΩΝ ΠΟΡΩΝ

ΕΛΛΗΝΙΚΗ ΔΗΜΟΚΡΑΤΙΑ  
 ΥΠΟΥΡΓΕΙΟ ΠΕΡΙΒΑΛΛΟΝΤΟΣ  
 ΚΑΙ ΦΥΣΙΚΩΝ ΠΟΡΩΝ

ΕΛΛΗΝΙΚΗ ΔΗΜΟΚΡΑΤΙΑ  
 ΥΠΟΥΡΓΕΙΟ ΠΕΡΙΒΑΛΛΟΝΤΟΣ  
 ΚΑΙ ΦΥΣΙΚΩΝ ΠΟΡΩΝ

ΕΛΛΗΝΙΚΗ ΔΗΜΟΚΡΑΤΙΑ  
 ΥΠΟΥΡΓΕΙΟ ΠΕΡΙΒΑΛΛΟΝΤΟΣ  
 ΚΑΙ ΦΥΣΙΚΩΝ ΠΟΡΩΝ

ΕΛΛΗΝΙΚΗ ΔΗΜΟΚΡΑΤΙΑ  
 ΥΠΟΥΡΓΕΙΟ ΠΕΡΙΒΑΛΛΟΝΤΟΣ  
 ΚΑΙ ΦΥΣΙΚΩΝ ΠΟΡΩΝ

**ΕΘΝΙΚΟ ΤΥΠΟΓΡΑΦΕΙΟ**  
ΕΦΗΜΕΡΙΣ ΤΗΣ ΚΥΒΕΡΝΗΣΕΩΣ

**ΤΙΜΗ ΠΩΛΗΣΗΣ ΦΥΛΛΩΝ ΤΗΣ ΕΦΗΜΕΡΙΔΑΣ ΤΗΣ ΚΥΒΕΡΝΗΣΕΩΣ**

**Σε έντυπη μορφή:**

- Για τα Φ.Ε.Κ. από 1 έως 16 σελίδες σε 1 € προσαυξανόμενη κατά 0,20 € για κάθε επιπλέον οκτασέλιδο ή μέρος αυτού.
- Για τα φωτοαντίγραφα Φ.Ε.Κ. σε 0,15 € ανά σελίδα.

**Σε μορφή DVD/CD:**

Τεύχος	Ετήσια έκδοση	Τριμηνιαία έκδοση	Μηνιαία έκδοση	Τεύχος	Ετήσια έκδοση	Τριμηνιαία έκδοση	Μηνιαία έκδοση
<b>Α'</b>	150 €	40 €	15 €	<b>Α.Α.Π.</b>	110 €	30 €	-
<b>Β'</b>	300 €	80 €	30 €	<b>Ε.Β.Ι.</b>	100 €	-	-
<b>Γ'</b>	50 €	-	-	<b>Α.Ε.Δ.</b>	5 €	-	-
<b>Υ.Ο.Δ.Δ.</b>	50 €	-	-	<b>Δ.Δ.Σ.</b>	200 €	-	20 €
<b>Δ'</b>	110 €	30 €	-	<b>Α.Ε.-Ε.Π.Ε.</b>	-	-	100 €

- Η τιμή πώλησης μεμονωμένων Φ.Ε.Κ. σε μορφή cd-rom από εκείνα που διατίθενται σε ψηφιακή μορφή και μέχρι 100 σελίδες, σε 5 € προσαυξανόμενη κατά 1 € ανά 50 σελίδες.

**ΕΤΗΣΙΕΣ ΣΥΝΔΡΟΜΕΣ Φ.Ε.Κ.**

Τεύχος	Έντυπη μορφή	Τεύχος	Έντυπη μορφή	Τεύχος	Έντυπη μορφή
<b>Α'</b>	225 €	<b>Δ'</b>	160 €	<b>Α.Ε.-Ε.Π.Ε.</b>	2.250 €
<b>Β'</b>	320 €	<b>Α.Α.Π.</b>	160 €	<b>Δ.Δ.Σ.</b>	225 €
<b>Γ'</b>	65 €	<b>Ε.Β.Ι.</b>	65 €	<b>Α.Σ.Ε.Π.</b>	70 €
<b>Υ.Ο.Δ.Δ.</b>	65 €	<b>Α.Ε.Δ.</b>	10 €	<b>Ο.Π.Κ.</b>	-

- Το τεύχος Α.Σ.Ε.Π. (έντυπη μορφή) θα αποστέλλεται σε συνδρομητές ταχυδρομικά, με την επιβάρυνση των 70 €, ποσό το οποίο αφορά τα ταχυδρομικά έξοδα.

- Η καταβολή γίνεται σε όλες τις Δημόσιες Οικονομικές Υπηρεσίες (Δ.Ο.Υ.). Το πρωτότυπο διπλότυπο (έγγραφο αριθμ. πρωτ. 9067/28.2.2005 2η Υπηρεσία Επιτρόπου Ελεγκτικού Συνεδρίου) με φροντίδα των ενδιαφερομένων, πρέπει να αποστέλλεται ή να κατατίθεται στο Εθνικό Τυπογραφείο (Καποδιστρίου 34, Τ.Κ. 104 32 Αθήνα).
- Σημειώνεται ότι φωτοαντίγραφα διπλοτύπων, ταχυδρομικές Επιταγές για την εξόφληση της συνδρομής, δεν γίνονται δεκτά και θα επιστρέφονται.
- Οι οργανισμοί τοπικής αυτοδιοίκησης, τα νομικά πρόσωπα δημοσίου δικαίου, τα μέλη της Ένωσης Ιδιοκτητών Ημερησίου Τύπου Αθηνών και Επαρχίας, οι τηλεοπτικοί και ραδιοφωνικοί σταθμοί, η Ε.Σ.Η.Ε.Α, τα τριτοβάθμια συνδικαλιστικά όργανα και οι τριτοβάθμιες επαγγελματικές ενώσεις δικαιούνται έκπτωσης πενήντα τοις εκατό (50%) επί της ετήσιας συνδρομής.
- Το ποσό υπέρ Τ.Α.Π.Ε.Τ. (5% επί του ποσού συνδρομής), καταβάλλεται ολόκληρο (Κ.Α.Ε. 3512) και υπολογίζεται πριν την έκπτωση.
- Στην Ταχυδρομική συνδρομή του τεύχους Α.Σ.Ε.Π. δεν γίνεται έκπτωση.

Πληροφορίες για δημοσιεύματα που καταχωρίζονται στα Φ.Ε.Κ. στο τηλ.: 210 5279000.

Φωτοαντίγραφα παλαιών Φ.Ε.Κ.: τηλ.: 210 8220885.

Τα φύλλα όλων των τευχών της Εφημερίδας της Κυβερνήσεως διατίθενται δωρεάν σε ηλεκτρονική μορφή από την ιστοσελίδα του Εθνικού Τυπογραφείου ([www.et.gr](http://www.et.gr))

Ηλεκτρονική Διεύθυνση: <http://www.et.gr> - e-mail: [webmaster.et@et.gr](mailto:webmaster.et@et.gr)

**ΟΙ ΥΠΗΡΕΣΙΕΣ ΕΞΥΠΗΡΕΤΗΣΗΣ ΠΟΛΙΤΩΝ ΛΕΙΤΟΥΡΓΟΥΝ ΚΑΘΗΜΕΡΙΝΑ ΑΠΟ 08:00 ΜΕΧΡΙ 13:30**



\* 0 4 0 0 6 6 6 2 3 1 1 1 2 0 0 8 \*

**ΑΠΟ ΤΟ ΕΘΝΙΚΟ ΤΥΠΟΓΡΑΦΕΙΟ**

ΚΑΠΟΔΙΣΤΡΙΟΥ 34 \* ΑΘΗΝΑ 104 32 \* ΤΗΛ. 210 52 79 000 \* FAX 210 52 21 004