



ΕΦΗΜΕΡΙΔΑ ΤΗΣ ΚΥΒΕΡΝΗΣΕΩΣ ΤΗΣ ΕΛΛΗΝΙΚΗΣ ΔΗΜΟΚΡΑΤΙΑΣ

6 Οκτωβρίου 2021

ΤΕΥΧΟΣ ΤΕΤΑΡΤΟ

Αρ. Φύλλου 646

ΠΕΡΙΕΧΟΜΕΝΑ

ΑΠΟΦΑΣΕΙΣ

1. Επικύρωση καθορισμού οριογραμμών τμήματος υδατορέματος εντός ιδιοκτησίας ΑΚΦΑ ΑΒΕΕ στο Μεγάλο Βαθύ Χαλκίδας του Δήμου Χαλκιδέων Π.Ε. Ευβοίας.
2. Κήρυξη ως αναδασωτέας έκτασης εμβαδού 41,925 στρ., στην θέση «Κοκκινιά» Κ. Καπαρελλίου Δ.Ε. Πλαταιών του Δήμου Θηβαίων Ν. Βοιωτίας.

ΑΠΟΦΑΣΕΙΣ

Αριθμ. 187942

(1)

Επικύρωση καθορισμού οριογραμμών τμήματος υδατορέματος εντός ιδιοκτησίας ΑΚΦΑ ΑΒΕΕ στο Μεγάλο Βαθύ Χαλκίδας του Δήμου Χαλκιδέων Π.Ε. Ευβοίας.

Ο ΣΥΝΤΟΝΙΣΤΗΣ
ΑΠΟΚΕΝΤΡΩΜΕΝΗΣ ΔΙΟΙΚΗΣΗΣ
ΘΕΣΣΑΛΙΑΣ - ΣΤΕΡΕΑΣ ΕΛΛΑΔΑΣ

Έχοντας υπόψη:

1. Το άρθρο 24 του Συντάγματος.
2. Το άρθρο 1 του ν. 1650/1986 (Α' 160).
3. Το άρθρο 280 του ν. 3852/2010 «Νέα Αρχιτεκτονική της Αυτοδιοίκησης και της Αποκεντρωμένης Διοίκησης - Πρόγραμμα Καλλικράτης» (Α' 87).
4. Το π.δ. 138/2010 «Οργανισμός της Αποκεντρωμένης Διοίκησης Θεσσαλίας - Στερεάς Ελλάδας» (Α' 231).
5. Τις διατάξεις του ν. 4258/2014 «Διαδικασία οριοθέτησης και ρυθμίσεις ρεμάτων για τα υδατορέματα - ρυθμίσεις πολεοδομικής νομοθεσίας και άλλες διατάξεις» (Α' 94).
6. Τις διατάξεις της υπ' αρ. οικ. 14005/13-12017 κοινής υπουργικής απόφασης «Τεχνικές προδιαγραφές σύνταξης του περιεχομένου του φακέλου οριοθέτησης κατ' εφαρμογή της παραγράφου 5 του άρθρου 2 του ν.4258/2014-Διευκρινίσεις για την εφαρμογή της διαδικασίας οριοθέτησης» (Β' 428).
7. Την υπ' αρ. 102878/579/2-7-2020 (ΑΔΑ: ΨΨΘΖ7ΛΗ-ΧΝ4) απόφαση του Τμήματος Περιβάλλοντος και Υδρο-

οικονομίας Π.Ε. Ευβοίας, Υπαγωγής σε Π.Π.Δ. για το έργο: "Διευθέτηση - οριοθέτηση εντός της ιδιοκτησίας της εταιρείας ΑΚΦΑ ΑΒΕΕ στη θέση "Όρμος - Μεγάλο Βαθύ" Δ.Ε. Αυλίδας, Δήμου Χαλκιδέων".

8. Το υπό στοιχεία 81408/2861/Φ1.10.7/10-5-2021 έγγραφο της Διεύθυνσης Τεχνικών Έργων Π.Ε. Ευβοίας, με το οποίο μας διαβιβάσθηκε ελεγμένος και θεωρημένος φάκελος τμηματικής οριοθέτησης του ρέματος του θέματος όπως συντάχθηκε από το μελετητή «ΒΑΣΙΛΕΙΟ ΤΕΜΠΕΛΗ».

9. Το υπ' αρ. 131066/28-6-2021 έγγραφό μας, με το οποίο δόθηκαν παρατηρήσεις στη Δ.Τ.Ε. Π.Ε. Ευβοίας, για τη μελέτη του θέματος.

10. Το υπό στοιχεία 142931/4383/Φ1.10.7/7-7-2021 έγγραφο της Δ.Τ.Ε. Π.Ε. Ευβοίας, με το οποίο μας διαβιβάσθηκε εκ νέου το σχέδιο ΛΖ1 "ΟΡΙΖΟΝΤΙΟΓΡΑΦΙΚΟ ΚΑΙ ΥΨΟΜΕΤΡΙΚΟ ΤΟΠΟΓΡΑΦΙΚΟ ΔΙΑΓΡΑΜΜΑ", σύμφωνα με τις παρατηρήσεις.

11. Το υπ' αρ. 147746/20-7-2021 έγγραφό μας, με το οποίο διαβιβάσαμε για απόψεις την τμηματική οριοθέτηση του θέματος στις αρμόδιες υπηρεσίες, σύμφωνα με το άρθρο 3 του ν. 4258/2014.

12. Το υπ' αρ. 179276/2-9-2021 έγγραφο της Διεύθυνσης Υδάτων Στερεάς Ελλάδας Αποκεντρωμένης Διοίκησης Θεσσαλίας - Στερεάς Ελλάδας (θετική γνωμοδότηση) επί της τμηματικής οριοθέτησης - διευθέτησης του θέματος.

13. Το γεγονός ότι ο Δήμος Χαλκιδέων δεν διαβίβασε στην Διεύθυνση ΠΕΧΩΣ Στερεάς Ελλάδας της Αποκεντρωμένης Διοίκησης Θεσσαλίας - Στερεάς Ελλάδας την άποψή του επί του φακέλου της οριοθέτησης εντός της προβλεπόμενης από την παρ. 2.3 του άρθρου 3 του ν. 4258/2014 προθεσμίας και κατά συνέπεια σύμφωνα με τον ως άνω νόμο, η αρμόδια αρχή καθορίζει τις οριογραμμές χωρίς τη γνώμη αυτή.

14. Την υπ' αρ. 186906/13-9-2021 (ΑΔΑ: 64ΠΟΡ10-Τ92) απόφασή μας, καθορισμού οριογραμμών τμήματος υδατορέματος εντός ιδιοκτησίας ΑΚΦΑ ΑΒΕΕ στο Μεγάλο Βαθύ Χαλκίδας του Δήμου Χαλκιδέων Π.Ε. Ευβοίας.

15. Τις διατάξεις των άρθρων 28 και 28Α του ν.4325/2015 "Εκδημοκρατισμός της Διοίκησης - Καταπολέμηση Γραφειοκρατίας και Ηλεκτρονική Διακυβέρνηση. Αποκατάσταση αδικιών και άλλες διατάξεις" (Α' 47), όπως το τελευταίο προστέθηκε με τις διατάξεις του άρθρου 24

του ν. 4368/2016 "Μέτρα για την επιτάχυνση του κυβερνητικού έργου και άλλες διατάξεις" (Α' 21).

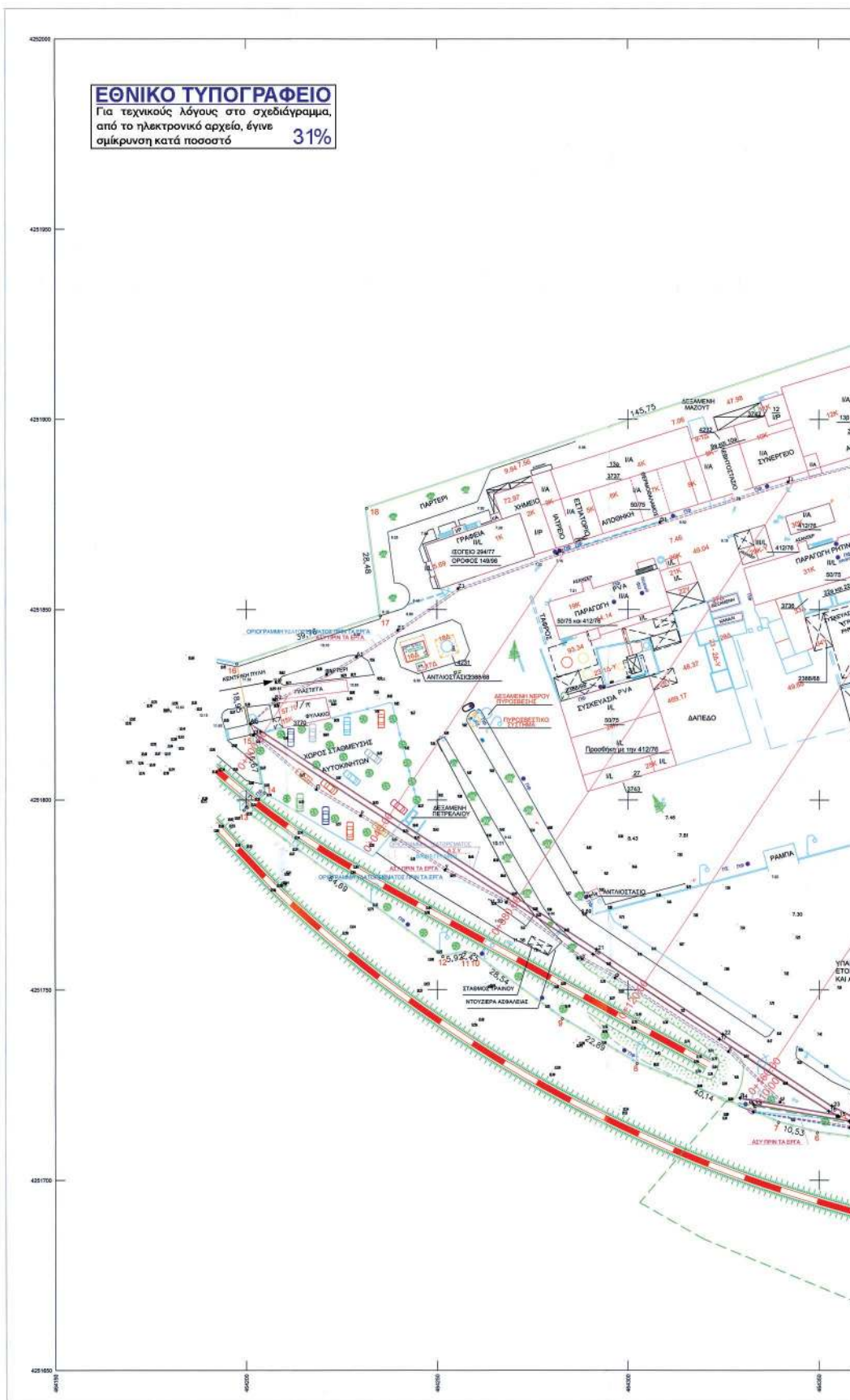
16. Την υπ' αρ. 92801/31-12-2020 απόφαση του Υπουργού Εσωτερικών περί αυτοδίκαιης απαλλαγής του Νικολάου Ντίτορα του Ευαγγέλου από τα καθήκοντα του Συντονιστή Αποκεντρωμένης Διοίκησης Θεσσαλίας - Στερεάς Ελλάδας και ορισμού ασκούντος καθήκοντα Συντονιστή Αποκεντρωμένης Διοίκησης Θεσσαλίας - Στερεάς Ελλάδας (Υ.Ο.Δ.Δ. 1094).

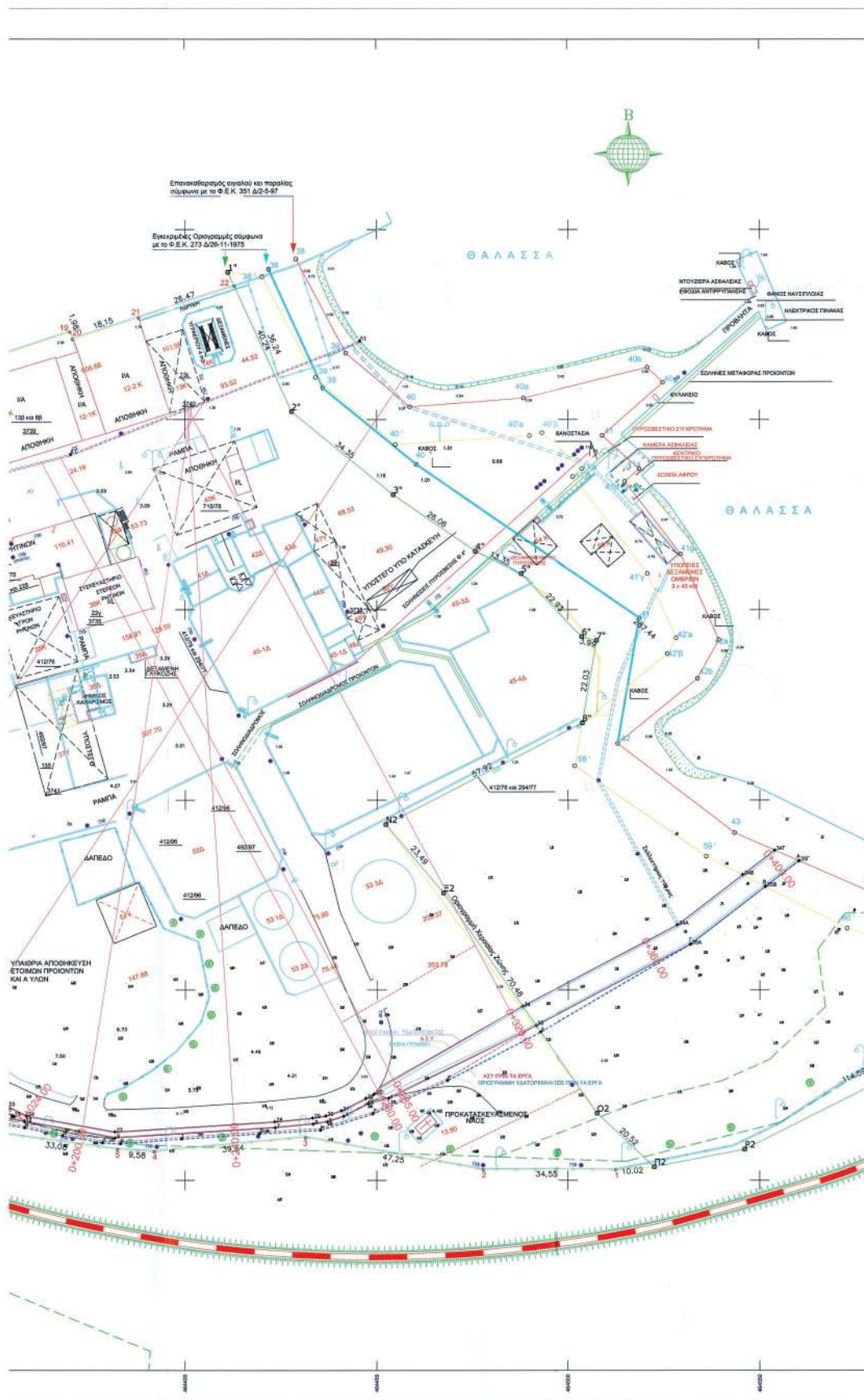
17. Το γεγονός ότι από τις κανονιστικές διατάξεις αυτής της απόφασης, δεν προκαλείται δαπάνη εις βάρος του κρατικού προϋπολογισμού ή του προϋπολογισμού του οικείου ΟΤΑ, αποφασίζουμε:

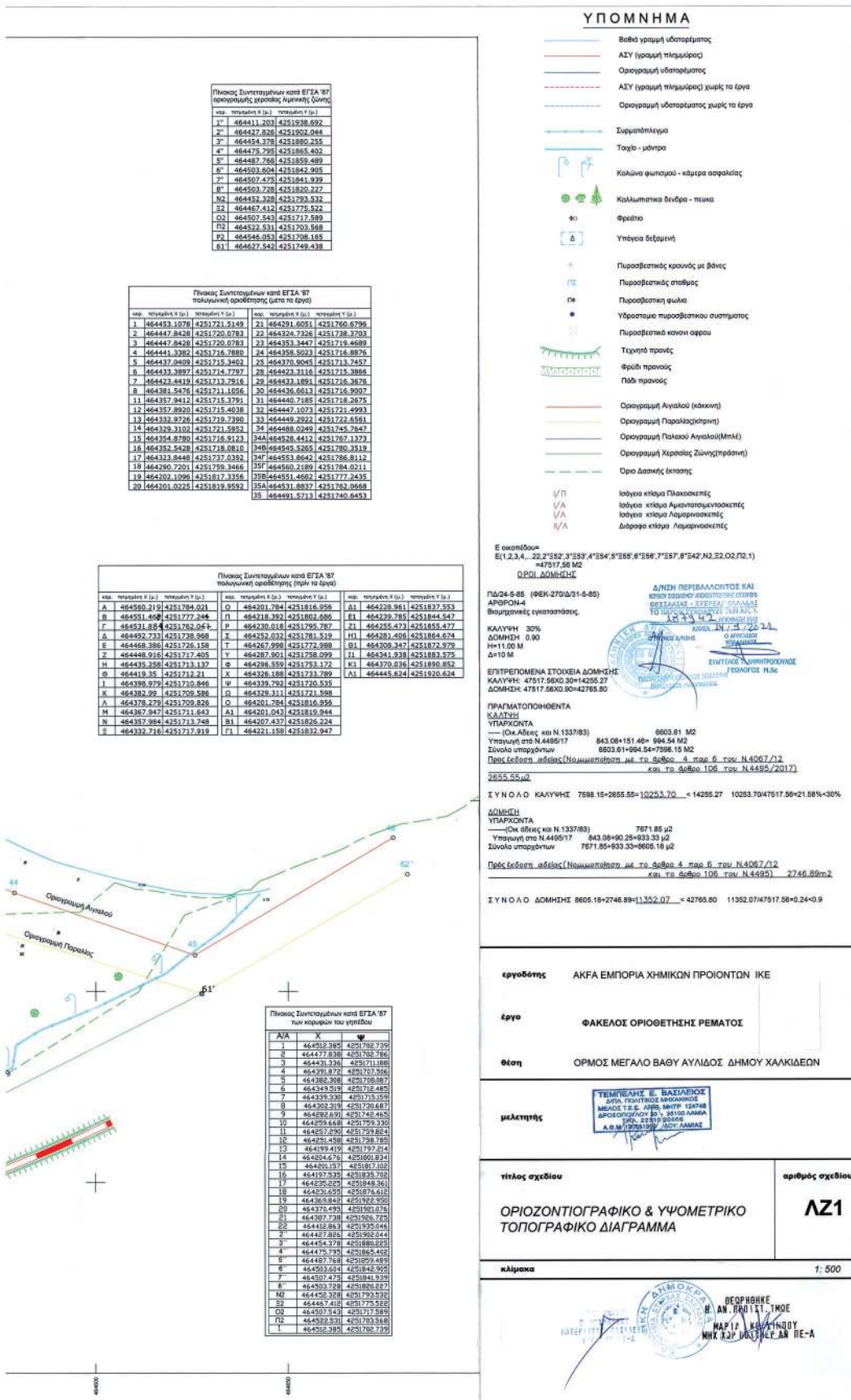
Την επικύρωση καθορισμού οριογραμμών τμήματος υδατορέματος εντός ιδιοκτησίας ΑΚΦΑ ΑΒΕΕ στο Μεγά-

λο Βαθύ Χαλκίδας του Δήμου Χαλκιδέων Π.Ε. Ευβοίας, με τις συντεταγμένες των κορυφών των πολυγωνομετρικών τους οριογραμμών, οι οποίες σημειώνονται με διακεκομμένη μπλε γραμμή (χωρίς την κατασκευή των έργων) και με συνεχόμενη μπλε γραμμή (μετά την κατασκευή των έργων) και αποτυπώνονται επί της οριζοντιογραφίας ΛΖ1 κλίμακας 1:500 «ΟΡΙΖΟΝΤΙΟΓΡΑΦΙΚΟ ΚΑΙ ΥΨΟΜΕΤΡΙΚΟ ΤΟΠΟΓΡΑΦΙΚΟ ΔΙΑΓΡΑΜΜΑ», οι οποίες προέκυψαν από την υδραυλική μελέτη η οποία συντάχθηκε από το μελετητικό γραφείο «ΒΑΣΙΛΕΙΟΣ ΤΕΜΠΕΛΗΣ» και θεωρήθηκαν από τη Δ/νση Τεχνικών Έργων Π.Ε. Ευβοίας.

Η ισχύς της απόφασης αυτής αρχίζει από τη δημοσίευσή της στην Εφημερίδα της Κυβερνήσεως.







Πίνακας Συντεταγμένων κατά ΕΓΣΑ '87 των κορυφών της κτηνιατρικής Σύνταξης

κωδ.	τεταμένη X (μ.)	τεταμένη Y (μ.)	κωδ.	τεταμένη X (μ.)	τεταμένη Y (μ.)
1	464453,1078	4251721,5149	21	464431,6051	4251760,8738
2	464447,8428	4251720,0783	22	464434,7326	4251738,3703
3	464447,8428	4251720,0783	23	464433,3447	4251719,4689
4	464441,3382	4251716,7880	24	464438,3021	4251716,8976
5	464437,0698	4251715,3402	25	464439,2045	4251713,7457
6	464433,3897	4251714,7797	26	464433,3116	4251715,3866
7	464423,4419	4251713,7916	27	464433,1891	4251716,3676
8	464381,5876	4251711,1556	28	464436,6631	4251716,3097
9	464387,9412	4251715,3791	31	464440,7185	4251718,2679
10	464357,8920	4251715,4038	32	464447,1073	4251721,4993
13	464332,9726	4251719,7390	33	464449,2022	4251722,8561
14	464328,3102	4251721,5821	34	464448,0249	4251749,7647
15	464354,8780	4251716,5123	34A	4644528,4412	4251727,1373
16	464352,5428	4251718,0810	34B	4644545,5265	4251780,3519
17	464323,8448	4251727,0392	34Γ	4644553,8642	4251786,8112
18	464290,7201	4251729,3466	34Δ	4644549,2189	4251748,0211
19	464202,1096	4251817,3356	35A	4644591,4662	4251777,2435
20	464201,0225	4251819,6592	35B	4644631,8837	4251762,0668
			35	4644681,5713	4251740,6453

Πίνακας Συντεταγμένων κατά ΕΓΣΑ '87 των κορυφών της οροδοσίας (μέτα τα έργα)

κωδ.	τεταμένη X (μ.)	τεταμένη Y (μ.)	κωδ.	τεταμένη X (μ.)	τεταμένη Y (μ.)			
A	464560,219	4251784,021	O	464201,784	4251816,956	Δ1	464228,961	4251837,533
B	464551,468	4251777,244	Π	464218,392	4251802,086	Ε1	464239,785	4251844,547
Γ	464531,814	4251782,047	Ρ	464230,018	4251795,787	Ζ1	464235,473	4251855,477
Δ	464492,733	4251738,868	Σ	464232,031	4251811,919	Η1	464241,488	4251864,024
Ε	464468,386	4251726,158	T	464267,998	4251772,988	Θ1	464308,347	4251872,979
Ζ	464448,916	4251717,405	Υ	464287,901	4251758,099	Ι1	464341,938	4251883,575
Η	464435,268	4251711,137	Φ	464286,559	4251753,172	Κ1	464370,616	4251899,852
Θ	464419,35	4251712,21	Χ	464326,188	4251733,789	Λ1	464445,624	4251920,624
Ι	464398,979	4251710,846	Ψ	464339,792	4251720,535			
Κ	464382,99	4251709,586	Ω	464328,311	4251721,598			
Λ	464378,279	4251709,826	Ο	464201,784	4251816,956			
Μ	464367,947	4251711,643	Α1	464201,043	4251819,944			
Ν	464357,984	4251713,748	Β1	464207,437	4251826,224			
Ξ	464332,716	4251717,919	Γ1	464221,158	4251832,947			

Πίνακας Συντεταγμένων κατά ΕΓΣΑ '87 των κορυφών του ημιπέδιου

Α/Α	X	Y
1	464552,385	4251782,799
2	464471,838	4251782,786
3	464431,334	4251711,888
4	464370,872	4251707,504
5	464382,968	4251729,857
6	464349,519	4251718,485
7	464329,236	4251715,195
8	464323,318	4251729,487
9	464282,629	4251742,463
10	464289,648	4251739,335
11	464287,292	4251729,854
12	464291,458	4251738,785
13	464199,419	4251727,214
14	464264,674	4251801,874
15	464201,137	4251817,102
16	464197,532	4251828,702
17	464252,522	4251845,361
18	464231,625	4251874,612
19	464289,844	4251924,502
20	464375,470	4251921,074
21	464387,738	4251926,723
22	464412,263	4251935,046
23	464427,824	4252024,041
24	464454,378	4251886,825
25	464447,792	4251885,458
26	464467,769	4251892,489
27	464453,604	4251848,905
28	464457,478	4251841,938
29	464453,728	4251828,227
30	464445,328	4251793,532
31	464447,412	4251775,528
32	464457,543	4251717,589
33	464452,531	4251703,568
34	464432,383	4251708,739

Η απόφαση αυτή να δημοσιευθεί στην Εφημερίδα της Κυβερνήσεως μαζί με το τοπογραφικό διάγραμμα και τους πίνακες συντεταγμένων των κορυφών των οριογραμμών του ρέματος που τη συνοδεύουν.

Λαμία, 14 Σεπτεμβρίου 2021

Ο Ασκών Καθήκοντα Συντονιστή
Αποκεντρωμένης Διοίκησης
ΚΩΝΣΤΑΝΤΙΝΟΣ ΠΑΠΠΑΣ

Αριθμ. 174815

(2)

Κήρυξη ως αναδασωτέας έκτασης εμβαδού 41,925 στρ., στην θέση «Κοκκινιά» Κ. Καπαρελλίου Δ.Ε. Πλαταιών του Δήμου Θηβαίων Ν. Βοιωτίας.

Ο ΣΥΝΤΟΝΙΣΤΗΣ
ΑΠΟΚΕΝΤΡΩΜΕΝΗΣ ΔΙΟΙΚΗΣΗΣ
ΘΕΣΣΑΛΙΑΣ - ΣΤΕΡΕΑΣ ΕΛΛΑΔΑΣ

Έχοντας υπόψη :

1. Τις διατάξεις των άρθρων 24 παρ. 1 και 117 παρ. 3 του Συντάγματος.
2. Τις διατάξεις των άρθρων 6 και 280 ν. 3852/2010 «Νέα Αρχιτεκτονική της Αυτοδιοίκησης και της Αποκεντρωμένης Διοίκησης - Πρόγραμμα Καλλικράτης» (Α' 87).
3. Τις διατάξεις του π.δ. 138/2010 «Οργανισμός Αποκεντρωμένης Διοίκησης Θεσσαλίας - Στερεάς Ελλάδας» (Α' 231).
4. Τις διατάξεις του ν. 998/1979 «Περί προστασίας των δασών και των δασικών εν γένει εκτάσεων της χώρας» (Α' 289) και συγκεκριμένα: α) των άρθρων 41 παρ. 1 και 3 και 38 παρ. 1 όπως τροποποιήθηκαν ή αντικαταστάθηκαν με το άρθρο 35 του ν. 4280/2014 και β) του άρθρου 3 όπως αντικαταστάθηκε με το άρθρο 32 παρ. 4 του ιδίου ως άνω νόμου.
5. Τις διαταγές του Υπουργείου Γεωργίας: α) 160417/1180/8-7-1980, β) 182447/3049/24-9-1980 και γ) 204262/4545/23-11-2010 Υ.Π.Ε.Κ.Α..
6. Την υπ' αρ. 6985/85797/1-6-2017 απόφαση Συντονιστή Αποκεντρωμένης Διοίκησης Θεσσαλίας - Στερεάς Ελλάδας (περί μεταβίβασης δικαιώματος υπογραφής)

(Β' 2003) και την υπ' αρ. 13917/15-5-2017 απόφαση του Υπουργού Εσωτερικών (Υ.Ο.Δ.Δ. 250).

7. Την υπ' αρ. 92801/31-12-2020 απόφαση του Υπουργού Εσωτερικών περί αυτοδίκαιης απαλλαγής του Νικολάου Ντίτορα του Ευαγγέλου από τα καθήκοντα του Συντονιστή Αποκεντρωμένης Διοίκησης Θεσσαλίας - Στερεάς Ελλάδας και ορισμού ασκούντος καθήκοντα Συντονιστή Αποκεντρωμένης Διοίκησης Θεσσαλίας - Στερεάς Ελλάδας (Υ.Ο.Δ.Δ. 1094).

8. Την υπ' αρ. 221525/4195/21-9-2011 εγκύκλιο διαταγή ΥΠΕΚΑ.

9. Την υπ' αρ. 145857/16-7-2021 πρόταση του Δασαρχείου Θηβών, από την οποία προκύπτει ότι η έκταση που αναφέρεται στο θέμα, είχε κατά το χρόνο καταστροφής της, που έγινε από πυρκαγιά, δασικό χαρακτήρα κατά την έννοια της παρ. 1 του άρθρου 3 του ν. 998/1979, καλυπτόμενη από δασική βλάστηση πρίνων και σχίνων σε ποσοστό 40% - 70%, αποφασίζουμε:

Κηρύσσουμε αναδασωτέα την δασικού χαρακτήρα έκταση εμβαδού 41,925 στρ., στην θέση «Κοκκινιά» Κ. Καπαρελλίου Δ.Ε. Πλαταιών του Δήμου Θηβαίων Ν. Βοιωτίας, με σκοπό αφ' ενός μεν την διατήρηση του δασικού χαρακτήρα, ώστε να αποκλειστεί η διάθεσή της για άλλο προορισμό, αφ' ετέρου δε την επαναδημιουργία της δασικής βλάστησης με φυσική ή τεχνητή αναγέννηση.

Η έκταση απεικονίζεται στο συνημμένο τοπογραφικό διάγραμμα και προσδιορίζεται επακριβώς από τα στοιχεία του πίνακα συντεταγμένων, το οποίο αποτελεί αναπόσπαστο μέρος της απόφασής αυτής και έχει τα εξής όρια:

Ανατολικά: Με έκταση δασικού χαρακτήρα και έκταση μη δασικού χαρακτήρα.

Δυτικά: Με έκταση δασικού χαρακτήρα.

Βόρεια: Με έκταση δασικού χαρακτήρα.

Νότια: Με έκταση δασικού χαρακτήρα και έκταση μη δασικού χαρακτήρα.

Επιτρέπεται υποβολή κατ' αυτής, αίτησης ακύρωσης στο αρμόδιο Διοικητικό Εφετείο εντός προθεσμίας εξήντα (60) ημερών, που αρχίζει από την επομένη της δημοσίευσής της (άρθρο 46 του π.δ. 18/1989).

Από τις διατάξεις της απόφασής αυτής δεν προκαλείται δαπάνη σε βάρος του κρατικού προϋπολογισμού.

ΤΟΠΟΓΡΑΦΙΚΟ ΣΧΕΔΙΑΓΡΑΜΜΑ

Δημόσιο Δάσος που κήκε στις 8-6-2021, στη θέση « Κοκκινιά », Τ.Κ. Καπαρελλίου, Δ.Ε. Πλαταιών, Δήμου Θηβαίων, εμβαδού - 41,925 στρεμμάτων.

ΑΠΟΣΠΑΣΜΑ Φ.Χ. ΓΥΣ 6329/6 ΚΛΙΜΑΚΑ 1:5.000



- X=430448.932 Y=4231195.844
- X=430503.236 Y=4231198.427
- X=430539.514 Y=4231219.308
- X=430541.188 Y=4231242.375
- X=430513.553 Y=4231263.085
- X=430481.676 Y=4231310.121
- X=430439.440 Y=4231343.414
- X=430436.299 Y=4231369.144
- X=430470.844 Y=4231394.874
- X=430443.208 Y=4231449.472
- X=430495.753 Y=4231473.687
- X=430470.335 Y=4231513.057
- X=430439.781 Y=4231494.241
- X=430426.936 Y=4231491.375
- X=430400.860 Y=4231517.852
- X=430373.416 Y=4231560.258
- X=430335.443 Y=4231575.563
- X=430278.642 Y=4231557.707
- X=430288.534 Y=4231510.837
- X=430341.260 Y=4231378.140
- X=430364.861 Y=4231344.569
- X=430409.044 Y=4231282.095

ΕΘΝΙΚΟ ΤΥΠΟΓΡΑΦΕΙΟ
Για τεχνικούς λόγους στο σχεδιάγραμμα, από το ηλεκτρονικό αρχείο, έγινε σμίκρυνση κατά ποσοστό **82%**

<p>Ανήκει στην υπ' αριθ. <u>174815/27.8.21</u> απόφαση μας. ΘΕΩΡΗΘΗΚΕ Λιβαδειά <u>27-8-</u> 2021 Με εντολή <u>Συμπίτσας</u> Δ.Θ.Σ.Ε. Οδότης Δασών <u>Ν. Βοιωτίας</u>.</p> <p><u>Γιάννης Α. Τρίβας</u> Δασολόγος</p>	<p>ΕΛΕΓΧΘΗΚΕ ΘΗΒΑ 16-7-2021 Ο ΔΑΣΑΡΧΗΣ ΘΗΒΩΝ</p> <p><u>Σάββας Κατσίανης</u> ΔΑΣΟΛΟΓΟΣ</p>	<p>ΘΗΒΑ 16-7-2021 Ο ΣΥΝΤΑΚΤΗΣ</p> <p><u>Κων/νος Αμοιρίδης</u> ΔΑΣΟΛΟΓΟΣ</p>
--	--	---



Η απόφαση αυτή να δημοσιευθεί στην Εφημερίδα της Κυβερνήσεως.

Λιβαδειά, 27 Αυγούστου 2021

Με εντολή Συντονιστή Αποκεντρωμένης Διοίκησης
Ο Διευθυντής Δασών Ν. Βοιωτίας

ΙΩΑΝΝΗΣ ΓΡΙΒΑΣ