



# ΕΦΗΜΕΡΙΣ ΤΗΣ ΚΥΒΕΡΝΗΣΕΩΣ

## ΤΗΣ ΕΛΛΗΝΙΚΗΣ ΔΗΜΟΚΡΑΤΙΑΣ

ΤΕΥΧΟΣ ΤΕΤΑΡΤΟ

Αρ. Φύλλου 645

8 Νοεμβρίου 2012

### ΠΕΡΙΕΧΟΜΕΝΑ

#### ΑΠΟΦΑΣΕΙΣ

- Κήρυξη έκτασης ως αναδασωτέας συνολικού εμβαδού πεντακοσίων πενήντα έξι τετραγωνικών μέτρων (556,00 τ.μ.) στη θέση «Λέκκα» Τοπικής Κοινότητας Λέκκας, Δήμου Σάμου. .... 1
- Κήρυξη έκτασης ως αναδασωτέας εμβαδού εκατόν ενενήντα έξι χιλιάδων εννιακοσίων πενήντα τετραγωνικών μέτρων (196.950 τ.μ.) στη θέση «Άρης Ποταμός» Δημοτικής Ενότητας Ευδήλου Δήμου Ικαρίας..... 2
- Κήρυξη ως αναδασωτέας δασικής έκτασης εμβαδού 178.868,52 τ.μ. στη θέση «Ξηρογιάννη-Μπάρδος» της Δ.Κ. Δεσφίνας του Δήμου Δελφών του Νομού Φωκίδας. .... 3
- Κήρυξη ως αναδασωτέας έκτασης Ε2 δημοσίου δάσους εμβαδού «τετρακοσίων τριάντα πέντε τετραγωνικών μέτρων και είκοσι εκατοστών του τετραγωνικού μέτρου» (Ε2=435,20 χ.μ.) που βρίσκεται στη θέση «Ακτή Σαλονικιού» Δημοτικής Κοινότητας Αγίου Νικολάου του Δήμου Σιθωνίας Περιφερειακής Ενότητας Χαλκιδικής..... 4

#### ΑΠΟΦΑΣΕΙΣ

- Αριθμ. Οικ. 49368/1814 (1)  
Κήρυξη έκτασης ως αναδασωτέας συνολικού εμβαδού πεντακοσίων πενήντα έξι τετραγωνικών μέτρων (556,00 τ.μ.) στη θέση «Λέκκα» Τοπικής Κοινότητας Λέκκας, Δήμου Σάμου.

Η ΓΕΝΙΚΗ ΓΡΑΜΜΑΤΕΑΣ  
ΑΠΟΚΕΝΤΡΩΜΕΝΗΣ ΔΙΟΙΚΗΣΗΣ ΑΙΓΑΙΟΥ

Έχοντας υπόψη:

1. Τις διατάξεις του άρθρου 6 του Ν. 3200/1955 περί διοικητικής αποκέντρωσης, όπως τροποποιήθηκε και συμπληρώθηκε μεταγενέστερα με το Ν.Δ. 532/1970.
2. Τις διατάξεις του Π.Δ. 143/2010 «Οργανισμός Αποκεντρωμένης Διοίκησης Αιγαίου» (ΦΕΚ Α΄ 236/27-12-2010).
3. Τη με αριθμό 1550/17-3-2011 απόφαση του Γ.Γ.Α.Δ.Α. (ΦΕΚ 484Β/29-3-2011).
4. Τις διατάξεις του άρθρου 24 παρ. 1 και του άρθρου 117 παράγραφος 3 του Συντάγματος της Χώρας.

5. Τις διατάξεις του Ν. 998/79 «περί προστασίας των δασών και των δασικών εν γένει εκτάσεων της Χώρας» και ειδικότερα το άρθρο 41 παράγραφοι 1 και 3, το άρθρο 37, το άρθρο 38 παράγραφος 1 και το άρθρο 47 παράγραφος 4.

6. Τον Ν. 3208/2003 καθώς και τον Ν. 3818/2010.

7. Τις με αρ. 160417/1180/8-7-1980, 182447/3049/24-9-1980, 141823/24-2-1983 εγκύκλιες διαταγές του Υπουργείου Γεωργίας.

8. Τις διατάξεις του άρθρου 120 του Ν. 1892/1990.

9. Την Δ.Υ./08-10-2012 εισήγηση του δασολόγου της Διεύθυνσης Δασών Ν. Σάμου Γεώργιου Μπασιάνα για κήρυξη αναδασωτέας έκτασης.

10. Το με αριθ. πρωτ. 411/01-10-2012 έγγραφο του Δασονομείου Καρλοβάσου.

11. Τη σύμφωνη γνώμη της Διεύθυνσης Δασών Ν. Σάμου, κηρύσσουμε:

ως αναδασωτέα με σκοπό την προστασία και την αποκατάσταση της δασικής βλάστησης, την κατά στραφεί σα από πυρκαγιά έκταση, δάσους κωνοφόρων, με στοιχεία «Α,Β,.....Μ,Ν,Α» συνολικού εμβαδού πεντακοσίων πενήντα έξι τετραγωνικών μέτρων (556,00 τ.μ.), η οποία βρίσκεται στη θέση «Λέκκα» Τοπικής Κοινότητας Λέκκας, Δήμου Σάμου. Η καταστραφείσα έκταση, λόγω πυρκαγιάς, φαίνεται στο ενταγμένο στο Ε.Γ.Σ.Α. 87 συνημμένο τοπογραφικό διάγραμμα κλίμακας 1:1.000 του δασολόγου της Δ/σης Δασών Ν. Σάμου Γεώργιου Μπασιάνα και έχει όρια:

ΒΟΡΕΙΑ: Καλλιέργειες.

ΝΟΤΙΑ: Δάσος πεύκης.

ΑΝΑΤΟΛΙΚΑ: Δάσος πεύκης - Καλλιέργειες.

ΔΥΤΙΚΑ: Δρόμος.

καθώς και στο απόσπασμα χάρτου Γ.Υ.Σ. κλίμακας 1:50.000, που συνοδεύουν την απόφαση αυτή.

Η απόφαση αυτή να δημοσιευθεί στην Εφημερίδα της Κυβερνήσεως.

Σάμος, 8 Οκτωβρίου 2012

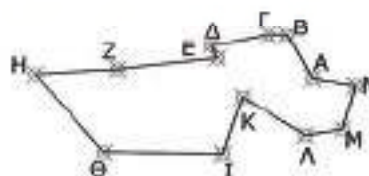
Με εντολή Γενικού Γραμματέα  
Αποκεντρωμένης Διοίκησης  
Ο Γενικός Διευθυντής  
ΝΙΚΟΣ ΘΕΟΔΩΡΙΔΗΣ

ΑΠΟΚΕΝΤΡΩΜΕΝΗ ΔΙΟΙΚΗΣΗ ΛΙΓΑΙΟΥ  
ΓΕΝΙΚΗ ΔΙΕΥΘΥΝΣΗ ΔΑΣΩΝ &  
ΑΓΡΟΤΙΚΩΝ ΥΠΟΘΕΣΕΩΝ  
ΔΙΕΥΘΥΝΣΗ ΔΑΣΩΝ Ν. ΣΑΜΟΥ

**ΤΟΠΟΓΡΑΦΙΚΟ ΔΙΑΓΡΑΜΜΑ**  
ανεδασπέδας έκτασης με στοιχεία «Α,Β,.....,Μ,Ν,Α»  
εμβαδού 556,00 τ.μ. που καταστράφηκε από πυρκαγιά  
στη θέση «Λέκκα» Τοπικής Κοινότητας Λέκκας, Δήμου  
Σάμου.

Απόσπασμα χάρτη  
Κλίμακα 1: 50.000  
Οδικό δίκτυο   
Θέση έκτασης 

Κλίμακα 1: 1.000  
Ε.Γ.Σ.Α. '87



Α/Α	Α	Υ	Α/Α	Β	Υ
Α	25488	438227	Β	25492	438241
Β	25495	438244	Γ	25497	438244
Γ	25498	438254	Δ	25498	438254
Δ	25497	438262	Α	25498	438241
Ε	25494	438268	Μ	25494	438241
Ζ	25492	438259	Ν	25492	438254
Η	25495	438251			

**ΕΘΝΙΚΟ ΤΥΠΟΓΡΑΦΕΙΟ**  
Για τεχνικούς λόγους στο σχεδιάγραμμα,  
 έγινε σμίκρυνση, κατά ποσοστό **83%**

**ΕΓΚΡΙΘΗΚΕ**  
Σάμος 08-10-2012  
ΜΕ ΕΝΤΟΛΗ Γ.Γ.Α.Δ.Α.  
Ο ΓΕΝΙΚΟΣ ΔΙΕΥΘΥΝΤΗΣ  
  
ΔΡ. ΝΙΚΟΣ ΘΕΟΔΩΡΙΔΗΣ  
ΔΑΣΟΛΟΓΟΣ

**ΘΕΩΡΗΘΗΚΕ**  
Σάμος 08-10-2012  
Η ΠΡΟΣΤΑΜΕΝΗ  
ΤΗΣ Δ/ΝΣΗΣ ΔΑΣΩΝ Ν. ΣΑΜΟΥ  
  
ΖΩΗ ΚΙΡΙΑΚΟΠΟΥΛΟΥ  
ΔΑΣΟΛΟΓΟΣ

Σάμος 08-10-2012  
Ο Συντάκτης  
  
ΓΕΩΡΓΙΟΣ ΜΠΑΣΙΑΝΑΣ  
ΔΑΣΟΛΟΓΟΣ

Αριθμ. οικ. 39799/1431 (2)  
Κήρυξη έκτασης ως αναδασωτέας εκατόν ενενήντα έξι χιλιάδων εννιακοσίων πενήντα τετραγωνικών μέτρων (196.950 τ.μ.) στη θέση «Άρης Ποταμός» Δημοτικής Ενότητας Ευδήλου Δήμου Ικαρίας.

Η ΓΕΝΙΚΗ ΓΡΑΜΜΑΤΕΑΣ ΑΠΟΚΕΝΤΡΩΜΕΝΗΣ  
ΔΙΟΙΚΗΣΗΣ ΑΙΓΑΙΟΥ

Έχοντας υπόψη:

1. Τις διατάξεις του άρθρου 6 του Ν. 3200/1955 περί διοικητικής αποκέντρωσης, όπως τροποποιήθηκε και συμπληρώθηκε μεταγενέστερα με το Ν.Δ. 532/1970.
2. Τις διατάξεις του Π.Δ. 143/2010 «Οργανισμός Αποκεντρωμένης Διοίκησης Αιγαίου» (ΦΕΚ Α'236/27-12-2010)
3. Τις διατάξεις του άρθρου 24 παρ. 1 και του άρθρου 117 παράγραφος 3 του Συντάγματος της Χώρας.
4. Τις διατάξεις του Ν. 998/79 «περί προστασίας των δασών και των δασικών εν γένει εκτάσεων της Χώρας» και ειδικότερα το άρθρο 41 παράγραφοι 1 και 3, το άρθρο 37, το άρθρο 38 παράγραφος 1 και το άρθρο 47 παράγραφος 4.
5. Τον Ν. 3208/2003 καθώς και τον Ν. 3818/2010.
6. Τις με αρ. 160417/1180/8-7-1980, 182447/3049/24-9-1980, 141823/24-2-1983 εγκύκλιες διαταγές του Υπουργείου Γεωργίας.
7. Τις διατάξεις του άρθρου 120 του Ν. 1892/1990.
8. Την με αρ. 1550/17-03-2011 απόφαση του Γενικού Γραμματέα Αποκεντρωμένης Διοίκησης Αιγαίου (ΑΔΑ: 4ΑΗΟΟΡ11-1) (ΦΕΚ 484 Β' /29-03-2011).

9. Την Δ.Υ/04-09-2012 εισήγηση της δασολόγου της Διεύθυνσης Δασών Σάμου Ελένης Καραπατσούδη για κήρυξη αναδασωτέας έκτασης.

10. Τη σύμφωνη γνώμη της Δ/νσης Δασών Ν. Σάμου, κηρύσσουμε:

ως αναδασωτέα με σκοπό την αποκατάσταση της δασικής βλάστησης και τη διατήρηση του δασικού χαρακτήρα της καταστραφείσας από πυρκαγιά έκτασης, δάσους αείφυλλων πλατύφυλλων, εκατόν ενενήντα έξι χιλιάδων εννιακοσίων πενήντα τετραγωνικών μέτρων (196.950 τ.μ.) με στοιχεία «Α1,Β1,Γ1,...,Ψ1,Ω1,Α2,Β2,Γ2,Δ2,Α1» η οποία βρίσκεται στη θέση «Άρης Ποταμός» Δημοτικής Ενότητας Ευδήλου Δήμου Ικαρίας. Η καταστραφείσα έκταση φαίνεται στο συνημμένο απόσπασμα χάρτου Γ.Υ.Σ. κλίμακας 1:50.000 καθώς και στο συνημμένο τοπογραφικό διάγραμμα κλίμακας 1:10.000 της δασολόγου Ελένης Καραπατσούδη, το οποίο συνοδεύει την απόφαση αυτή και έχει όρια ως εξής:

ΒΟΡΕΙΑ: Φρυγανώδη βλάστηση

ΝΟΤΙΑ: Δασική βλάστηση

ΑΝΑΤΟΛΙΚΑ: Δασική βλάστηση, επαρχιακός δρόμος

ΔΥΤΙΚΑ: Δασική βλάστηση, καλλιέργειες

Η απόφαση αυτή να δημοσιευθεί στην Εφημερίδα της Κυβερνήσεως.

Σάμος, 4 Σεπτεμβρίου 2012

Με εντολή Γενικού Γραμματέα

Αποκεντρωμένης Διοίκησης

Ο Γενικός Διευθυντής

ΝΙΚΟΣ ΘΕΟΔΩΡΙΔΗΣ

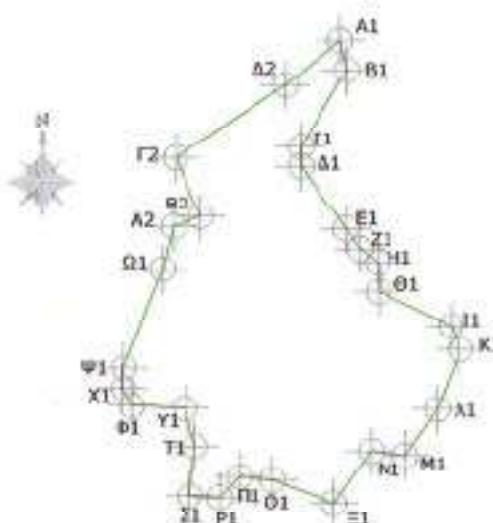
ΑΠΟΚΕΝΤΡΩΜΕΝΗ ΔΙΟΙΚΗΣΗ ΑΙΓΑΙΟΥ  
 ΓΕΝΙΚΗ ΔΙΕΥΘΥΝΣΗ ΔΑΣΩΝ &  
 ΑΓΡΟΤΙΚΩΝ ΥΠΟΘΕΣΕΩΝ  
ΔΙΕΥΘΥΝΣΗ ΔΑΣΩΝ Ν. ΣΑΜΟΥ

Απόσπασμα χάρτη  
 Κλίμακα 1: 50.000  
 Οδικό δίκτυο  
 θέση έκτασης -



ΤΟΠΟΓΡΑΦΙΚΟ ΔΙΑΓΡΑΜΜΑ  
 αναίσωπτες έκτασης με στοιχεία  
 «Α1 Β1, Γ1, ..., Ψ1, Ω1, Α2, Β2, Γ2, Δ2, Α1» εμβαδού  
 196950 τ.μ. η οποία καταστράφηκε από πυρκαγιά  
 στη θέση «Άρης Ποταμός» της Δημοτικής Ενότητας  
 Ευδήλου Δήμου Ικαρίας.

Κλίμακα 1:10.000  
 Ε.Γ.Σ.Α. '87



ΣΥΝΤΗΤΗΜΕΝΕΣ ΣΤΟ Ε.Γ.Σ.Α. '87					
Α/Α	Ε	Ν	Α/Α	Ε	Ν
Α2	090800,16	416081,36	Θ1	090800,01	4167452,25
Β4	090813,51	4160800,42	Γ8	090751,27	4167452,08
Γ1	090845,58	4167071,58	Ρ1	090700,92	4167425,41
Δ4	090846,50	4167041,07	Σ1	090624,26	4167425,22
Ε1	090816,04	4167041,62	Τ1	090602,30	4167505,01
Ζ1	090838,02	4167810,52	Υ1	090606,87	4167563,58
Η1	090806,12	4167280,96	Φ1	090505,39	4167567,16
Θ1	090805,12	4167413,61	Χ1	090521,07	4167594,88
Ι1	090809,08	4167090,11	Ψ1	090502,29	4167625,29
Κ1	090809,04	4167653,00	Ω1	090631,83	4167779,19
Λ1	090807,24	4167562,08	Α2	090608,40	4167844,91
Μ1	090808,02	4167890,69	Β2	090601,23	4167860,28
Ν1	090805,16	4167497,76	Γ2	090602,24	4167954,57
Ξ1	090806,01	4167416,93	Δ2	090602,20	4168067,08

**ΕΘΝΙΚΟ ΤΥΠΟΓΡΑΦΕΙΟ**  
 Για τεχνικούς λόγους στο σχεδιάγραμμα,  
 έγινε εμίκριση, κατ' ποσοστό **85%**

ΕΓΚΡΙΘΗΚΕ  
 Σάμος 04-09-2012  
 ΜΡ. ΕΥΤΟΛΗ Γ.Γ.Α.Δ.Α.  
 Ο ΓΕΝΙΚΟΣ ΔΙΕΥΘΥΝΤΗΣ

**ΝΙΚΟΣ ΘΕΟΔΩΡΙΔΗΣ**  
 ΔΑΣΟΛΟΓΟΣ

ΘΕΩΡΗΘΗΚΕ  
 Σάμος 04-09-2012  
 Η ΠΡΟΣΤΑΜΕΝΗ  
 ΤΗΣ Δ/ΝΣΗΣ ΔΑΣΩΝ Ν. ΣΑΜΟΥ

**ΣΩΗ Α. ΚΙΝΙΔΟΠΟΥΛΟΥ**  
 ΔΑΣΟΛΟΓΟΣ

Σάμος 04-09-2012  
 Η Συντάκτρια

**ΕΛΕΝΗ ΚΑΡΑΠΑΤΣΟΥΔΗ**  
 ΔΑΣΟΛΟΓΟΣ

Αριθ. 1567/220952

(3)

Κήρυξη ως αναδασωτέας δασικής έκτασης εμβαδού 178.868,52 τ.μ. στη θέση «Ξηρογιάννη-Μπάρδος» της Δ.Κ. Δεσφίνας του Δήμου Δελφών του Νομού Φωκίδας.

Η ΓΕΝΙΚΗ ΓΡΑΜΜΑΤΕΑΣ ΑΠΟΚΕΝΤΡΩΜΕΝΗΣ ΔΙΟΙΚΗΣΗΣ ΘΕΣΣΑΛΙΑΣ - ΣΤΕΡΕΑΣ ΕΛΛΑΔΑΣ

Έχοντας υπόψη:

1. Τις διατάξεις:

α. Των άρθρων 24 παρ.1 και 117 παρ.3 του Συντάγματος, β. Του Ν. 998/79 «Περί προστασίας των Δασών κ.λπ.» (ΦΕΚ 289 Α) όπως τροποποιήθηκαν με το Ν. 3208/03 (ΦΕΚ 303Α΄) άρθρο 36 Ν. 3698/08 (ΦΕΚ/189Α) και άρθρο 9 Ν. 3818/10 (ΦΕΚ/17/Α΄) και συγκεκριμένα: α) του άρθρ. 41 παρ. 1 και 3 και β) του άρθρ. 38 παρ. 1.

γ. Τις διατάξεις του Ν. 3852/2010 «Νέα αρχιτεκτονική της αυτοδιοίκησης και της Αποκεντρωμένης Διοίκησης- Πρόγραμμα Καλλικράτης»

δ. Του Π.Δ.138/2010 «Οργανισμός της Αποκεντρωμένης Διοίκησης Θεσσαλίας - Στ. Ελλάδας»

2. Τις διαταγές του Υ.Α.Α.&Τ. α) 160417/1180/8-7-80 και β) 182447/3049/24-9-80

3. Την με αριθ.1669/33104/31-3-2011 Απόφαση της Γενικής Γραμματέως Αποκεντρωμένης Διοίκησης Θεσσαλίας-Στ. Ελλάδας «Μεταβίβασης αρμοδιοτήτων και εξουσιοδότηση υπογραφής με εντολή Γεν. Γραμματέα Αποκεντρωμένης Διοίκησης Θεσσαλίας - Στ. Ελλάδας.

4. Την υπ' αριθ. 1949/217638/22-10-2012 πρόταση του Δασαρχείου Άμφισσας από την οποία προκύπτει ότι η έκταση που αναφέρεται στο θέμα είχε κατά το χρόνο καταστροφής της, που έγινε από πυρκαγιά την 11η του μηνός Αυγούστου του έτους 2012 αλλά και προγενέστερα, δασικό χαρακτήρα κατά την έννοια του άρθρου 3 παρ. 2 του Ν.998/79, όπως τροποποιήθηκε και ισχύει σήμερα, καλυπτόμενη από χορτολιβαδική βλάστηση σε

ποσοστό 80% και από πουρνάρι σε ποσοστό 20% και ως εκ τούτου επιβάλλεται η κήρυξη της ως αναδασωτέας, αποφασίζουμε:

Κηρύσσουμε ως αναδασωτέα τη δασική έκταση εμβαδού 178.868,52τ.μ. στη θέση «Ξηρογιάννη - Μπάρδος» της Δ.Κ. Δεσφίνας του Δήμου Δελφών του Νομού Φωκίδας, με σκοπό αφ' ενός μεν τη διατήρηση του δασικού της χαρακτήρα, ώστε να αποκλειστεί η διάθεση της για άλλο προορισμό αφ' ετέρου δε την επαναδημιουργία της δασικής βλάστησης με φυσική αναγέννηση ή τεχνητή αναδάσωση.

Προσδιορίζεται με τα στοιχεία Α-Β-Γ-...-Λ-Μ-Α όπως φαίνεται στο συνημμένο διάγραμμα, το οποίο αποτελεί αναπόσπαστο μέρος της αποφάσεως αυτής και έχει όρια:

Βόρεια: Με δημοτική δασική έκταση.

Νότια: Με δημοτική δασική έκταση.

Ανατολικά: Με δημοτική δασική έκταση.

Δυτικά: Με δημοτική δασική έκταση.

Επιτρέπεται υποβολή κατ'αυτής αιτήσεως ακύρωσης στο αρμόδιο Διοικητικό Εφετείο (άρθρ. 47 Ν. 3900/2010, ΦΕΚ 213/Α'/2010) μέσα σε προθεσμία εξήντα (60) ημερών, που αρχίζει από την επομένη της δημοσίευσής της (άρθρο 46 Π.Δ. 18/89).

Από τις διατάξεις της απόφασης αυτής δεν προκαλείται δαπάνη σε βάρος του Κρατικού προϋπολογισμού.

Η απόφαση αυτή να δημοσιευθεί στην Εφημερίδα της Κυβερνήσεως.

Άμφισσα, 23 Οκτωβρίου 2012

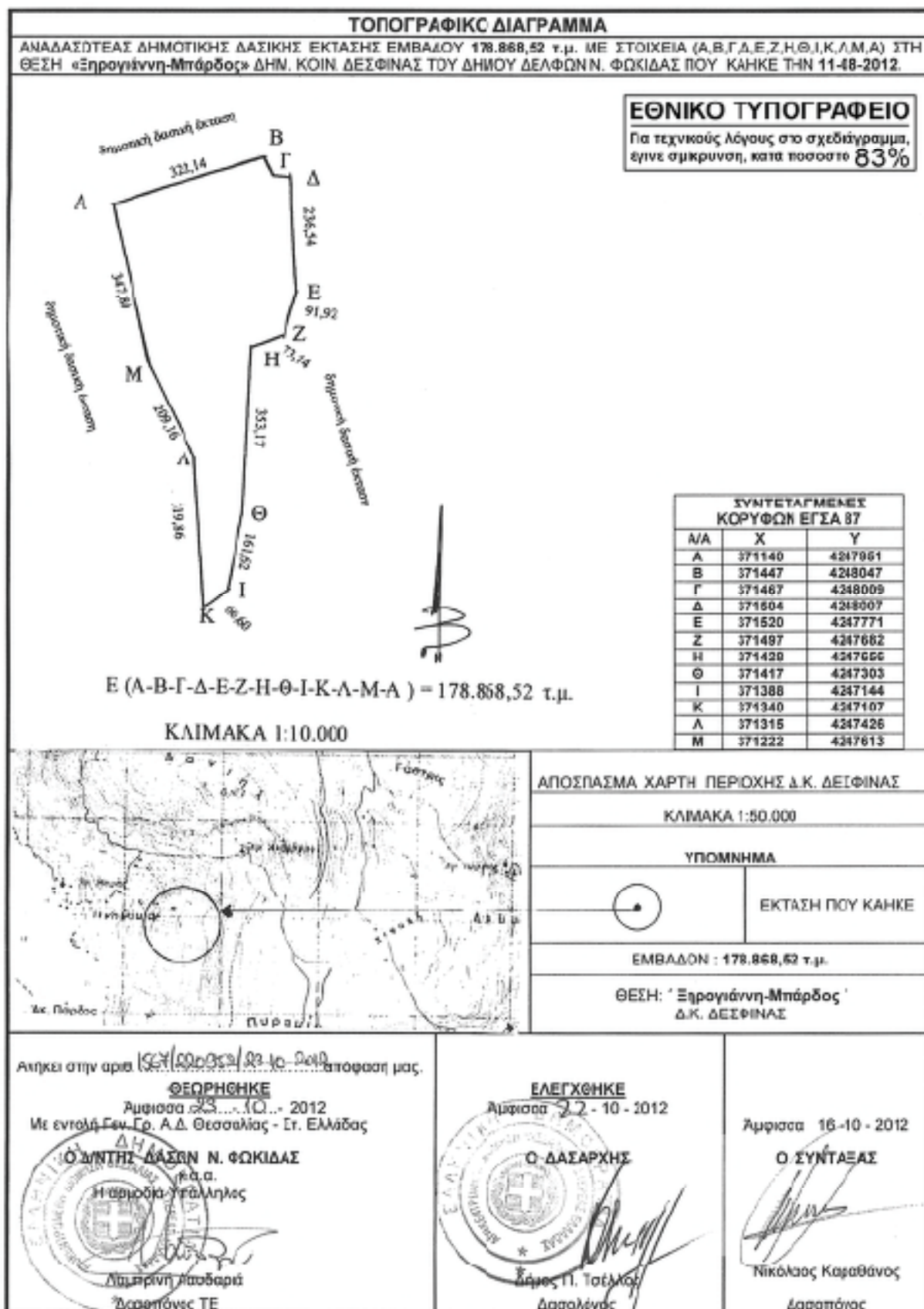
Με εντολή Γενικής Γραμματέως

Αποκεντρωμένης Διοίκησης

Ο Διευθυντής Δασών Ν. Φωκίδας κ.α.α.

Η Αρμόδια Υπάλληλος

ΛΑΜΠΡΙΝΗ Σ. ΛΑΥΔΑΡΙΑ



Αριθ. 24812

(4)

Κήρυξη ως αναδασωτέας έκτασης Ε2 δημοσίου δάσους εμβαδού «τετρακοσίων τριάντα πέντε τετραγωνικών μέτρων και είκοσι εκατοστών του τετραγωνικού μέτρου» (Ε2=435,20 χ.μ.) που βρίσκεται στη θέση «Ακτή Σαλονικιού» Δημοτικής Κοινότητας Αγίου Νικολάου του Δήμου Σιθωνίας Περιφερειακής Ενότητας Χαλκιδικής.

Ο ΓΕΝΙΚΟΣ ΓΡΑΜΜΑΤΕΑΣ ΑΠΟΚΕΝΤΡΩΜΕΝΗΣ  
ΔΙΟΙΚΗΣΗΣ ΜΑΚΕΔΟΝΙΑΣ - ΘΡΑΚΗΣ

Έχοντας υπόψη:

1. Τις διατάξεις του Ν. 3200/1955 «περί διοικητικής αποκέντρωσης» ως τροποποιήθηκε και συμπληρώθηκε μεταγενέστερα.

2. Τις διατάξεις των άρθρων 24 παρ. 1 και 117 παρ. 3 του Συντάγματος της Χώρας.

3. Τις διατάξεις του Ν. 998/79 «περί προστασίας των δασών και των δασικών εν γένει εκτάσεων της Χώρας» και ειδικότερα του άρθρου 38 παρ. 1 και του άρθρου 41 παρ. 1 και 3.

4. Τις διατάξεις του Ν. 3208/2003 «περί προστασίας των δασικών οικοσυστημάτων, κατάρτιση δασολογίου, ρύθμιση εμπραγμάτων δικαιωμάτων επί δασών και δασικών εν γένει εκτάσεων και άλλες διατάξεις».

5. Τις σχετικές με το αντικείμενο του θέματος υπ' αριθ. 160417/1180/8-7-80 και 182447/3049/24-9-80 Εγκύκλιες Διαταγές του Υπουργείου Γεωργίας.

6. Τις διατάξεις του Ν. 3852/2010 (ΦΕΚ 87/Α/2010) για την «Νέα Αρχιτεκτονική της Αυτοδιοίκησης και της Αποκεντρωμένης Διοίκησης - Πρόγραμμα Καλλικράτης» σε συνδυασμό με τις διατάξεις του Π.Δ. 142/2010 (ΦΕΚ 235/Α/235/2010).

7. Τις διατάξεις του Ν. 3861/2010 (ΦΕΚ 112/Α/13.7.2010) «Ενίσχυση της διαφάνειας με την υποχρεωτική ανάρτηση νόμων και πράξεων των κυβερνητικών, διοικητικών και αυτοδιοικητικών οργάνων στο διαδίκτυο «Πρόγραμμα Διαύγεια» και άλλες διατάξεις».

8. Την υπ' αριθ. οικ. 1425/19-1-2011 (Φ.Ε.Κ. 452/22-5-2011/Β' με ΑΔΑ: 4Α1ΑΟΡ1Υ-Κ2) Απόφαση του Γενικού Γραμματέα Αποκεντρωμένης Διοίκησης Μακεδονίας - Θράκης για την εξουσιοδότηση προς υπογραφή «Με εντολή Γενικού Γραμματέα».

9. Τη με αριθμό 14124/11-3-2011 με ΑΔΑ: 4Α1ΘΟΡ1Υ-Α Απόφαση Γενικού Γραμματέα Αποκεντρωμένης Διοίκησης Μακεδονίας Θράκης για τον ορισμό ως αναπληρωτών Προϊσταμένων των Διευθύνσεων Δασών, Διευθύνσεων Αναδασώσεων των Διευθύνσεων Αγροτικών Υποθέσεων και των Δασαρχείων.

10. Την υπ' αριθ. 838/2002 Απόφαση του Σ.τ.Ε. καθώς και τις υπ' αριθ. 105204/2793/31-7-2002, 87355/363/14-3-2007 κ.λπ. Εγκύκλιες Διαταγές Υπ. Αγρ. Αν. & Τροφίμων αναφορικά με το αντικείμενο του θέματος.

11. Την υπ' αριθ. 23983/10-10-2012 πρόταση - αναφορά του Δασαρχείου Πολυγύρου σχετικά με την κήρυξη ως αναδασωτέας της αναφορικά με το αντικείμενο του θέματος έκτασης, της οποίας σύμφωνα με τη συνημμένη

σε αυτήν από 10-10-2012 έκθεση αυτοψίας και φωτοερμηνείας της Δασολόγου Μπαξεβάνη Μαρίας, η δασική βλάστηση εκχερσώθηκε τμηματικά και παρανόμως μετά το έτος 1945, ενώ σήμερα αποτελεί εκχερσωμένη από την προϋφιστάμενη δασική βλάστηση έκταση με διάσπαρτες ελιές στο νότιο - νοτιοανατολικό τμήμα της, αποφασίζουμε:

Κηρύσσουμε ως αναδασωτέα έκταση Ε2 δημοσίου δάσους εμβαδού «τετρακοσίων τριάντα πέντε τετραγωνικών μέτρων και είκοσι εκατοστών του τετραγωνικού μέτρου» (Ε2=435,20 τ.μ.) υπό περιμετρικά στοιχεία Β-1-2-3-4-5-6-7-Ι-Θ-8-9-10-11-Β που βρίσκεται στη θέση «Ακτή Σαλονικιού» Δημοτικής Κοινότητας Αγίου Νικολάου του Δήμου Σιθωνίας Περιφερειακής Ενότητας Χαλκιδικής, ως αποτυπώνεται στο συνημμένο στην παρούσα Απόφαση, εξαρτημένο από το Εθνικό Τριγωνομετρικό Δίκτυο της Χώρας τοπογραφικό διάγραμμα κλίμακας 1:500 σε Σύστημα Συντεταγμένων ΕΓΣΑ 87, με όρια:

Βόρεια: Με δημόσιο δάσος

Νότια: Με αγροτικής μορφής έκταση

Ανατολικά: Με αγροτικής μορφής έκταση

Δυτικά: Με δημόσιο δάσος.

Η κατά τα ανωτέρω διαλαμβανόμενα έκταση, αποτελούσε και αποτελεί οργανική οντότητα οικολογικών χαρακτηριστικών δασοβιοκοινότητας ως συνέχεια της προς τα βόρεια και δυτικά κείμενης ευρύτερης έκτασης δημοσίου δάσους, εμβαδού μεγαλύτερου των 700 τ.μ. ως αναγκαίας επιφανείας του εδάφους (σχετική τυγχάνει η υπ' αριθ. 204262/23-11-2010 Απόφαση Υφυπουργού ΥΠ.Π.Ε.Κ.Α. «περί οδηγιών εφαρμογής των παρ. 1 και 2 του άρθρου 3 του Ν. 998/79»), ευρισκόμενη λόγω της θέσης της σε σχέση αλληλεξάρτησης και αλληλεπίδρασης με ευρύτερη λειτουργική διαχειριστική μονάδα.

Σκοποί της κήρυξης της ανωτέρω έκτασης ως αναδασωτέας δημοσίου δάσους είναι η διατήρηση του δασικού του χαρακτήρα, ο αποκλεισμός της διάθεσης του για άλλη χρήση και η αποκατάσταση του κατεστραμμένου από παράνομη εκχέρσωση δάσους αειφύλλων πλατύφυλλων, βαθμού συγκόμωσης 0,80-1,00.

Κατά της παρούσας Απόφασης επιτρέπεται υποβολή αίτησης ακύρωσης στο Τριμελές Διοικητικό Εφετείο Θεσσαλονίκης, εντός προθεσμίας εξήντα (60) ημερών, αρχόμενη από την επομένη της δημοσίευσής της (άρθρο 46 Π.Δ. 18/89).

Με την παρούσα Απόφαση δεν προκαλείται δαπάνη σε βάρος του Κρατικού Προϋπολογισμού και η αναδάσωση της έκτασης πρόκειται να επέλθει μέσω φυσικής αναγέννησης.

Η απόφαση αυτή να δημοσιευθεί στην Εφημερίδα της Κυβερνήσεως.

Πολύγυρος 18 Οκτωβρίου 2012

Με εντολή Γενικού Γραμματέα  
Αποκεντρωμένης Διοίκησης

Ο Αναπληρωτής Διευθυντής Δασών Ν. Χαλκιδικής

ΓΕΩΡΓΙΟΣ ΚΑΨΑΛΗΣ

