



ΕΦΗΜΕΡΙΣ ΤΗΣ ΚΥΒΕΡΝΗΣΕΩΣ

ΤΗΣ ΕΛΛΗΝΙΚΗΣ ΔΗΜΟΚΡΑΤΙΑΣ

ΤΕΥΧΟΣ ΤΕΤΑΡΤΟ

Αρ. Φύλλου 642

5 Νοεμβρίου 2012

ΠΕΡΙΕΧΟΜΕΝΑ

ΑΠΟΦΑΣΕΙΣ

Επικύρωση έκθεσης καθορισμού ορίων Αιγιαλού και Παραλίας στη θέση «Λιβιάδια», Δήμου Τήλου, Νήσου Τήλου, Νομού Δωδεκανήσου.....	1
Κήρυξη έκτασης ως αναδασωτέας εμβαδού 188,75 τ.μ. στη θέση «Γραβιά» της Δ.Κ. Γραβιάς Δήμου Δελφών του Νομού Φωκίδας.....	2

ΑΠΟΦΑΣΕΙΣ

Αριθμ. 47980/10214	(1)
Επικύρωση έκθεσης καθορισμού ορίων Αιγιαλού και Παραλίας στη θέση «Λιβιάδια», Δήμου Τήλου, Νήσου Τήλου, Νομού Δωδεκανήσου.	

Η ΓΕΝΙΚΗ ΓΡΑΜΜΑΤΕΑΣ
ΑΠΟΚΕΝΤΡΩΜΕΝΗΣ ΔΙΟΙΚΗΣΗΣ ΑΙΓΑΙΟΥ

Έχοντας υπόψη :

1. Τις διατάξεις του Ν. 3200/55 «περί διοικητικής αποκεντρώσεως» όπως αυτές τροποποιήθηκαν και ισχύουν σήμερα με τα Ν.Δ. 532/70, Β.Δ. 704/70, Β.Δ. 192/72, Π.Δ. 347/86, Ν 2026/92 και Π.Δ. 97/93.
2. Τις διατάξεις των άρθρων 3 και 5 του Ν. 2971/2001 (Φ.Ε.Κ. 285/τ.Α/19-12-2001) «Αιγιαλός, παραλία και άλλες διατάξεις».
3. Τις διατάξεις του Κ.Δ. 132/1929 «περί Κτηματολογικού Κανονισμού Δωδεκανήσου» που διατηρήθηκε σε ισχύ με το άρθρο 8 Ν. 510/1947.
4. Τις διατάξεις των άρθρων 1 μέχρι και 7 του ΑΝ 2344/40 «περί αιγιαλού και παραλίας» όπως έχουν τροποποιηθεί και συμπληρωθεί μεταγενέστερα με τις διατάξεις: α) του άρθρου 13 του Ν. 1078/1980 και β) του άρθρου 23 του Ν. 1337/1983.
5. Τις διατάξεις του Ν.Δ. 439/70 «περί συμπληρώσεως των διατάξεων περί αιγιαλού».
6. Τις διατάξεις του άρθρου 20 Ν. 719/77 «περί τρόπου σύνταξης τοπογραφικών - υψομετρικών διαγραμμάτων από ιδιώτες μηχανικούς κ.λπ.»
7. Τις διατάξεις του άρθρου 100 του Π.Δ. 284/88, όπως τροποποιήθηκε και ισχύει σήμερα.
8. Το υπ' αριθμ. Δ3090/646/1976 έγγραφο του Υπουργείου Οικονομικών «περί του στη Δωδεκάνησο ορίου αιγιαλού».

9. Τις διατάξεις του άρθρου 1 του Ν. 2503/97 - Α' 107 με τις οποίες οι Περιφερειακές Υπηρεσίες Υπουργείων Οικονομικών που συγκροτούσαν την περιφερειακή Διοίκηση Νομού ή Νομαρχίας δεν υπήχθησαν στην Περιφέρεια, ούτε καταργήθηκαν αλλά αποτελούν από 01-09-1997 Υπηρεσίες του Υπουργείου Οικονομικών.

10. Τις διατάξεις του άρθρου 46, παρ. 21, Ν. 3220/2004 (Φ.Ε.Κ. 15 Α'), στις οποίες προβλέπεται ότι από 10-04-2004 αρμοδιότητες του Υπουργού Οικονομίας και Οικονομικών οι οποίες ανήκαν ή είχαν μεταβιβασθεί στους Νομάρχες μέχρι την έναρξη λειτουργίας των Νομαρχιακών Αυτοδιοικήσεων και αφορούν θέματα Υπηρεσιών του Υπουργείου Οικονομίας και Οικονομικών, που εξαιρέθηκαν από την κατάργηση σύμφωνα με τις διατάξεις της παραγράφου 2 του άρθρου 39, Ν.2218/1994, περιέρχονται στον Γενικό Γραμματέα της Περιφέρειας εκτός των θεμάτων Υ.Δ.Ε.

11. Την υπ' αριθμ. 1063649/790/Α0006/03-08-2004 απόφαση του Υπουργού Οικονομίας και Οικονομικών «Καταγραφή - Διοικητική κωδικοποίηση των αρμοδιοτήτων σε θέματα Υπηρεσιών του Υπουργείου Οικονομίας και Οικονομικών που περιέρχονται στους Γενικούς Γραμματέες Περιφερειών».

12. Την υπ' αριθμόν 562/2005 Γνωμοδότηση του Νομικού Συμβουλίου του Κράτους σχετικά με την διάταξη του άρθρου 5 παρ. 5 εδ. γ' του Ν. 2971/2001.

13. Τις διατάξεις της παρ. 2 του άρθρου 6, του άρθρου 280 και τις διατάξεις της παρ. ΙΙΙ του άρθρου 186 του Ν. 3852/2010 «Νέα Αρχιτεκτονική της Αυτοδιοίκησης και της Αποκεντρωμένης Διοίκησης - Πρόγραμμα Καλλικράτης» (Α' 87) σύμφωνα με την οποία οι αρμοδιότητες των Περιφερειών του άρθ. 3 θα ασκούνται από τις Αποκεντρωμένες Διοικήσεις κατά περίπτωση.

14. Το αριθμ. Π.Δ. 143/2010 (Φ.Ε.Κ. 236/τ.Α/27-12-2010) «Οργανισμός της Αποκεντρωμένης Διοίκησης Αιγαίου».

15. Το υπ' αριθμ. πρωτ. Δ6Α1022671/ΕΞ/10-02-2011 έγγραφο της Γενικής Γραμματείας Φορολογικών και Τελωνιακών Θεμάτων του Υπουργείου Οικονομικών περί «Αρμοδιότητας Υπογραφής».

16. Την υπ' αριθμ. 10562/10.10.2011 (Ορθή επανάληψη) Απόφαση του Γενικού Γραμματέα της Αποκεντρωμένης Διοίκησης, με την οποία ορίστηκαν τα μέλη της επιτροπής για τον καθορισμό ορίων Αιγιαλού και Παραλίας στο Νομό Δωδεκανήσου.

17. Την υπ' αριθμ. 1551/17.3.2011 απόφαση του Γενικού Γραμματέα της Αποκεντρωμένης Διοίκησης Αιγαίου (ΦΕΚ 483/Β/29.3.2011) περί παροχής εξουσιοδότησης υπογραφής πράξεων και εγγράφων «Με εντολή Γενικού Γραμματέα» στον Προϊστάμενο της Γενικής Δ/σης Εσωτερικής Λειτουργίας της Αποκεντρωμένης Διοίκησης Αιγαίου και στους Προϊσταμένους των οργανικών μονάδων αυτής.

18. Την από 14-03-2012 έκθεση της κατά το άρθρο 3 του Ν. 2971/2001 αρμόδιας επιτροπής καθορισμού ορίων Αιγαίου και Παραλίας για τον καθορισμό των ορίων του Αιγαίου και της Παραλίας στη θέση «Λιβιάδια» Δήμου Τήλου, Νήσου Τήλου, Νομού Δωδεκανήσου.

19. Το τοπογραφικό - υψομετρικό και κτηματογραφικό διάγραμμα, το οποίο συντάχθηκε τον Μάιο του 2011, από τον Λιαπάκη Χρήστο, Αγρονόμο και Τοπογράφο Μηχ/κό, αποτελούμενο από μια πινακίδα, κλίμακας 1:500, το οποίο ελέγχθηκε ως προς την ακρίβεια της αποτύπωσης, στις 22-11-2011 από τον Χειράκη Ιωάννη, Αγρονόμο και Τοπογράφο Μηχανικό, τεχνικό υπάλληλο της Κτηματικής Υπηρεσίας Δωδεκανήσου και θεωρήθηκε επίσης στις 22-11-2011 από τον Τριανταφύλλα Παναγιώτη, Πολιτικό Μηχανικό, Αναπληρωτή Προϊστάμενο της Κτηματικής Υπηρεσίας Δωδεκανήσου. Στο τοπογραφικό αυτό χαράχθηκε με ερυθρά συνεχόμενη πολυγωνική γραμμή η οριογραμμή του Αιγαίου με στοιχεία κορυφών (Α1,Α2, Α3...Α22, Α23) σύμφωνα με τις διατάξεις του άρθρου 3 του Κ.Δ. 132/1929. Σύμφωνα με τις ίδιες διατάξεις καθορίστηκε οριογραμμή Παραλίας με κίτρινη συνεχόμενη πολυγωνική γραμμή και στοιχεία κορυφών (Π1, Π2...Π89, Π90) όπου η οριογραμμή του Αιγαίου δεν τέμνει τα προς την θάλασσα όρια των φερομένων ιδιοκτησιών.

20. Το υπ' αριθμ. πρωτ. Δ.Κ. 2197/20-07-2012 έγγραφο της Κτηματικής Υπηρεσίας Δωδεκανήσου με το οποίο η υπόθεση διαβιβάστηκε στο Γενικό Επιτελείο Εθνικής Άμυνας (Γ.Ε.Ε.Θ.Α), ώστε αυτό να εκφράσει τη γνώμη του από πλευράς αρμοδιοτήτων του, όπως αυτές απορρέουν από το άρθρο 17 του Ν. 2971/01 και σύμφωνα με το άρθρο 113 του Ν. 3978/11 (Φ.Ε.Κ 137/τ.Α/16.6.2011). Το Γ.Ε.Ε.Θ.Α. μέχρι σήμερα δεν έχει γνωμοδοτήσει θετικά ή αρνητικά περί του ζητήματος και συνεπώς η γνώμη του λογίζεται θετική, αφού η προθεσμία που τάσσεται από το ανωτέρω άρθρο 113 παρήλθε άπρακτη.

21. Το από 20-09-2012 αποδεικτικό ανάρτησης του Δήμου Τήλου με το οποίο τοιχοκολλήθηκε η από 14-03-2012 έκθεση επιτροπής και το τοπογραφικό διάγραμμα σε μία πινακίδα που συντάχθηκε για τον καθορισμό των ορίων του Αιγαίου και της Παραλίας στη θέση «Λιβιάδια», Δήμου Τήλου, Νήσου Τήλου, Νομού Δωδεκανήσου, αποφασίζουμε:

Επικυρώνουμε την από 14-03-2012 έκθεση της κατά το άρθρο 3, του Ν.2971/2001, αρμόδιας επιτροπής περί χάραξης των ορίων Αιγαίου και Παραλίας, με την οποία καθορίστηκαν τα όρια του Αιγαίου στην θέση «Λιβιάδια» Δήμου Τήλου, Νήσου Τήλου, Νομού Δωδεκανήσου, επί τοπογραφικού - υψομετρικού και κτηματογραφικού διαγράμματος σε μια πινακίδα το οποίο θεωρήθηκε στις 22-11-2011 από την Κτηματική Υπηρεσία Δωδεκανήσου.

Στο τοπογραφικό αυτό διάγραμμα, χαράχθηκε από την εν λόγω επιτροπή, όπως πιο πάνω αναφέρεται, η οριογραμμή του Αιγαίου με ερυθρά συνεχόμενη πολυγωνική γραμμή και στοιχεία κορυφών (Α1, Α2, Α3, ... Α22, Α23) με εξάρτηση των κορυφών αυτών, από συντεταγμένες του κρατικού τριγωνομετρικού δικτύου της χώρας όπως αυτές εμφανίζονται στον σχετικό πίνακα επί του τοπογραφι-

κού -υψομετρικού και κτηματογραφικού διαγράμματος, κλίμακας 1:500, σε μία πινακίδα που συντάχθηκε από τον Χρήστο Λιαπάκη, Αγρονόμο και Τοπογράφο Μηχανικό στο ίδιο ως άνω τοπογραφικό διάγραμμα.

Η καθορισθείσα και χαραχθείσα οριογραμμή αιγαίου αποτελεί το όριο του μεγίστου πλην συνήθους χειμερίου κύματος, σύμφωνα με τις διατάξεις του άρθρου 3 του Κ.Δ. 132/1929 που διατηρήθηκε σε ισχύ με το άρθρο 8 του Ν.510/1947 και του άρθρου 26 του Ν. 2971/2001.

Οριογραμμή Παραλίας καθορίστηκε με κίτρινη, συνεχόμενη, πολυγωνική γραμμή υπό στοιχεία κορυφών (Π1, Π2 ... Π89.Π90) όπου η οριογραμμή του Αιγαίου δεν τέμνει τα προς την θάλασσα όρια των φερομένων ιδιοκτησιών.

Ο καθορισμός των ορίων αιγαίου στη θέση αυτή γίνεται για πρώτη φορά και προς εξυπηρέτηση των σκοπών των διατάξεων του Ν. 2971/2001.

Η απόφαση αυτή μαζί με την έκθεση της επιτροπής και το τοπογραφικό διάγραμμα να δημοσιευθούν στην Εφημερίδα της Κυβερνήσεως.

Ερμούπολη, 17 Οκτωβρίου 2012

Με εντολή Γενικού Γραμματέα
Αποκεντρωμένης Διοίκησης
Η Γενική Διευθύντρια
ΒΑΣΙΛΙΚΗ ΜΠΑΛΑΣΚΑ

ΕΚΘΕΣΗ
ΕΠΙΤΡΟΠΗΣ ΚΑΘΟΡΙΣΜΟΥ ΤΩΝ ΟΡΙΩΝ
ΤΟΥ ΑΙΓΑΙΟΥ ΚΑΙ ΠΑΡΑΛΙΑΣ
(ΑΡΘΡΟ 3 & ΑΡΘΡΟ 9 ΤΟΥ Ν. 2971
Φ.Ε.Κ. 285/τ.Α/19.12.2001)

Για τον καθορισμό των ορίων του αιγαίου και της παραλίας που γίνεται για πρώτη φορά στην παραλιακή περιοχή των «Λιβαδιών», Νήσου Τήλου, Νομού Δωδεκανήσου.

Στην Ρόδο σήμερα στις 14-3-2012, οι υπογεγραμμένοι:

1. Παυλούς Γεώργιος, Εφοριακός, Διευθυντής της Κτηματικής Υπηρεσίας Δωδεκανήσου, ως πρόεδρος.

2. Χειράκης Ιωάννης, Αγρονόμος & Τοπογράφος Μηχανικός της Κτηματικής Υπηρεσίας Δωδεκανήσου, ως μέλος.

3. Αργυρίου Ιωάννης, Πλοίαρχος Λ. Σ., Κεντρικός Λιμενάρχης Ρόδου, ως μέλος.

4. Χατζάκης Γεώργιος, Αρχιτέκτων Μηχανικός, Διευθυντής Υπηρεσίας Δόμησης Δήμου Ρόδου, ως μέλος.

5. Φαρμακίδης Νικόλαος, Πολιτικός Μηχανικός, Προϊστάμενος Τμήματος Περιβάλλοντος & Χωρικού Σχεδιασμού Δωδεκανήσου της Αποκεντρωμένης Διοίκησης Αιγαίου, ως μέλος.

Χρέη γραμματέα στην επιτροπή άσκησε ο εκ των μελών αυτής, Χειράκης Ιωάννης, Αγρον. & Τοπογράφος Μηχανικός, υπάλληλος της Κτηματικής Υπηρεσίας Δωδεκανήσου.

Οι ανωτέρω αποτελούν την επιτροπή καθορισμού των ορίων του αιγαίου και της παραλίας όπως αυτή καθορίστηκε με την με αρ. πρωτ. 10562/10-10-2011 (Ορθή επανάληψη) Απόφαση του Γενικού Γραμματέα της Αποκεντρωμένης Διοίκησης Αιγαίου, με την οποία καθορίστηκαν τα μέλη της εν λόγω επιτροπής στην Νομαρχία Δωδεκανήσου δυνάμει του άρθρου 3 του Ν. 2971 (Φ.Ε.Κ. 285/τ.Α/19-12-2001):

Λαμβάνοντας υπόψη:

1. Την με αριθμό πρωτ. Δ.Κ. 1559/08-06-2011 αίτηση της «Geotech Μελετητική Ο.Ε.», για τον καθορισμό των ορίων

του Αιγιαλού και της Παραλίας στην παραλιακή περιοχή των «Λιβαδίων», Νήσου Τήλου, Νομού Δωδεκανήσου προκειμένου να καταστεί δυνατή η κατασκευή έργου του Ο.Τ.Ε. που αφορά την πόντιση καλωδίου οπτικών ινών μεταξύ των νησιών Σύμης - Τήλου - Νισύρου, Νομού Δωδεκανήσου.

2. Το τοπογραφικό - υψομετρικό και κτηματογραφικό διάγραμμα, το οποίο συντάχθηκε τον Μάιο του 2011 από τον Λιαπάκη Χρήστο, Αγρονόμο και Τοπογράφο Μηχ/κό, αποτελούμενο από μία πινακίδα, κλίμακας 1:500, το οποίο ελέγχθηκε, κατόπιν αυτοψίας, ως προς την ακρίβεια της αποτύπωσής του, στις 22-11-2011 από τον Χειράκη Ιωάννη, Αγρονόμο & Τοπογράφο Μηχανικό της Κτηματικής Υπηρεσίας Δωδεκανήσου και θεωρήθηκε επίσης στις 22-11-2011, από τον Αναπληρωτή Προϊστάμενο της Κτηματικής Υπηρεσίας Δωδεκανήσου, Τριανταφύλλα Παναγιώτη, Πολιτικό Μηχανικό.

3. Το με αριθμό πρωτ. 40/03-02-2012 έγγραφο του Τμήματος Περιβάλλοντος & Χωρικού Σχεδιασμού Δωδ/σου της Αποκεντρωμένης Διοίκησης Αιγαίου σύμφωνα με το οποίο στον οικισμό Λιβαδίων Νήσου Τήλου δεν έχει γίνει προσδιορισμός νομίμως διαμορφωμένης Γραμμής Δόμησης.

4. Το υπ' αριθμ. πρωτ. 1117/21-06-2012 έγγραφο της Διεύθυνσης Πολεοδομικού Σχεδιασμού του Δήμου Ρόδου σύμφωνα με το οποίο η εν λόγω χάραξη λογίζεται ως εντός ορίων οικισμού «Λιβαδίων». Τούτο συνεπάγεται ότι σύμφωνα με το άρθρο 3 του Κτηματολογικού Κανονισμού Δωδεκανήσου η επιτροπή χαράσσει την οριογραμμή του Αιγιαλού χωρίς την δωδεκάμετρη προσαύξηση.

5. Τις διατάξεις του Ν. 2971/2001 «Αιγιαλός, παραλία και άλλες διατάξεις» όπως αυτός ισχύει και τον Ν. 1337/1983 καθώς και την προς αυτόν Δικαστηριακή και Διοικητική Νομολογία.

6. Την από την επιτόπια μετάβαση σχηματισθείσα αντίληψη περί του πλάτους της βρεχόμενης ζώνης της ξηράς καθώς και τα στοιχεία καθορισμού αιγιαλού και παραλίας που προβλέπονται από το άρθρο 9 του Νόμου 2971/2001 και ειδικότερα:

A. Τη γεωμορφολογία του εδάφους για την οποία αναλυτικά αναφέρεται ότι:

(1) Η μορφολογία της ακτής η οποία συνίσταται κυρίως από κροκάλες όπως εξάλλου διαπιστώνεται και στα συνημμένα τοπογραφικά.

(2) Της ακτής συνεχονται εκτάσεις με σημαντικές ανθρωπογενείς δραστηριότητες όπως κτίσματα με χρήση ξενώνων, εξοχικών - παραθεριστικών κατοικιών και επιπλέον τον παραλιακό δρόμο του οικισμού που οδηγεί από το αλιευτικό καταφύγιο στον κεντρικό προβλήτα του νησιού.

(3) Το φυσικό όριο βλάστησης που κατά το δυνατόν εντοπίστηκε και αποτυπώθηκε την χρονική περίοδο διενέργειας της αποτύπωσης και εμφανίζεται επί των τοπογραφικών διαγραμμάτων με πράσινη διακεκομμένη γραμμή κ.λπ.

B. Το γεγονός ότι στην περιοχή δεν εντοπίστηκαν παράκτιοι φυσικοί πόροι. Με την έννοια φυσικοί πόροι νοείται το σύνολο των πρώτων υλών που προέρχονται από τη φύση, δηλαδή από το έδαφος, τα δάση, τα ύδατα, και αξιοποιούνται βιομηχανικούς.

Γ. Τα πορίσματα από την εκτίμηση των μετεωρολογικών στοιχείων της περιοχής, ήτοι το γεγονός ότι στην περιοχή οι άνεμοι που επικρατούν στην περιοχή είναι κυρίως Βόρειοι.

Η συνήθης έντασή τους γενικά δεν είναι μεγάλη αλλά κατά περίπτωση είναι δυνατόν να πλησιάσει τα 6-7 Β.

Δ. Τη μορφολογία του πυθμένα, ο οποίος συνίσταται κυρίως από άμμο, και βράχια ενώ η κλίση του είναι ομαλή κυμαινόμενη από 8 έως 10 μέτρα βάθος σε απόσταση περίπου 30 μέτρων από την ακτή, όπως προκύπτει από την αυτοψία μακροσκοπικά, καθώς και το ότι σε περιοχές με μικρά βάρη και μικρές κλίσεις του βυθού, όπου η θραύση του κύματος και η εκτόνωση της ενέργειάς του γίνεται σε μεγάλη απόσταση από την ακτογραμμή, η επίδραση του κύματος στην ακτή είναι μικρή ενώ σε περιπτώσεις ακτών με μεγάλες κλίσεις βυθού και μεγάλα βάρη κοντά στην ακτή όπου η θραύση των κυμάτων συντελείται κοντά στην ακτή ή ακόμη και πάνω σ' αυτή ο κυματισμός καλύπτει κατά κανόνα μεγάλο εύρος ακτής προκειμένου να εκτονωθεί.

Ε. Τον τομέα ανάπτυξης κυματισμού σε σχέση με το μέτωπο της ακτής, ότι δηλαδή πρόκειται για σχετικά μικρό, κλειστό, κολπίσκο με περιορισμένο ανάπτυγμα πελάγους, καθώς και το ότι μεγάλο ανάπτυγμα θαλάσσιας έκτασης συμβάλλει στη δημιουργία μεγαλύτερης έντασης κυματικού πεδίου σε σχέση με κλειστές θαλάσσιες περιοχές (όρμους ή κόλπους) που έχουν ίδια ένταση ανέμου.

Z. Η μη ύπαρξη ευπαθών οικοσυστημάτων και προστατευόμενων περιοχών στην εξεταζόμενη περιοχή.

Στ. Την μη ύπαρξη κτηματολογίου στο Νησί της Τήλου γεγονός που έχει σαν συνέπεια επί των τοπογραφικών διαγραμμάτων να μην εμφανίζονται κτηματολογικές μερίδες αλλά φερόμενες ιδιοκτησίες και φερόμενοι ιδιοκτήτες. Σημειώνεται εδώ ότι δεν έχει πραγματοποιηθεί έρευνα ιδιοκτησιακού καθεστώτος από την επιτροπή του άρθρου 3 ή την Κτηματική Υπηρεσία Δωδεκανήσου.

7. Η καθορισθείσα και χαραχθείσα επί του προαναφερόμενου τοπογραφικού - υψομετρικού και κτηματογραφικού διαγράμματος οριογραμμή αιγιαλού, αποτελεί το όριο του μεγίστου πλην συνήθους χειμέριου κύματος, σύμφωνα δε με τις διατάξεις του άρθρου 3 του Κ.Δ. 132/1929 που διατηρήθηκε σε ισχύ με το άρθρο 8 του Ν.510/1947 σε συνδυασμό και με τις διατάξεις του άρθρου 26 του Ν.2971/2001, χαράχθηκε δε με τέτοιο τρόπο ώστε να μη λαμβάνει υπόψη της τα μη νόμιμα τεχνικά έργα και επομένως ο κεντρικός προβλήτας του οικισμού, βορείως της περιοχής χάραξης δεν καθορίζει την ανάβαση του χειμέριου κύματος. Επίσης σημειώνεται ότι εντός του κοινοχρήστου χώρου Παραλίας του Δημοσίου υπάρχουν κτίσματα και λοιπά κατασκευάσματα.

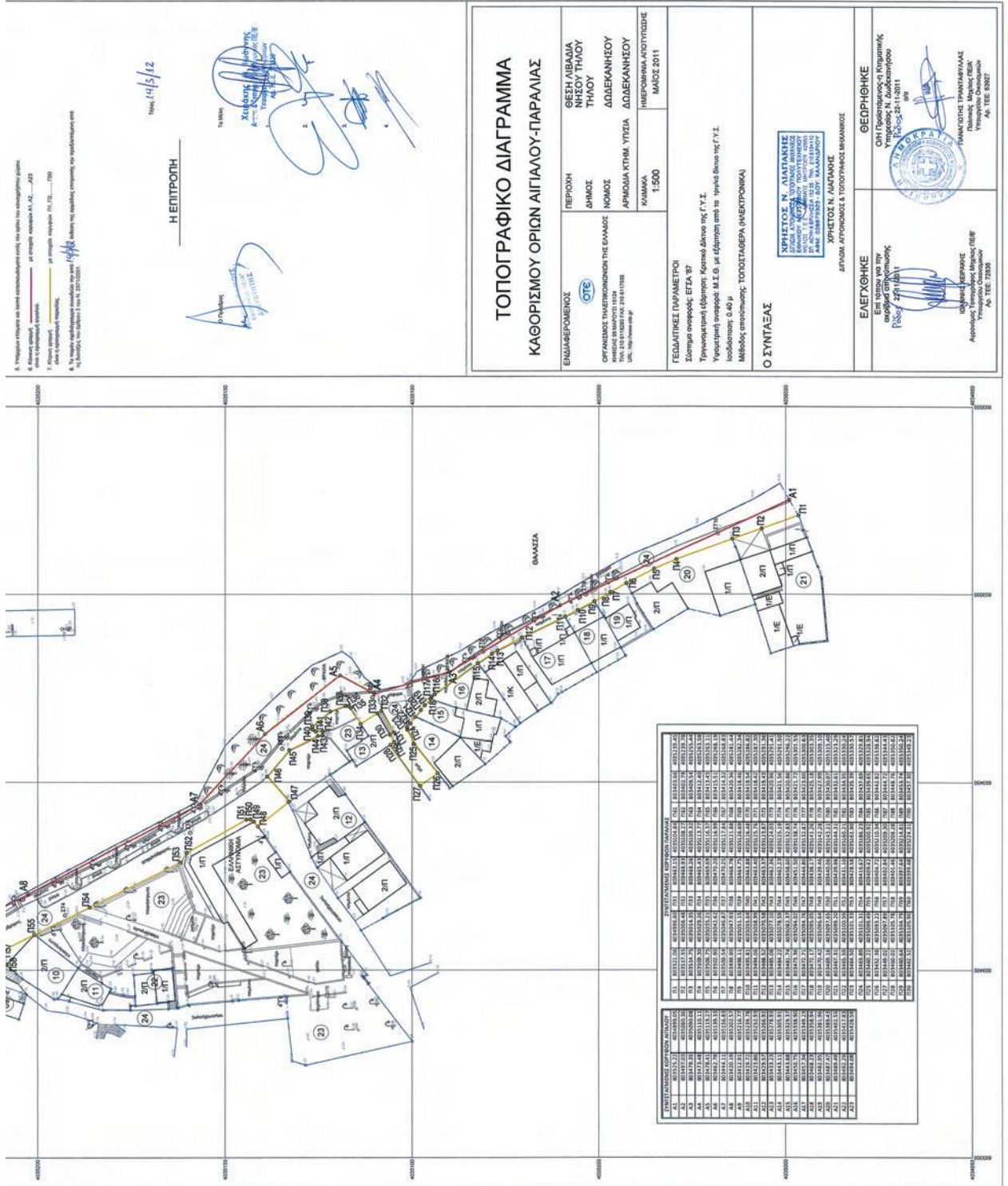
8. Ο καθορισμός των ορίων αιγιαλού και παραλίας στη θέση αυτή γίνεται για πρώτη φορά και προς εξυπηρέτηση των σκοπών που τάσσονται από τις διατάξεις του Ν. 2971/01 «Αιγιαλός, παραλία και άλλες διατάξεις», αποφασίζουμε και καθορίζουμε επί του ως ανωτέρω τοπογραφικού διαγράμματος:

Την οριογραμμή του Αιγιαλού με ερυθρά συνεχόμενη πολυγωνική γραμμή και στοιχεία κορυφών (Α1,Α2,Α3,... Α22, Α23) και την οριογραμμή της Παραλίας με στοιχεία κορυφών (Π1,Π2,Π3,...,Π89,Π90) όπου η οριογραμμή του Αιγιαλού δεν τέμνει τα προς τη θάλασσα όρια των φερομένων ιδιοκτησιών.

Η Επιτροπή

Ο Πρόεδρος
Γ. ΠΑΥΛΟΥΣ

Τα Μέλη
Ι. ΧΕΙΡΑΚΗΣ
Ι. ΑΡΓΥΡΙΟΥ
Γ. ΧΑΤΖΑΚΗΣ
Ν. ΦΑΡΜΑΚΙΔΗΣ



6. Υπόκειται επόπηση με βάση κατασκευαστικές σχέσεις και είναι υπό καταργησιμότητα
 6. Κλίμα: κανονικό
 7. Αρμόδια υπηρεσία: με στοιχεία κωδικού Π.Π. Π.Ε. 1700
 8. Αρμόδια υπηρεσία: με στοιχεία κωδικού Π.Π. Π.Ε. 1700
 9. Αρμόδια υπηρεσία: με στοιχεία κωδικού Π.Π. Π.Ε. 1700
 10. Αρμόδια υπηρεσία: με στοιχεία κωδικού Π.Π. Π.Ε. 1700

ΗΜΕΡΟΜΗΝΙΑ: 14/5/12
 ΣΤΑ ΣΗΜΕΙΑ:
 ΧΡΗΣΤΟΣ Ν. ΛΙΑΠΑΚΗΣ
 ΓΕΩΜΕΤΡΟΣ

ΤΟΠΟΓΡΑΦΙΚΟ ΔΙΑΓΡΑΜΜΑ ΚΑΘΟΡΙΣΜΟΥ ΟΡΙΩΝ ΑΙΓΙΛΟΥ-ΠΑΡΑΛΙΑΣ

ΕΝΔΙΑΦΕΡΟΜΕΝΟΣ ΟΤΕ	ΠΕΡΙΟΧΗ ΔΗΜΟΣ ΝΟΜΟΣ	ΓΕΩΜΕΤΡΙΚΕΣ ΠΑΡΑΜΕΤΡΟΙ Στόμια σπαραξής: ΕΓΔΑ '97 Τριγωνομετρική έδραση: Κωνσταντίνος Δάκος της Γ.Υ.Σ. Υψομετρική έδραση: Μ.Ε.Θ. με έδραση στο το πρώτο δεξιά της Γ.Υ.Σ. Πλάτος: 0,40 μ. Μέθοδος επίγειας: ΤΟΠΟΣΤΑΘΕΡΑ (ΜΕΤΡΩΝΙΚΑ)	ΠΕΡΙΟΧΗ ΔΗΜΟΣ ΝΟΜΟΣ ΑΡΙΘΜΟΣ ΚΤΗΜ. ΥΠΟΤ. ΔΑΔΕΚΑΝΗΣΟΥ ΚΥΜΑΚΚΑ 1:500 ΜΑΙΟΣ 2011
Ο ΣΥΝΤΑΞΑΣ ΕΠΙ ΤΩΝ ΕΝ ΔΕΞΙΩΝ ΚΑΙ ΑΡΙΣΤΕΡΩΝ ΣΤΗΛΩΝ ΟΤΕ Ν. ΛΙΑΠΑΚΗΣ ΓΕΩΜΕΤΡΟΣ ΤΗΛ: 210 6152001 FAX: 210 61 11266 URL: http://www.ote.gr			ΗΜΕΡΟΜΗΝΙΑ ΚΑΤΟΠΙΣΤΗΣΗΣ ΜΑΙΟΣ 2011
ΕΛΕΓΧΘΗΚΕ Επί τόπου και την εκούσια απουσία του Πρωτοκόλλο: 21/11/11 Αποστολή: Κομοτηνή, Αρμόδια Υπηρεσία: Οδών, Τ.Κ. 61100 ΑΝ. ΤΕΕ 72836		ΕΞΕΛΕΞΘΗΚΕ ΟΤΕ Γεωμετρολογική Επιτροπή Υποπρόεδρος: Ν. Δαδουκίδη ΑΝ. ΤΕΕ 110811 ΠΡΟΪΚΑΤΗΓΟΡΟΣ ΤΕΧΝΙΚΩΝ Υποπρόεδρος: Οδών, Τ.Κ. 61100 ΑΝ. ΤΕΕ 63027	

Αριθμ. 1536/216771

(2)

Κήρυξη έκτασης ως αναδασωτέας εμβαδού 188,75 τ.μ. στη θέση «Γραβιά» της Δ.Κ. Γραβιάς Δήμου Δελφών του Νομού Φωκίδας.

Η ΓΕΝΙΚΗ ΓΡΑΜΜΑΤΕΑΣ
ΑΠΟΚΕΝΤΡΩΜΕΝΗΣ ΔΙΟΙΚΗΣΗΣ
ΘΕΣΣΑΛΙΑΣ - ΣΤΕΡΕΑΣ ΕΛΛΑΔΑΣ

Έχοντας υπόψη:

1. Τις διατάξεις :
 - α. Των άρθρων 24 παρ. 1 και 117 παρ. 3 του Συντάγματος.
 - β. Του Ν. 998/79 «Περί προστασίας των Δασών κ.λπ.» ΦΕΚ 289 Α΄ και συγκεκριμένα: α) του αρθρ. 41 παρ. 1 και 3 και β) του αρθρ. 38 παρ. 1.
 - γ. Τις διατάξεις του Ν. 3852/2010 «Νέα αρχιτεκτονική της αυτοδιοίκησης και της Αποκεντρωμένης Διοίκησης-Πρόγραμμα Καλλικράτης».
 - δ. Του Π.Δ.138/2010 «Οργανισμός της Αποκεντρωμένης Διοίκησης Θεσσαλίας-Στ. Ελλάδας».
2. Τις διαταγές του Υ.Α.Α.&Τ. α) 160417/1180/8-7-80 και β) 182447/3049/24-9-80.
3. Την με αριθ. 1669/33104/31-3-2011 απόφαση της Γενικής Γραμματέως Αποκεντρωμένης Διοίκησης Θεσσαλίας-Στ. Ελλάδας «Μεταβίβασης αρμοδιοτήτων και εξουσιοδότηση υπογραφής με εντολή Γενικού Γραμματέα Αποκεντρωμένης Διοίκησης Θεσσαλίας-Στ. Ελλάδας».
4. Την υπ' αριθ. 1932/215897/16-10-2012 πρόταση του Δασαρχείου Άμφισσας από την οποία προκύπτει ότι η έκταση που αναφέρεται στο θέμα είχε κατά το χρόνο καταστροφής της, που έγινε από εκχέρσωση την 2α του μηνός Αυγούστου 2012 αλλά και προγενέστερα, δασικό χαρακτήρα κατά την έννοια του άρθρου 3 παρ. 2 του Ν. 998/79, όπως τροποποιήθηκε και ισχύει σήμερα, καλυπτόμενη από σπάρτο και πουρνάρι σε ποσοστό 40-45%

περίπου και ως εκ τούτου επιβάλλεται η κήρυξή της ως αναδασωτέας, αποφασίζουμε:

Κηρύσσουμε ως αναδασωτέα έκταση εμβαδού 188,75τ.μ. στη θέση «Γραβιά» της Δ.Κ. Γραβιάς Δήμου Δελφών του Νομού Φωκίδας, με σκοπό αφ' ενός μεν τη διατήρηση του δασικού της χαρακτήρα, ώστε να αποκλειστεί η διάθεσή της για άλλο προορισμό αφ' ετέρου δε την επαναδημιουργία της δασικής βλάστησης με φυσική αναγέννηση ή τεχνητή αναδάσωση.

Προσδιορίζεται από τα στοιχεία Α-Β-Γ-Δ-Ε-Ζ-Α όπως φαίνεται στο συνημμένο διάγραμμα, το οποίο αποτελεί αναπόσπαστο μέρος της αποφάσεως αυτής και έχει όρια:

Βόρεια: Μη δασική έκταση (τμήμα Ι της αριθ. 1129/03/15-3-2004 Πράξης χαρακτηρισμού).

Νότια: Με δημόσιο δάσος

Ανατολικά: Με δημόσια δασική έκταση

Δυτικά: Μη δασική έκταση (τμήμα Ι της αριθ. 1129/03/15-3-2004 Πράξης χαρακτηρισμού).

Επιτρέπεται υποβολή κατ' αυτής αιτήσεως ακύρωσης στο αρμόδιο Διοικητικό Εφετείο (αρθρ. 47 Ν. 3900/2010, ΦΕΚ 213/Α΄/2010) μέσα σε προθεσμία εξήντα (60) ημερών, που αρχίζει από την επομένη της δημοσίευσής της (άρθρο 46 Π.Δ. 18/89).

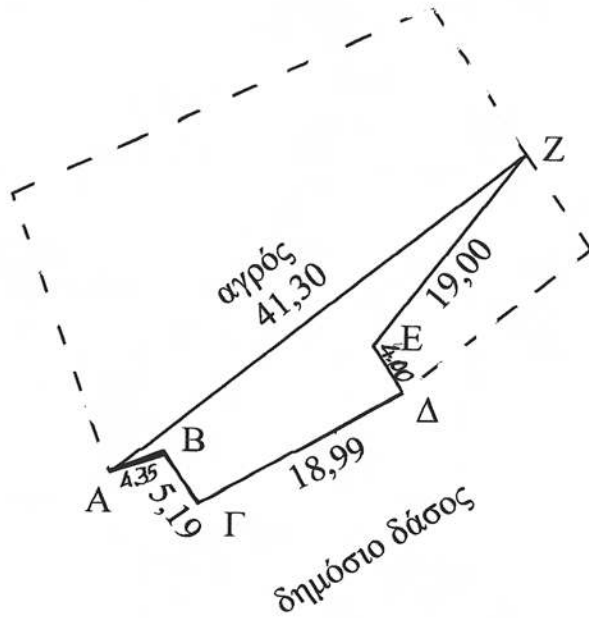
Από τις διατάξεις της απόφασης αυτής δεν προκαλείται δαπάνη σε βάρος του Κρατικού προϋπολογισμού.

Η απόφαση αυτή να δημοσιευθεί στην Εφημερίδα της Κυβερνήσεως.

Άμφισσα, 19 Οκτωβρίου 2012

Με εντολή Γενικής Γραμματέως
Αποκεντρωμένης Διοίκησης
Ο Διευθυντής Δασών Ν. Φωκίδας κ.α.α.
Η Αρμόδια Υπάλληλος
ΛΑΜΠΡΙΝΗ ΛΑΥΔΑΡΙΑ

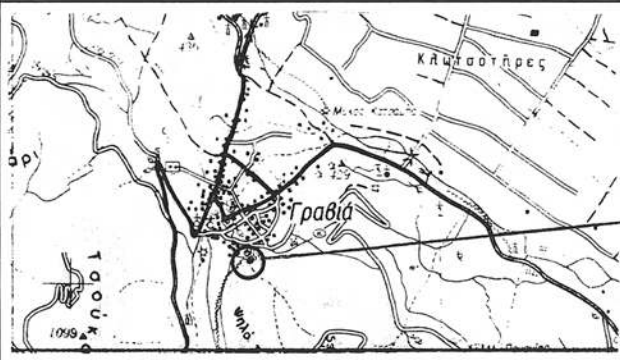
ΤΟΠΟΓΡΑΦΙΚΟ ΔΙΑΓΡΑΜΜΑ
 ΑΝΑΔΑΣΩΤΕΑΣ ΔΗΜΟΣΙΑΣ ΔΑΣΙΚΗΣ ΕΚΤΑΣΗΣ ΕΜΒΑΔΟΥ 188,75 τ.μ. ΜΕ ΣΤΟΙΧΕΙΑ (Α,Β,Γ,Δ,Ε,Ζ,,Α) ΣΤΗ ΘΕΣΗ ' Γραβιά ' ΔΗΜ. ΚΟΙΝ. ΓΡΑΒΙΑΣ ΤΟΥ ΔΗΜΟΥ ΔΕΛΦΩΝ Ν. ΦΩΚΙΔΑΣ ΠΟΥ ΑΠΟΦΙΛΩΘΗΚΕ ΠΑΡΑΝΟΜΑ.



$E (A-B-Γ-Δ-Ε-Ζ-A) = 188,75 \text{ τ.μ.}$

ΚΛΙΜΑΚΑ 1: 500

ΣΥΝΤΕΤΑΓΜΕΝΕΣ ΚΟΡΥΦΩΝ ΕΓΣΑ 87		
Α/Α	X	Y
A	363524	4280806
B	363528	4280808
Γ	363531	4280804
Δ	363547	4280813
Ε	363544	4280817
Z	363556	4280832



ΑΠΟΣΠΑΣΜΑ ΧΑΡΤΗ ΠΕΡΙΟΧΗΣ Δ.Κ. ΓΡΑΒΙΑΣ

ΚΛΙΜΑΚΑ 1:50.000

ΥΠΟΜΝΗΜΑ



ΕΚΤΑΣΗ ΠΟΥ ΑΠΟΦΙΛΩΘΗΚΕ

ΕΜΒΑΔΟΝ : 188,75 τ.μ.

ΘΕΣΗ: ' Γραβιά ' Δ.Κ. ΓΡΑΒΙΑΣ

Ανήκει στην αριθ. 1536/216741/19-10-2012 απόφασή μας.

ΘΕΩΡΗΘΗΚΕ

Αμφίσημα 19-10-2012

Με εντολή Δ.Κ. Α.Δ. Θεσσαλίας - Στ. Ελλάδας

ΕΛΛΗΝΙΚΗ ΔΗΜΟΚΡΑΤΙΑ
 ΥΠΟΥΡΓΕΙΟ ΠΕΡΙΒΑΛΛΟΝΤΟΣ ΚΑΙ ΑΝΤΙΠΟΛΙΤΕΥΣΗΣ
 ΔΙΕΥΘΥΝΣΗ ΔΑΣΩΝ Ν. ΦΩΚΙΔΑΣ
 Κ.Α.Ρ.
 Αρ.Πρωτ. 104/2012
 Αικατερίνη Λαυραρία
 Δασοπόνος Τ.Ε.

ΕΛΕΓΧΘΗΚΕ

Αμφίσημα 16-10-2012

Με εντολή Δ.Κ. Α.Δ. Θεσσαλίας - Στ. Ελλάδας

ΕΛΛΗΝΙΚΗ ΔΗΜΟΚΡΑΤΙΑ
 ΥΠΟΥΡΓΕΙΟ ΠΕΡΙΒΑΛΛΟΝΤΟΣ ΚΑΙ ΑΝΤΙΠΟΛΙΤΕΥΣΗΣ
 ΔΙΕΥΘΥΝΣΗ ΔΑΣΩΝ Ν. ΦΩΚΙΔΑΣ
 Κ.Α.Ρ.
 Αρ.Πρωτ. 104/2012
 Δήμος Π. Τσέλλος
 Δασολόγος

Αμφίσημα 30-8-2012

Η ΣΥΝΤΑΞΕΑΣΑ

Αικατερίνη Μώρη
 Δασοπόνος

ΕΘΝΙΚΟ ΤΥΠΟΓΡΑΦΕΙΟ
 Για τεχνικούς λόγους στο σχεδιάγραμμα, έγινε σμίκρυνση, κατά ποσοστό 83%

ΕΘΝΙΚΟ ΤΥΠΟΓΡΑΦΕΙΟ

ΕΦΗΜΕΡΙΣ ΤΗΣ ΚΥΒΕΡΝΗΣΕΩΣ

ΤΙΜΗ ΠΩΛΗΣΗΣ ΦΥΛΛΩΝ ΤΗΣ ΕΦΗΜΕΡΙΔΑΣ ΤΗΣ ΚΥΒΕΡΝΗΣΕΩΣ

Σε έντυπη μορφή:

- Για τα Φ.Ε.Κ. από 1 έως 16 σελίδες σε 1 € προσαυξανόμενη κατά 0,20 € για κάθε επιπλέον οκτασέλιδο ή μέρος αυτού.
- Για τα φωτοαντίγραφα Φ.Ε.Κ. σε 0,15 € ανά σελίδα.

Σε μορφή DVD/CD:

Τεύχος	Ετήσια έκδοση	Τριμηνιαία έκδοση	Μηνιαία έκδοση	Τεύχος	Ετήσια έκδοση	Τριμηνιαία έκδοση	Μηνιαία έκδοση
Α΄	150 €	40 €	15 €	Α.Α.Π.	110 €	30 €	-
Β΄	300 €	80 €	30 €	Ε.Β.Ι.	100 €	-	-
Γ΄	50 €	-	-	Α.Ε.Δ.	5 €	-	-
Υ.Ο.Δ.Δ.	50 €	-	-	Δ.Δ.Σ.	200 €	-	20 €
Δ΄	110 €	30 €	-	Α.Ε.-Ε.Π.Ε.	-	-	100 €

- Η τιμή πώλησης μεμονωμένων Φ.Ε.Κ. σε μορφή cd-rom από εκείνα που διατίθενται σε ψηφιακή μορφή και μέχρι 100 σελίδες, σε 5 € προσαυξανόμενη κατά 1 € ανά 50 σελίδες.

ΕΤΗΣΙΕΣ ΣΥΝΔΡΟΜΕΣ Φ.Ε.Κ.

Τεύχος	Έντυπη μορφή	Τεύχος	Έντυπη μορφή	Τεύχος	Έντυπη μορφή
Α΄	225 €	Δ΄	160 €	Α.Ε.-Ε.Π.Ε.	2.250 €
Β΄	320 €	Α.Α.Π.	160 €	Δ.Δ.Σ.	225 €
Γ΄	65 €	Ε.Β.Ι.	65 €	Α.Σ.Ε.Π.	70 €
Υ.Ο.Δ.Δ.	65 €	Α.Ε.Δ.	10 €	Ο.Π.Κ.	-

- Το τεύχος Α.Σ.Ε.Π. (έντυπη μορφή) θα αποστέλλεται σε συνδρομητές ταχυδρομικά, με την επιβάρυνση των 70 €, ποσό το οποίο αφορά τα ταχυδρομικά έξοδα.

- Η καταβολή γίνεται σε όλες τις Δημόσιες Οικονομικές Υπηρεσίες (Δ.Ο.Υ.). Το πρωτότυπο διπλότυπο (έγγραφο αριθμ. πρωτ. 9067/28.2.2005 2η Υπηρεσία Επιτρόπου Ελεγκτικού Συνεδρίου) με φροντίδα των ενδιαφερομένων, πρέπει να αποστέλλεται ή να κατατίθεται στο Εθνικό Τυπογραφείο (Καποδιστρίου 34, Τ.Κ. 104 32 Αθήνα).
- Σημειώνεται ότι φωτοαντίγραφα διπλοτύπων, ταχυδρομικές Επιταγές για την εξόφληση της συνδρομής, δεν γίνονται δεκτά και θα επιστρέφονται.
- Οι οργανισμοί τοπικής αυτοδιοίκησης, τα νομικά πρόσωπα δημοσίου δικαίου, τα μέλη της Ένωσης Ιδιοκτητών Ημερησίου Τύπου Αθηνών και Επαρχίας, οι τηλεοπτικοί και ραδιοφωνικοί σταθμοί, η Ε.Σ.Η.Ε.Α, τα τριτοβάθμια συνδικαλιστικά όργανα και οι τριτοβάθμιες επαγγελματικές ενώσεις δικαιούνται έκπτωσης πενήντα τοις εκατό (50%) επί της ετήσιας συνδρομής.
- Το ποσό υπέρ Τ.Α.Π.Ε.Τ. (5% επί του ποσού συνδρομής), καταβάλλεται ολόκληρο (Κ.Α.Ε. 3512) και υπολογίζεται πριν την έκπτωση.
- Στην Ταχυδρομική συνδρομή του τεύχους Α.Σ.Ε.Π. δεν γίνεται έκπτωση.

Πληροφορίες για δημοσιεύματα που καταχωρίζονται στα Φ.Ε.Κ. στο τηλ.: 210 5279000.

Φωτοαντίγραφα παλαιών Φ.Ε.Κ.: τηλ.: 210 8220885.

Τα φύλλα όλων των τευχών της Εφημερίδας της Κυβερνήσεως διατίθενται δωρεάν σε ηλεκτρονική μορφή από την ιστοσελίδα του Εθνικού Τυπογραφείου (www.et.gr)

Ηλεκτρονική Διεύθυνση: <http://www.et.gr> - e-mail: webmaster.et@et.gr

ΟΙ ΥΠΗΡΕΣΙΕΣ ΕΞΥΠΗΡΕΤΗΣΗΣ ΠΟΛΙΤΩΝ ΛΕΙΤΟΥΡΓΟΥΝ ΚΑΘΗΜΕΡΙΝΑ ΑΠΟ 08:00 ΜΕΧΡΙ 13:30



* 0 4 0 0 6 4 2 0 5 1 1 2 0 0 0 8 *

ΑΠΟ ΤΟ ΕΘΝΙΚΟ ΤΥΠΟΓΡΑΦΕΙΟ

ΚΑΠΟΔΙΣΤΡΙΟΥ 34 * ΑΘΗΝΑ 104 32 * ΤΗΛ. 210 52 79 000 * FAX 210 52 21 004